

Presentación

Gestión en Bogotá

Proyecto "Cómo va Bogotá"

**Preparada para
El Tiempo
Instituto FES de Liderazgo
Fundación Corona
Cámara de Comercio de Bogotá**

**Por
Napoleón Franco & Cía S.A.**

Tabla de contenido

1. ~~Introducción~~

2. Mapa de la ciudad

3. Desmarginalización de barrios

4. Interacción social

5. Ciudad a escala humana

6. Movilidad

7. Urbanismo y servicios

8. Seguridad y convivencia capital

9. Eficiencia institucional

1. Introducción

Antecedentes, objetivos, metodología y distribución de la muestra

1. Introducción

Antecedentes

El periódico El Tiempo, el Instituto FES, la Fundación Corona y la Cámara de Comercio tienen como propósito dentro de la vida de Bogotá ayudar a la Alcaldía Mayor a trabajar por la identificación y solución de los principales problemas de la ciudad.

El aporte a este propósito se materializa -entre otros aspectos- en el presente estudio, que buscó evaluar, en opinión de la ciudadanía a través de indicadores muy puntuales, la gestión de la Alcaldía Mayor en los 7 puntos básicos de su plan de desarrollo.

Este estudio será conducido periódicamente para establecer los cambios que se observan en la ciudad gracias a la gestión de Enrique Peñalosa, y la presente medición (la primera) servirá fundamentalmente para establecer la "línea de base".

La siguiente presentación consigna los principales hallazgos de dicho estudio.

1. Introducción

Objetivos

Identificar indicadores clave que permitan medir los niveles de satisfacción y las opiniones sobre el cumplimiento de los 7 puntos básicos del plan de desarrollo de Enrique Peñalosa hasta la fecha.

Igualmente, se consideró válido incluir la evaluación de algunos indicadores importantes durante la administración Mockus-Bromberg, a saber:

- Respeto por normas de circulación
- Uso de puentes peatonales
- Uso del espacio público
- Contaminación visual y auditiva

Como se observa a continuación, varios programas buscan cambios sobre un mismo “problema”, por lo que en la evaluación se integraron en un solo indicador.

1. Introducción

Objetivos

1. Desmarginalización de barrios:

- Infraestructura vial y de servicios
- Salud y educación
- Espacio público, recreación y deporte

2. Interacción social:

- Calidad y cobertura en salud y educación a toda la población

3. Ciudad a escala humana:

- Espacio público, recreación y deporte.

4. Movilidad:

- Reducción tiempos de desplazamiento
- Manejo tráfico
- Infraestructura vial.

1. Introducción

Objetivos

5. Urbanismo y servicios:

- Vivienda social
- Renovación urbana
- Expansión de la ciudad.

6. Seguridad y convivencia:

- Seguridad ciudadana.
- Coordinación ciudadanía con policía
- Promoción de la solidaridad
- Uso del tiempo libre

7. Eficiencia institucional:

- Descentralización
- Modernización de la gestión pública
- Modernización sistema financiero

1. Introducción

Metodología

Técnica: Entrevista personal con aplicación de un cuestionario estructurado en hogares.

Grupo objetivo: Hombres y mujeres mayores de 18 años de edad, de niveles socio-económicos alto (estratos 6 y 5), medio (estrato 4) y bajo (estrato 3, 2 y 1), residentes en Bogotá, en cada una de las 6 zonas en que se divide la ciudad.

Fecha de realización de campo: Mayo 21 a junio 3 de 1998.

Muestra: Se llevaron a cabo un total de 1516 entrevistas, distribuidas así:

1. Introducción

Distribución de la Muestra

Sin ponderar	Muestra	Error
Zona occidental	262	6,1%
Zona sur-occidental	251	6,2%
Zona sur-oriental	250	6,2%
Zona centro	260	6,1%
Zona chapinero	245	6,3%
Zona norte	256	6,1%
Total	1524	2,5%

1. Introducción

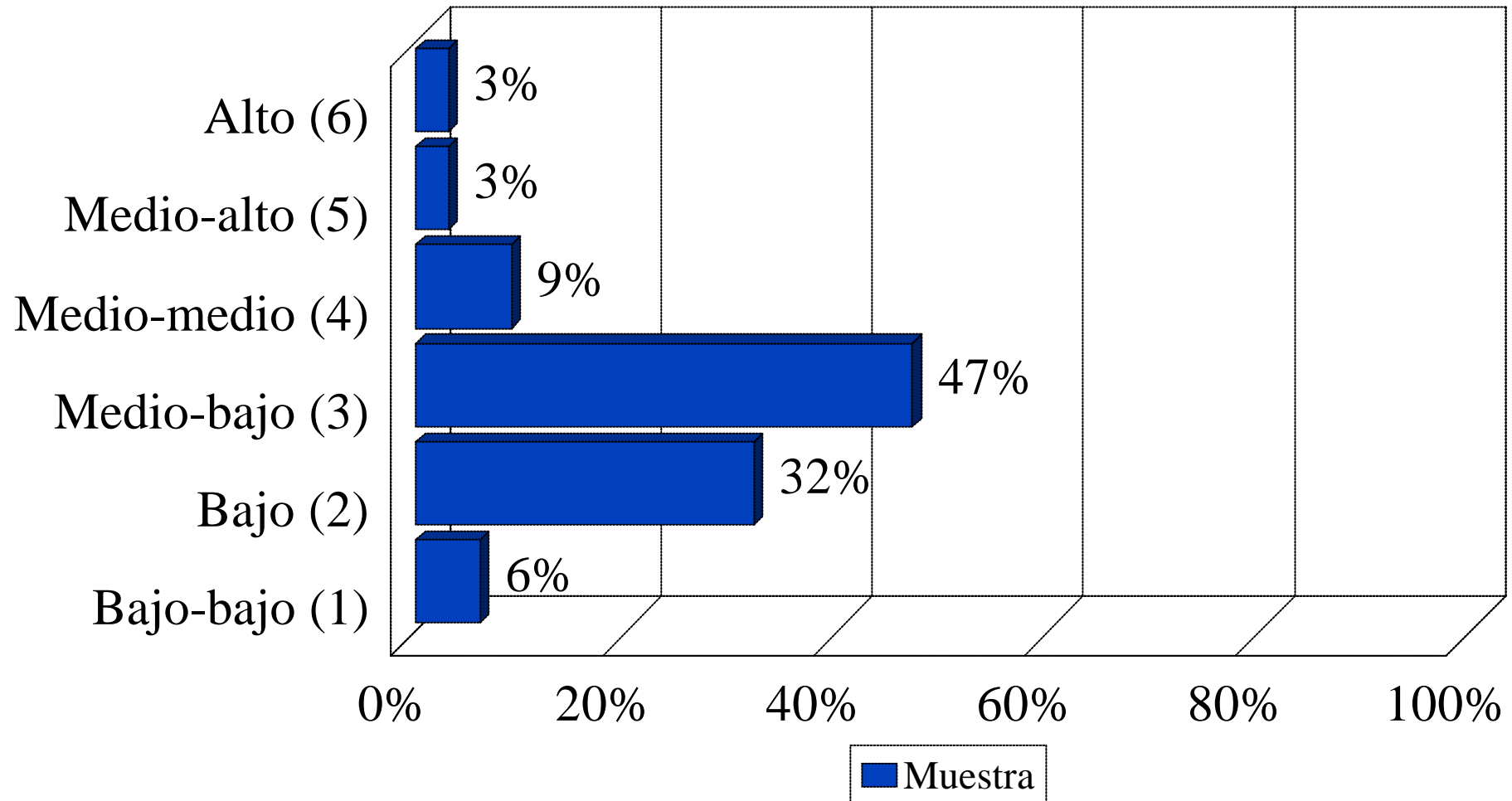
Distribución de la Muestra

Ponderada	Muestra	Proporción
Zona occidental	449	30%
Zona sur-occidental	232	15%
Zona sur-oriental	276	18%
Zona centro	167	11%
Zona chapinero	148	10%
Zona norte	244	16%
Total	1516	100%

Base - 1516 entrevistas

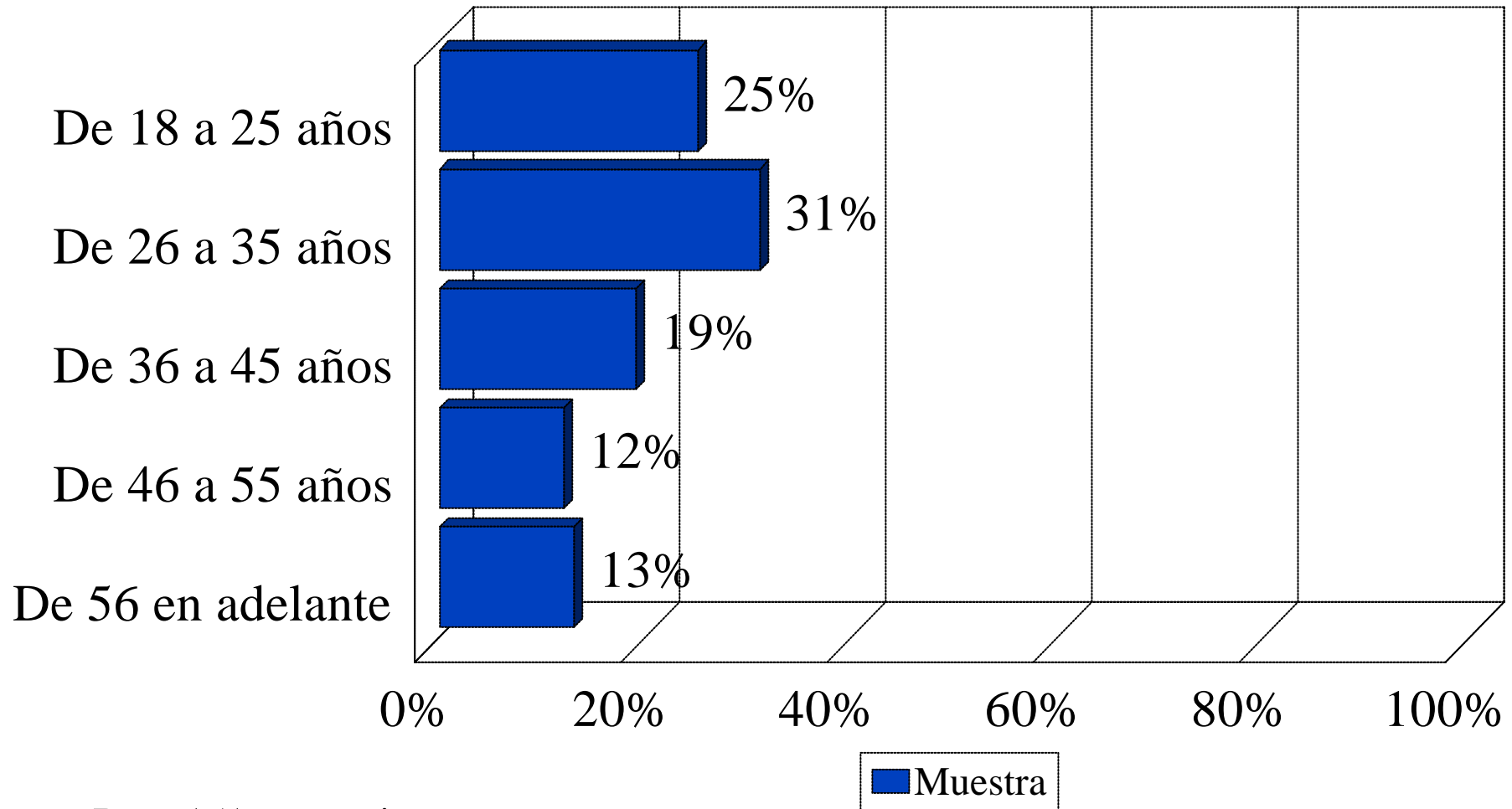
1. Introducción

Distribución de la Muestra



1. Introducción

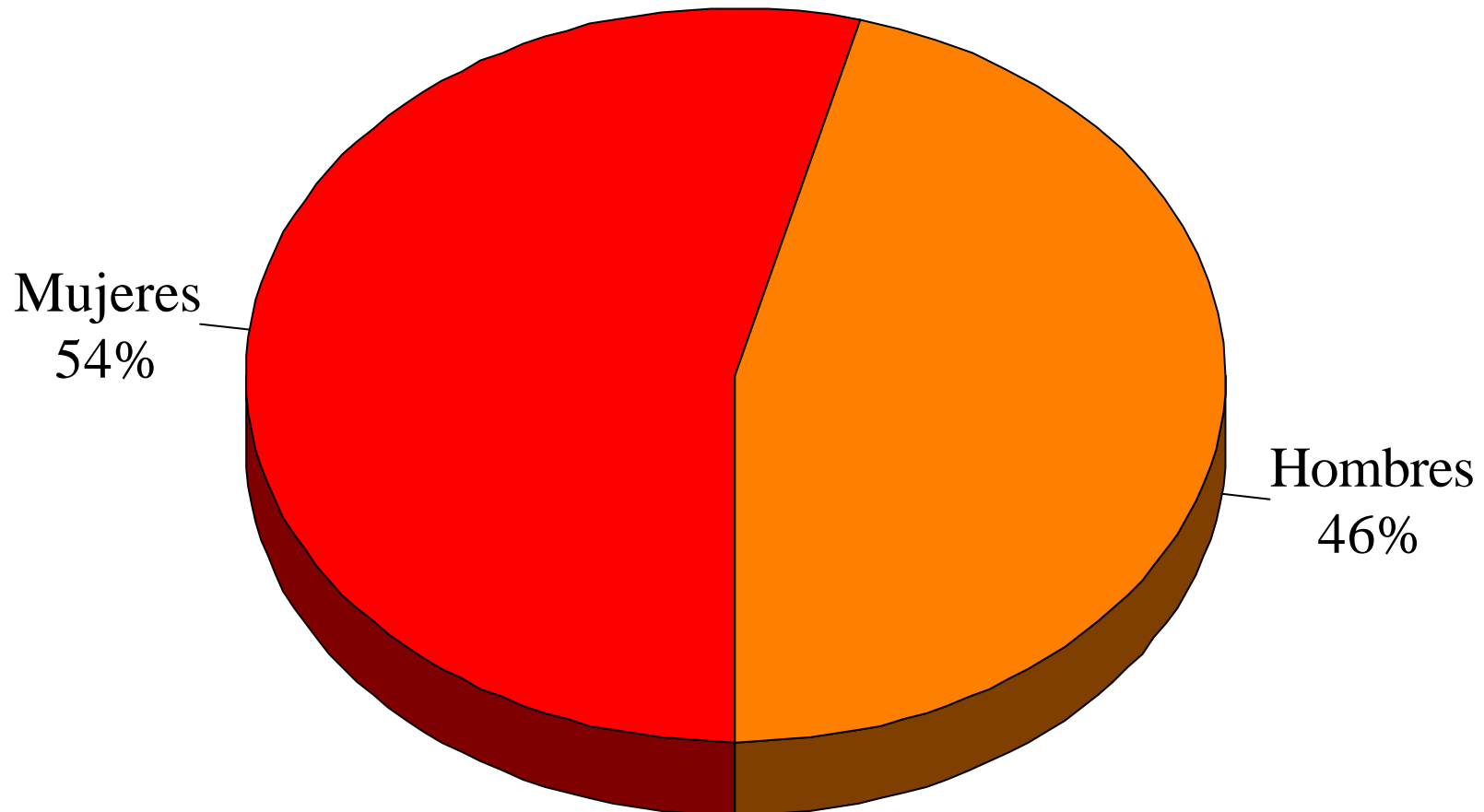
Distribución de la Muestra



Base: 1516 entrevistas

1. Introducción

Distribución de la Muestra



Base: 1516 entrevistas

2. Mapa de la ciudad.

Total

Zona occidental

Zona sur-occidental

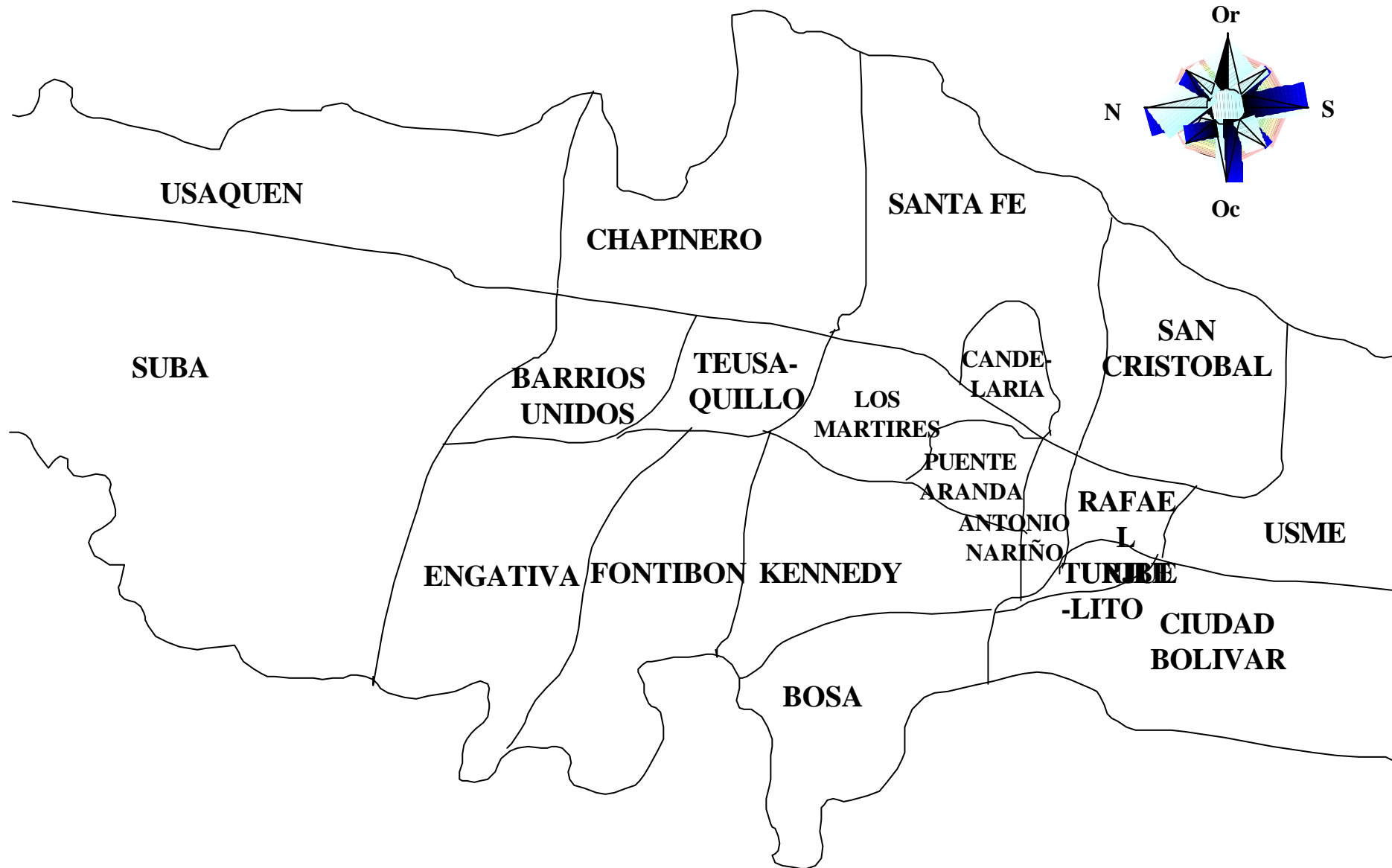
Zona sur-oriental

Zona centro

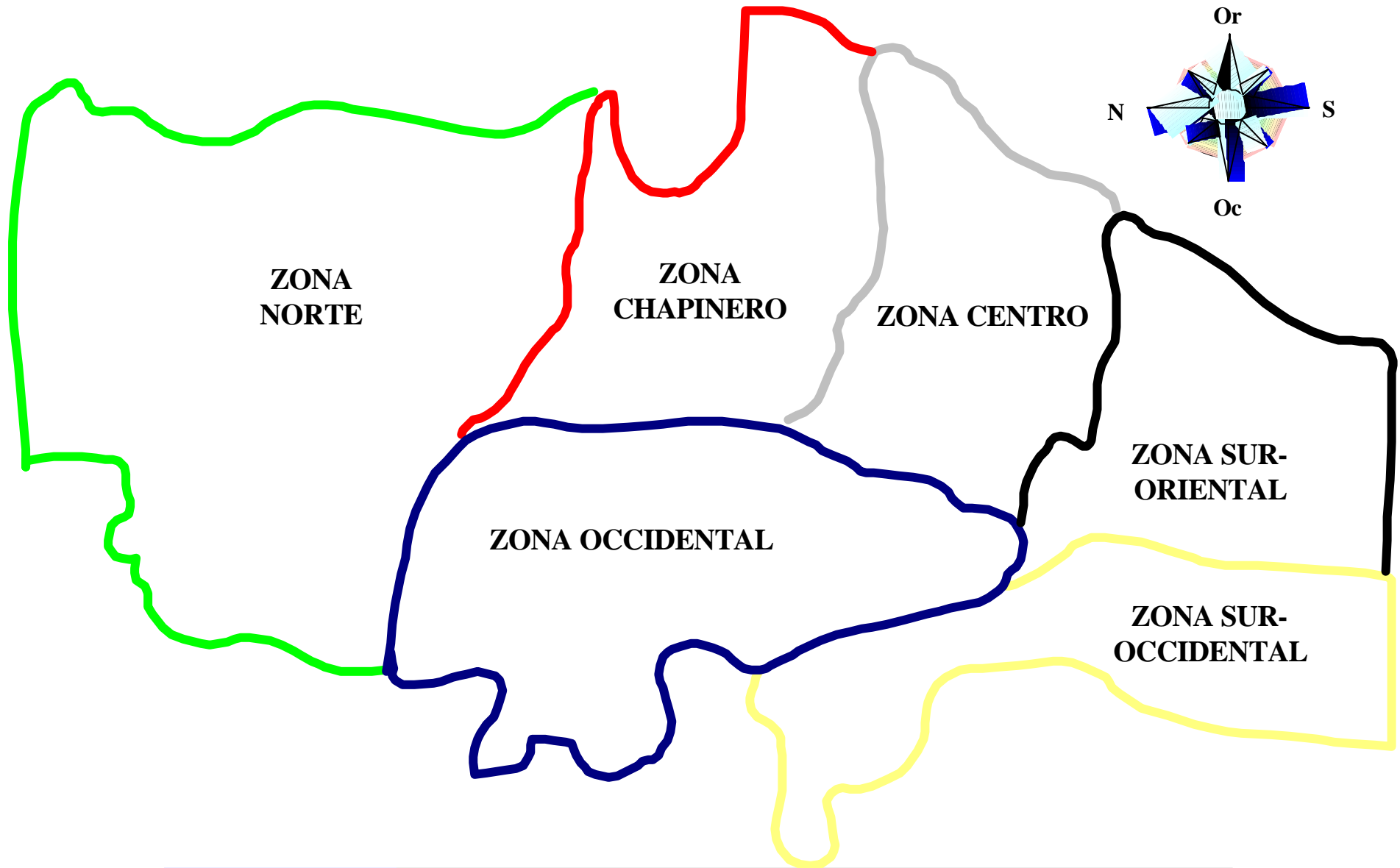
Zona chapinero

Zona norte

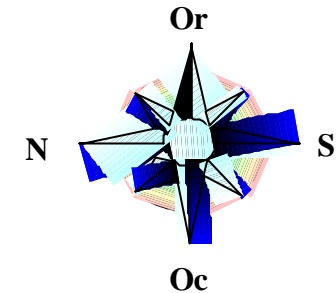
2. Mapa de la ciudad



2. Mapa de la ciudad



2. Mapa de la ciudad

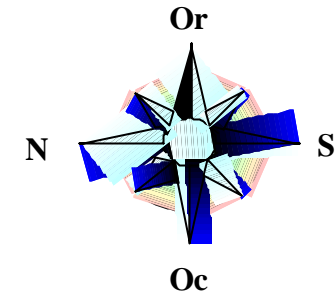


La Zona Norte está compuesta por las localidades de Usaquén y Suba.

En términos de la población total de Bogotá, esta zona representa el 16% de la población de toda la ciudad.

En este sentido es la 3a zona más poblada de la ciudad, después de las zonas Occidental y Sur-Occidental.

2. Mapa de la ciudad

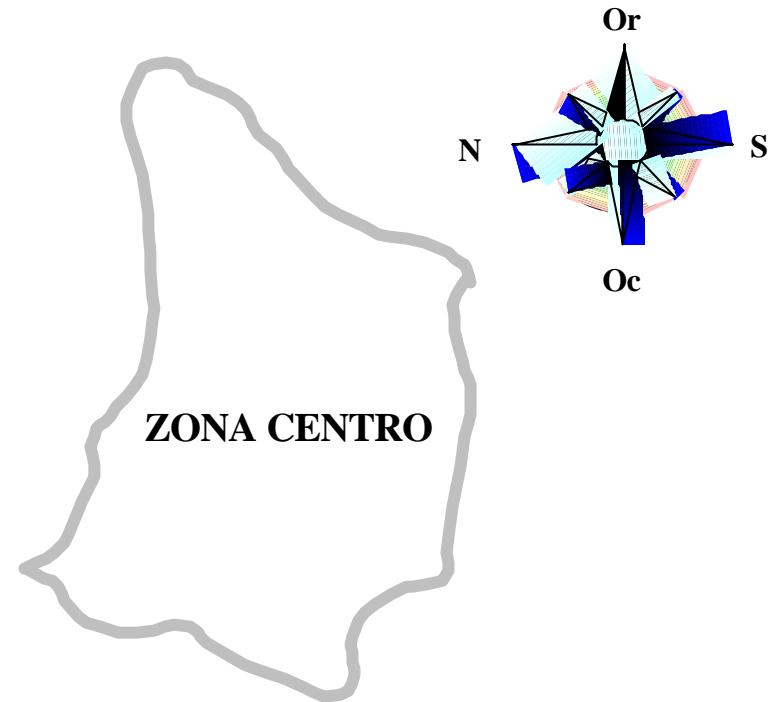


La Zona Chapinero está compuesta por las localidades de Chapinero, Barrios Unidos y Teusaquillo.

En términos de la población total de Bogotá, esta zona representa el 10% de la población de toda la ciudad.

En este sentido es la zona menos poblada de la ciudad. El Tiempo - Instituto FES - Fundación Corona- Cámara de

2. Mapa de la ciudad



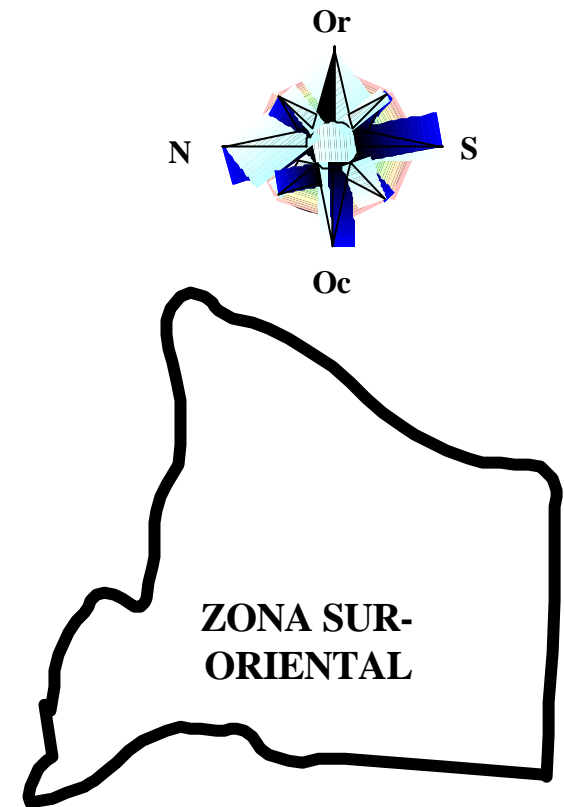
La Zona Centro está compuesta por las localidades de Puente Aranda, Los Mártires, Candelaria y Santafé.

En términos de la población total de Bogotá, esta zona representa el 11% de la población de toda la ciudad.

En este sentido es la 2a zona menos poblada de la

ciudad, según el Instituto de Estudios Espaciales Urbano y de Planeación de Bogotá D.C. - Fundación Corona- Cámara de

2. Mapa de la ciudad

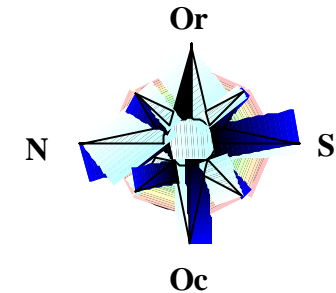


La Zona Sur-Oriental está compuesta por las localidades de Rafael Uribe, Antonio Nariño, Usme y San Cristóbal.

En términos de la población total de Bogotá, esta zona representa el 18% de la población de toda la ciudad.

En este sentido es la 2a. zona más poblada de la ciudad.

2. Mapa de la ciudad



La Zona Sur-Occidental está compuesta por las localidades de Bosa, Tunjuelito y Ciudad Bolívar.

En términos de la población total de Bogotá, esta zona representa el 15% de la población de toda la ciudad.

En este sentido es apenas un poco menor en términos de población, a la zona Norte que es la 3a. más poblada.

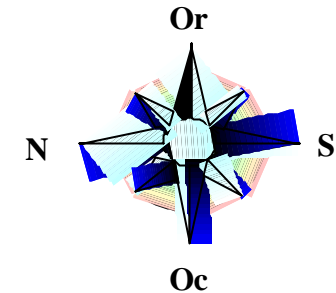


2. Mapa de la ciudad

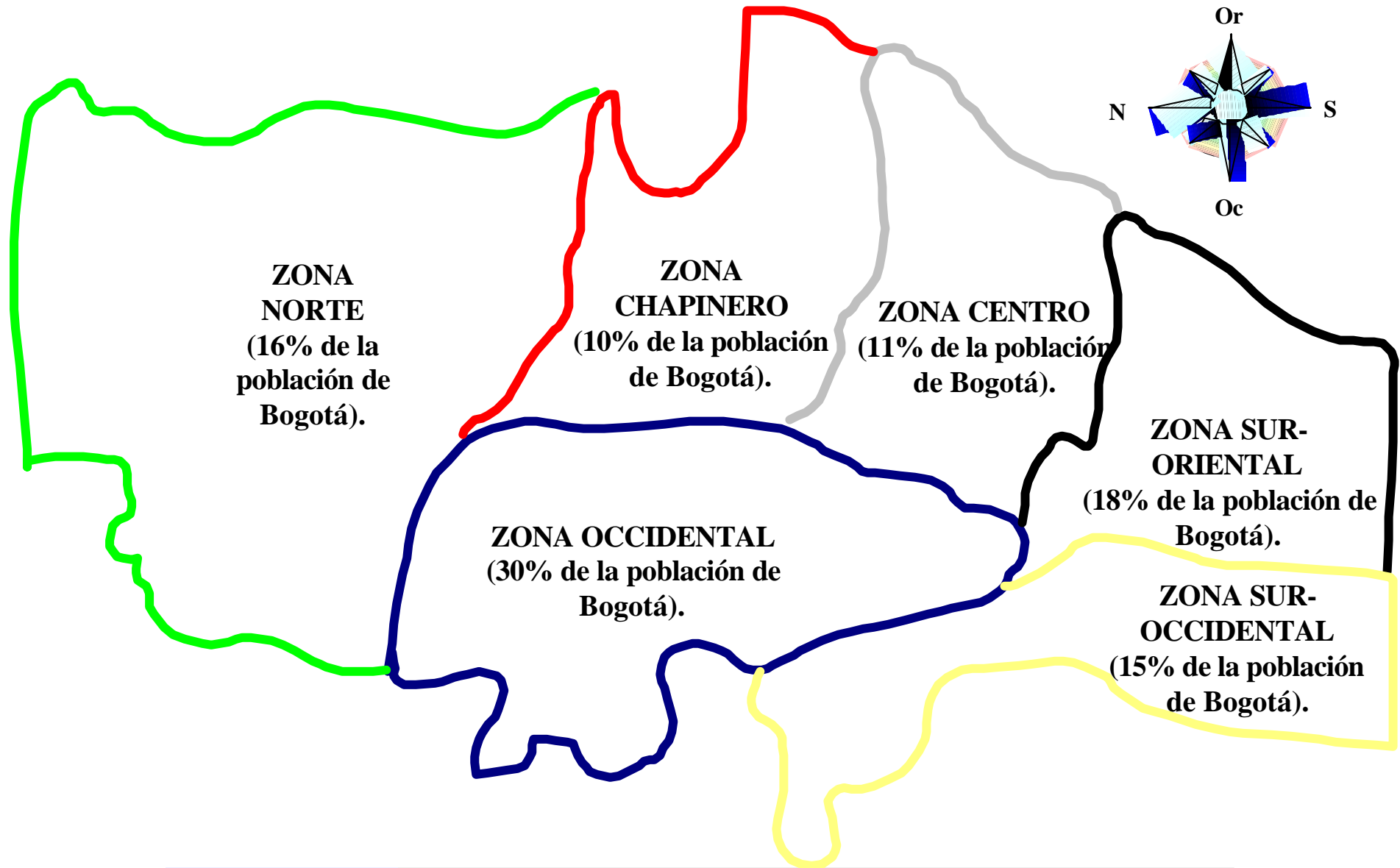
La Zona Occidental está compuesta por las localidades de Engativá, Fontibón y Kennedy.

En términos de la población total de Bogotá, esta zona representa el 30% de la población de toda la ciudad.

En este sentido es la zona más grande de la ciudad, en términos de su población.



2. Mapa de la ciudad



3. Desmarginalización de barrios

Tenencia de servicios públicos

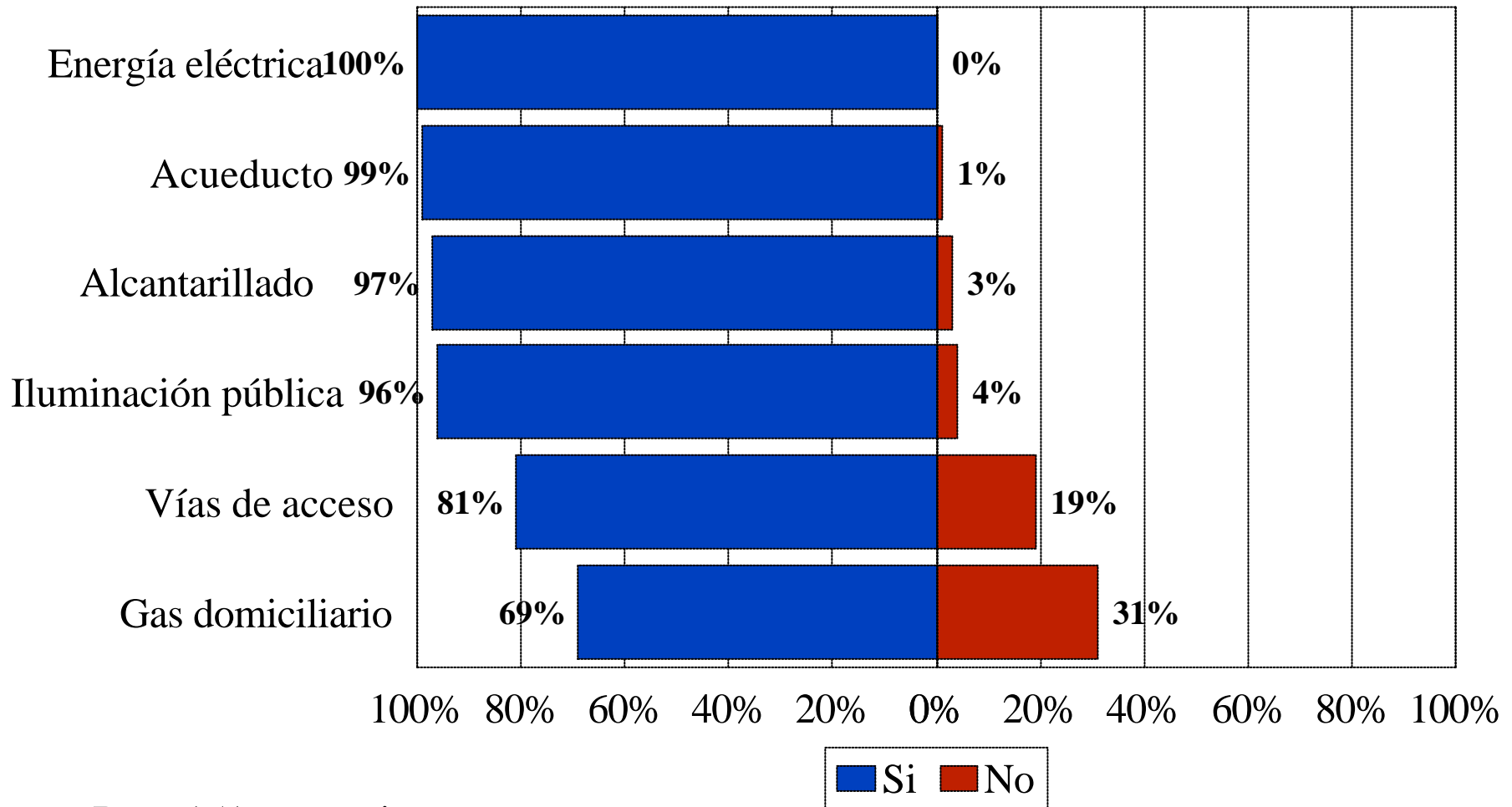
Calificación de los servicios

Razones

Recolección de basuras

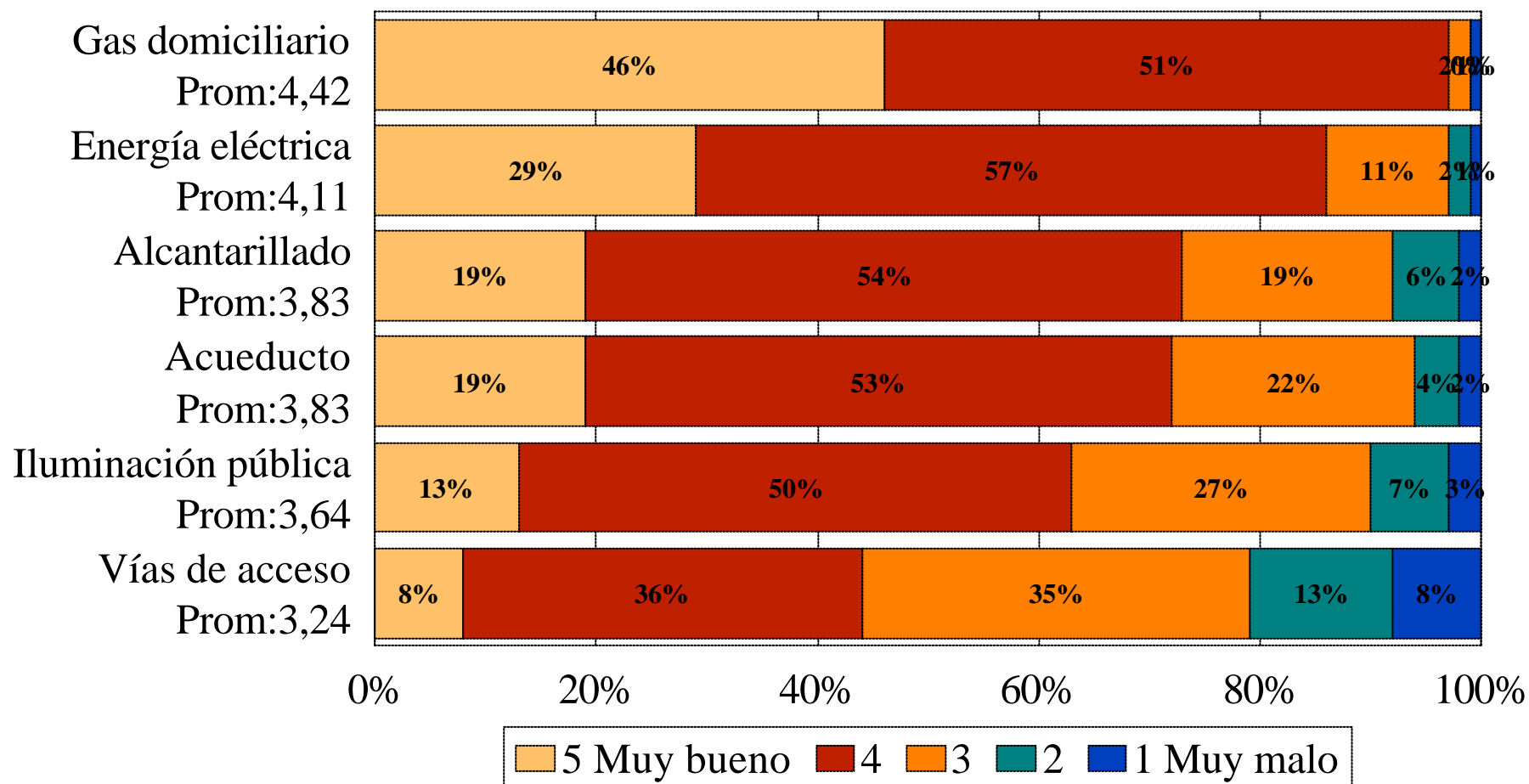
3.1. Tenencia de Servicios Públicos

Total ciudad



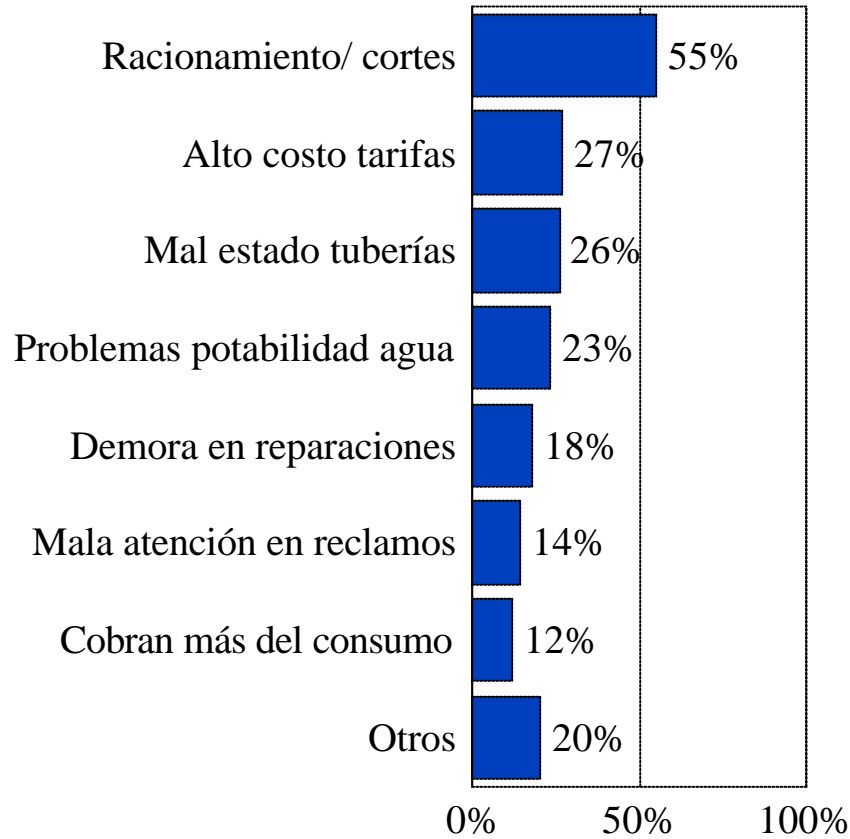
Base: 1516 entrevistas.

3.2. Calificación de los Servicios Total ciudad



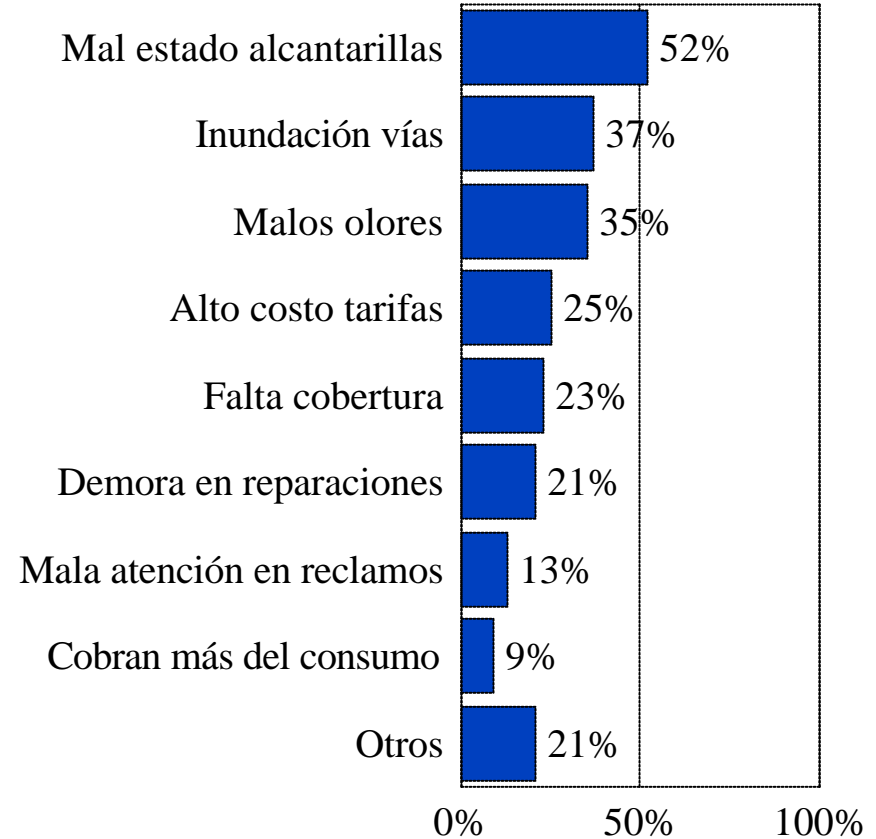
Base: Quienes SI tienen cada servicio.

3.3. Razones Total ciudad



Base: 425

■ Acueducto

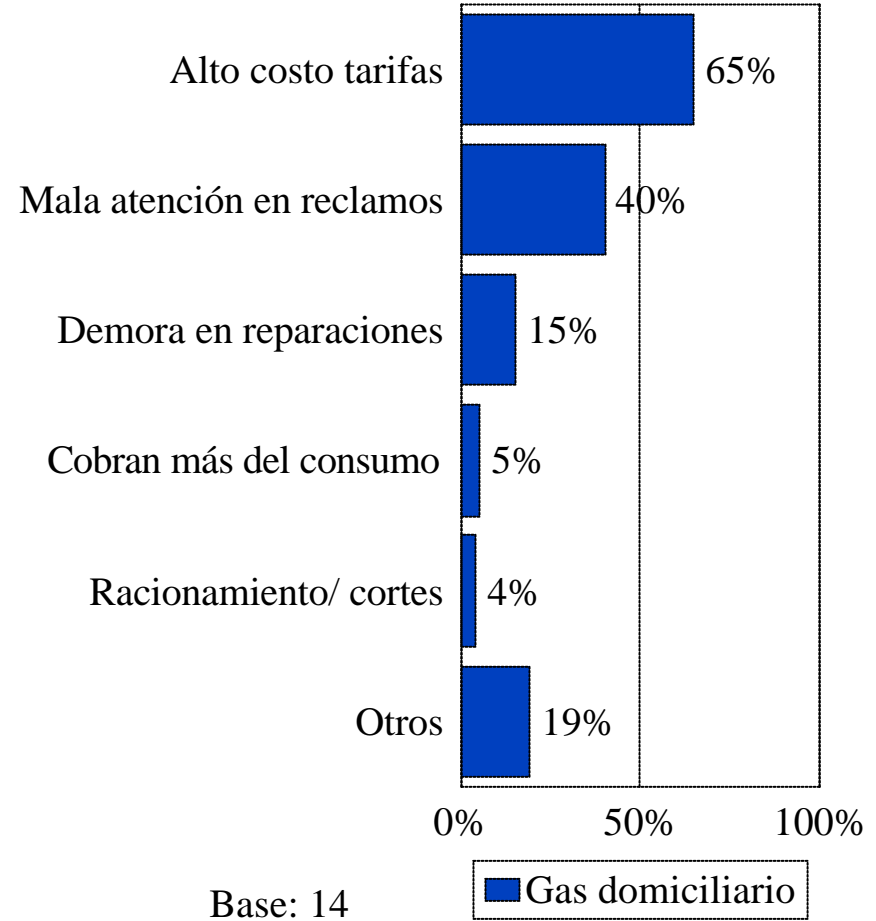
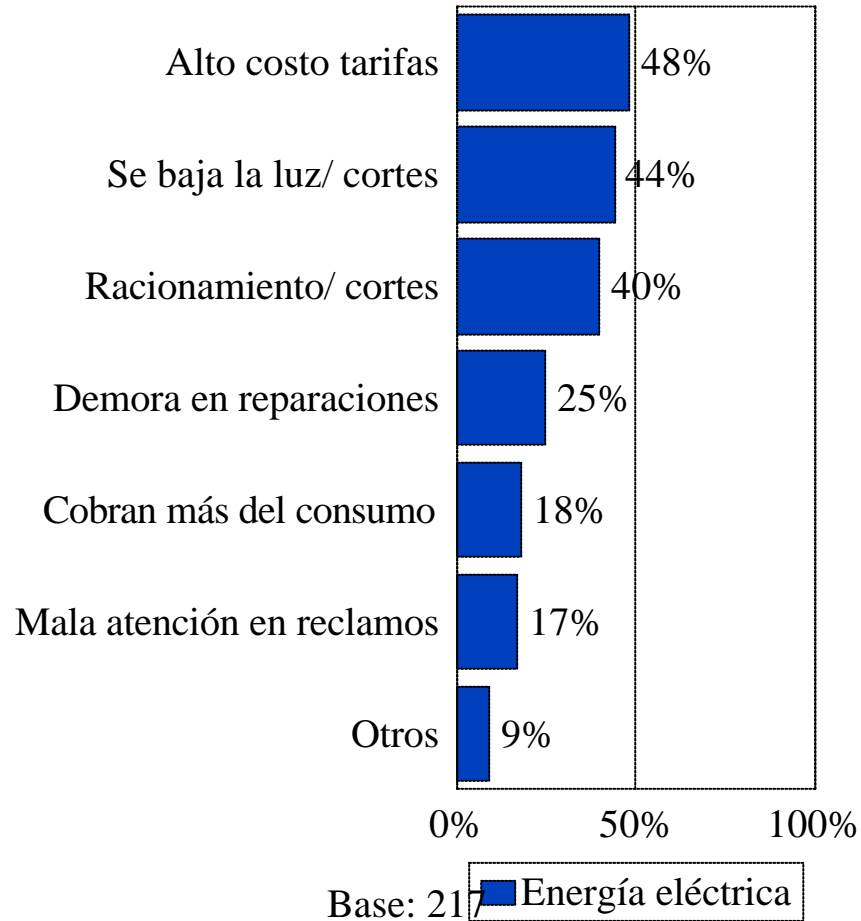


Base: 387

■ Alcantarillado

Quienes califican el servicio con 3 o menos.

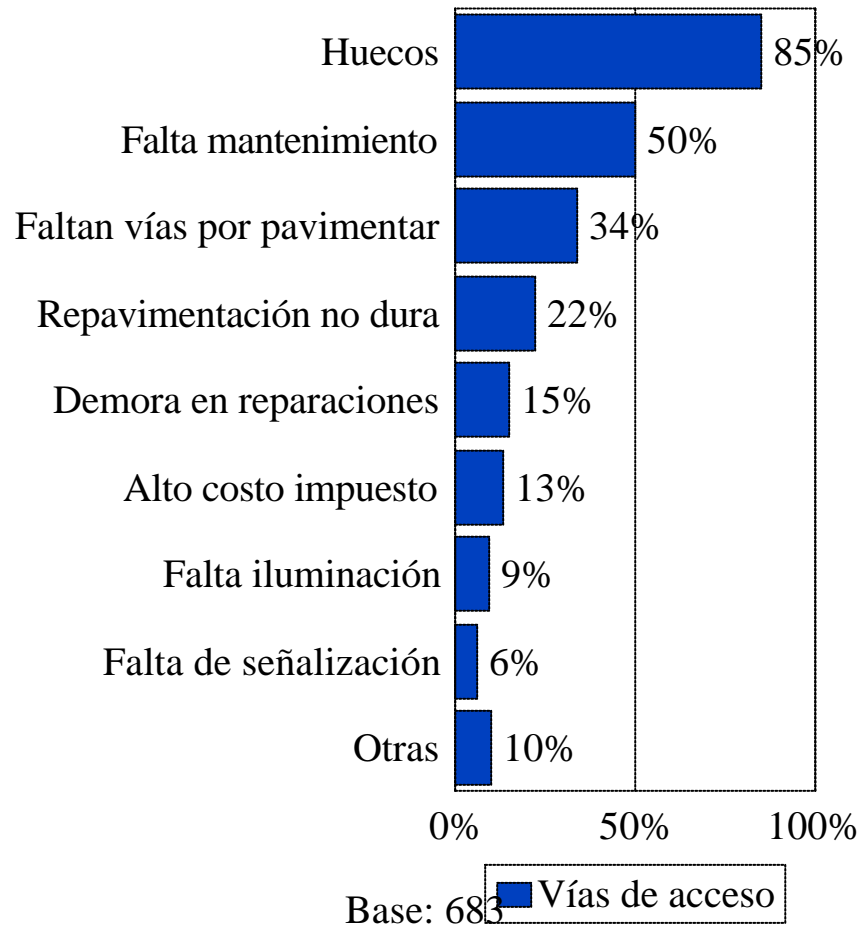
3.3. Razones Total ciudad



Quienes califican el servicio con 3 o menos.

3.3. Razones

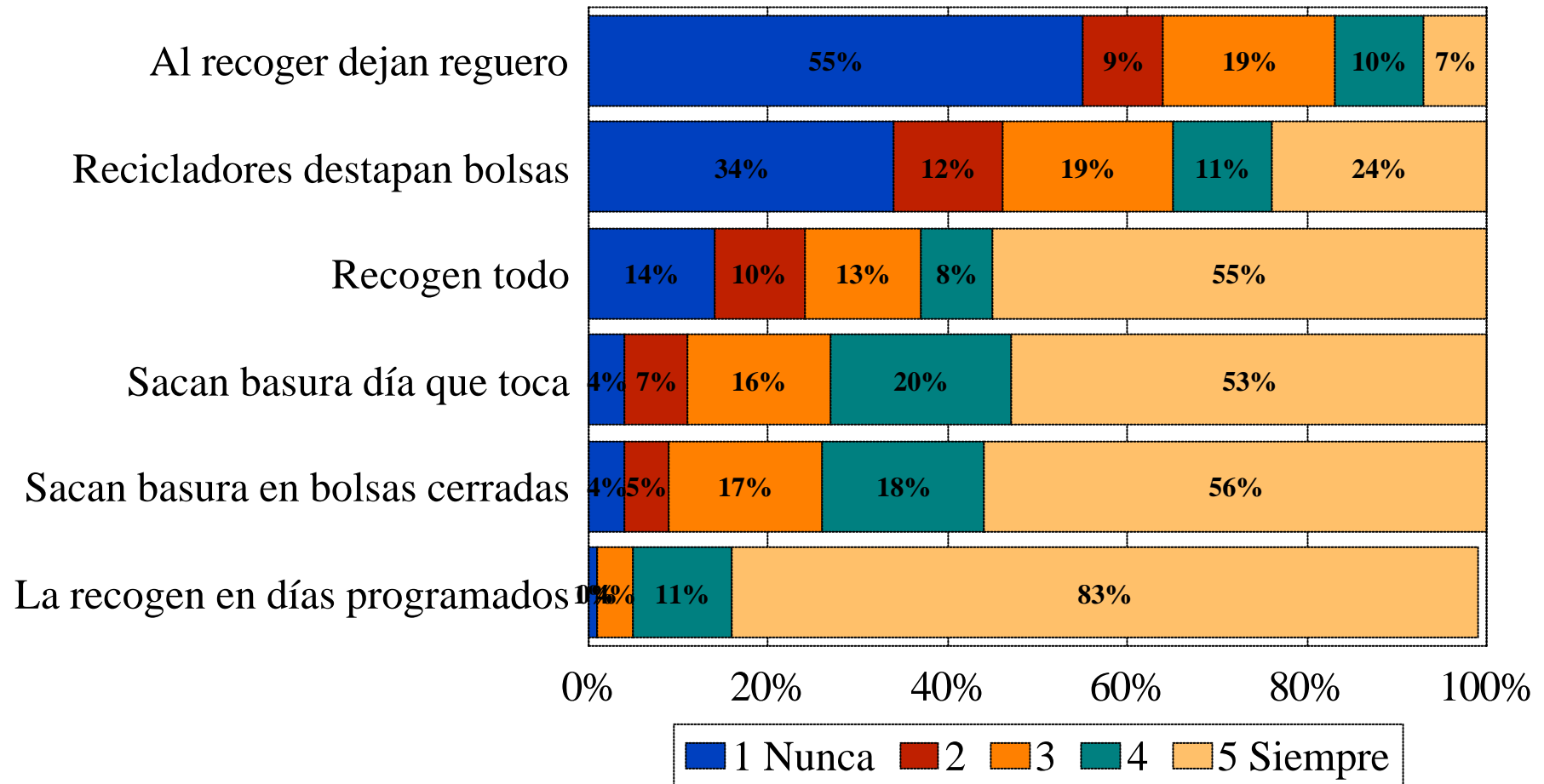
Total ciudad



Quienes califican el servicio con 3 o menos.

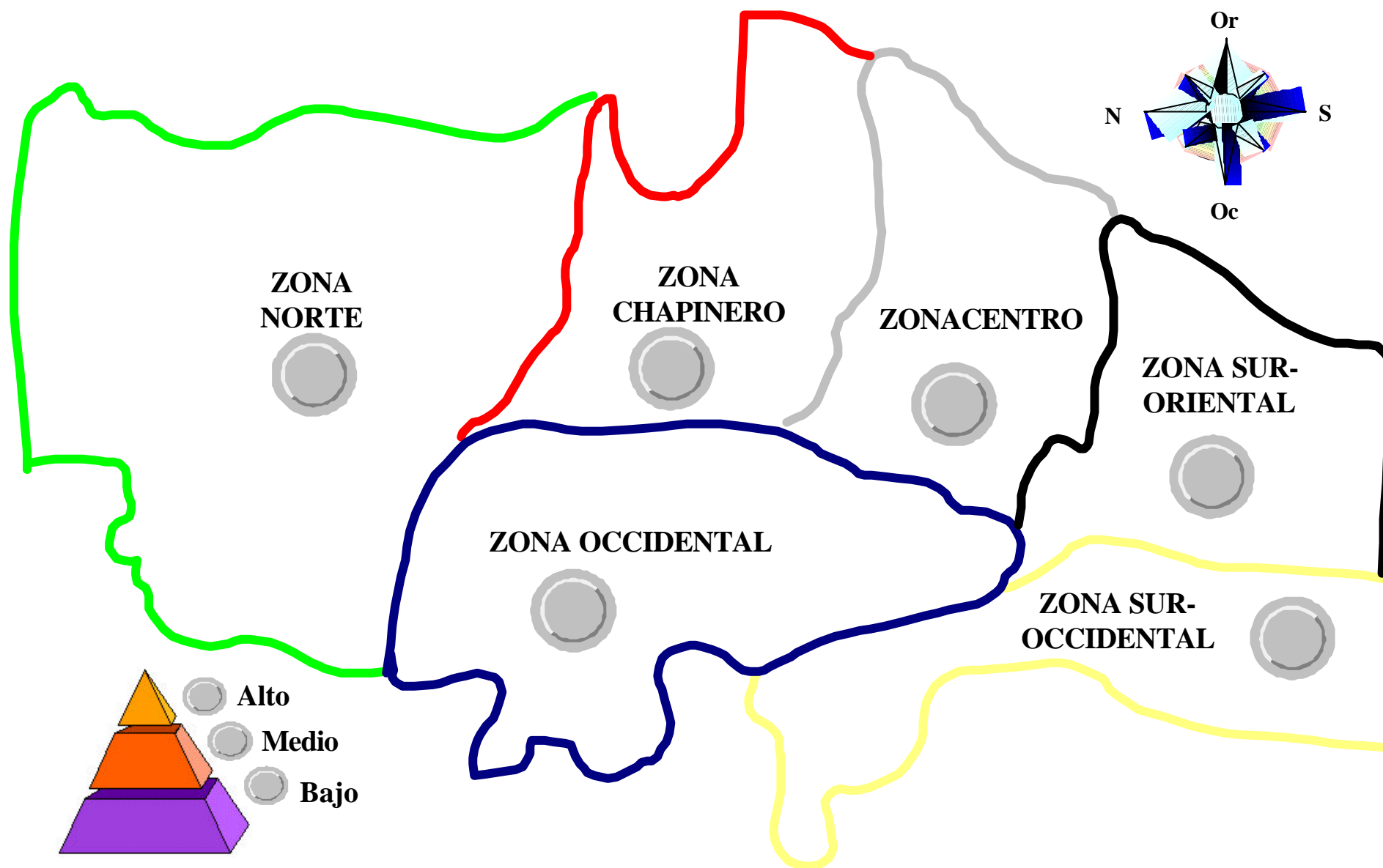
3.4. Recolección de basuras

Total ciudad



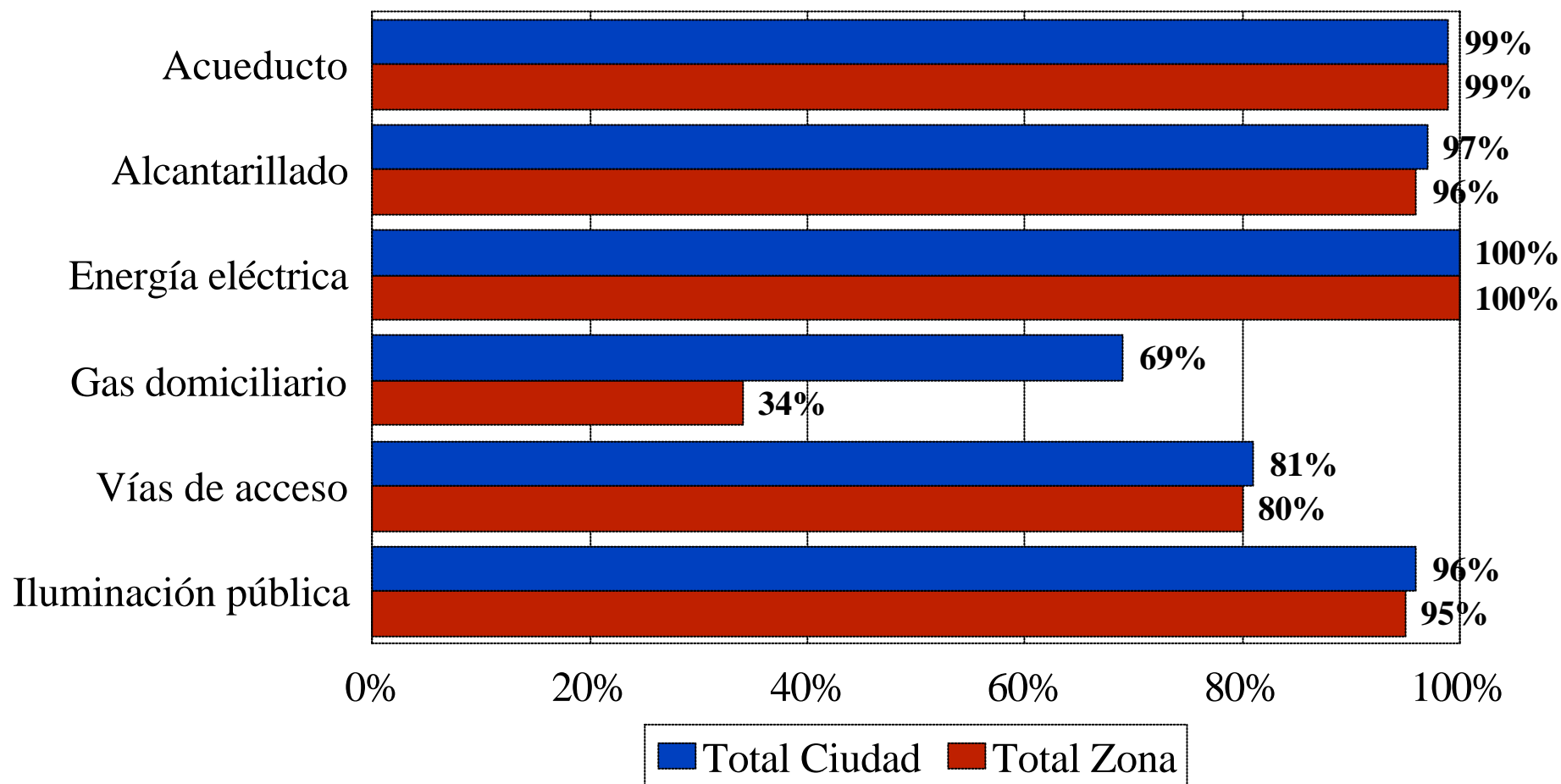
Base: 1516 entrevistas.

Mapa de la ciudad



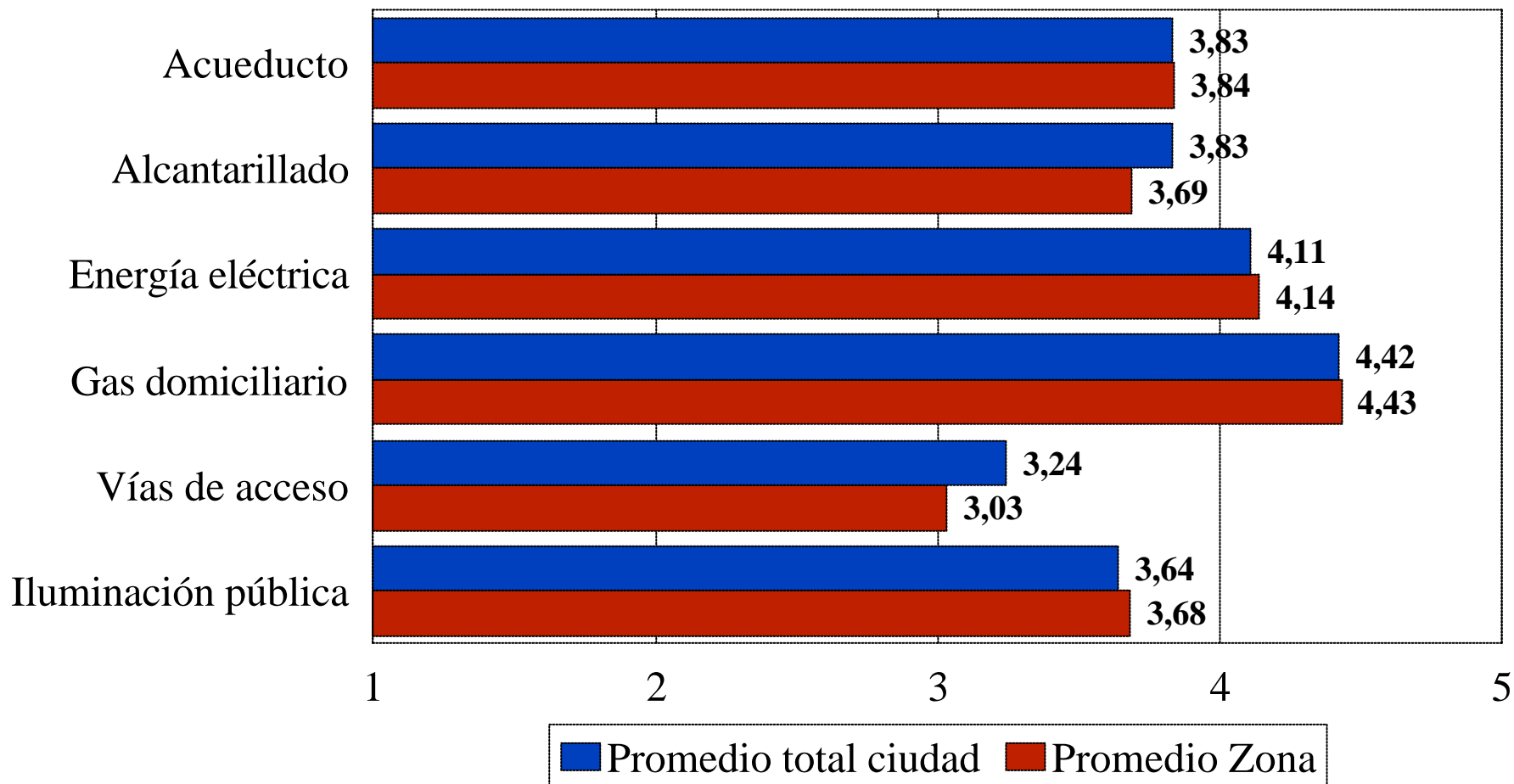
3.1. Tenencia de Servicios Públicos

Zona Occidental (Sí tienen el servicio)



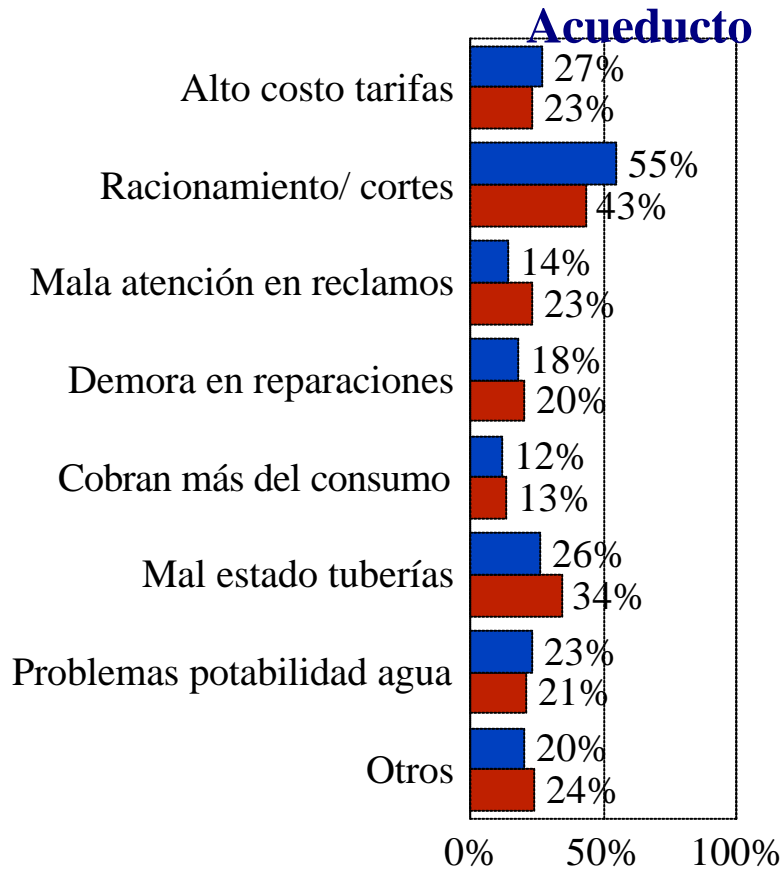
Base: 449 entrevistas zona occidental.

3.2. Calificación de los Servicios Zona Occidental

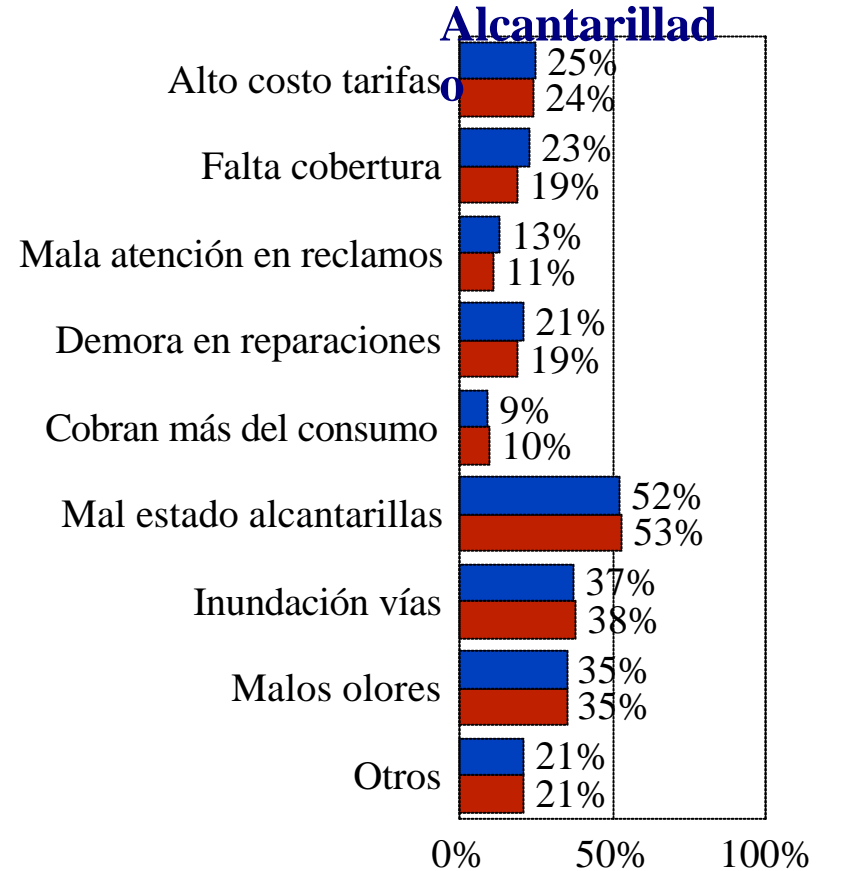


Base: Quienes SI tienen cada servicio.

3.3. Razones Zona Occidental

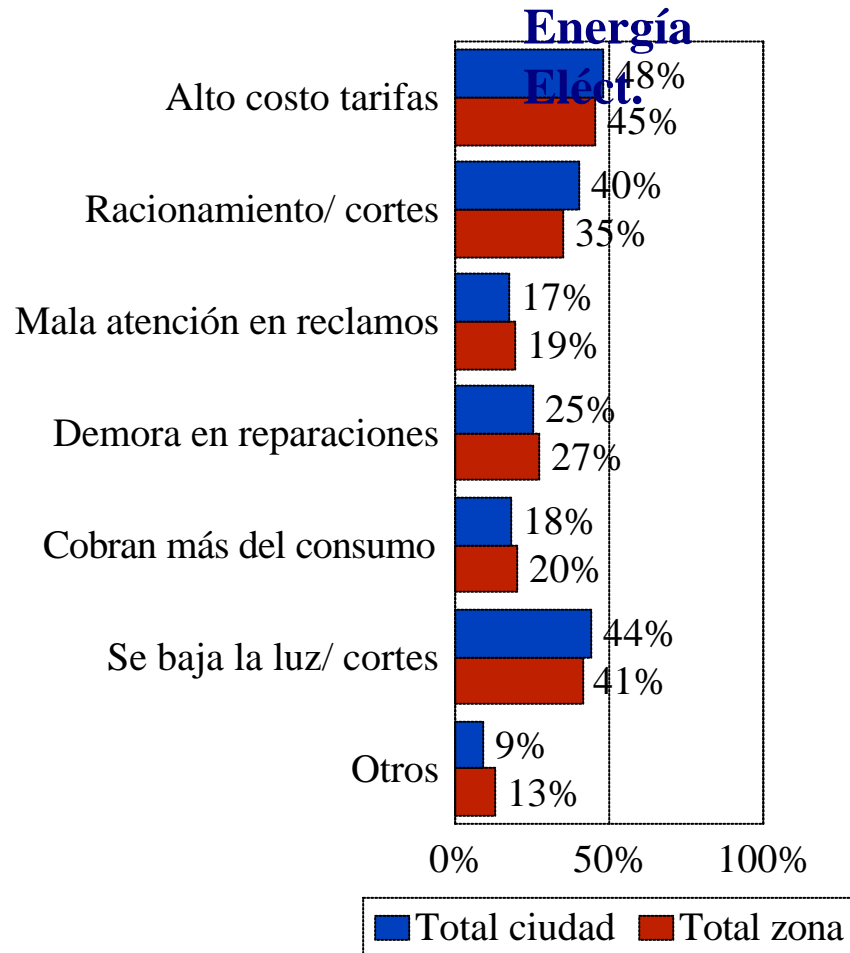


Quiénes califican el servicio con 3 o menos.
Base: 121 entrevistas en la zona.

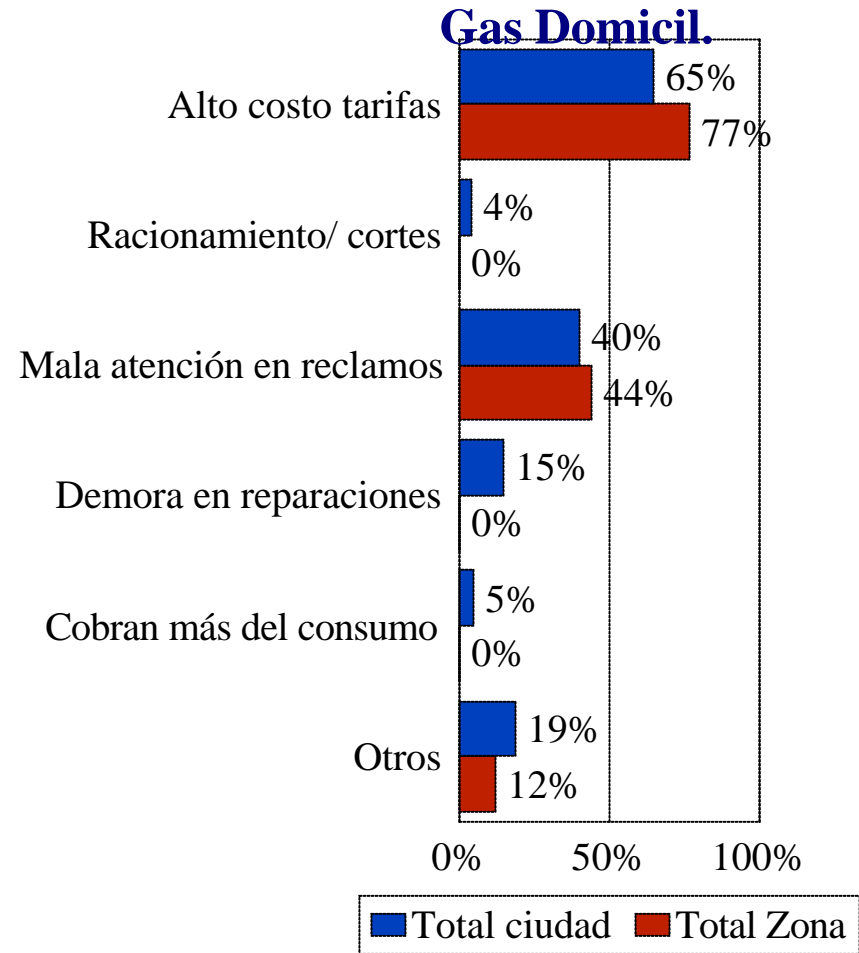


Base: 158 entrevistas en la zona.

3.3. Razones Zona Occidental

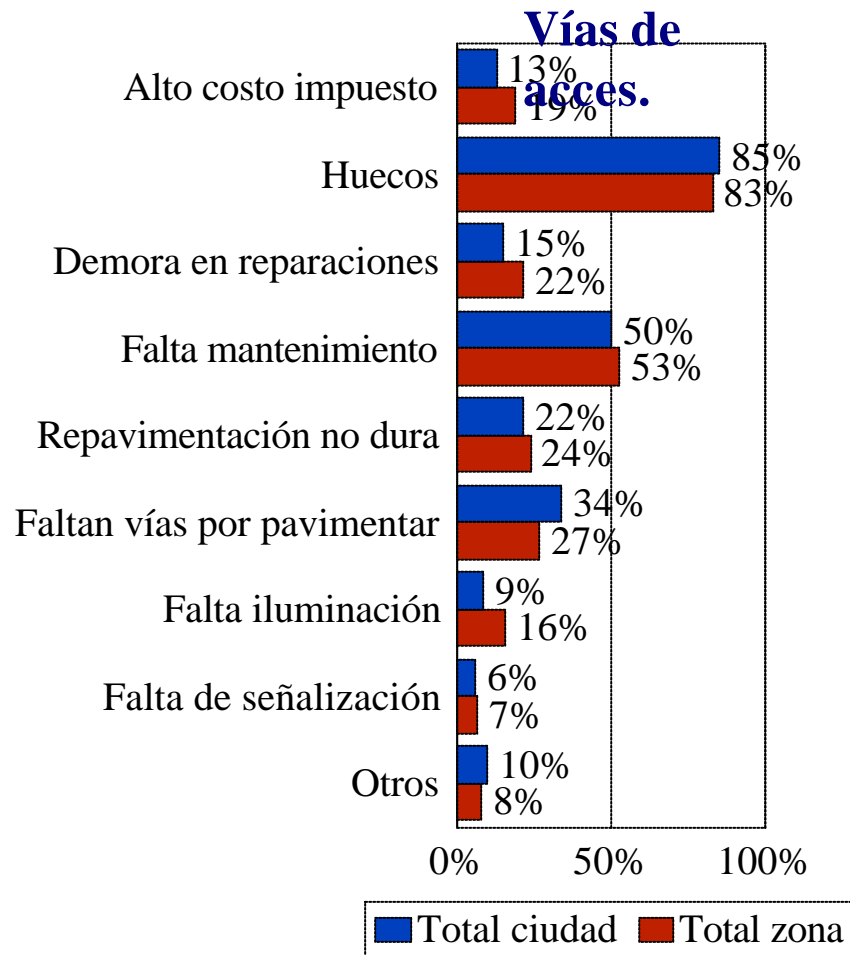


Quiénes califican el servicio con 3 o menos.
Base: 59 entrevistas en la zona.



Base: 7 entrevistas en la zona.

3.3. Razones Zona Occidental



Quiénes califican el servicio con 3 o menos.
Base: 233 entrevistas en la zona.



Base: 154 entrevistas en la zona.

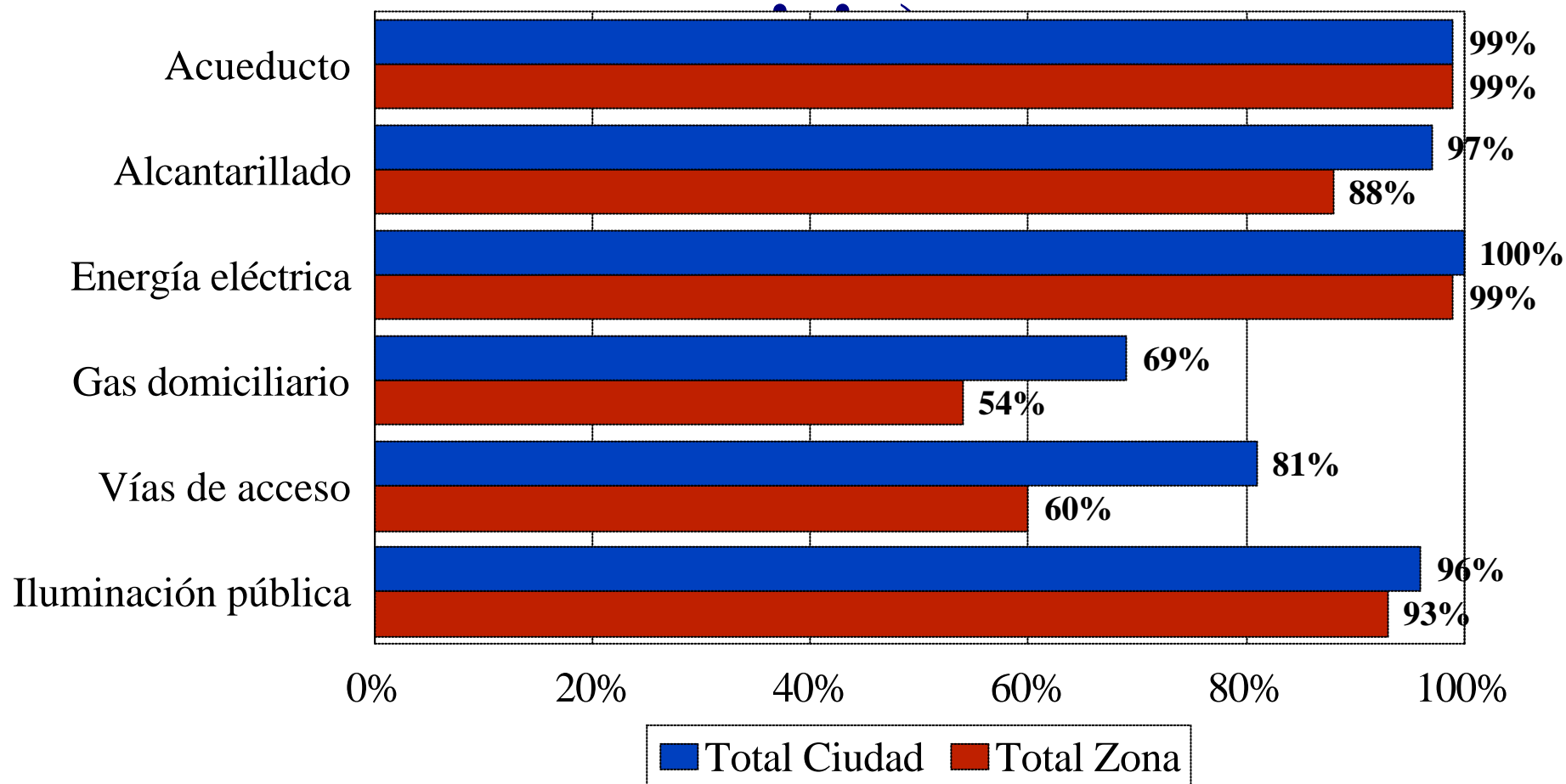
3.4. Recolección de basuras

Zona Occidental

Areas	TOTAL CIUDAD					TOTAL ZONA				
	1 Nunca	2-	3-	4-	5 Siempre	1 Nunca	2-	3-	4-	5 Siempre
La recogen en días programados	1%	0%	4%	11%	83%	1%	0%	3%	8%	88%
Al recoger dejan reguero	55%	9%	19%	10%	7%	45%	8%	22%	14%	10%
Sacan basura día que toca	4%	7%	16%	20%	53%	5%	5%	13%	20%	57%
Recogen todo	14%	10%	13%	8%	55%	24%	12%	14%	6%	44%
Sacan basura en bolsas cerradas	4%	5%	17%	18%	56%	4%	1%	16%	19%	60%
Recicladores destapan bolsas	34%	12%	19%	11%	24%	31%	13%	21%	10%	25%

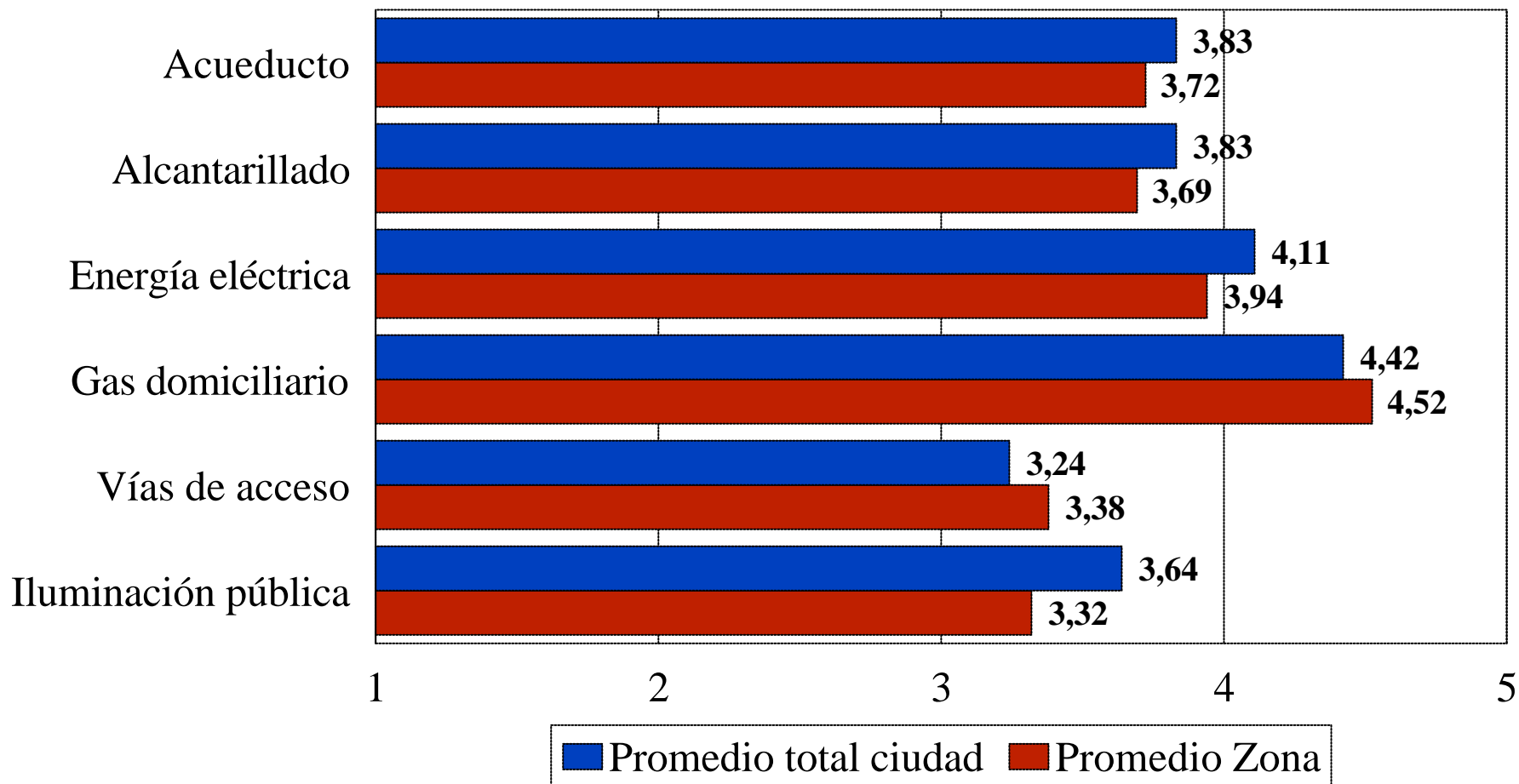
Base:449 entrevistas en la zona.

3.1. Tenencia de Servicios Públicos Zona Sur-Occidental (Sí tienen el



Base: 232 entrevistas zona

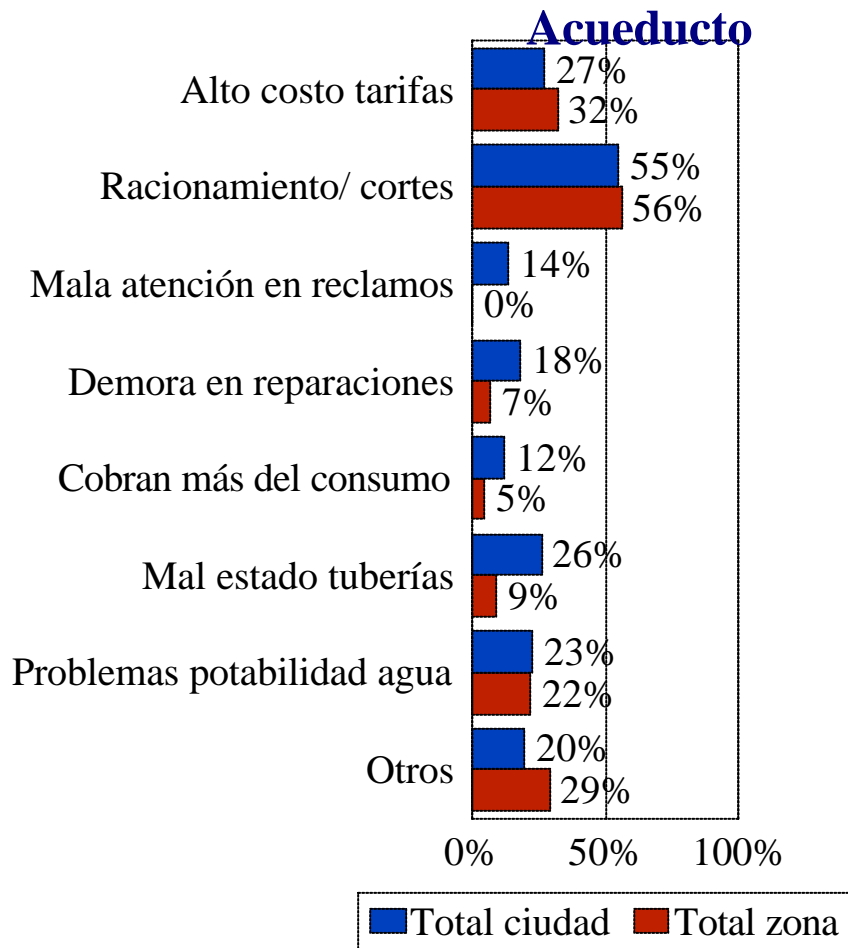
3.2. Calificación de los Servicios Zona Sur-Occidental



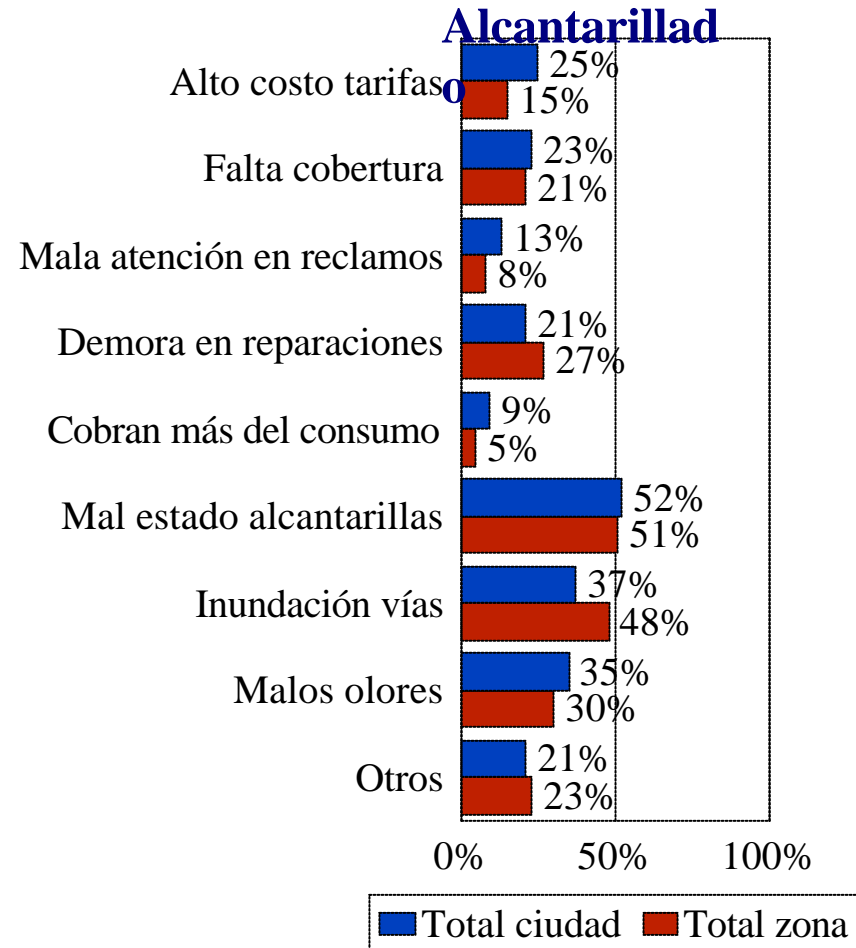
Base: Quienes SI tienen cada servicio.

3.3. Razones

Zona Sur-Occidental



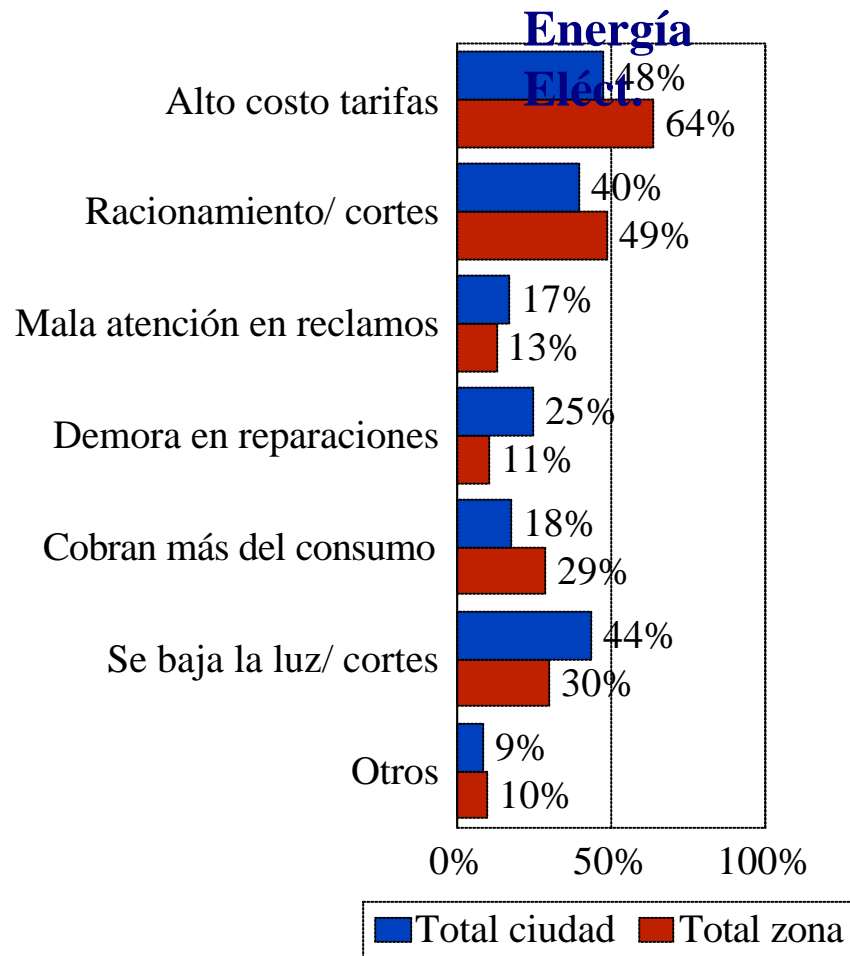
Quiénes califican el servicio con 3 o menos.
Base: 79 entrevistas en la zona.



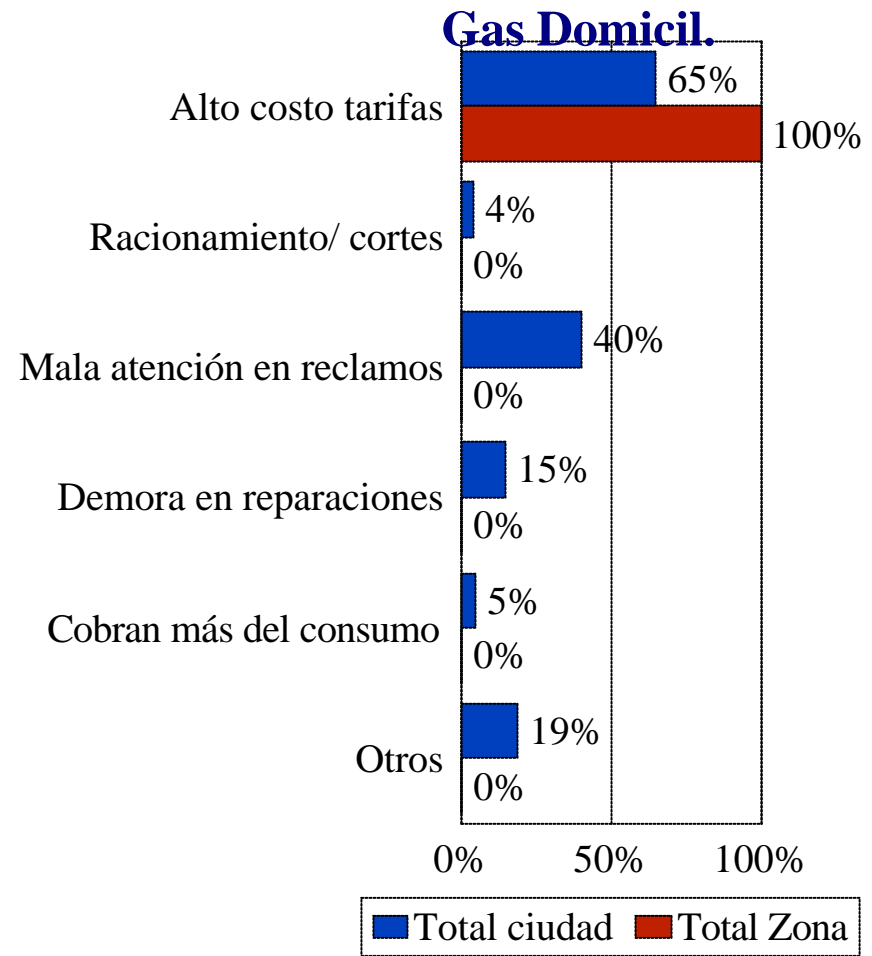
Base: 66 entrevistas en la zona.

3.3. Razones

Zona Sur-Occidental



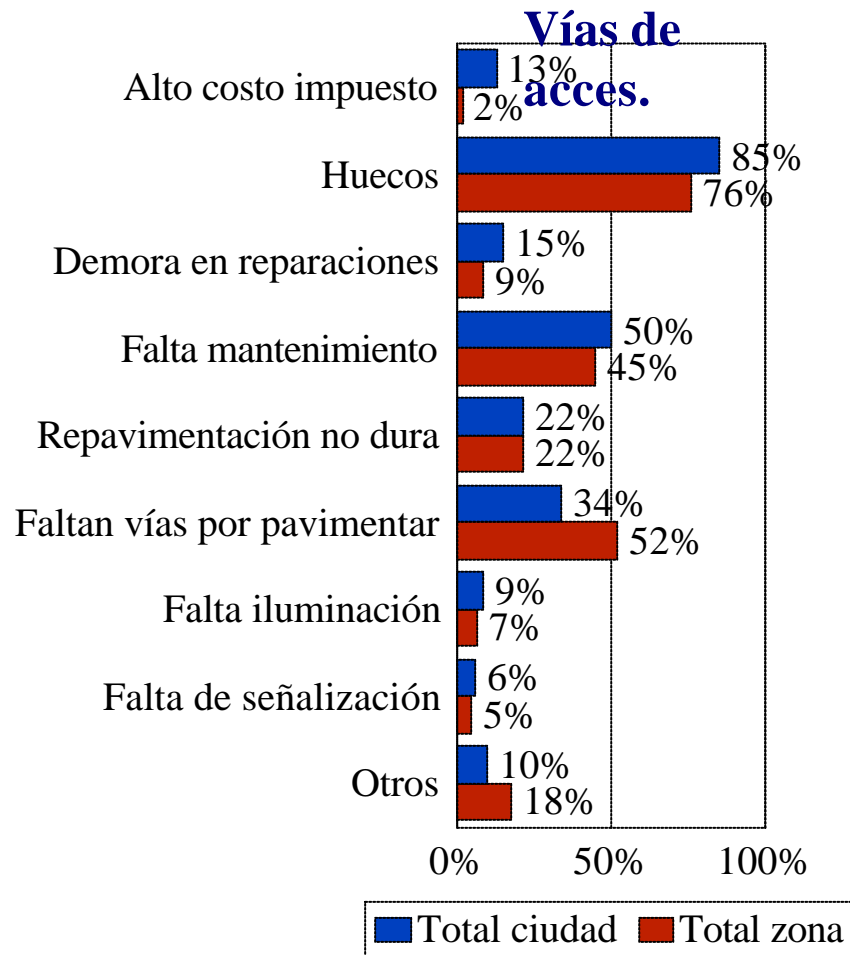
Quiénes califican el servicio con 3 o menos.
Base: 46 entrevistas en la zona.



Base: 1 entrevistas en la zona.

3.3. Razones

Zona Sur-Occidental



Quiénes califican el servicio con 3 o menos.
Base: 73 entrevistas en la zona.



Base: 115 entrevistas en la zona.

3.4. Recolección de basuras

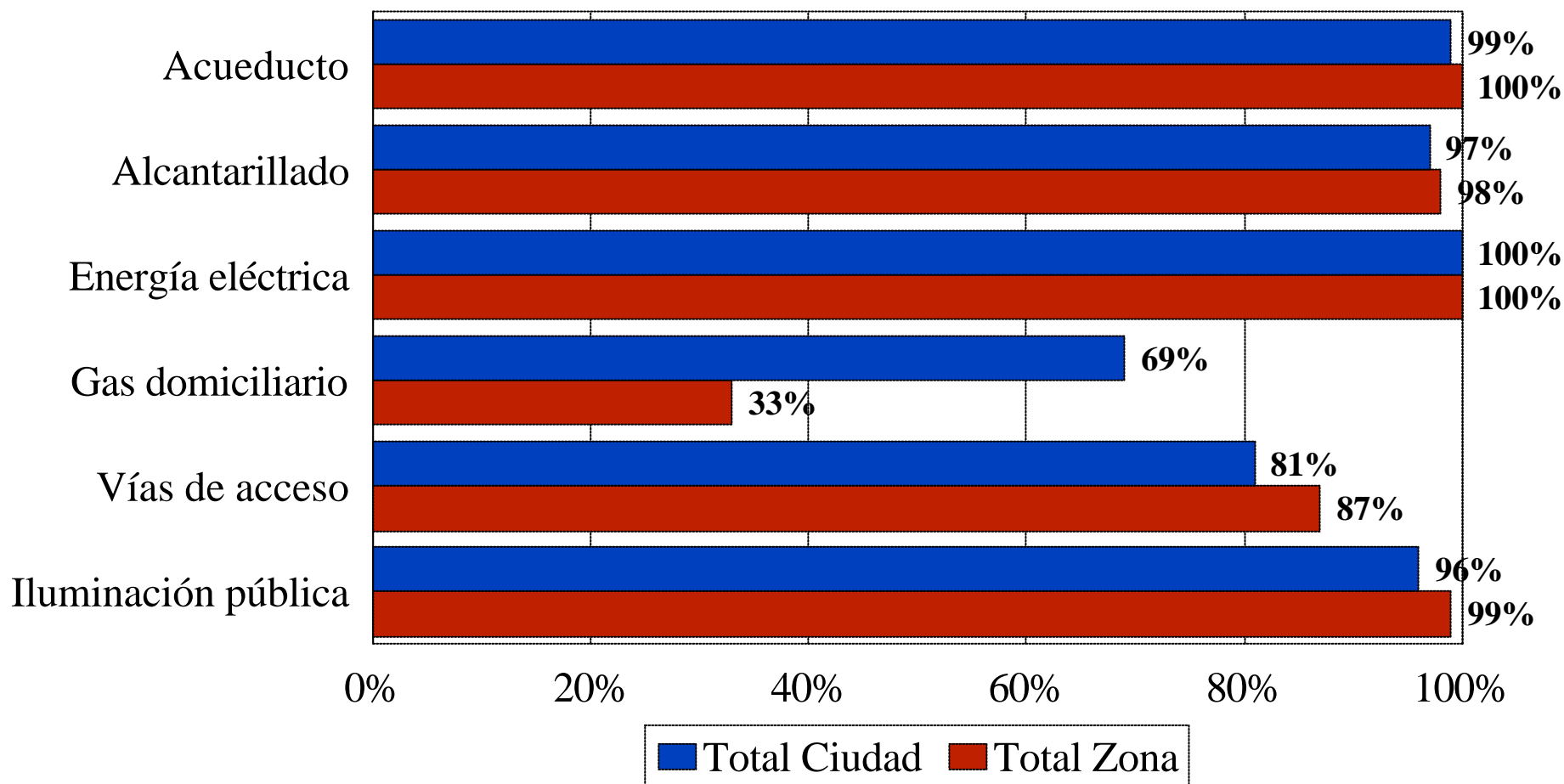
Zona Sur-Occidental

Areas	TOTAL CIUDAD					TOTAL ZONA				
	1 Nunca	2-	3-	4-	5 Siempre	1 Nunca	2-	3-	4-	5 Siempre
La recogen en días programados	1%	0%	4%	11%	83%	1%	0%	7%	41%	51%
Al recoger dejan reguero	55%	9%	19%	10%	7%	46%	20%	17%	14%	13%
Sacan basura día que toca	4%	7%	16%	20%	53%	5%	15%	19%	35%	26%
Recogen todo	14%	10%	13%	8%	55%	4%	14%	13%	17%	52%
Sacan basura en bolsas cerradas	4%	5%	17%	18%	56%	5%	17%	27%	35%	17%
Recicladores destapan bolsas	34%	12%	19%	11%	24%	27%	18%	12%	17%	25%

Base: 232 entrevistas en la zona.

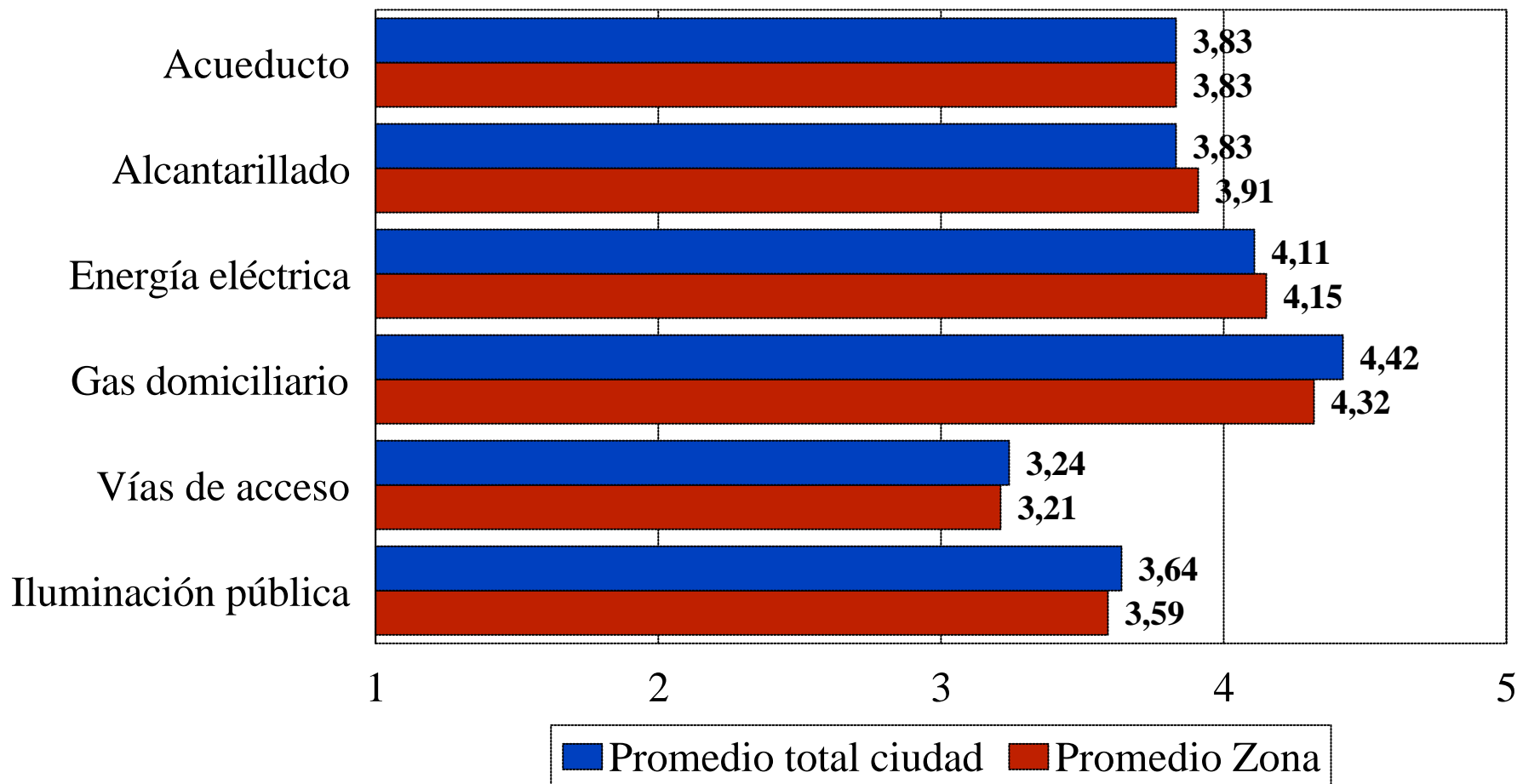
3.1. Tenencia de Servicios Públicos

Zona Sur-Oriental (Sí tienen el servicio)



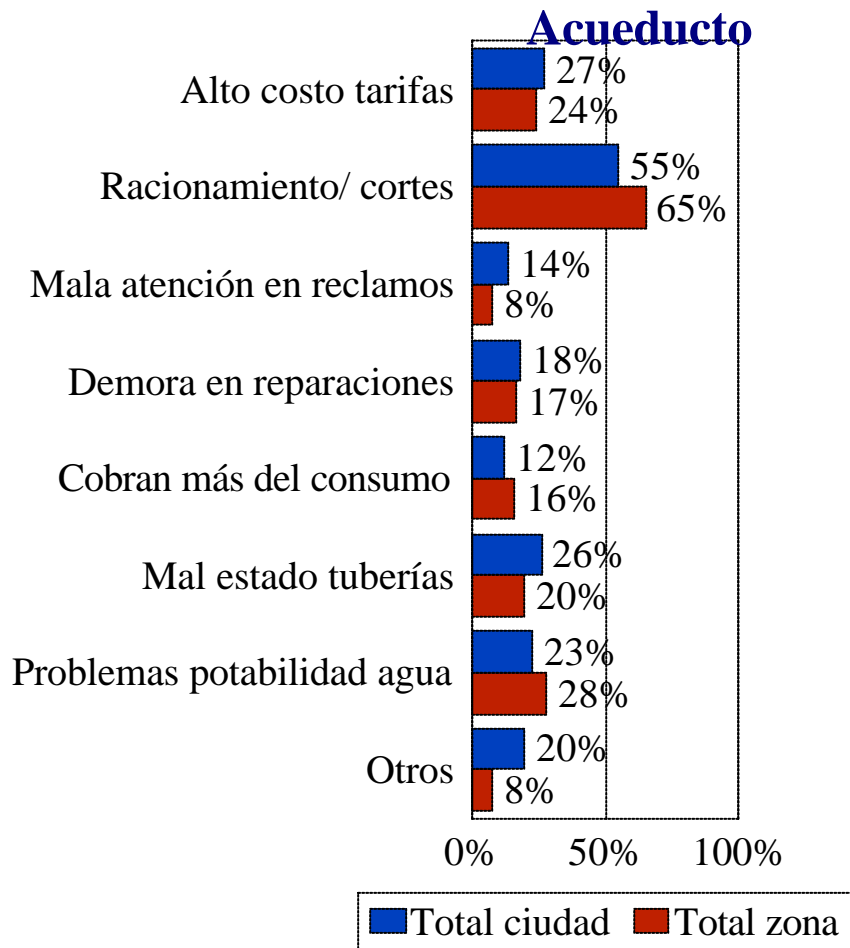
Base: 276 entrevistas zona

3.2. Calificación de los Servicios Zona Sur-Oriental

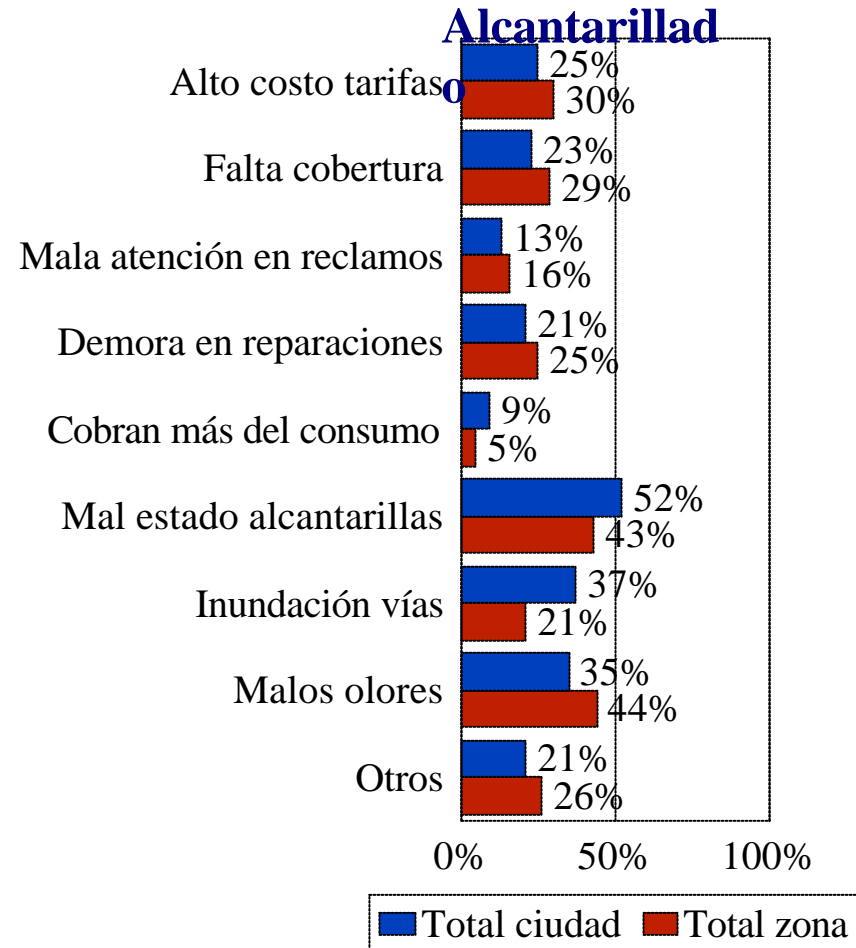


Base: Quienes SI tienen cada servicio.

3.3. Razones Zona Sur-Oriental



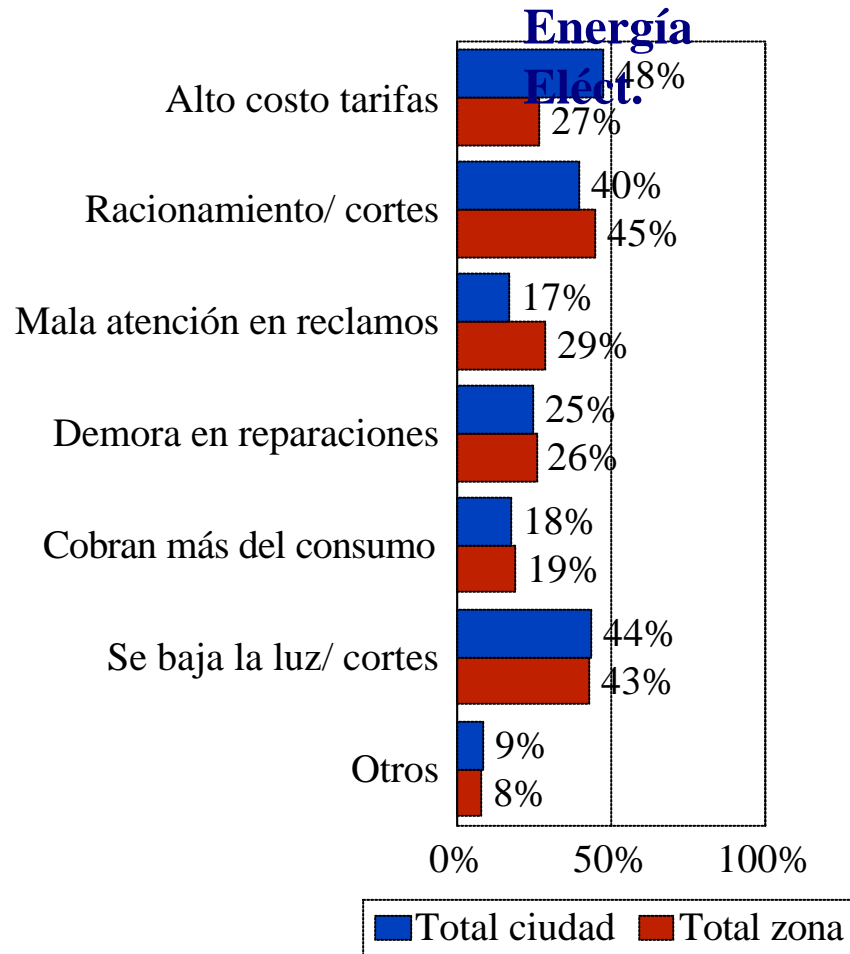
Quiénes califican el servicio con 3 o menos.
Base: 76 entrevistas en la zona.



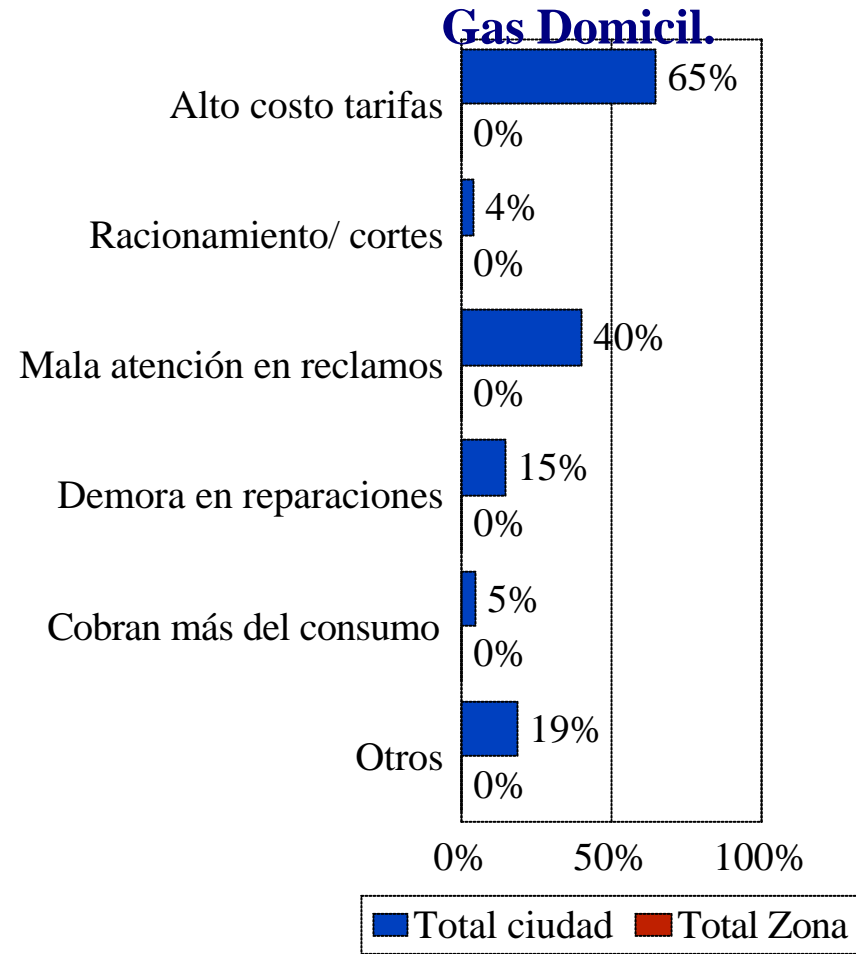
Base: 59 entrevistas en la zona.

3.3. Razones

Zona Sur-Oriental



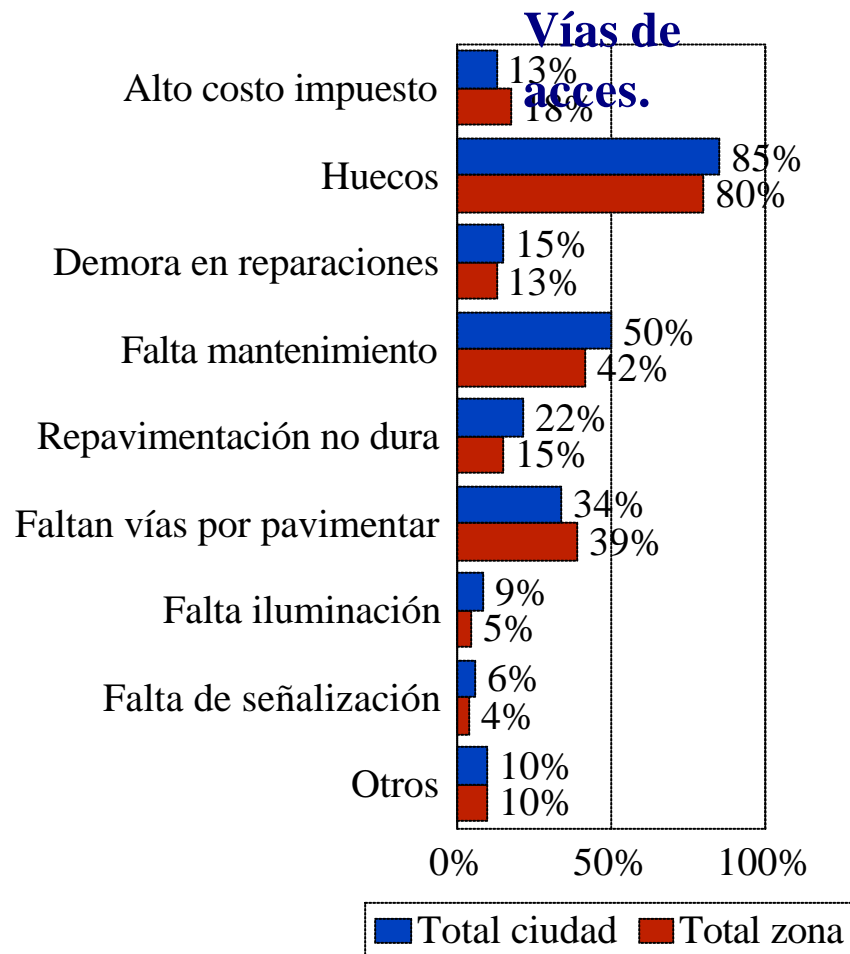
Quienes califican el servicio con 3 o menos.
Base: 34 entrevistas en la zona.



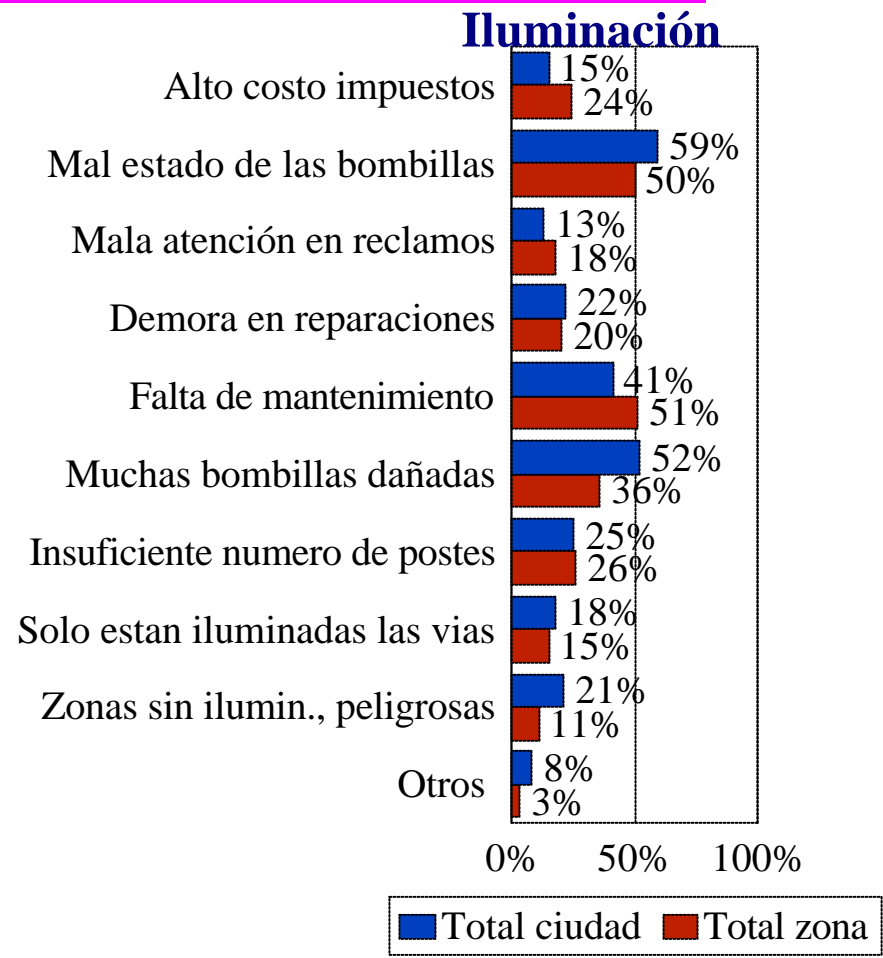
Base: 0 entrevistas en la zona.

3.3. Razones

Zona Sur-Oriental



Quiénes califican el servicio con 3 o menos.
Base: 138 entrevistas en la zona.



Base: 105 entrevistas en la zona.

3.4. Recolección de basuras

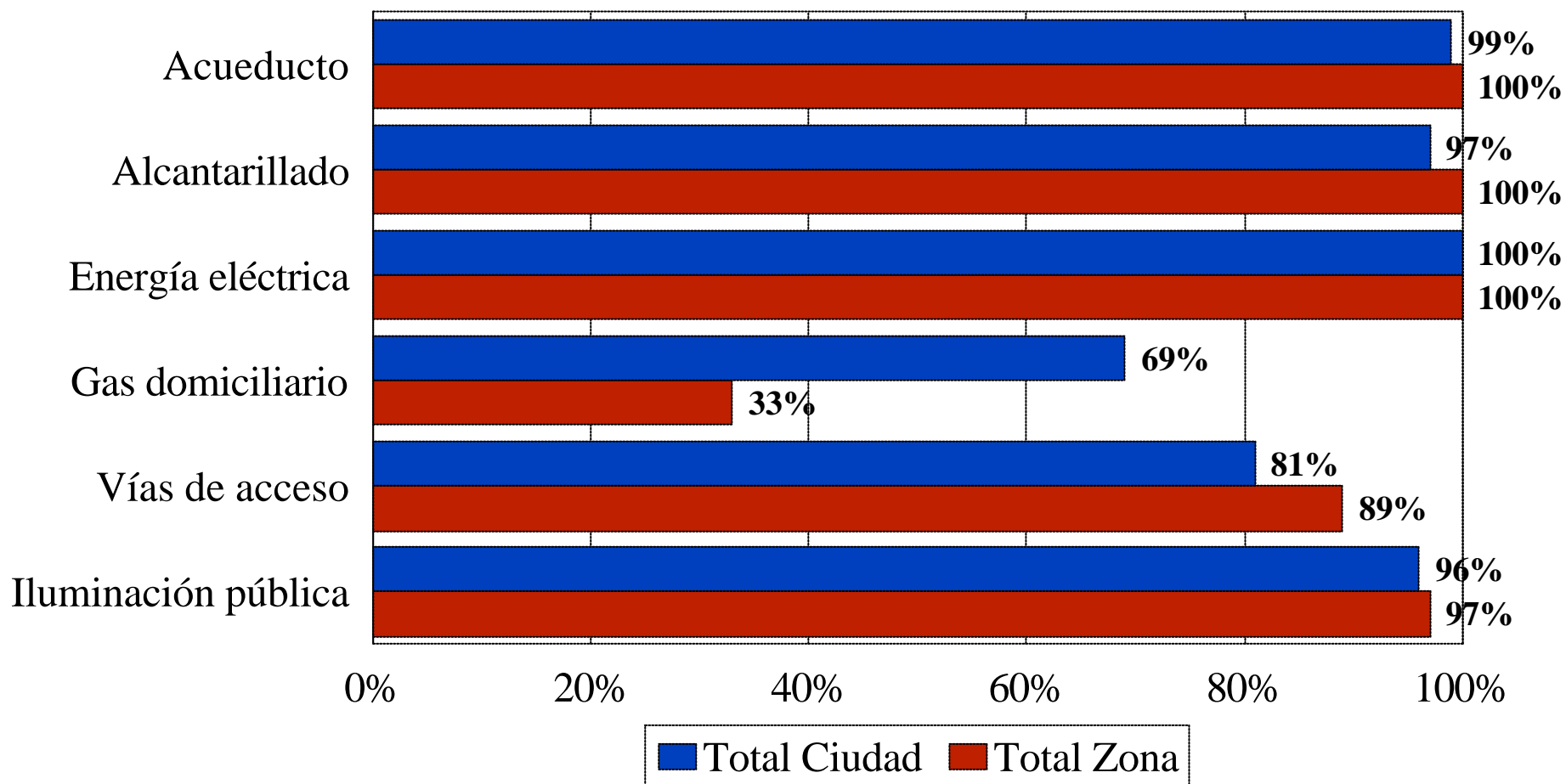
Zona Sur-Oriental

Areas	TOTAL CIUDAD					TOTAL ZONA				
	1 Nunca	2-	3-	4-	5 Siempre	1 Nunca	2-	3-	4-	5 Siempre
La recogen en días programados	1%	0%	4%	11%	83%	0%	0%	5%	4%	90%
Al recoger dejan reguero	55%	9%	19%	10%	7%	66%	5%	19%	5%	5%
Sacan basura día que toca	4%	7%	16%	20%	53%	3%	6%	13%	18%	60%
Recogen todo	14%	10%	13%	8%	55%	7%	7%	12%	8%	66%
Sacan basura en bolsas cerradas	4%	5%	17%	18%	56%	6%	5%	13%	16%	61%
Recicladores destapan bolsas	34%	12%	19%	11%	24%	46%	8%	19%	11%	18%

Base: 276 entrevistas en la zona.

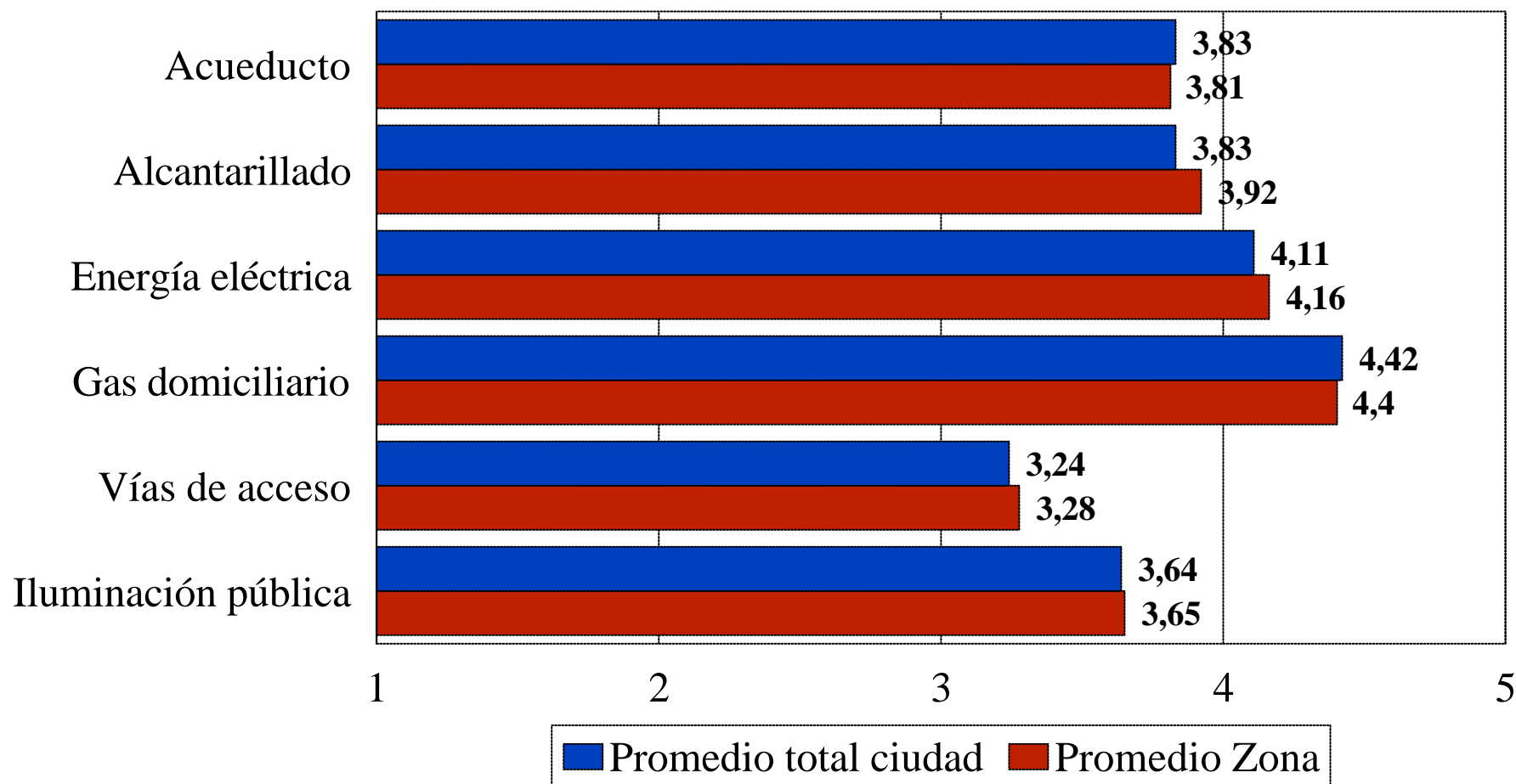
3.1. Tenencia de Servicios Públicos

Zona Centro (Sí tienen el servicio)



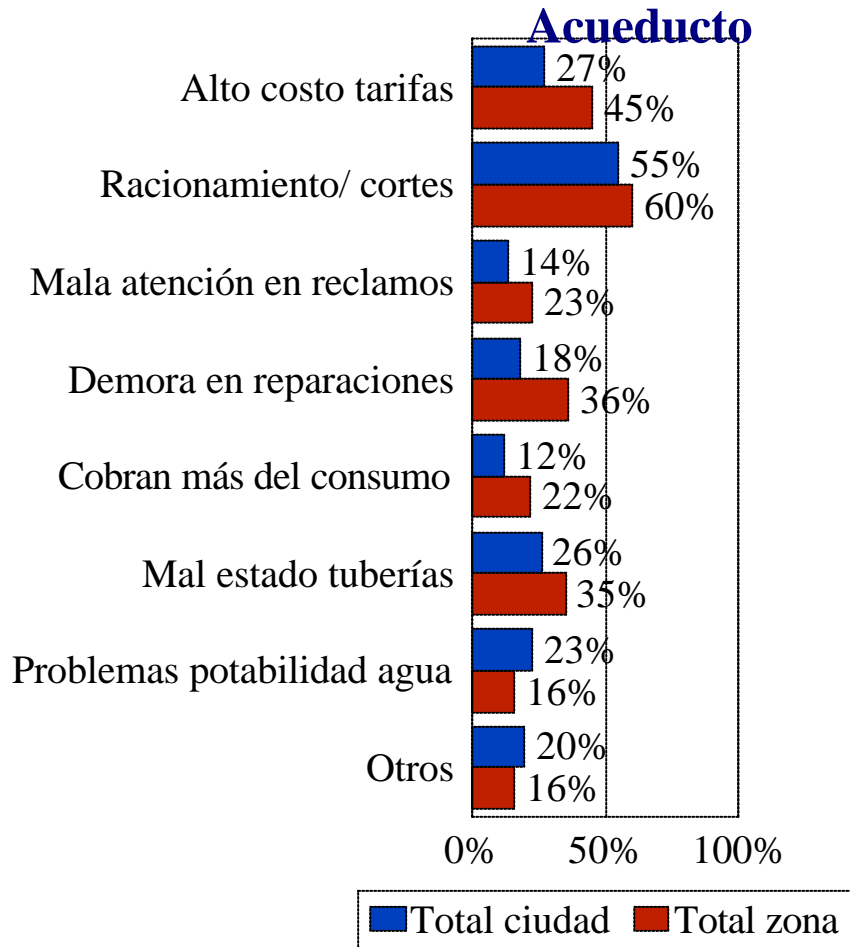
Base: 167 entrevistas zona

3.2. Calificación de los Servicios Zona Centro

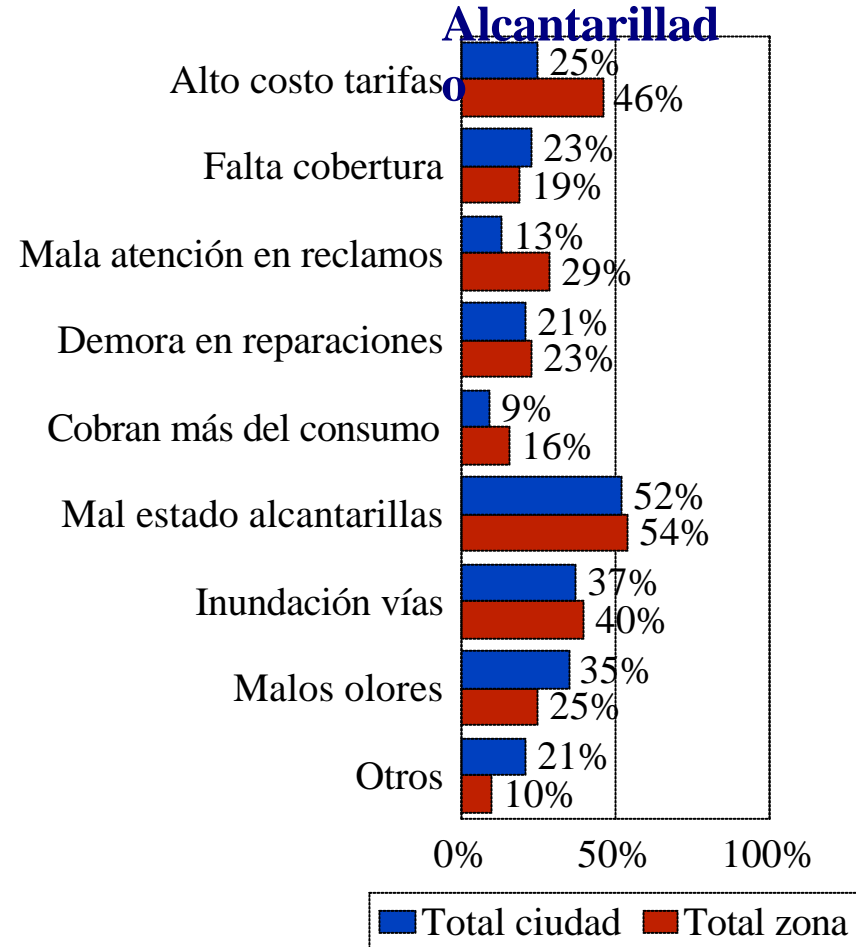


Base: Quienes SI tienen cada servicio.

3.3. Razones Zona Centro

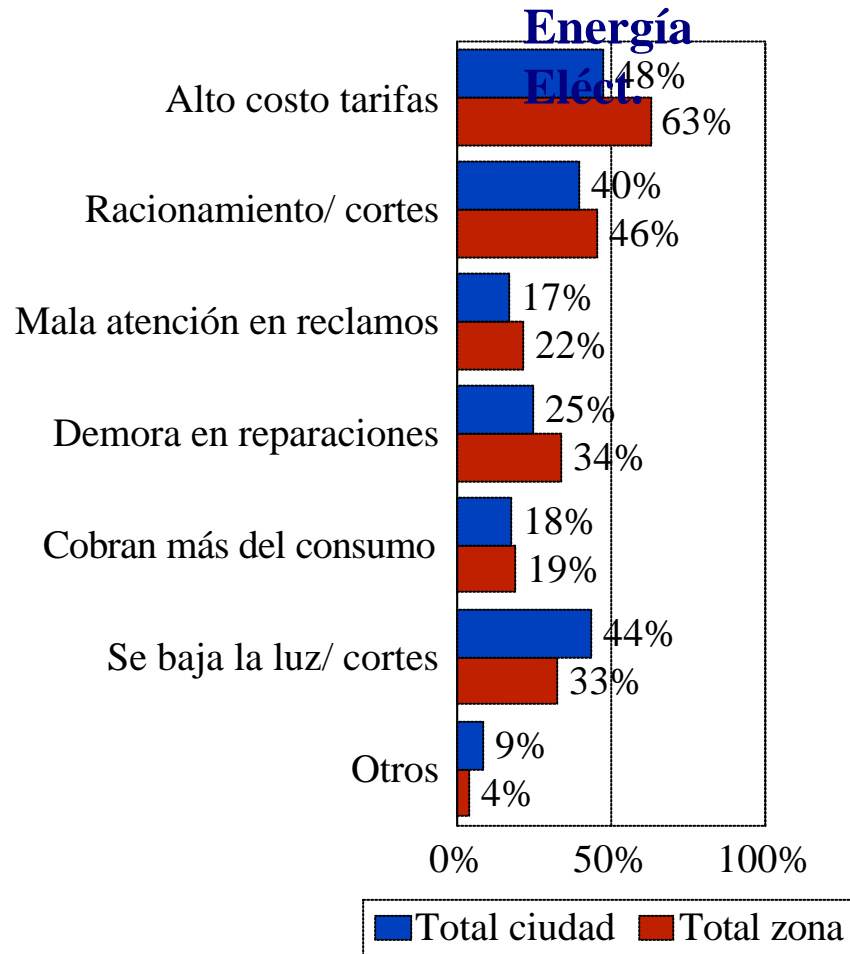


Quiénes califican el servicio con 3 o menos.
Base: 57 entrevistas en la zona.

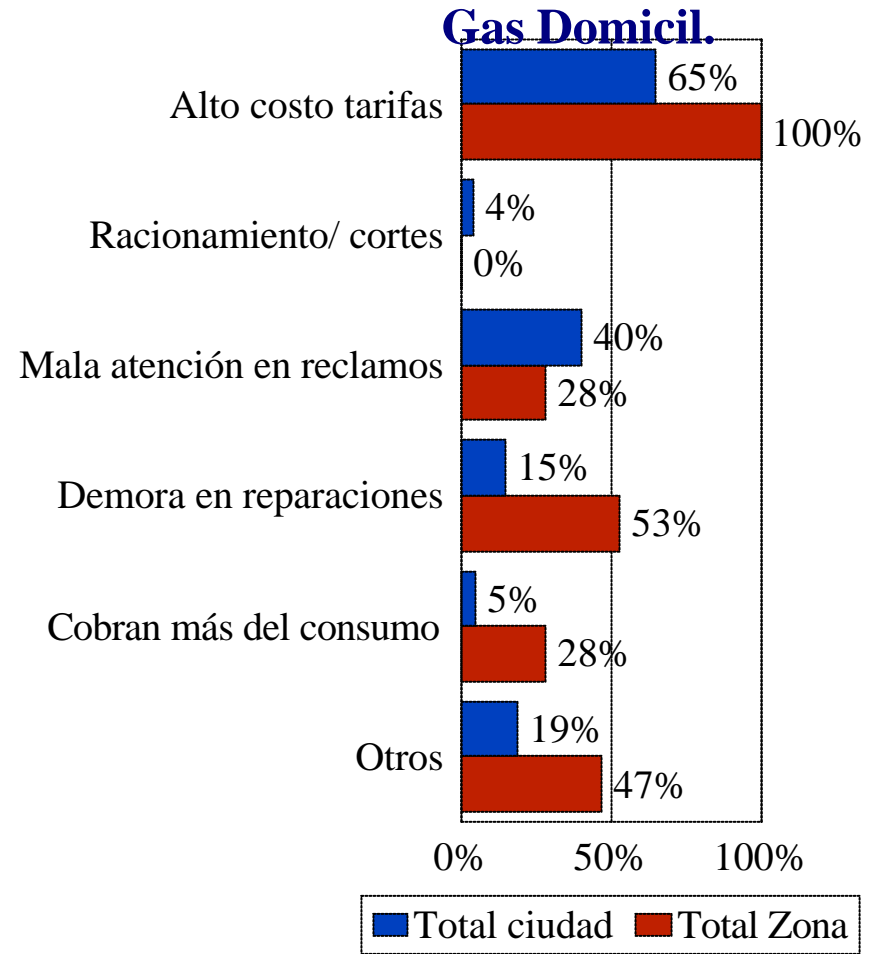


Base: 40 entrevistas en la zona.

3.3. Razones Zona Centro

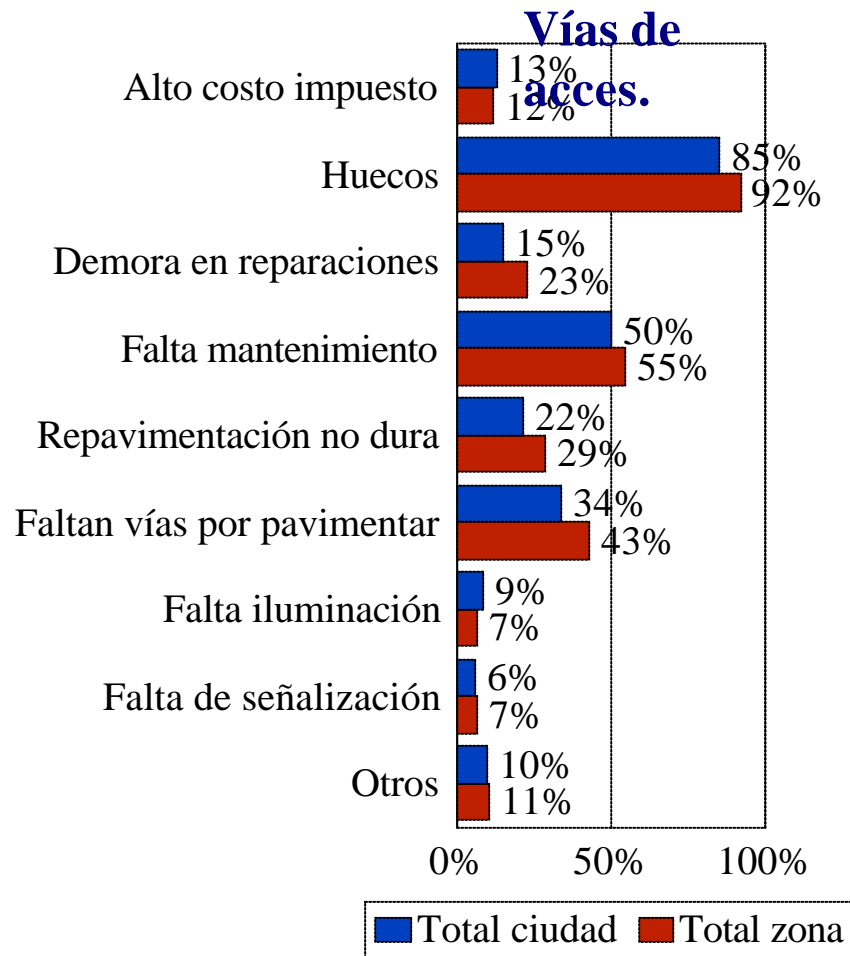


Quiénes califican el servicio con 3 o menos.
Base: 26 entrevistas en la zona.

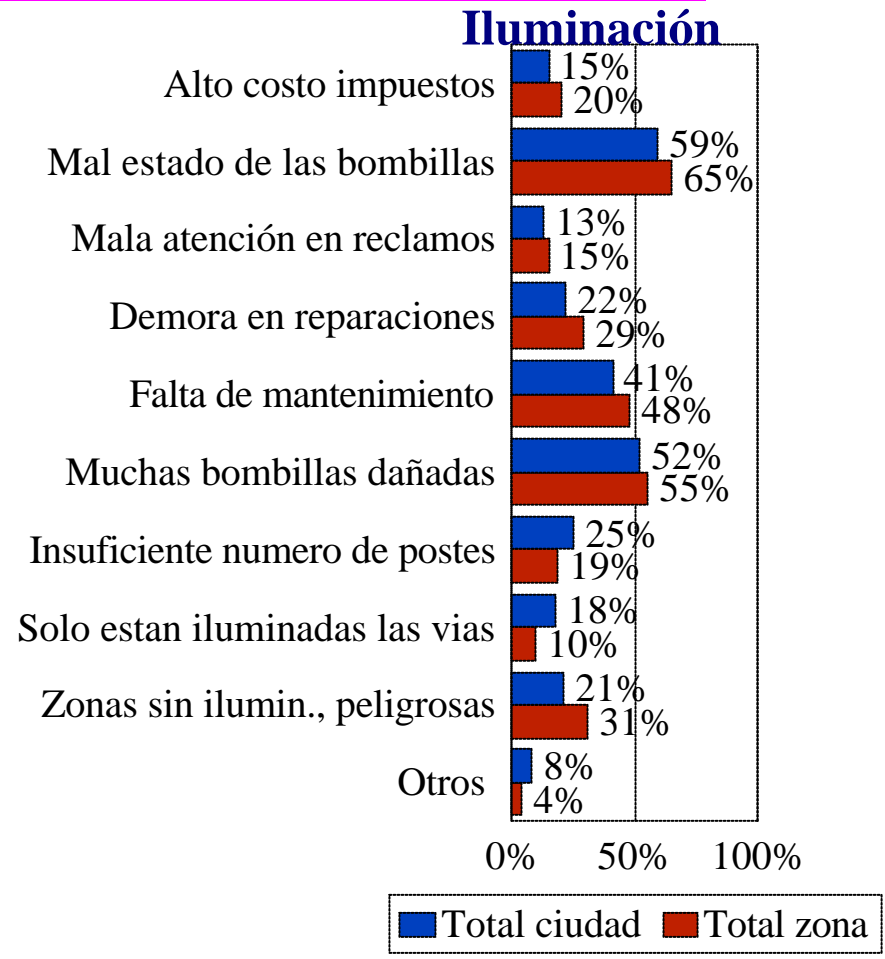


Base: 2 entrevistas en la zona.

3.3. Razones Zona Centro



Quiénes califican el servicio con 3 o menos.
Base: 80 entrevistas en la zona.



Base: 65 entrevistas en la zona.

3.4. Recolección de basuras

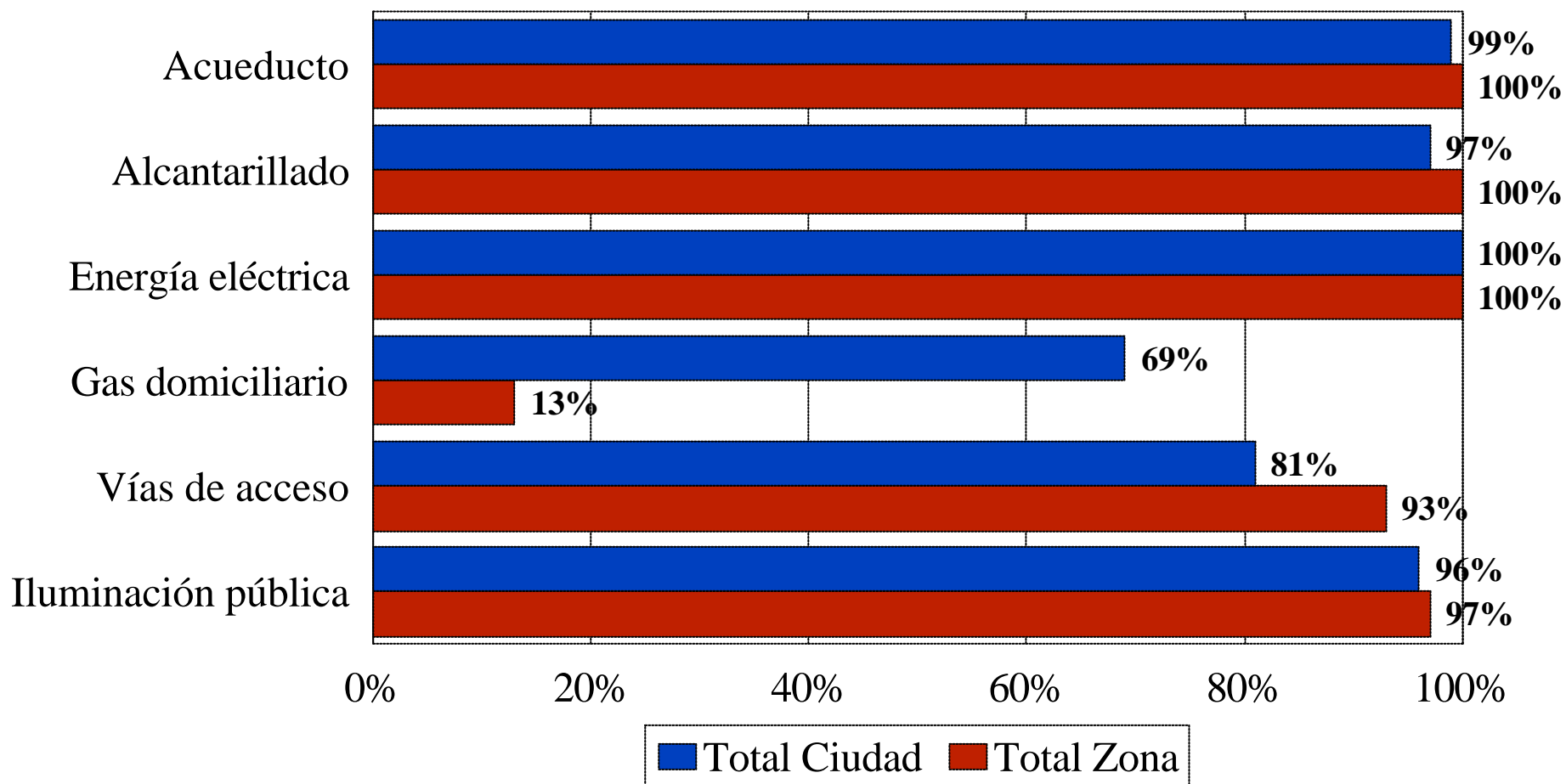
Zona Centro

Areas	TOTAL CIUDAD					TOTAL ZONA				
	1 Nunca	2-	3-	4-	5 Siempre	1 Nunca	2-	3-	4-	5 Siempre
La recogen en días programados	1%	0%	4%	11%	83%	2%	0%	3%	4%	91%
Al recoger dejan reguero	55%	9%	19%	10%	7%	61%	5%	16%	4%	13%
Sacan basura día que toca	4%	7%	16%	20%	53%	5%	2%	16%	11%	67%
Recogen todo	14%	10%	13%	8%	55%	21%	6%	12%	4%	57%
Sacan basura en bolsas cerradas	4%	5%	17%	18%	56%	5%	3%	13%	10%	68%
Recicladores destapan bolsas	34%	12%	19%	11%	24%	32%	5%	22%	9%	32%

Base: 167 entrevistas en la zona.

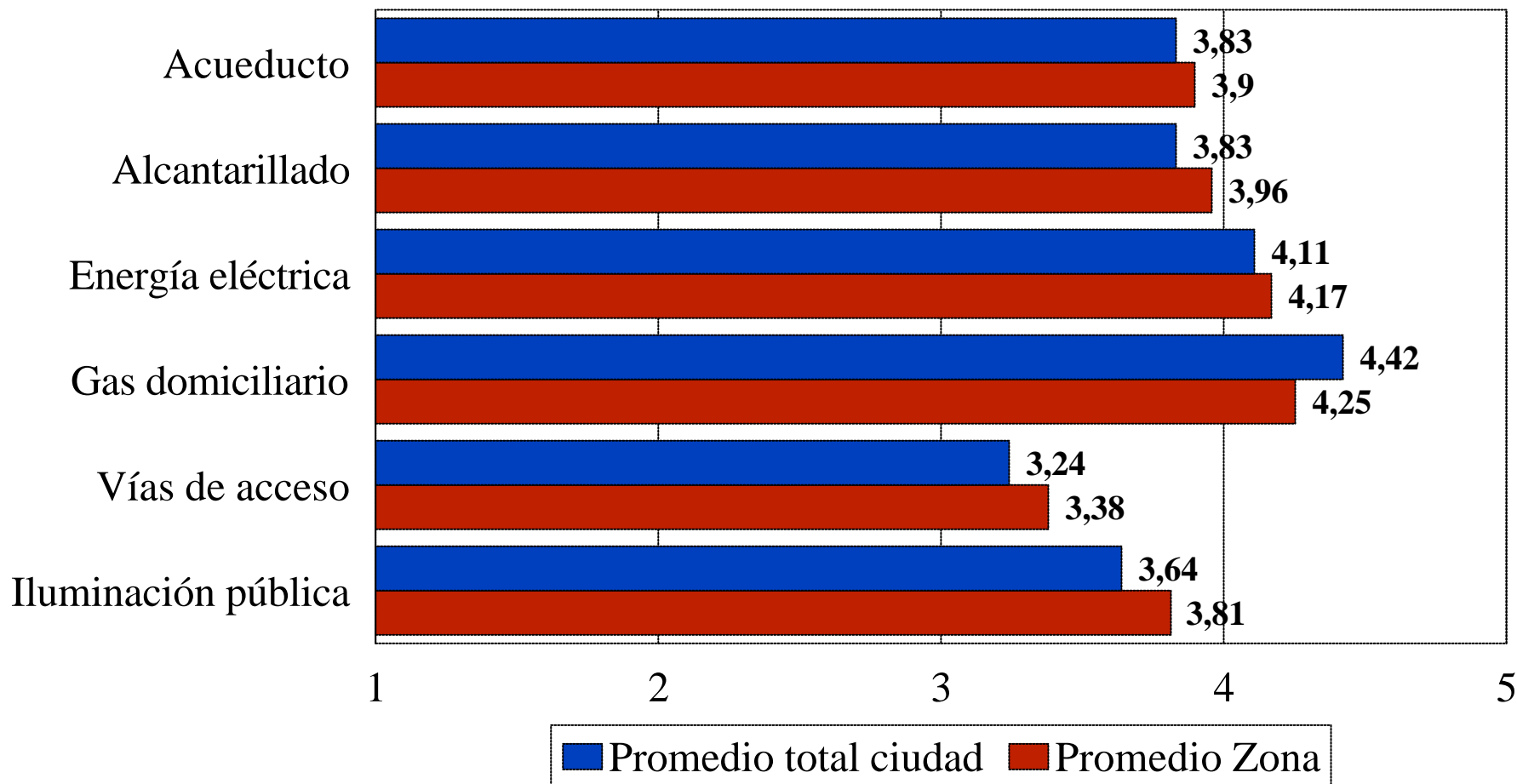
3.1. Tenencia de Servicios Públicos

Zona Chapinero (Sí tienen el servicio)



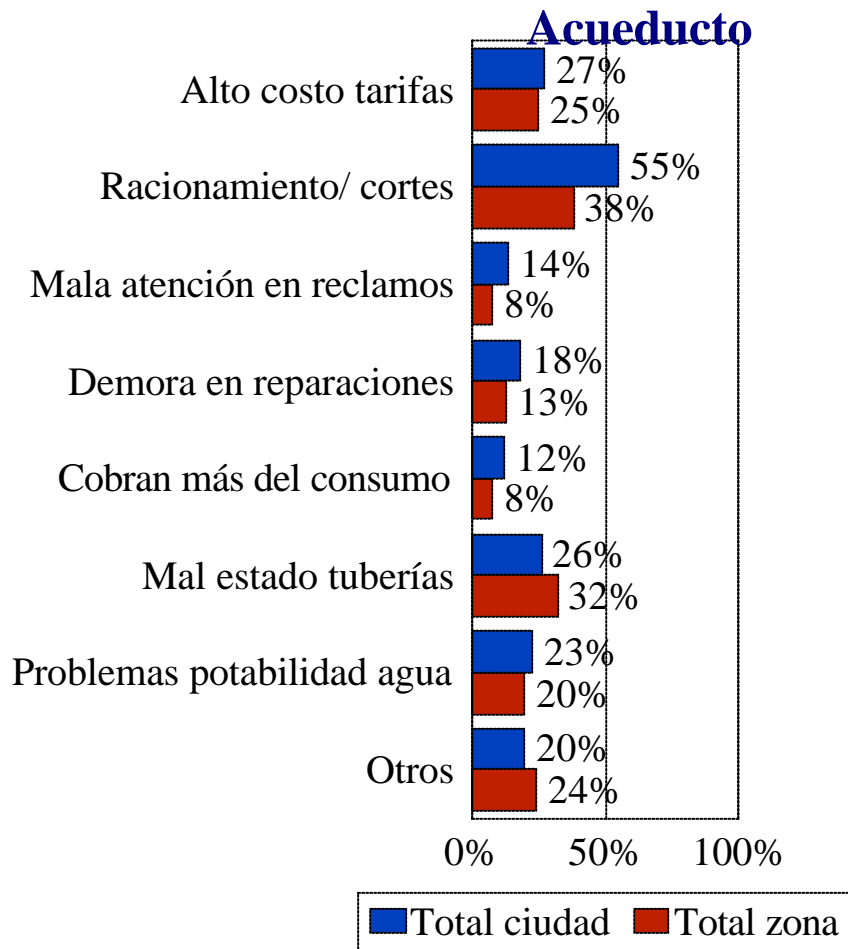
Base: 147 entrevistas zona

3.2. Calificación de los Servicios Zona Chapinero

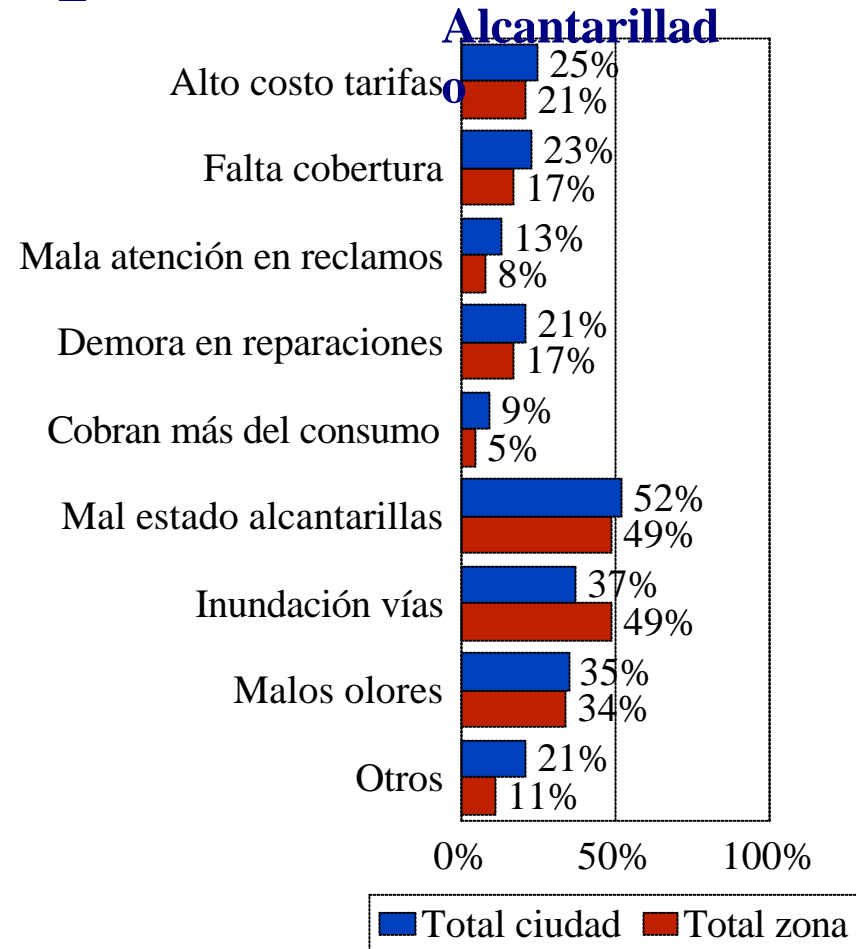


Base: Quienes SI tienen cada servicio.

3.3. Razones Zona Chapinero

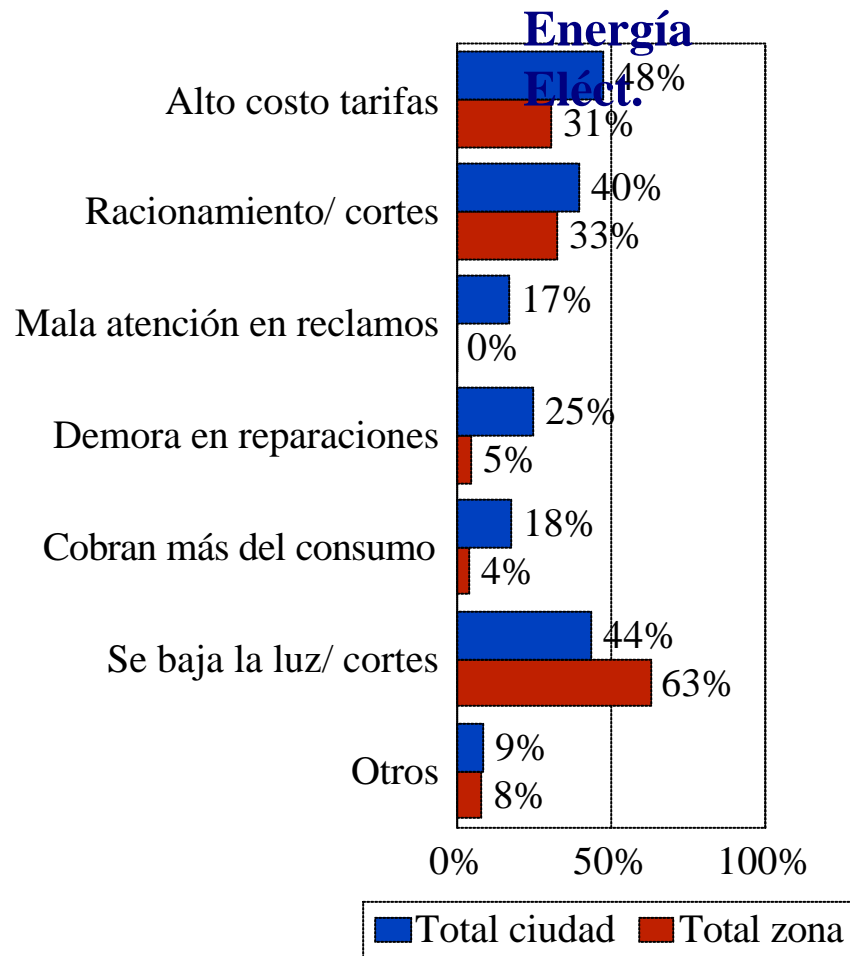


Quiénes califican el servicio con 3 o menos.
Base: 37 entrevistas en la zona.

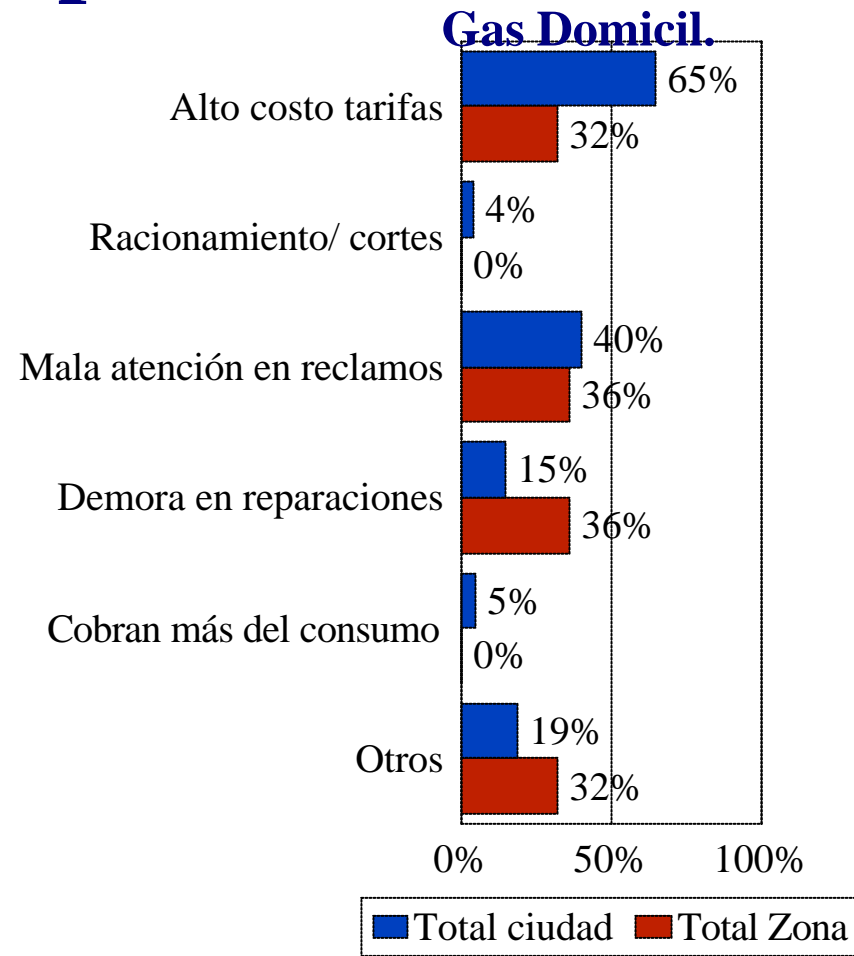


Base: 27 entrevistas en la zona.

3.3. Razones Zona Chapinero

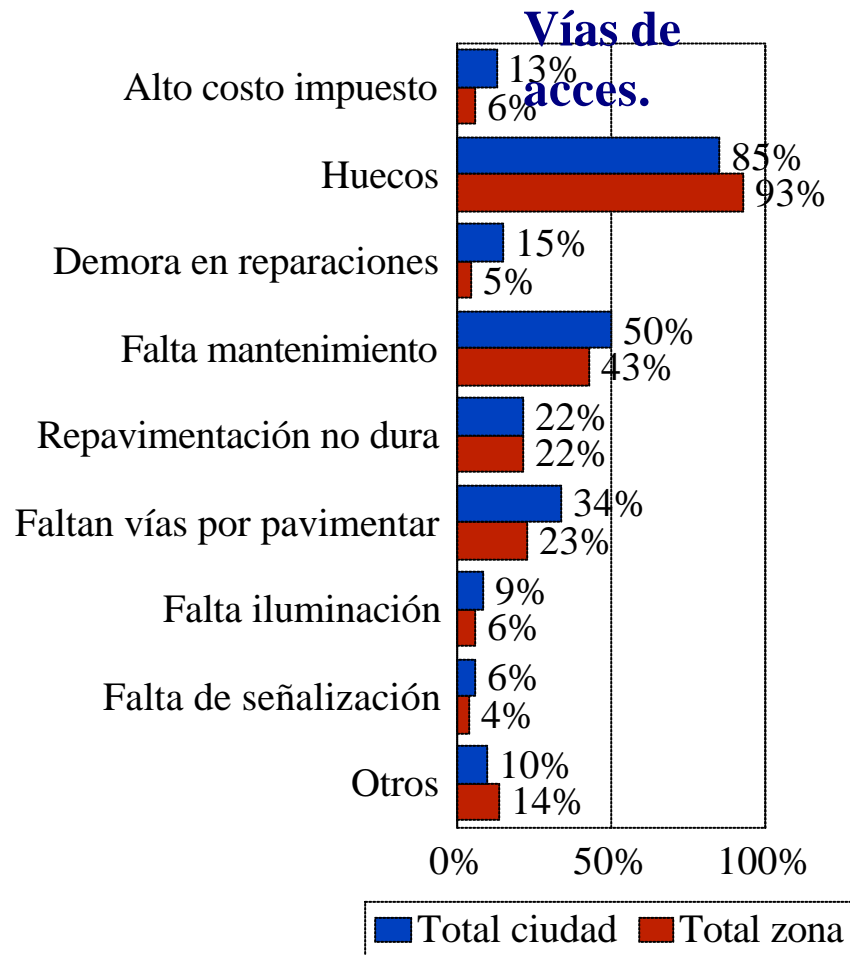


Quiénes califican el servicio con 3 o menos.
Base: 19 entrevistas en la zona.

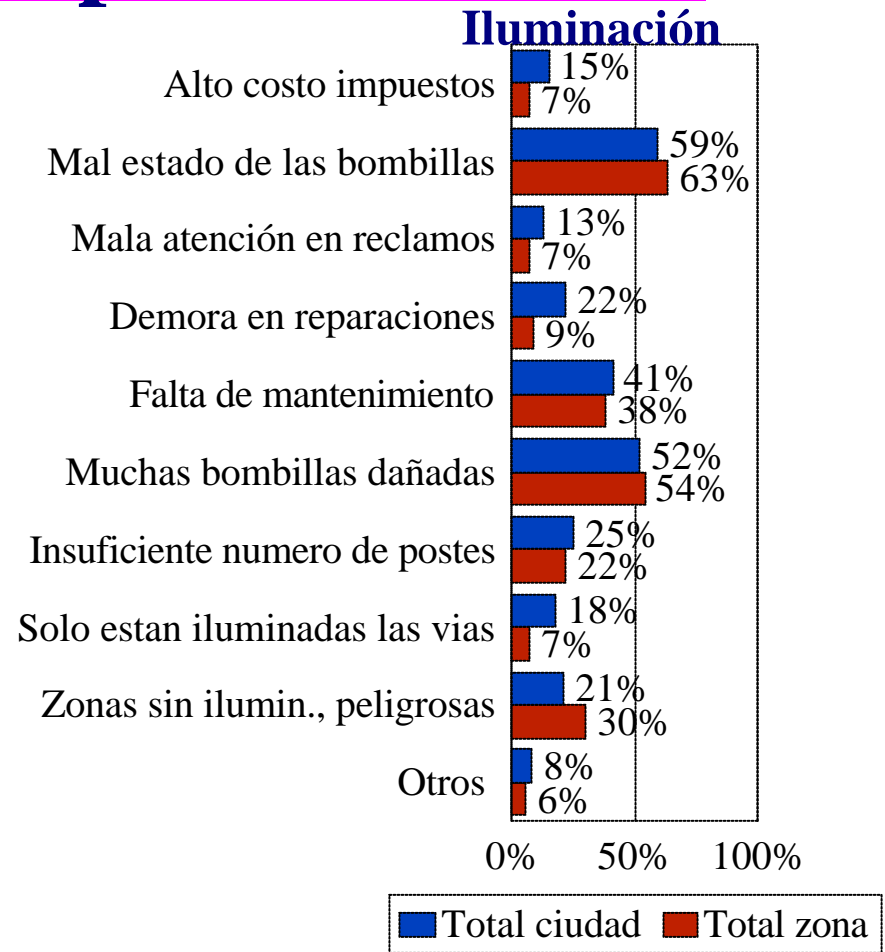


Base: 3 entrevistas en la zona.

3.3. Razones Zona Chapinero



Quiénes califican el servicio con 3 o menos.
Base: 73 entrevistas en la zona.



Base: 38 entrevistas en la zona.

3.4. Recolección de basuras

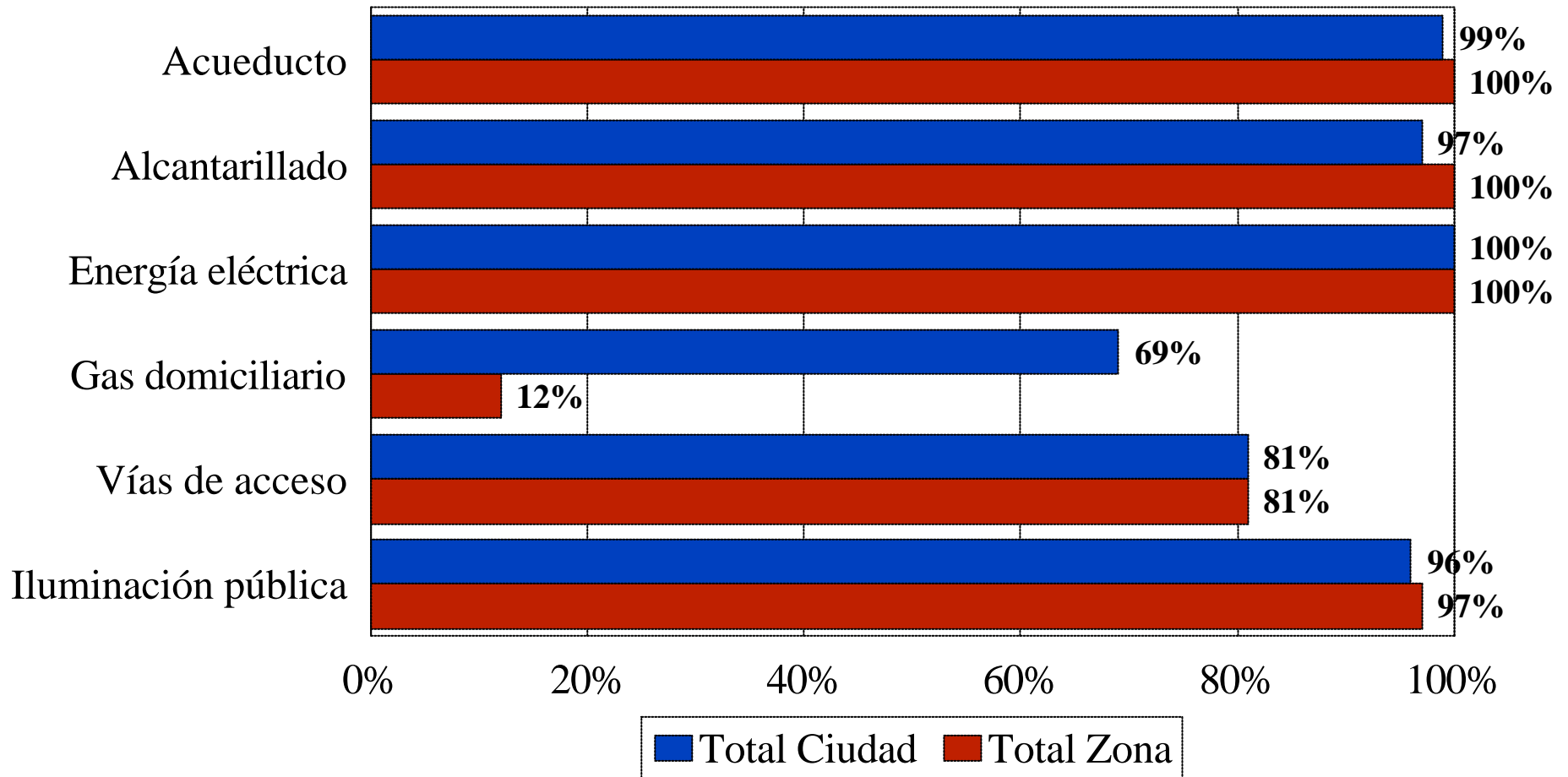
Zona Chapinero

Areas	TOTAL CIUDAD					TOTAL ZONA				
	1 Nunca	2-	3-	4-	5 Siempre	1 Nunca	2-	3-	4-	5 Siempre
La recogen en días programados	1%	0%	4%	11%	83%	63%	6%	18%	6%	7%
Al recoger dejan reguero	55%	9%	19%	10%	7%	63%	6%	18%	6%	7%
Sacan basura día que toca	4%	7%	16%	20%	53%	3%	6%	11%	10%	70%
Recogen todo	14%	10%	13%	8%	55%	15%	6%	11%	4%	63%
Sacan basura en bolsas cerradas	4%	5%	17%	18%	56%	3%	2%	10%	10%	75%
Recicladores destapan bolsas	34%	12%	19%	11%	24%	36%	5%	17%	6%	36%

Base: 147 entrevistas en la zona.

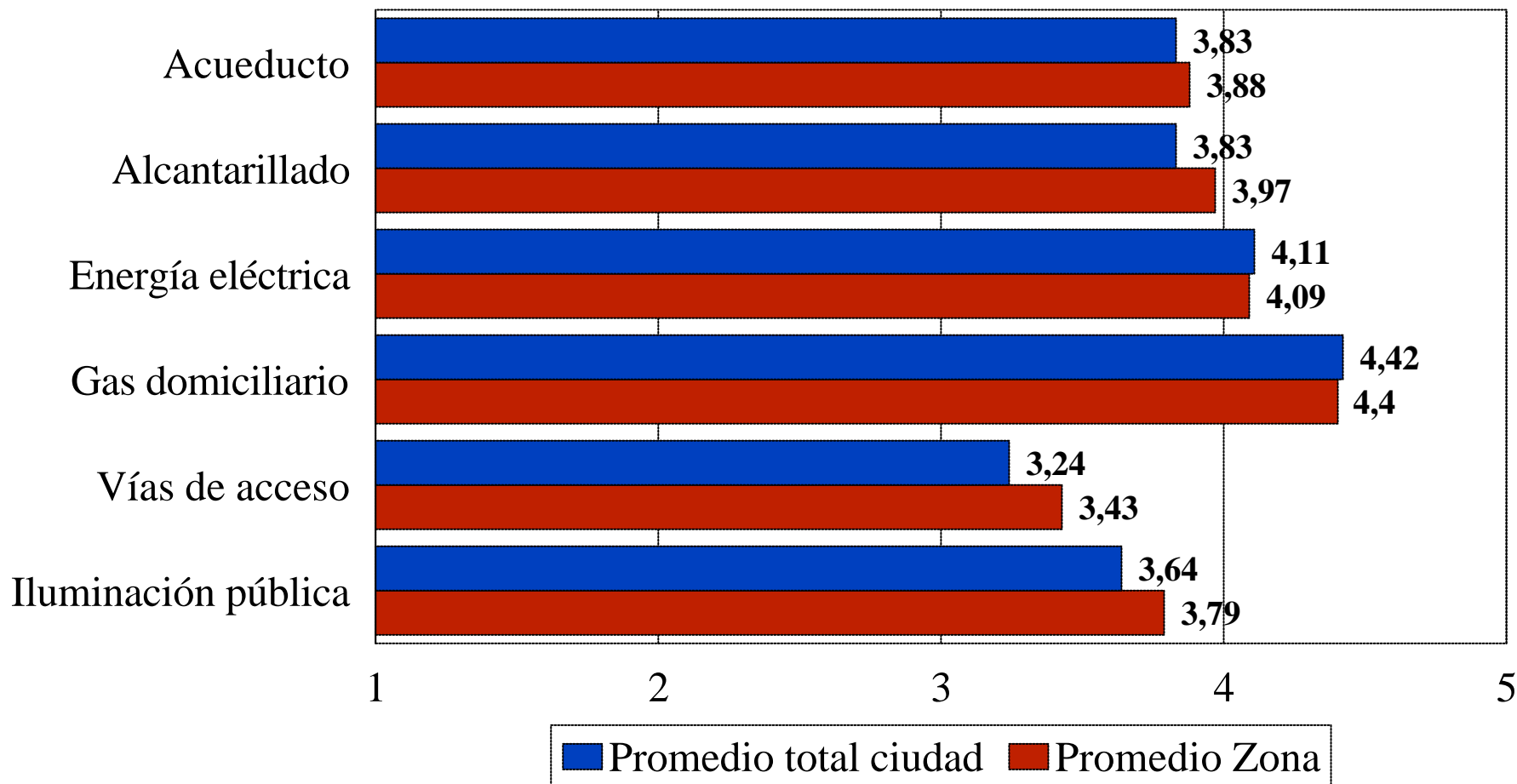
3.1. Tenencia de Servicios Públicos

Zona Norte (Sí tienen el servicio)



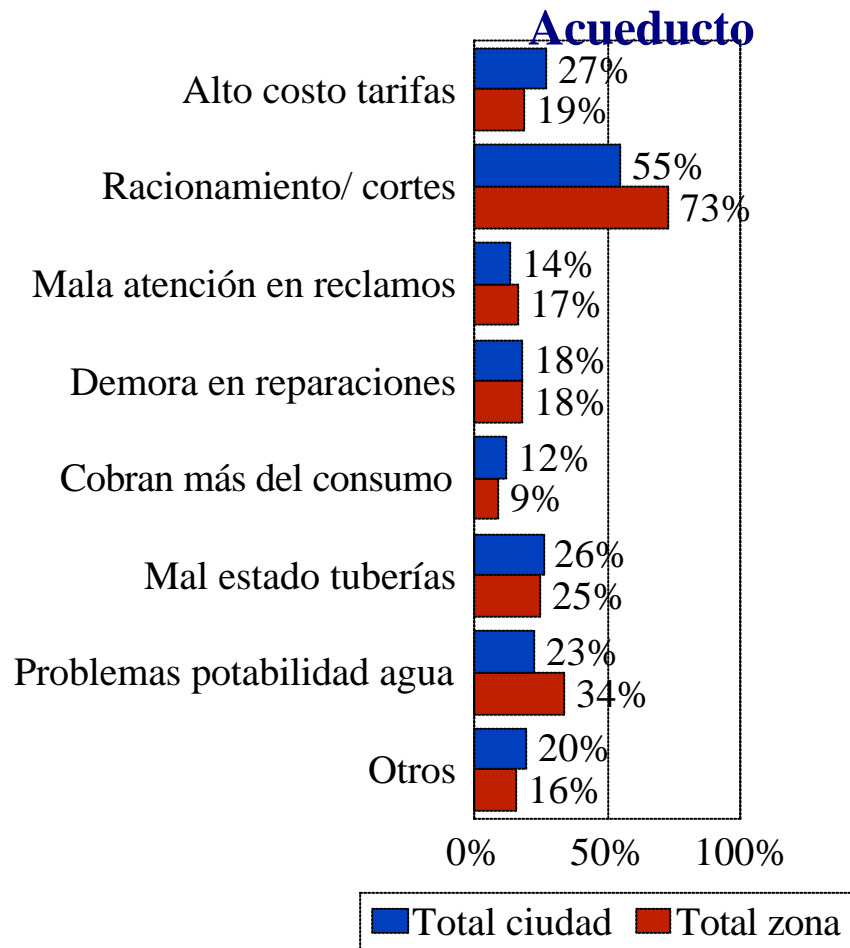
Base:244 entrevistas zona

3.2. Calificación de los Servicios Zona Norte

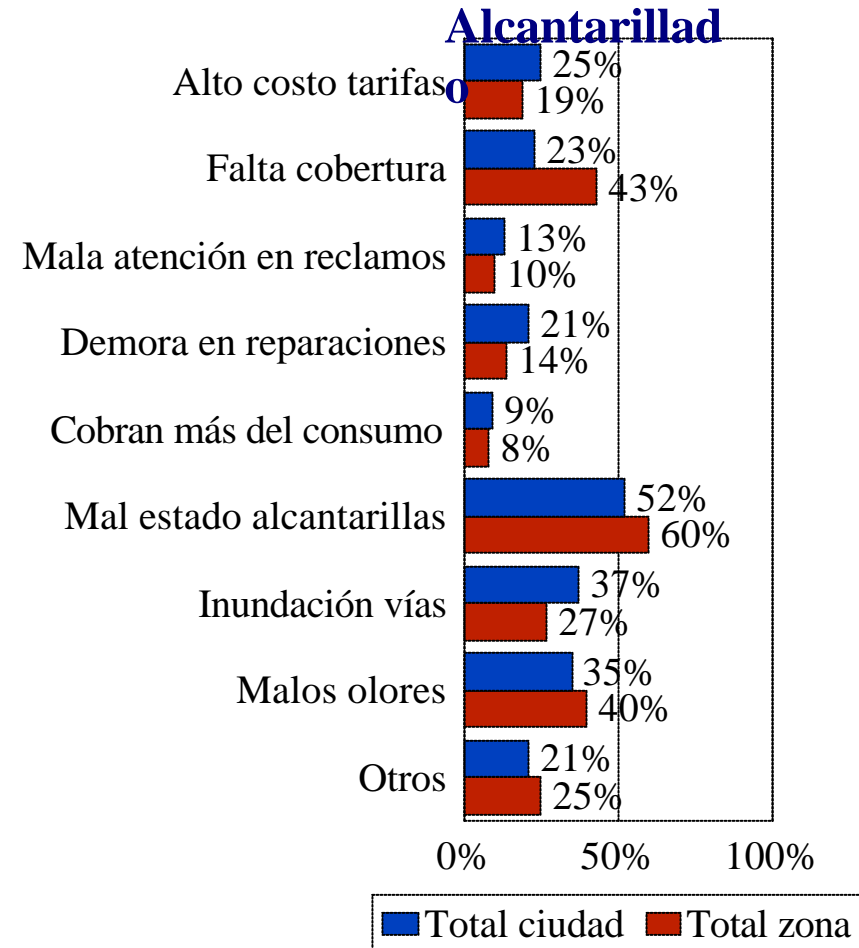


Base: Quienes SI tienen cada servicio.

3.3. Razones Zona Norte

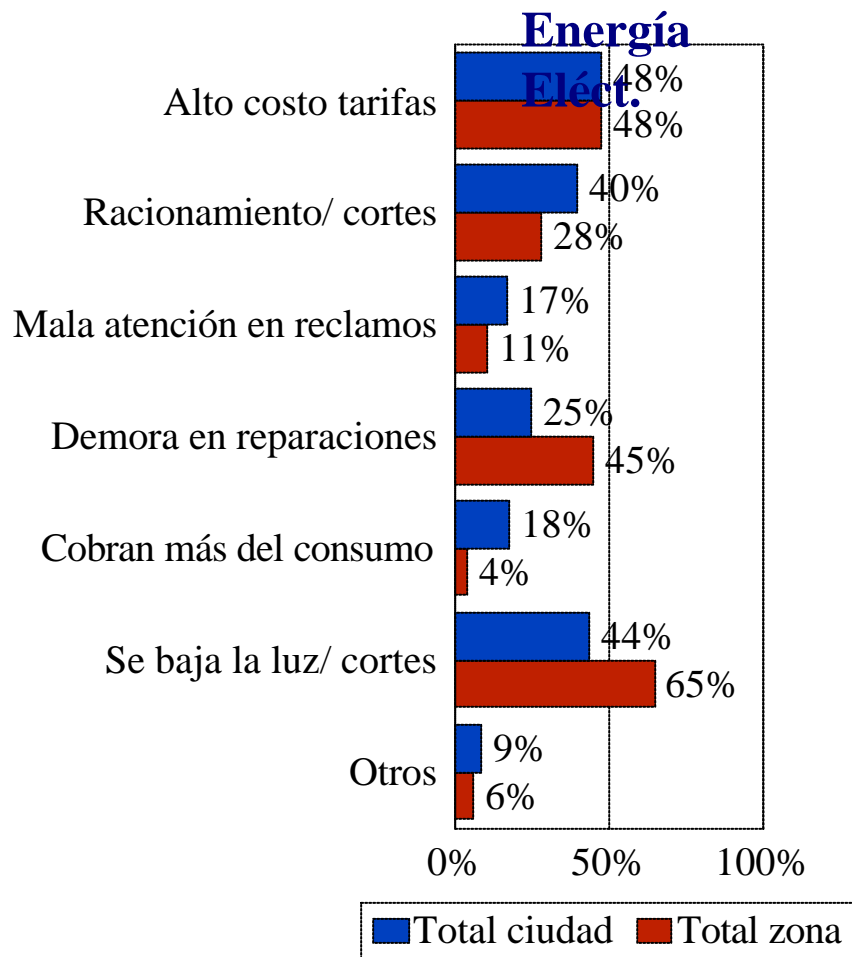


Quiénes califican el servicio con 3 o menos.
Base: 57 entrevistas en la zona.

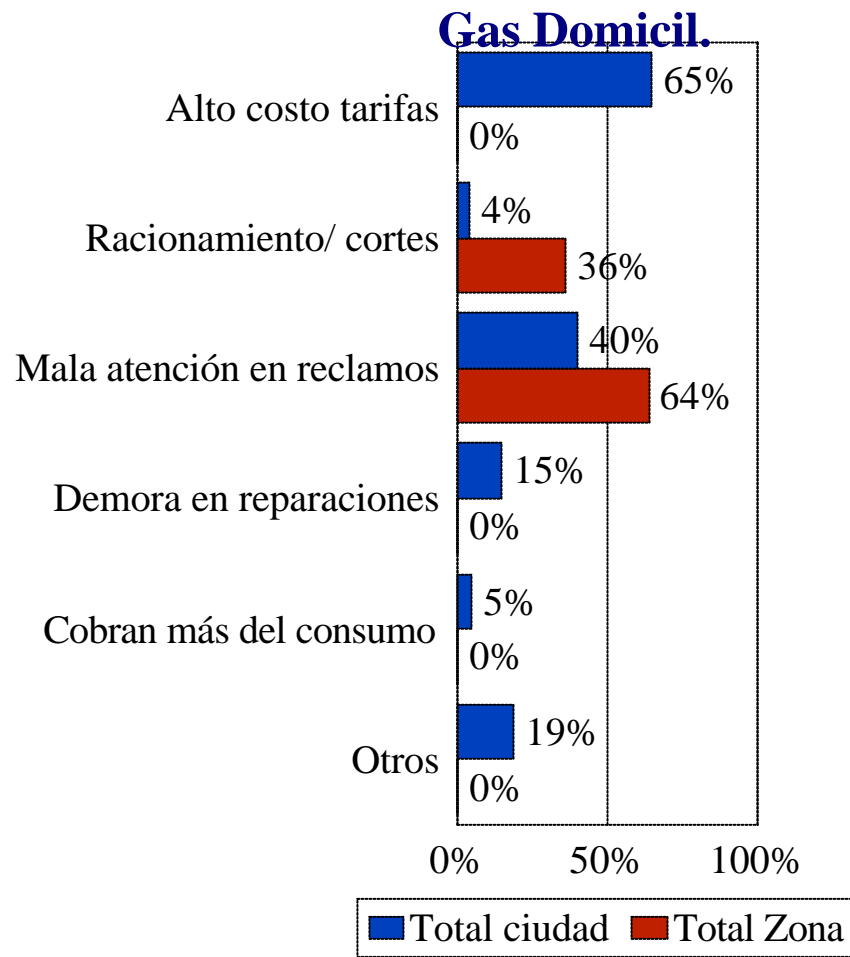


Base: 36 entrevistas en la zona.

3.3. Razones Zona Norte

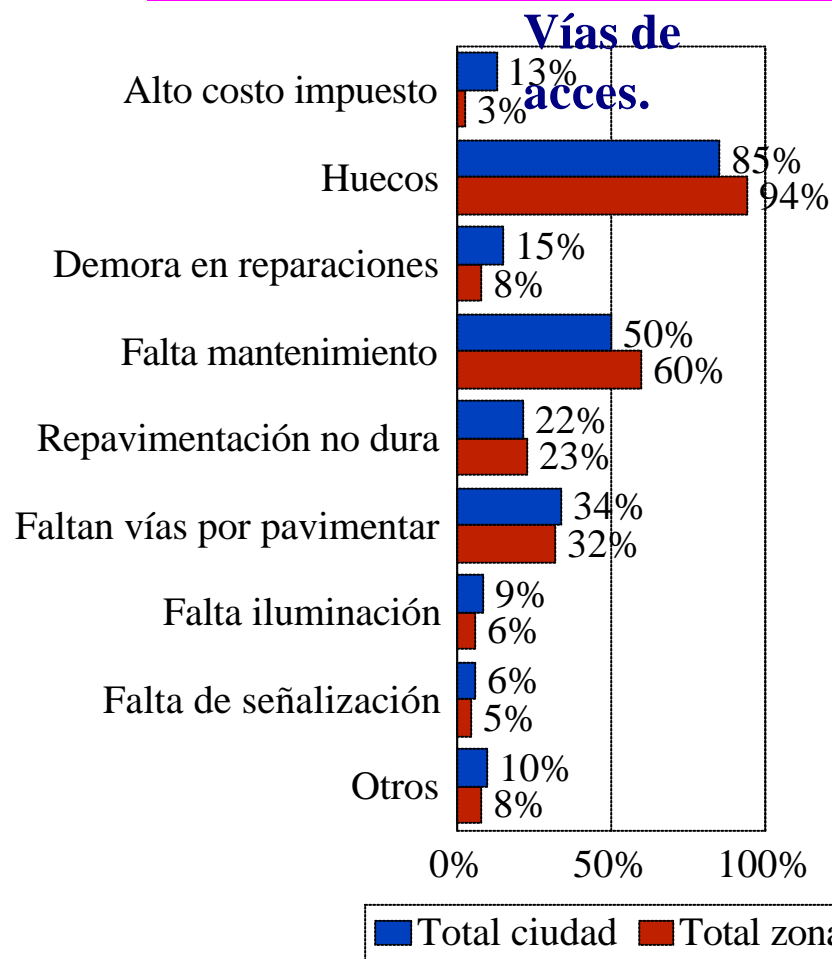


Quiénes califican el servicio con 3 o menos.
Base: 32 entrevistas en la zona.

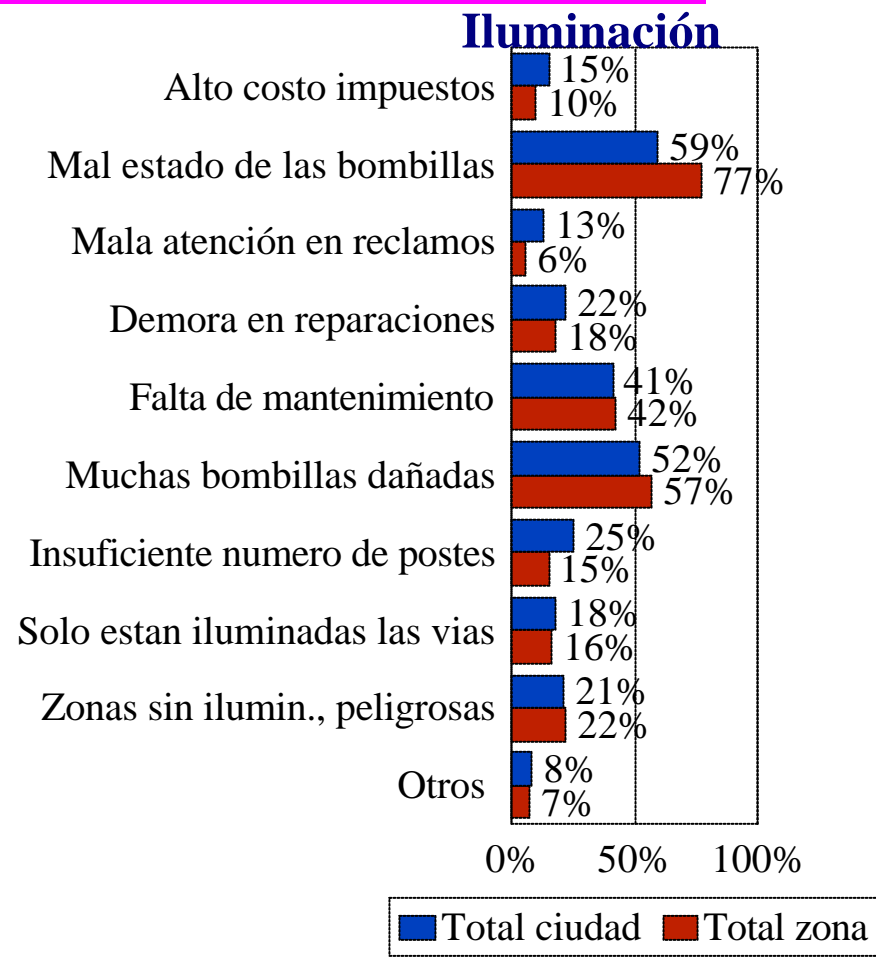


Base: 2 entrevistas en la zona.

3.3. Razones Zona Norte



Quiénes califican el servicio con 3 o menos.
Base: 85 entrevistas en la zona.



Base: 60 entrevistas en la zona.

3.4. Recolección de basuras

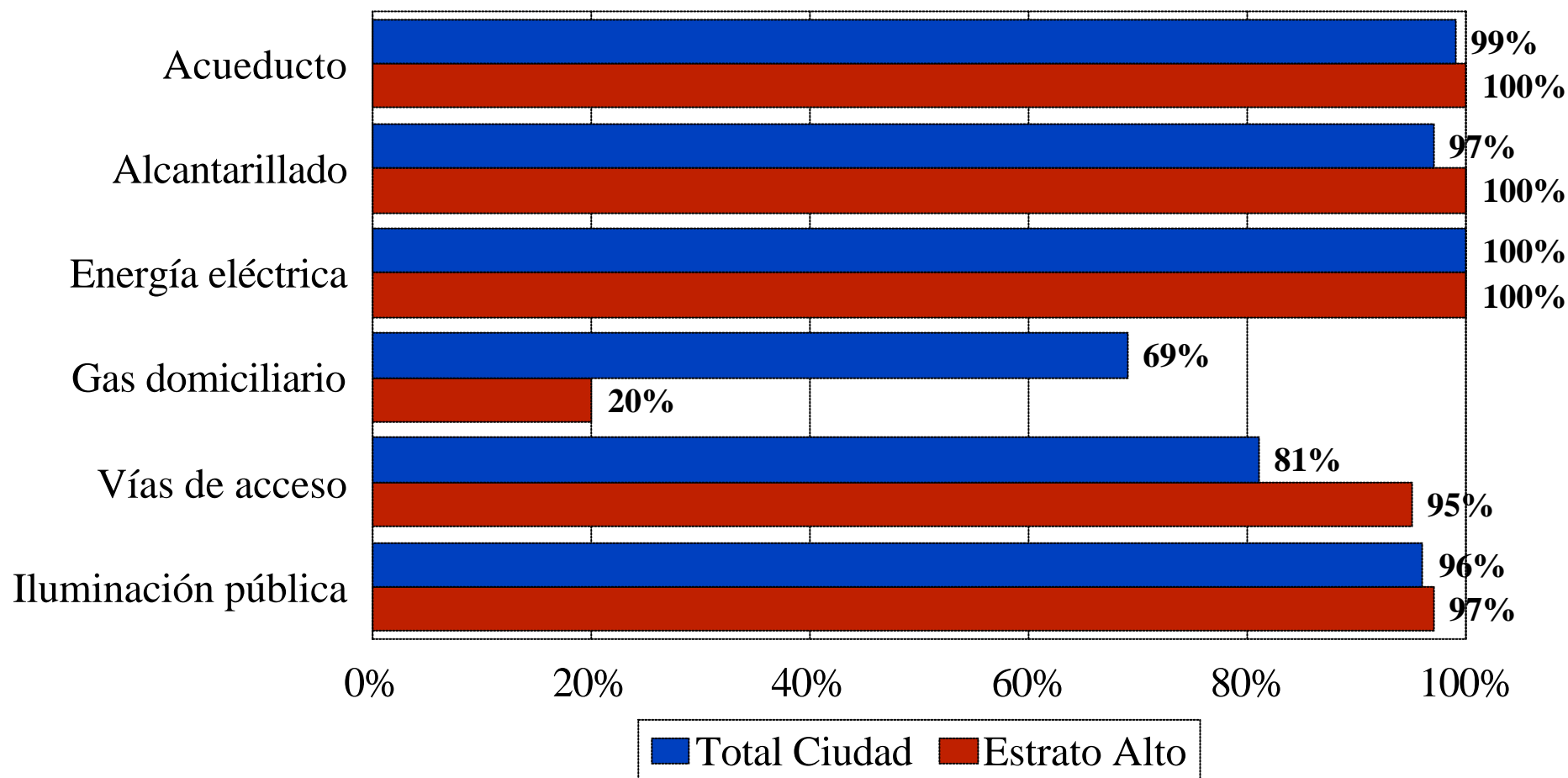
Zona Norte

Areas	TOTAL CIUDAD					TOTAL ZONA				
	1 Nunca	2-	3-	4-	5 Siempre	1 Nunca	2-	3-	4-	5 Siempre
La recogen en días programados	1%	0%	4%	11%	83%	0%	0%	5%	9%	85%
Al recoger dejan reguero	55%	9%	19%	10%	7%	59%	10%	18%	9%	5%
Sacan basura día que toca	4%	7%	16%	20%	53%	5%	9%	23%	18%	46%
Recogen todo	14%	10%	13%	8%	55%	9%	10%	12%	10%	59%
Sacan basura en bolsas cerradas	4%	5%	17%	18%	56%	5%	6%	21%	9%	59%
Recicladores destapan bolsas	34%	12%	19%	11%	24%	32%	15%	22%	11%	21%

Base: 244 entrevistas en la zona.

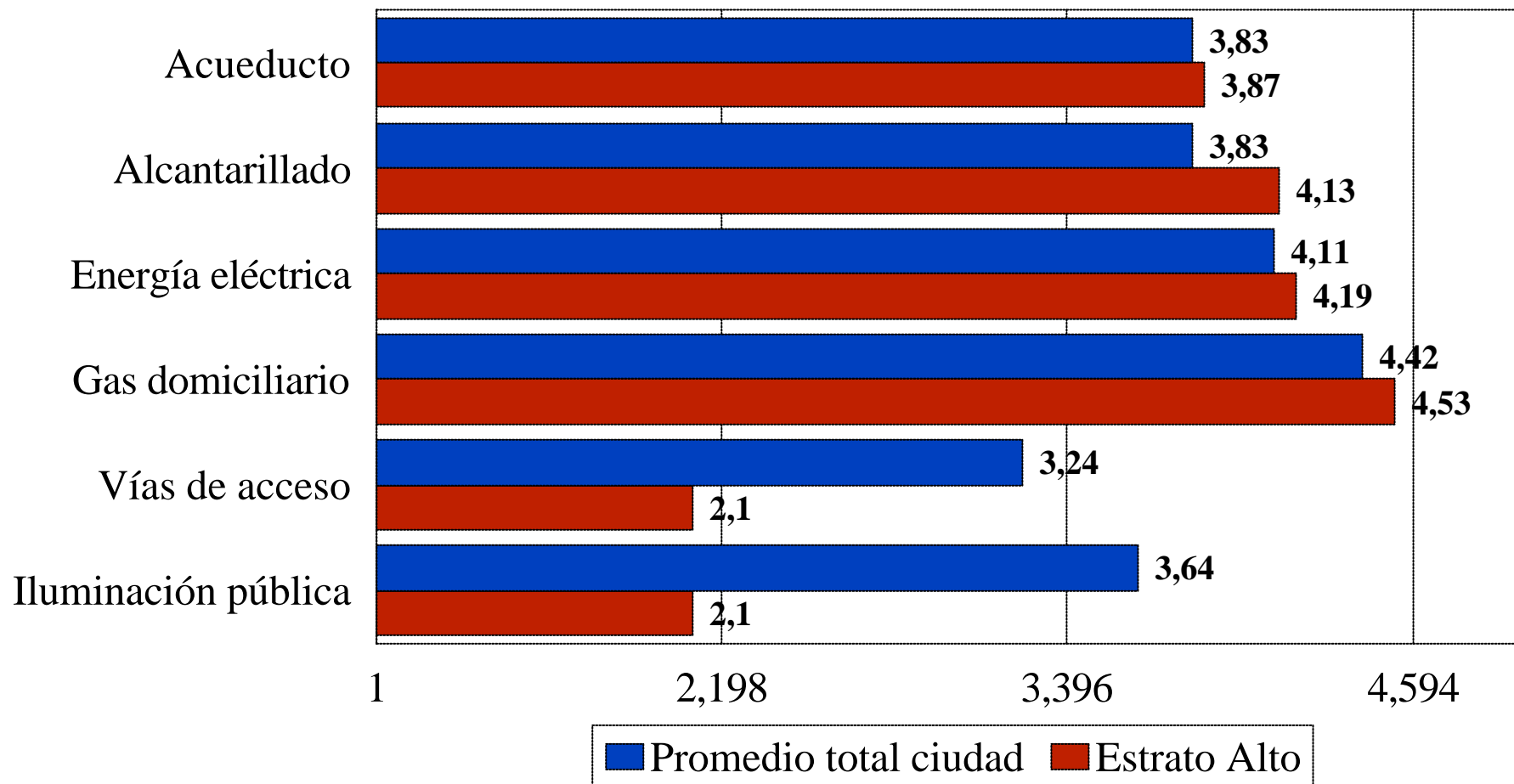
3.1. Tenencia de Servicios Públicos

Estrato Alto (Sí tienen el servicio)



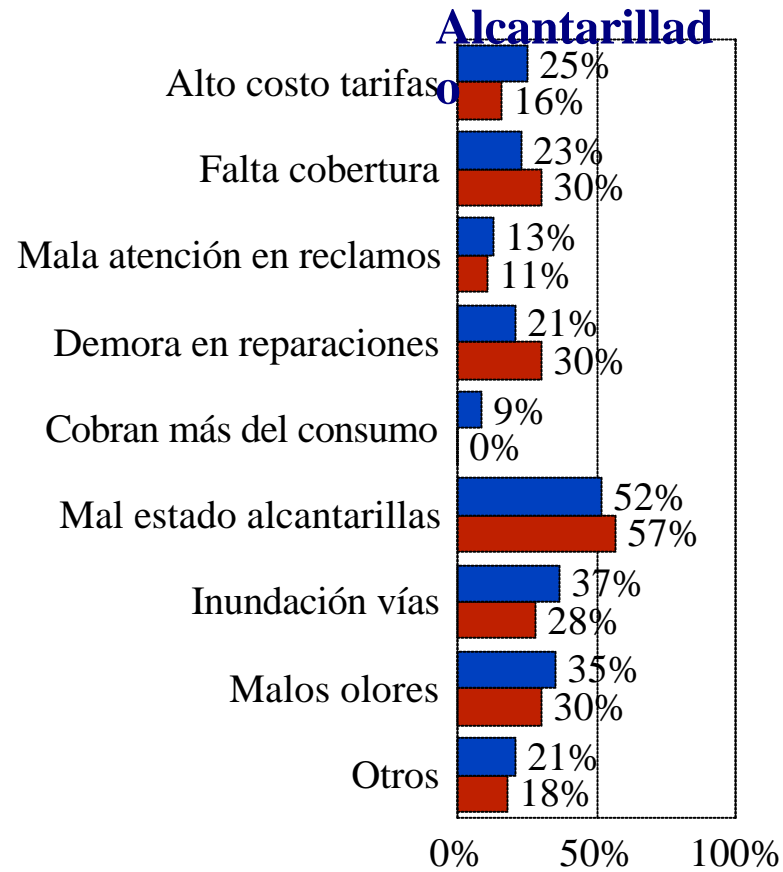
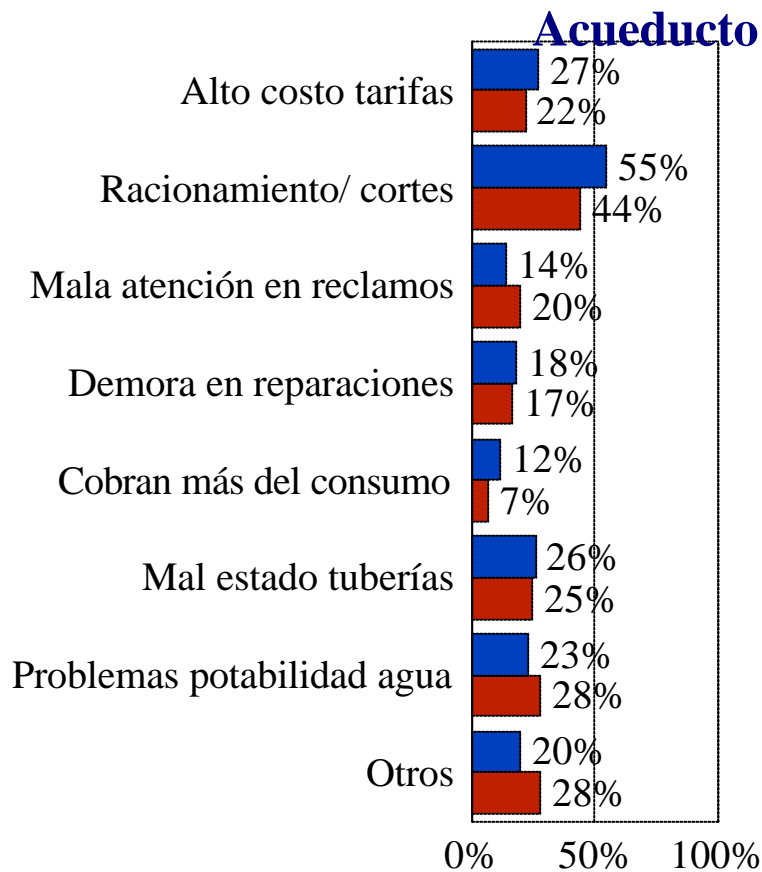
Base: 83 entrevistas estrato

3.2. Calificación de los Servicios Estrato Alto



Base: Quienes SI tienen cada servicio.

3.3. Razones Estrato Alto



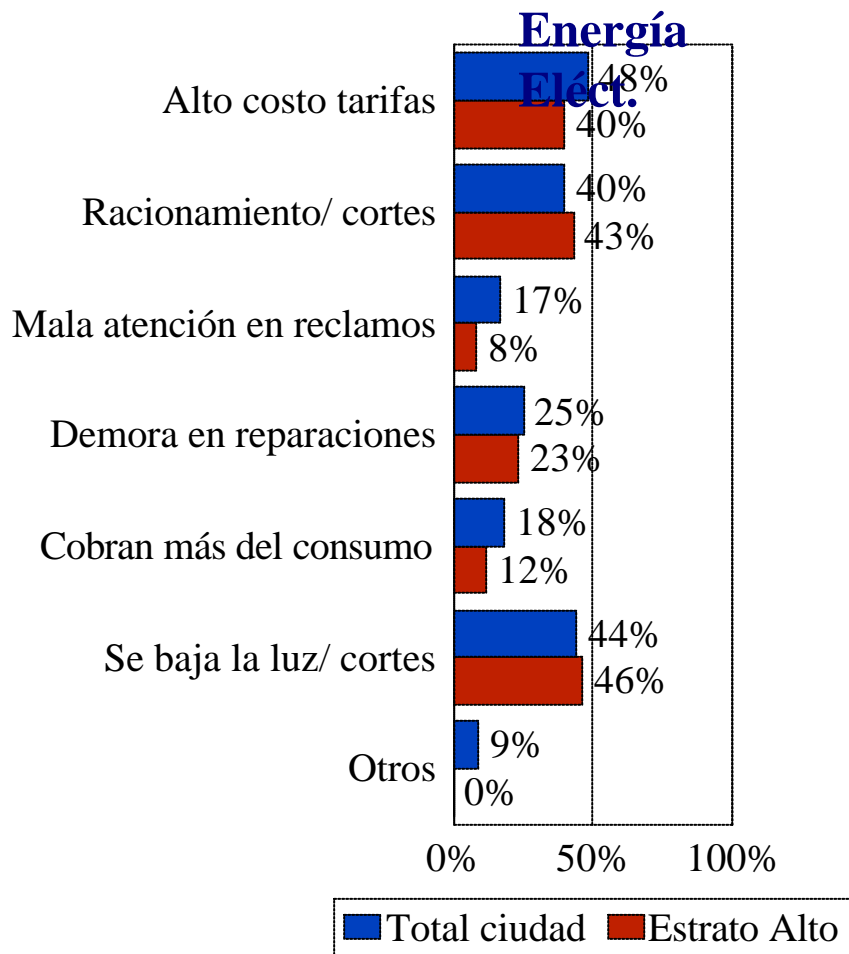
■ Total ciudad ■ Estrato Alto

■ Total ciudad ■ Estrato Alto

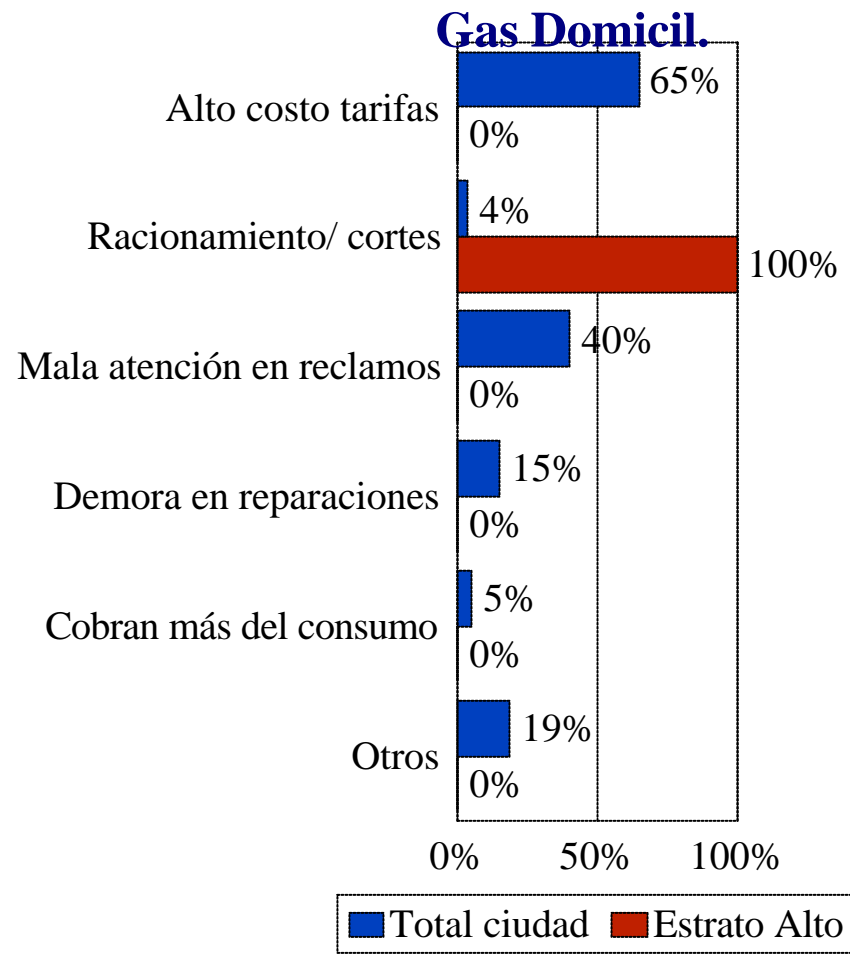
Quiénes califican el servicio con 3 o menos.
Base: 22 entrevistas

Base: 8 entrevistas

3.3. Razones Estrato Alto

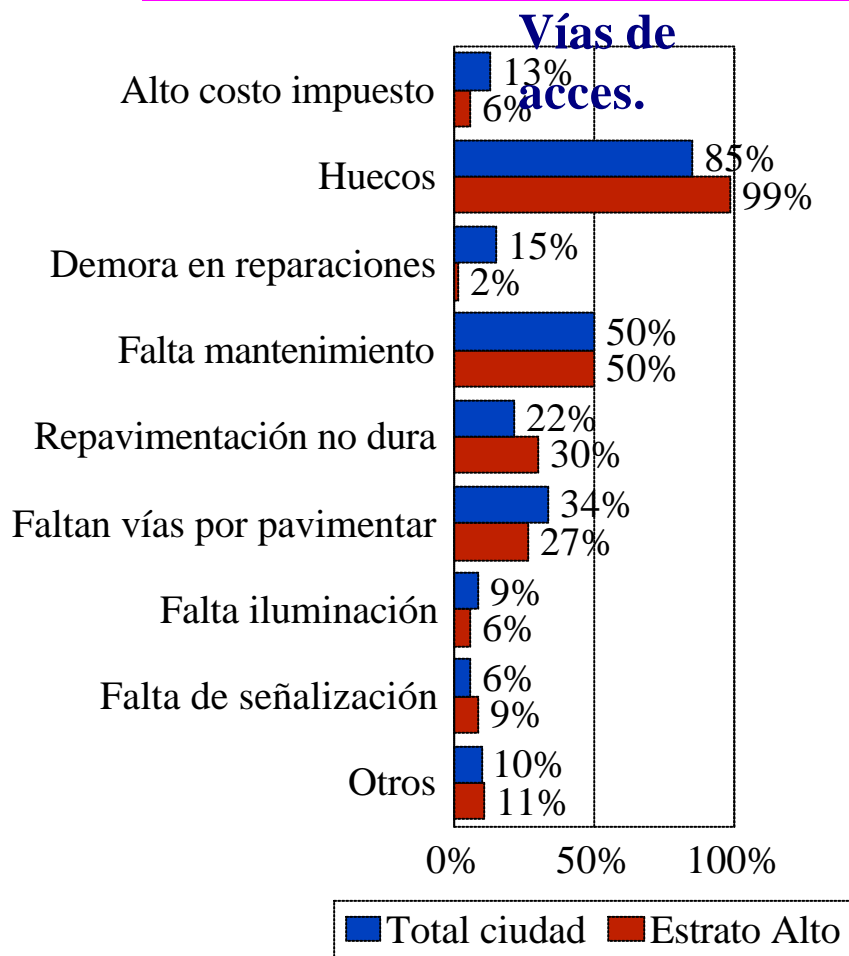


Quiénes califican el servicio con 3 o menos.
Base: 11 entrevistas

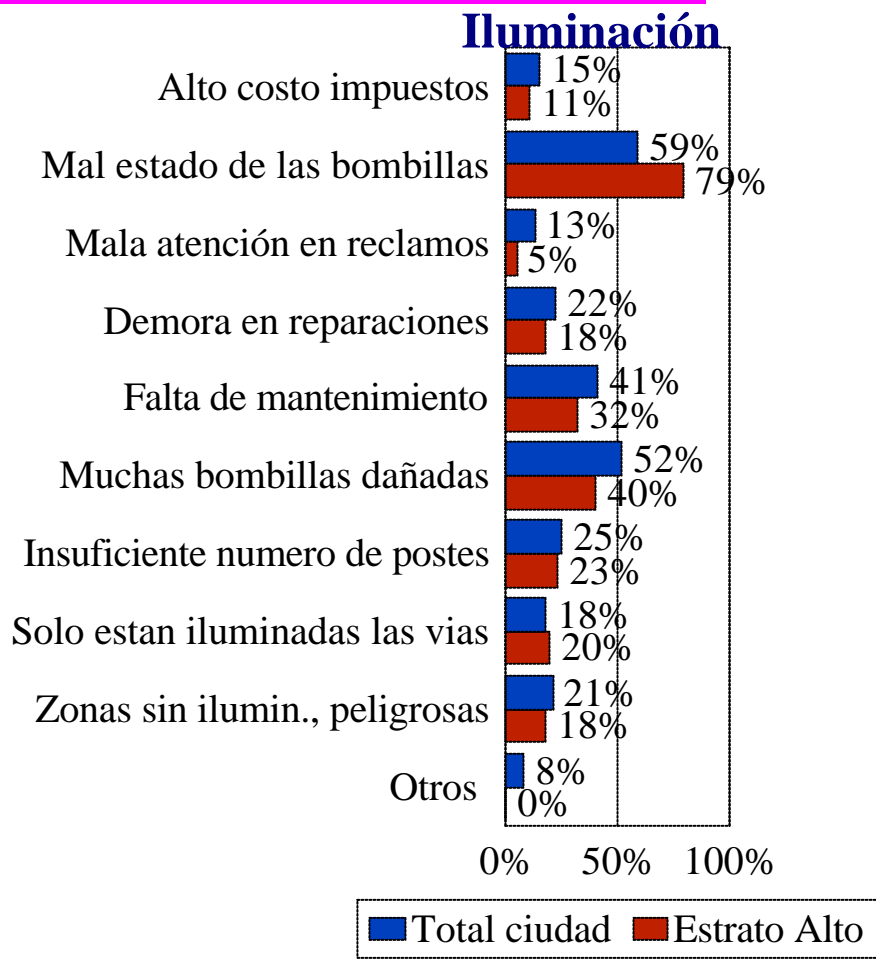


Base: 1 entrevistas

3.3. Razones Estrato Alto



Quiénes califican el servicio con 3 o menos.
Base: 33 entrevistas



Base: 15 entrevistas

3.4. Recolección de basuras

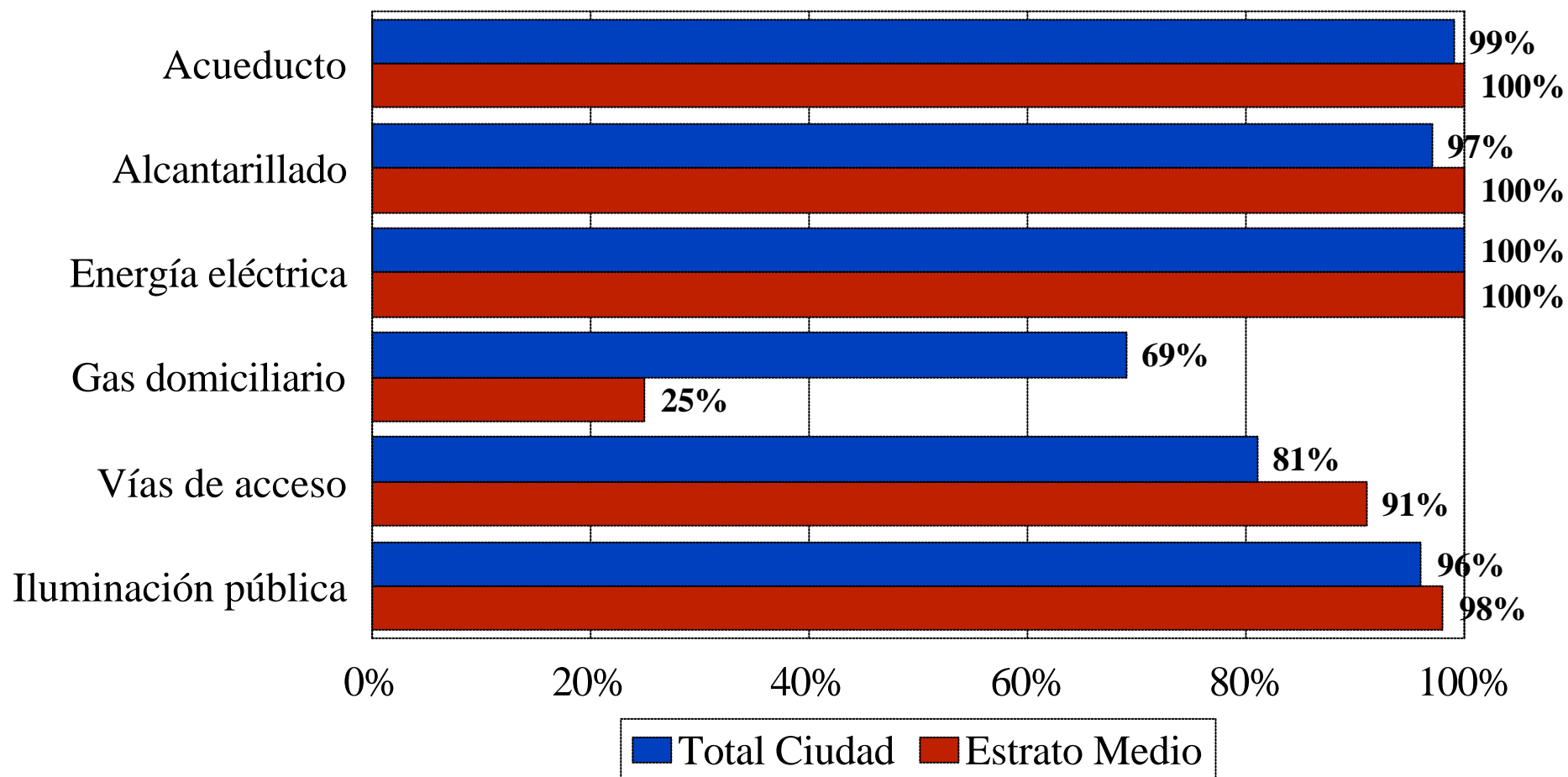
Estrato Alto

Areas	TOTAL CIUDAD					ESTRATO ALTO				
	1 Nunca	2-	3-	4-	5 Siempre	1 Nunca	2-	3-	4-	5 Siempre
La recogen en días programados	1%	0%	4%	11%	83%	0%	2%	1%	2%	95%
Al recoger dejan reguero	55%	9%	19%	10%	7%	75%	10%	10%	2%	3%
Sacan basura día que toca	4%	7%	16%	20%	53%	6%	0%	13%	12%	69%
Recogen todo	14%	10%	13%	8%	55%	10%	3%	11%	4%	72%
Sacan basura en bolsas cerradas	4%	5%	17%	18%	56%	2%	0%	10%	6%	82%
Recicladores destapan bolsas	34%	12%	19%	11%	24%	44%	15%	17%	8%	16%

Base: ___ entrevistas

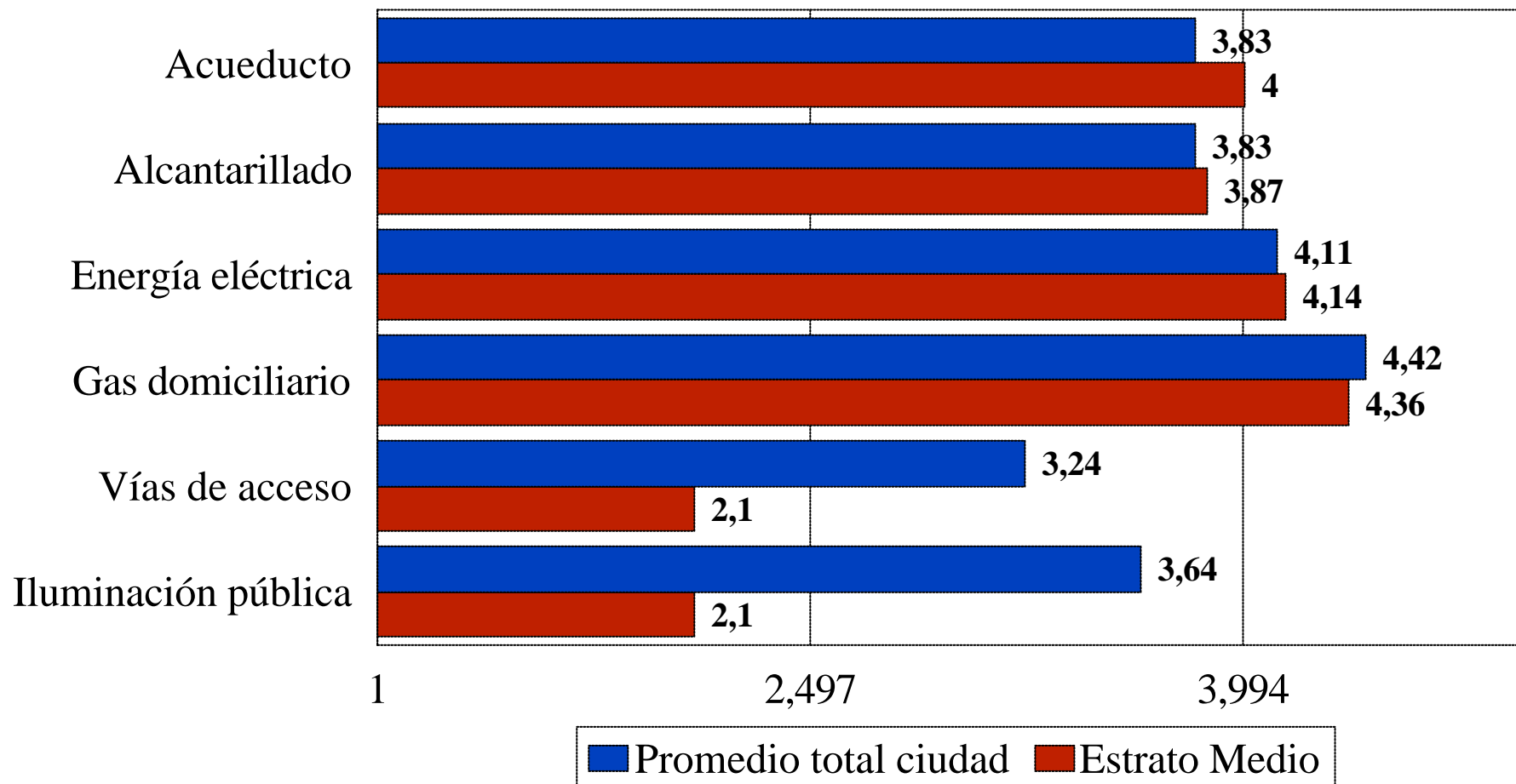
3.1. Tenencia de Servicios Públicos

Estrato Medio (Sí tienen el servicio)



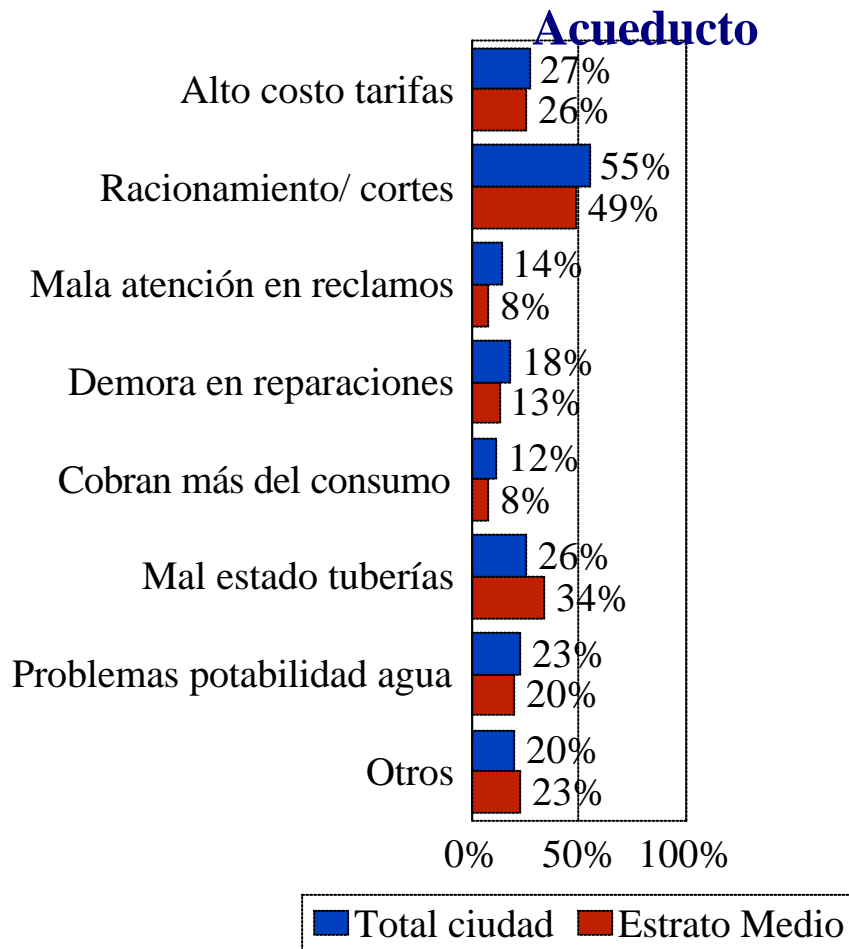
Base: 135 entrevistas estrato medio

3.2. Calificación de los Servicios Estrato Medio

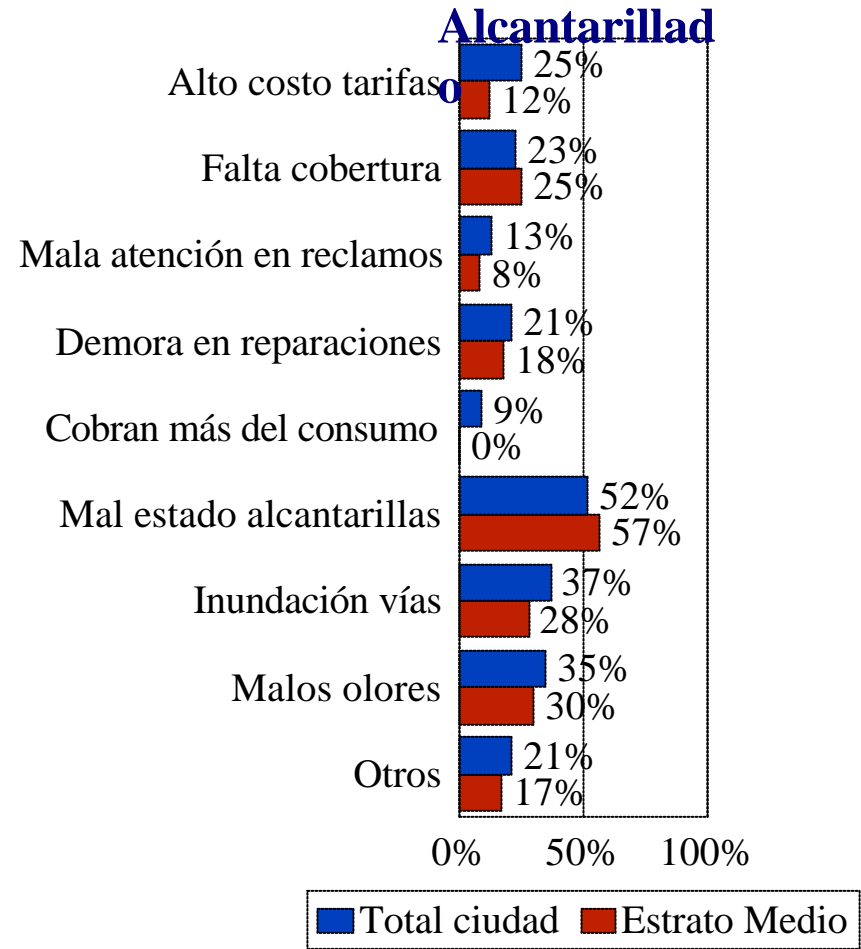


Base: Quienes SI tienen cada servicio.

3.3. Razones Estrato Medio

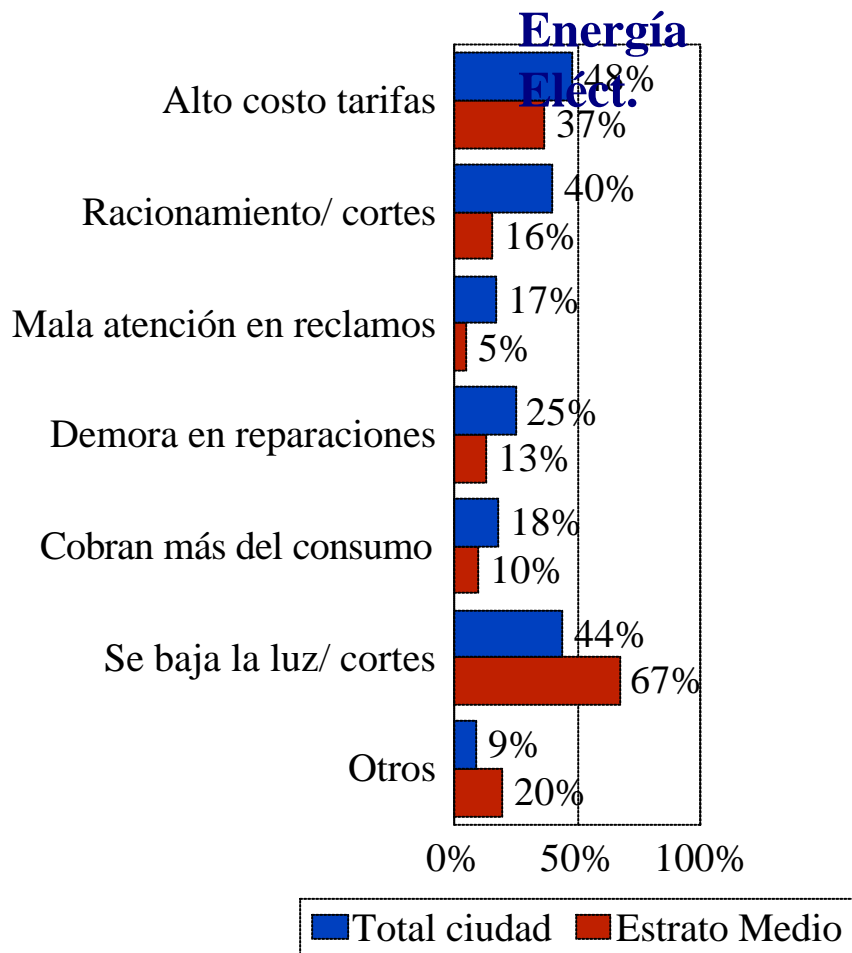


Quiénes califican el servicio con 3 o menos.
Base: 23 entrevistas

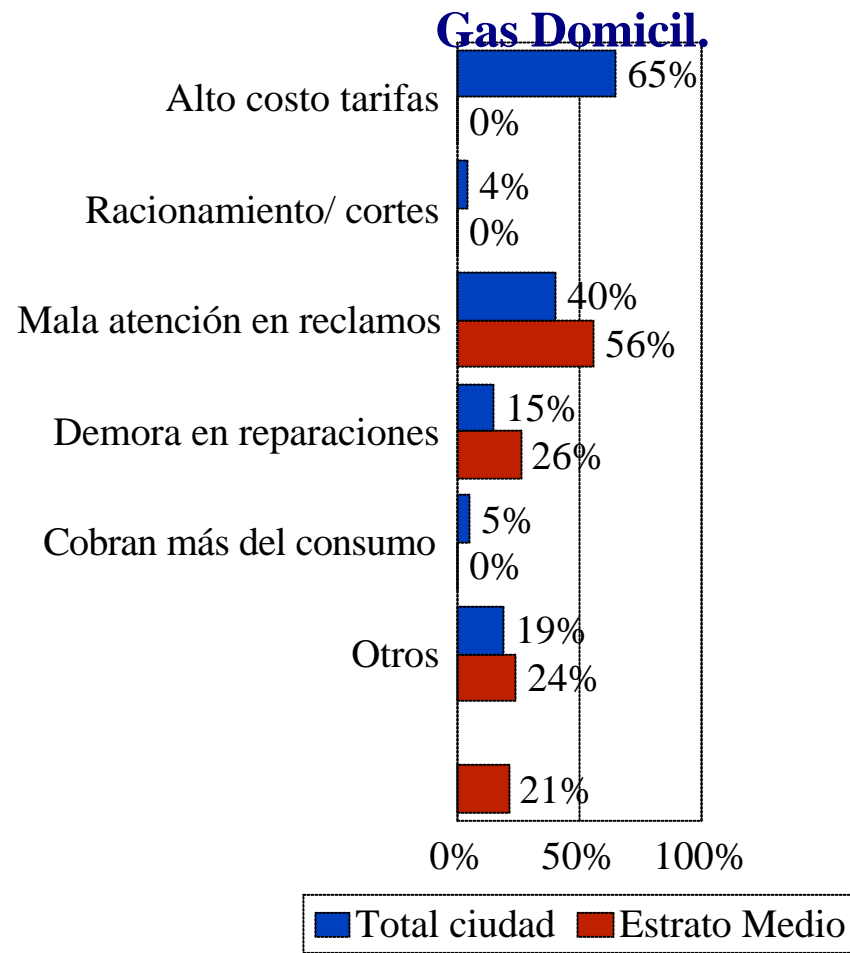


Base: 27 entrevistas

3.3. Razones Estrato Medio

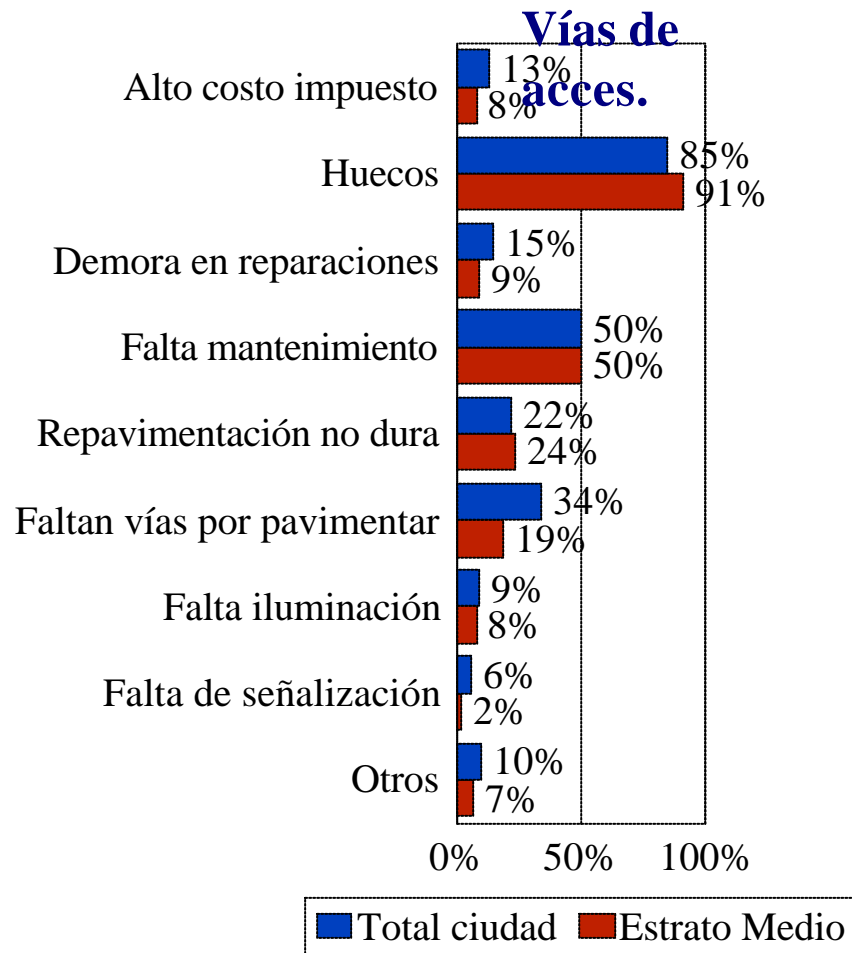


Quiénes califican el servicio con 3 o menos.
Base: 17 entrevistas

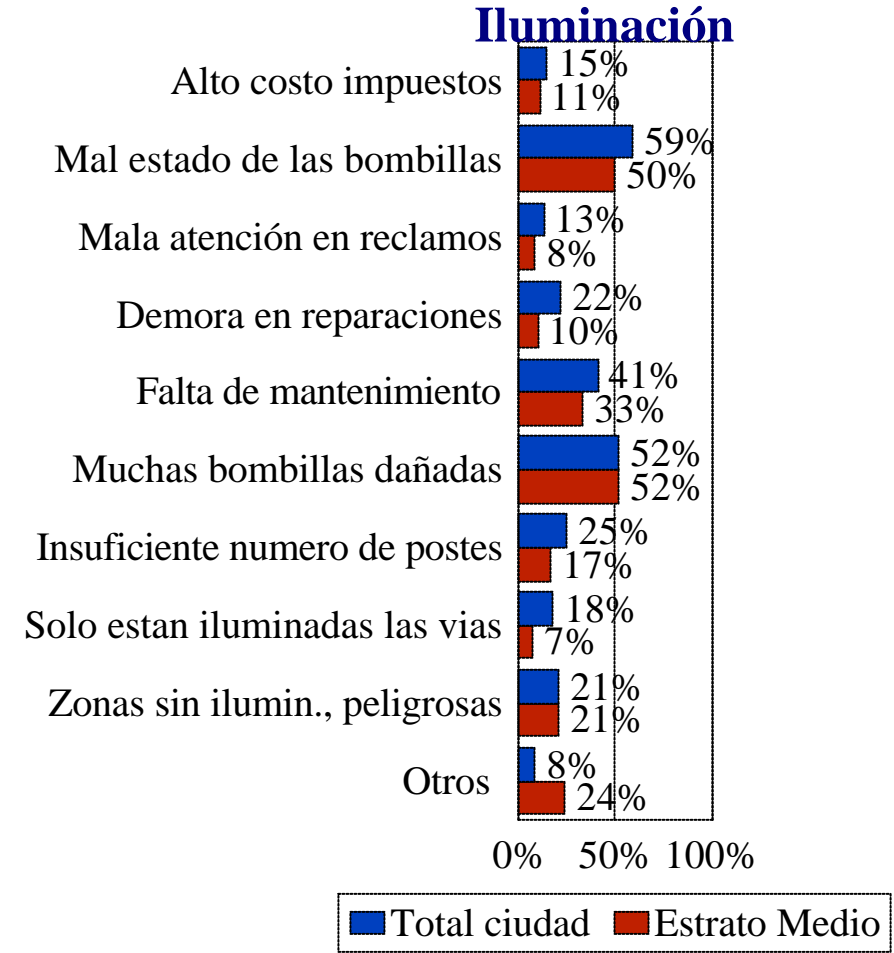


Base: 4 entrevistas

3.3. Razones Estrato Medio



Quiénes califican el servicio con 3 o menos.
Base: 63 entrevistas



Base: 43 entrevistas

3.4. Recolección de basuras

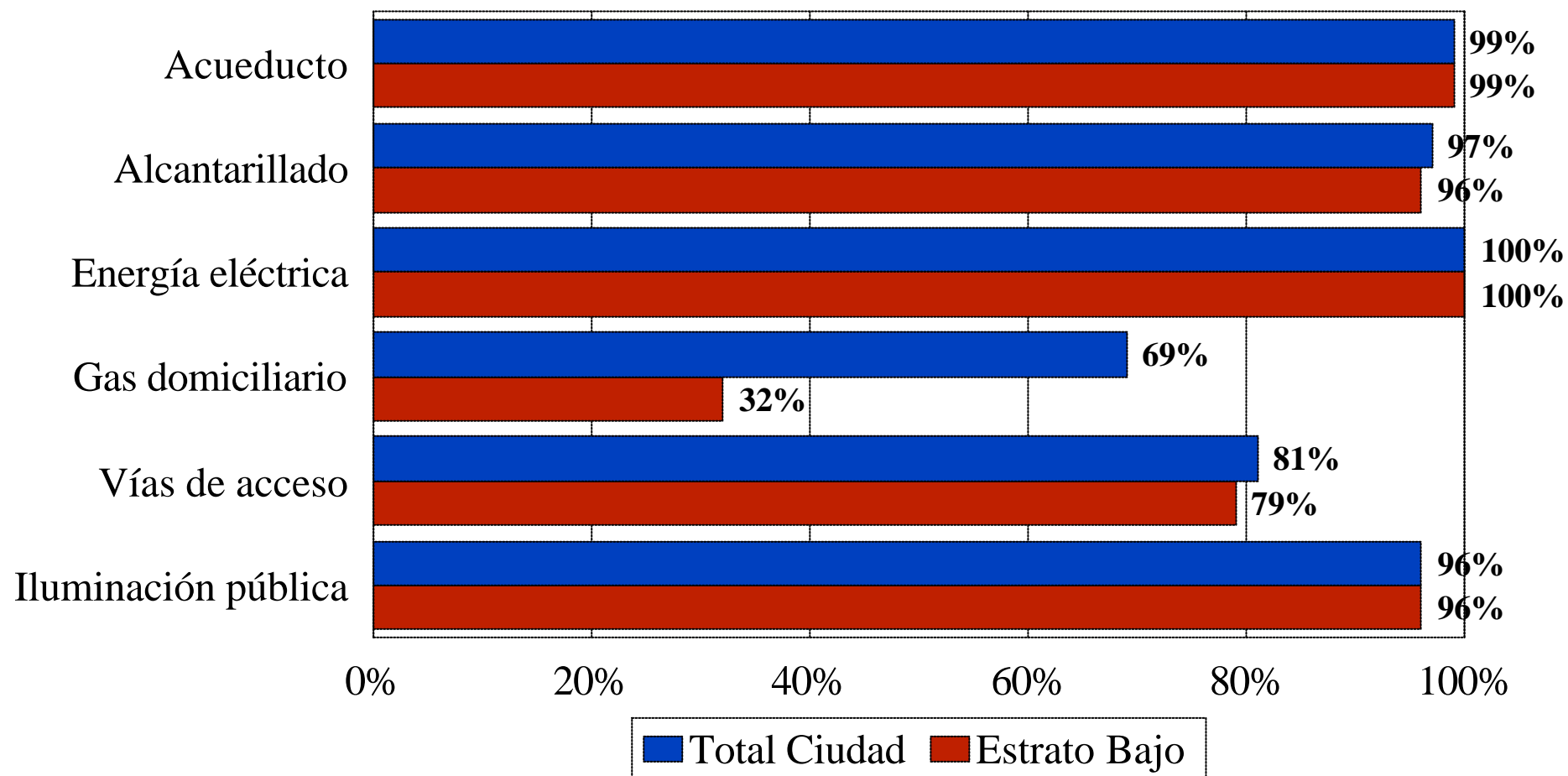
Estrato Medio

Areas	TOTAL CIUDAD					ESTRATO				
	1 Nunca	2-	3-	4-	5 Siempre	1 Nunca	MEDIO 2-	3-	4-	5 Siempre
La recogen en días programados	1%	0%	4%	11%	83%	1%	0%	2%	4%	93%
Al recoger dejan reguero	55%	9%	19%	10%	7%	59%	7%	23%	4%	7%
Sacan basura día que toca	4%	7%	16%	20%	53%	2%	7%	18%	12%	61%
Recogen todo	14%	10%	13%	8%	55%	59%	7%	11%	8%	15%
Sacan basura en bolsas cerradas	4%	5%	17%	18%	56%	3%	4%	10%	12%	71%
Recicladores destapan bolsas	34%	12%	19%	11%	24%	31%	9%	21%	6%	33%

Base: ___ entrevistas

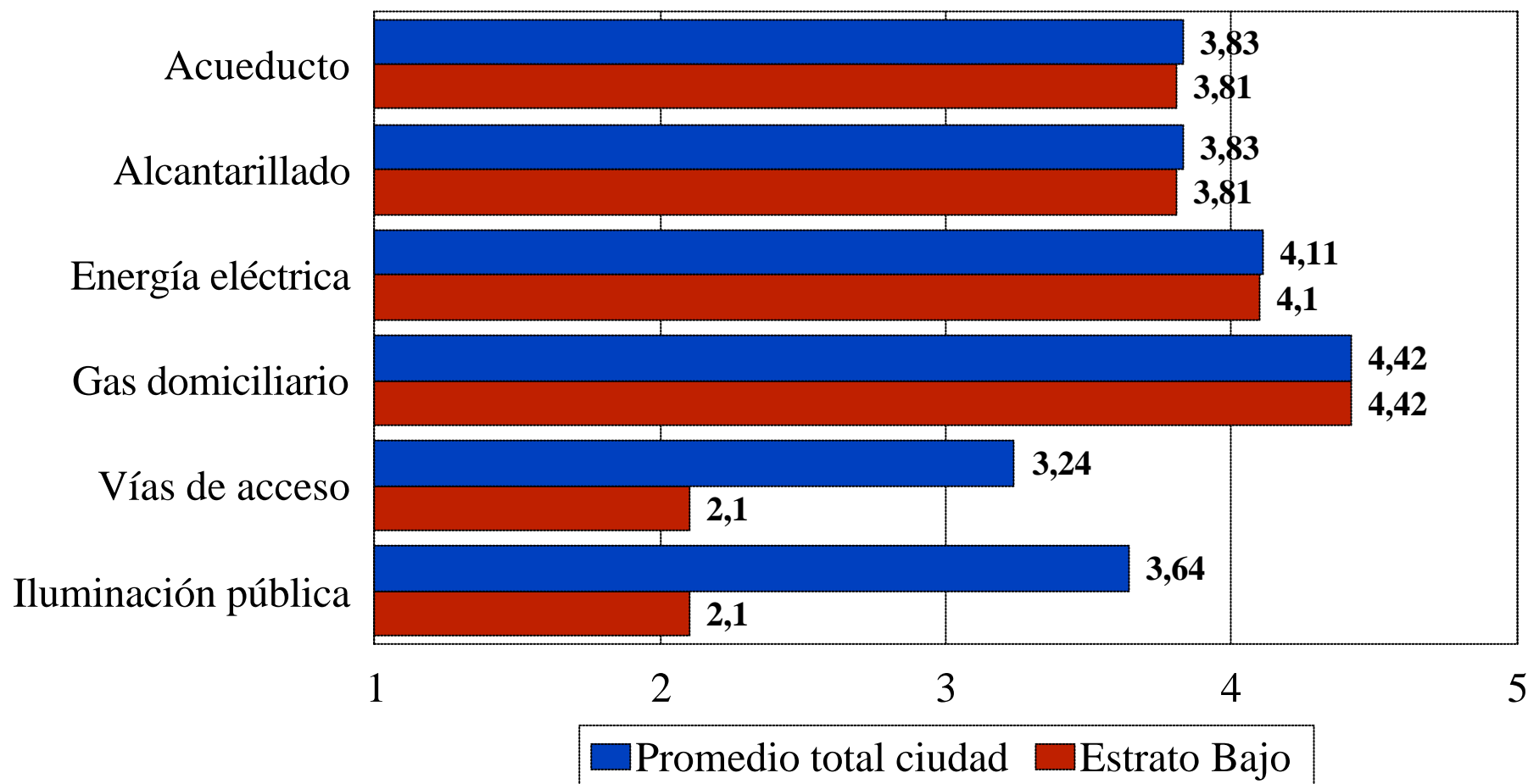
3.1. Tenencia de Servicios Públicos

Estrato Bajo (Sí tienen el servicio)



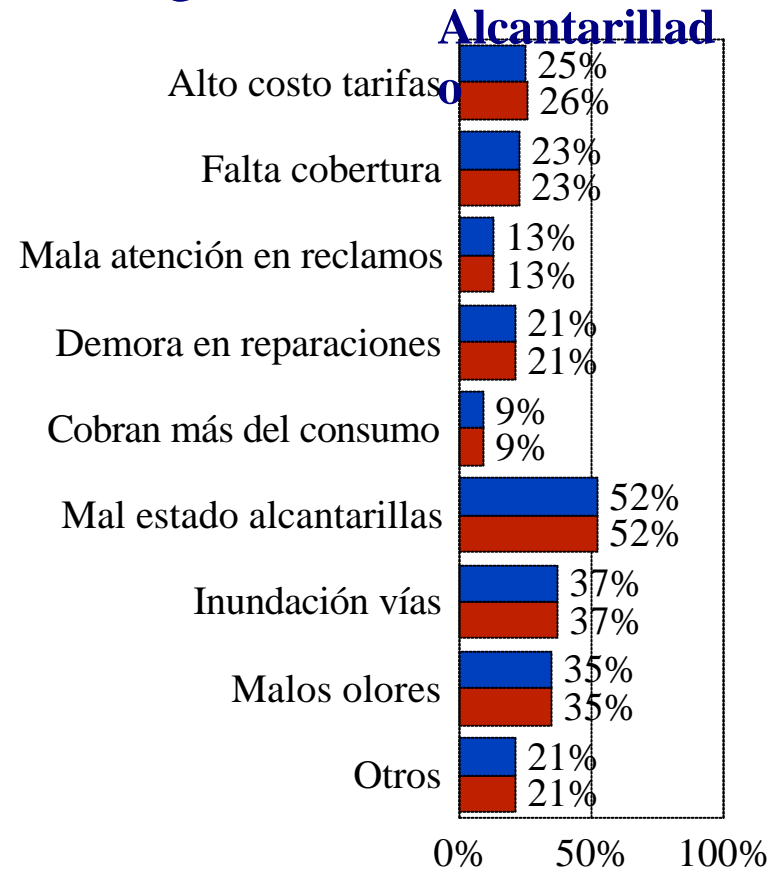
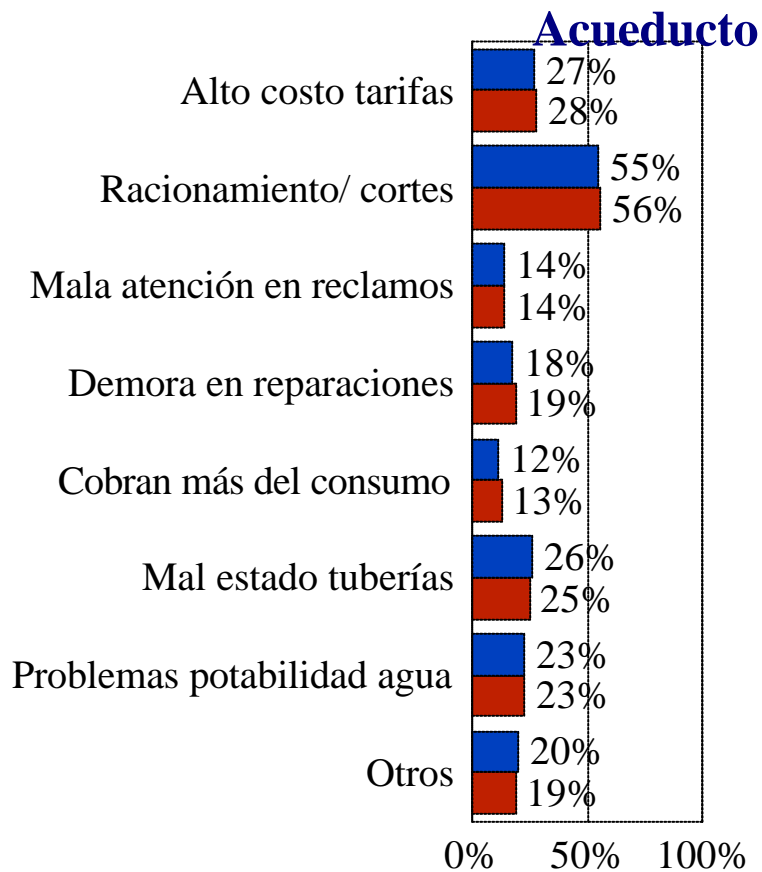
Base: ___ entrevistas estrato bajo

3.2. Calificación de los Servicios Estrato Bajo



Base: Quienes SI tienen cada servicio.

3.3. Razones Estrato Bajo



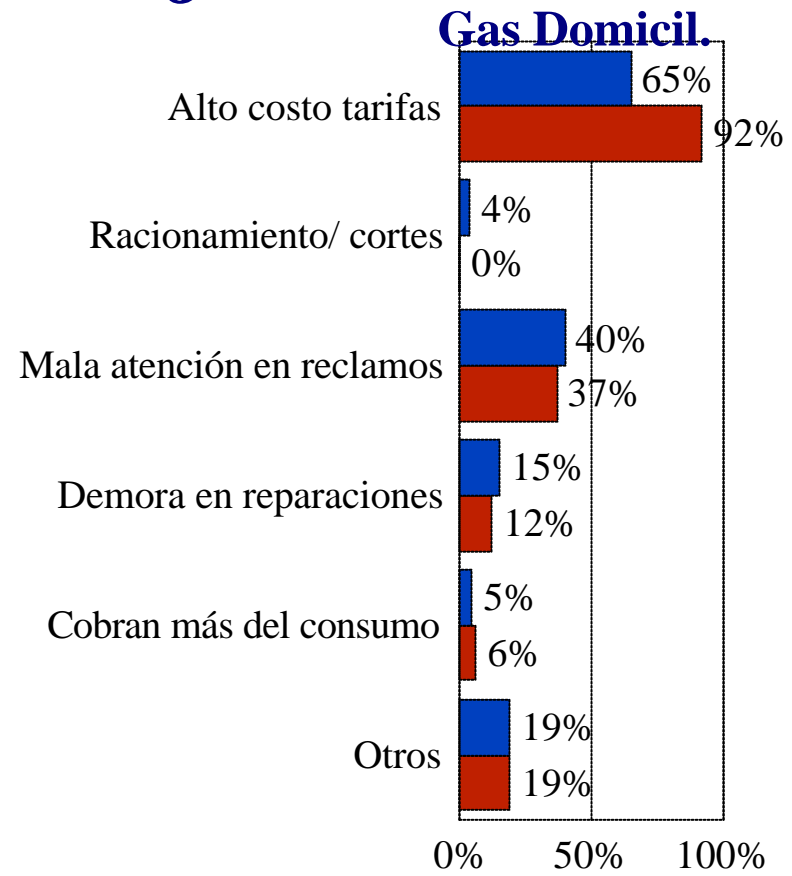
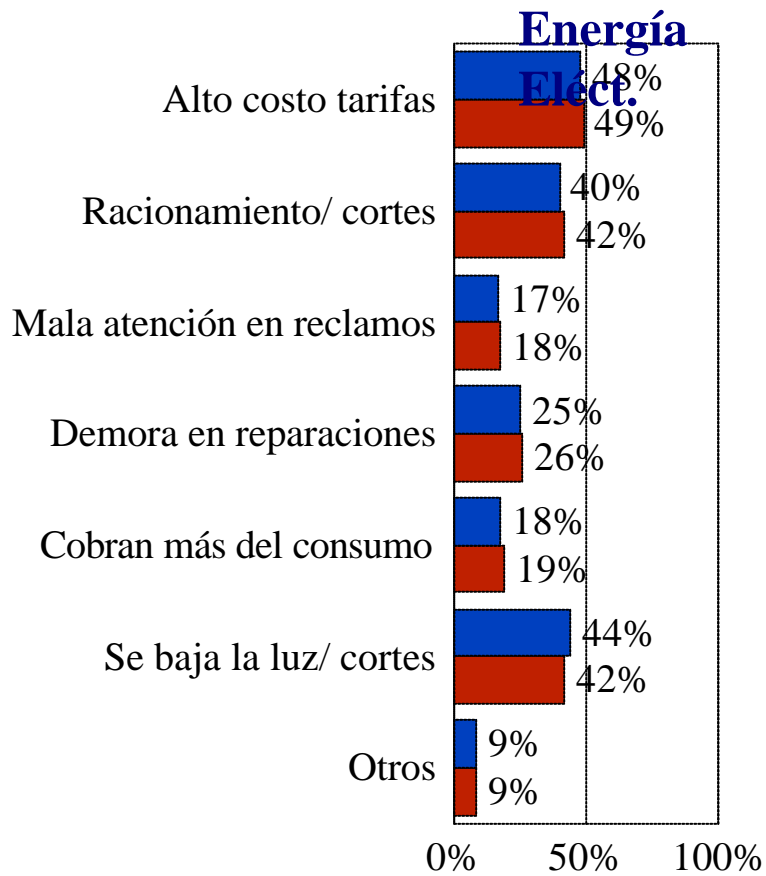
■ Total ciudad ■ Estrato Bajo

■ Total ciudad ■ Estrato Bajo

Quiénes califican el servicio con 3 o menos.
Base: 580 entrevistas

Base: 351 entrevistas

3.3. Razones Estrato Bajo



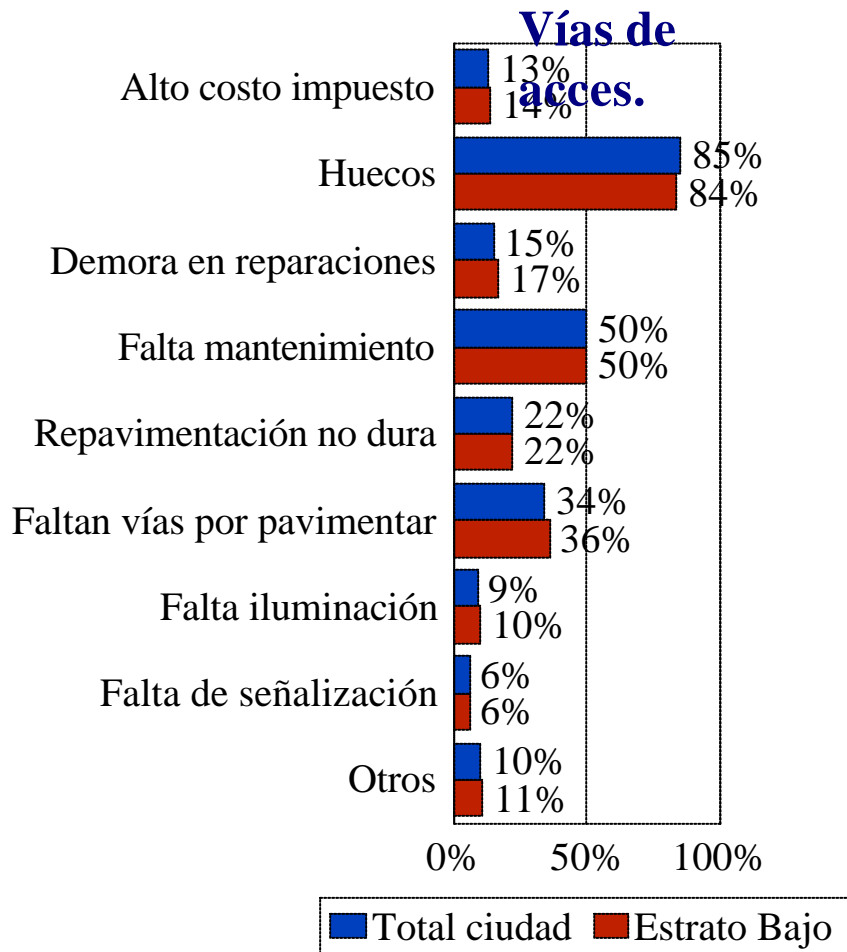
■ Total ciudad ■ Estrato Bajo

■ Total ciudad ■ Estrato Bajo

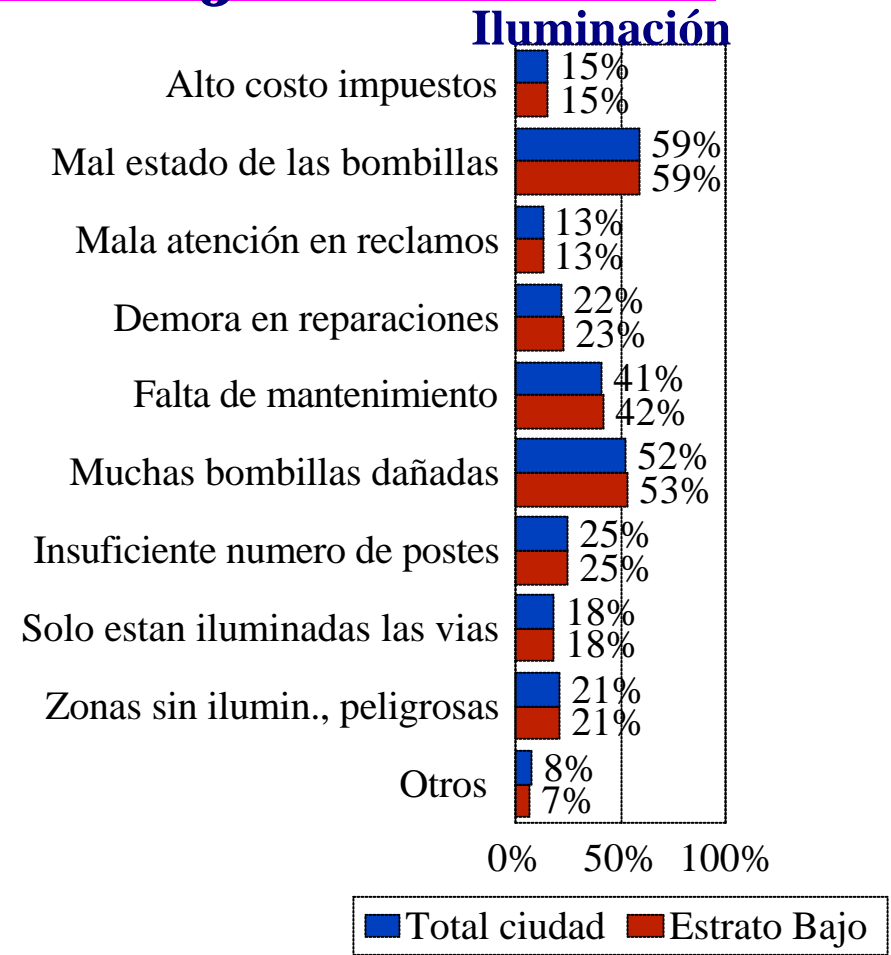
Quiénes califican el servicio con 3 o menos.
Base: 189 entrevistas

Base: 10 entrevistas

3.3. Razones Estrato Bajo



Quiénes califican el servicio con 3 o menos.
Base: 587 entrevistas



Base: 479 entrevistas

3.4. Recolección de basuras

Estrato Bajo

Areas	TOTAL CIUDAD					ESTRATO BAJO				
	1 Nunca	2-	3-	4-	5 Siempre	1 Nunca	2-	3-	4-	5 Siempre
La recogen en días programados	1%	0%	4%	11%	83%	1%	0%	4%	13%	81%
Al recoger dejan reguero	55%	9%	19%	10%	7%	53%	9%	19%	10%	60%
Sacan basura día que toca	4%	7%	16%	20%	53%	4%	10%	10%	10%	8%
Recogen todo	14%	10%	13%	8%	55%	53%	9%	13%	10%	15%
Sacan basura en bolsas cerradas	4%	5%	17%	18%	56%	81%	5%	6%	18%	52%
Recicladores destapan bolsas	34%	12%	19%	11%	24%	33%	11%	19%	11%	24%

Base: 1290entrevistas

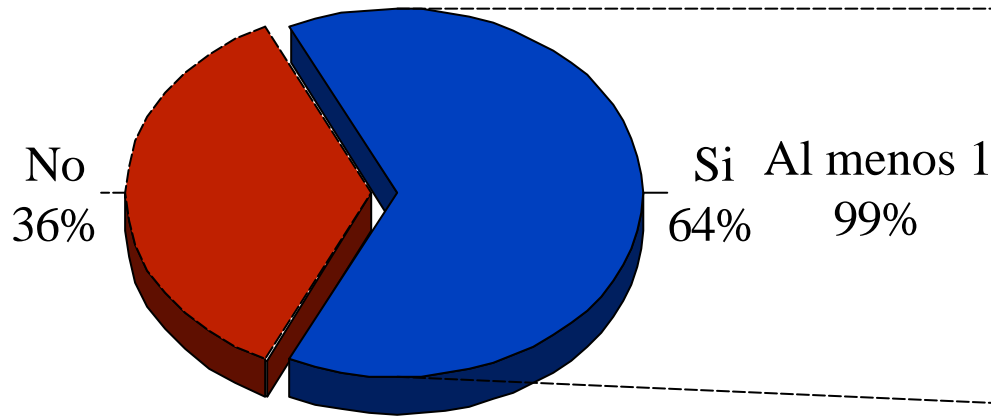
4. Interacción Social

Educación
Salud

4.1. Educación

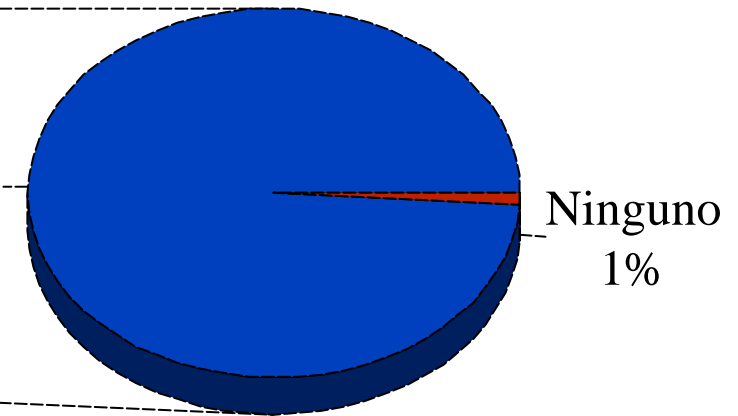
Total ciudad

¿ En el hogar hay niños en edad de estudiar (5 a 17 años) ?



Base: 1516 entrevistas.

¿ Al menos 1 asiste a un centro educativo ?

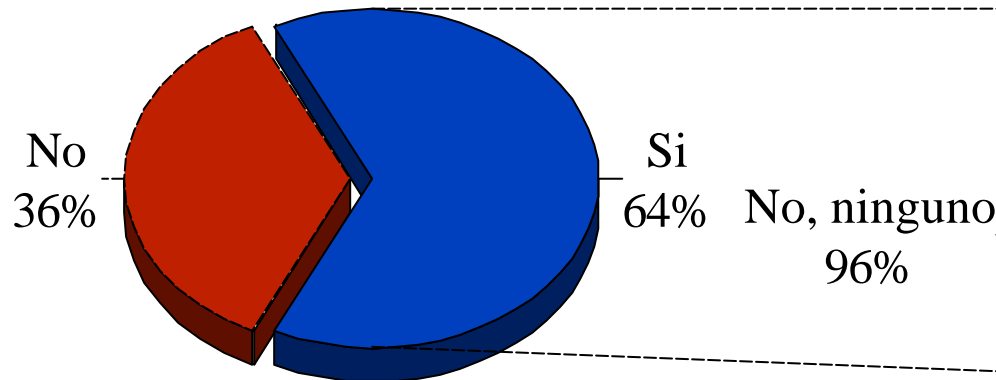


Base: 965 entrevistas.

4.1. Educación

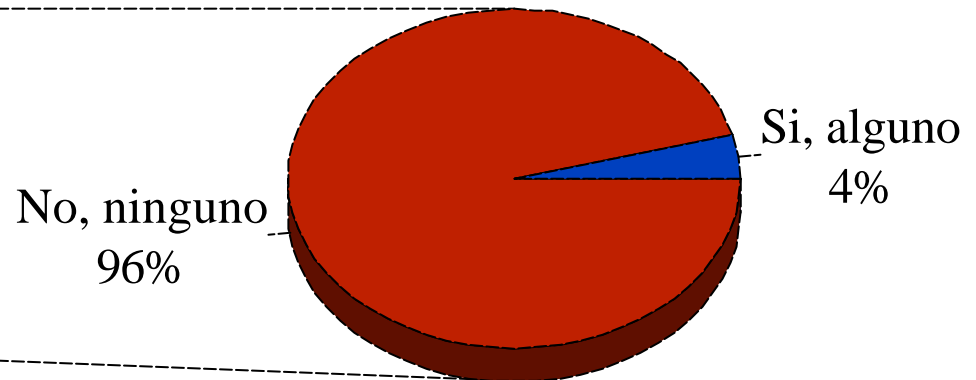
Total ciudad

¿ En el hogar hay niños en edad de estudiar (5 a 17 años) ?



Base:1516 entrevistas.

¿ Este año alguno abandonó o no pudo iniciar estudios ?

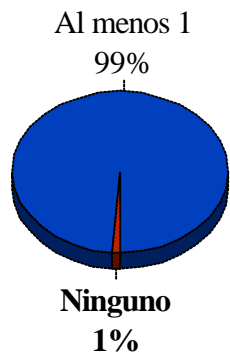


Base:957 entrevistas.

4.1. Educación

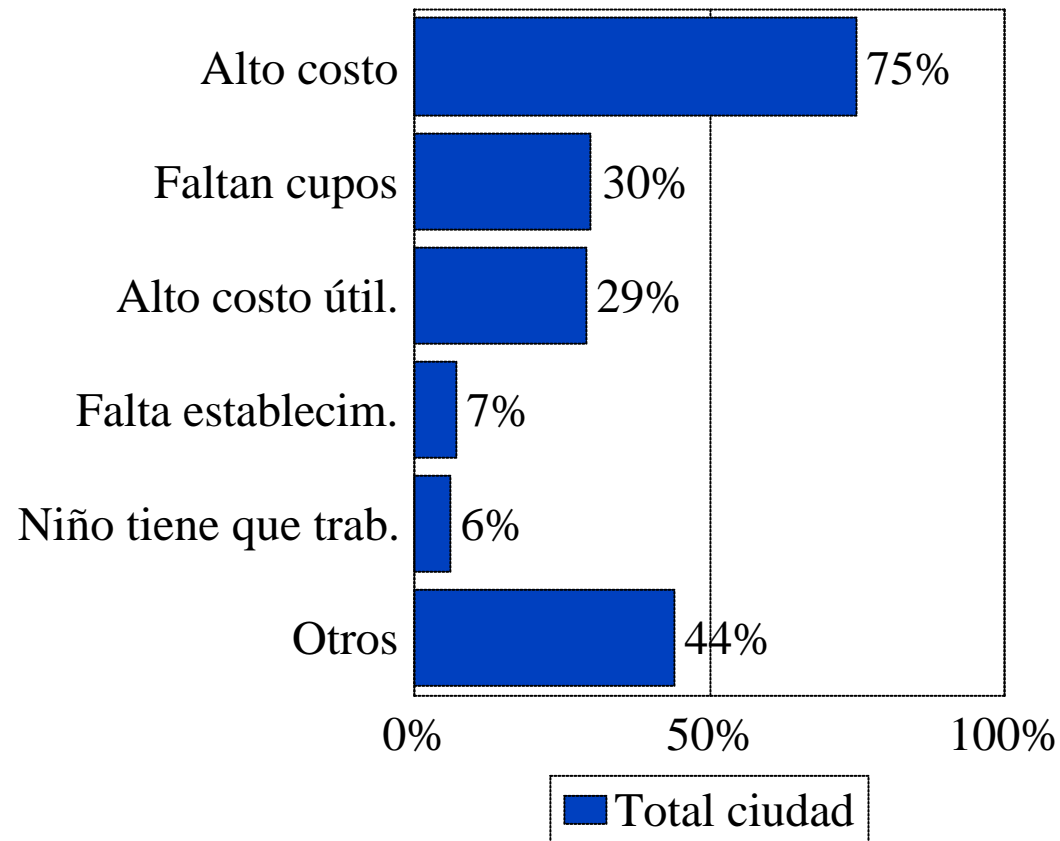
Total ciudad

¿ Al menos 1 asiste a un centro educativo ?



Base:965 entrevistas.

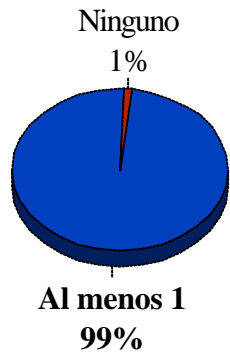
¿ Por qué no asisten a estudiar ?



4.1. Educación

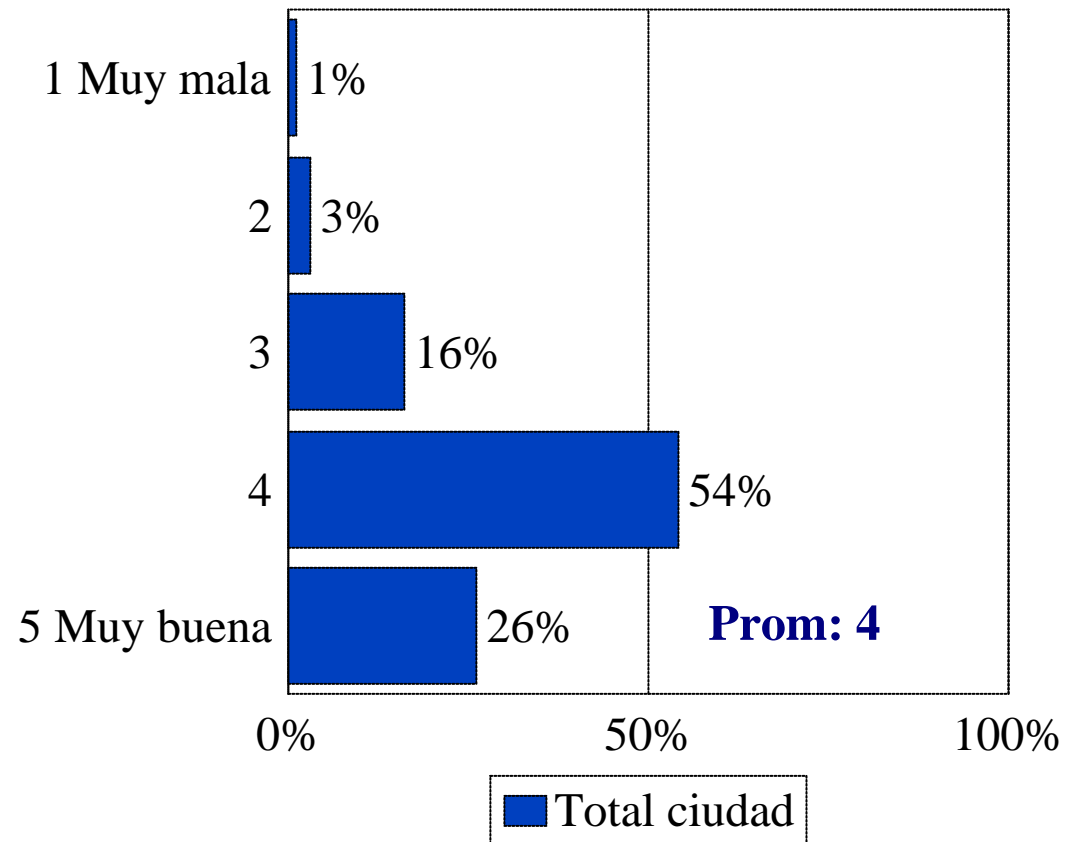
Total ciudad

¿ Al menos 1 asiste a un centro educativo ?



Base:965 entrevistas.

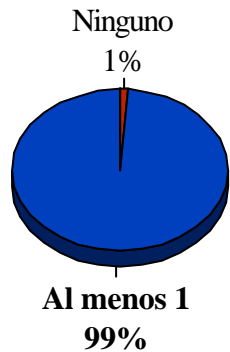
¿ Cómo califica la educación que reciben ?



4.1. Educación

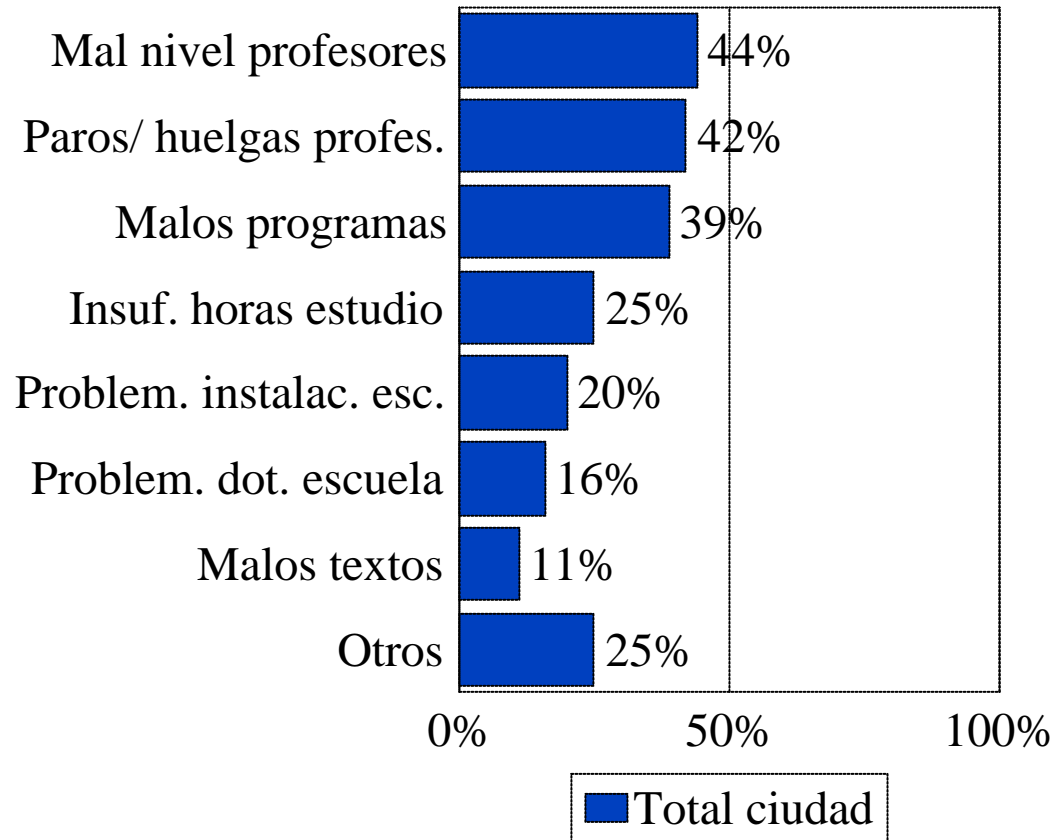
Total ciudad

¿ Al menos 1 asiste a un centro educativo ?



Base:965 entrevistas.

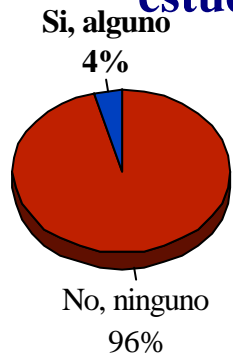
Razones (Quienes califican con 3 o menos)



4.1. Educación

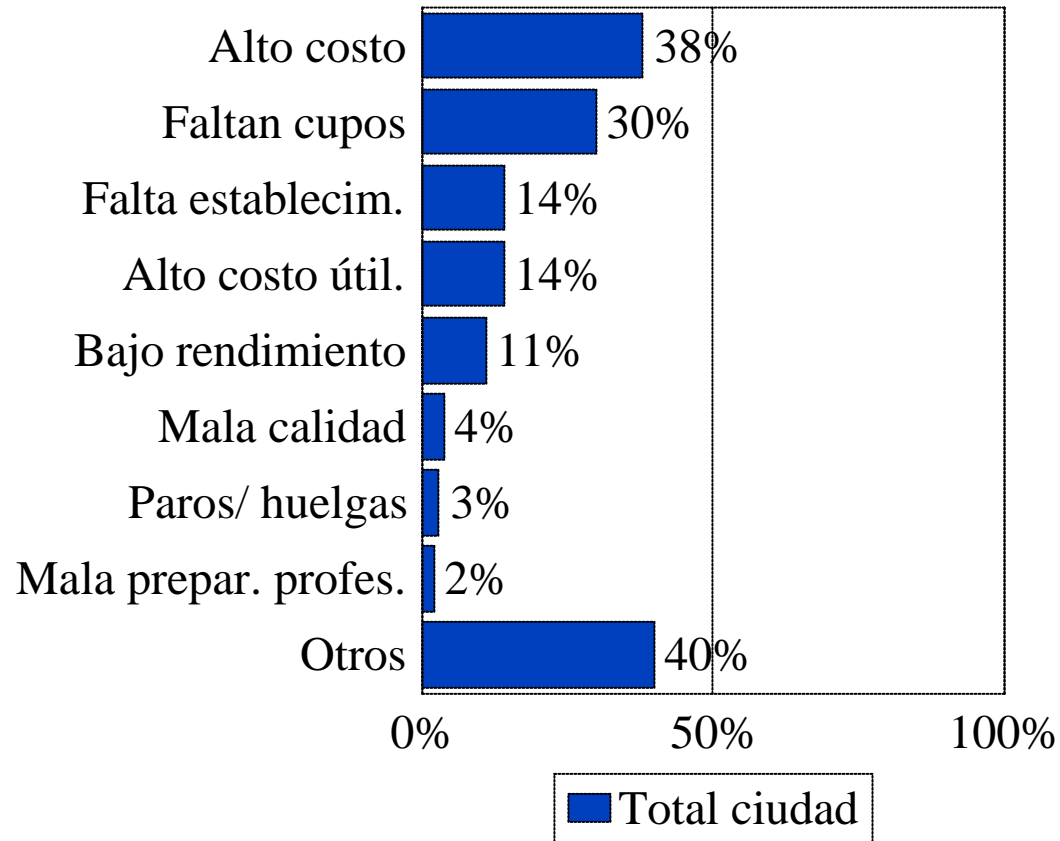
Total ciudad

¿ Este año alguno abandonó o no pudo iniciar estudios ?



Base:957 entrevistas.

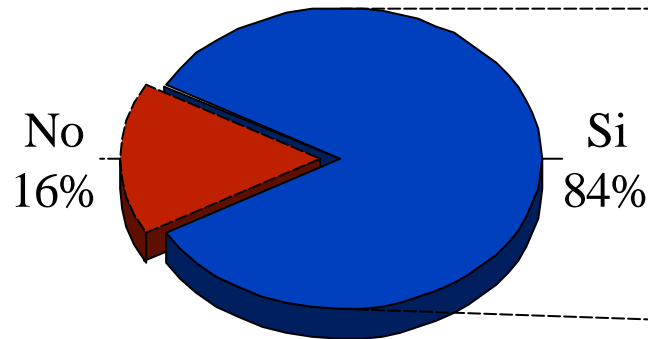
¿ Por qué abandonaron o no iniciaron ?



4.2 Salud

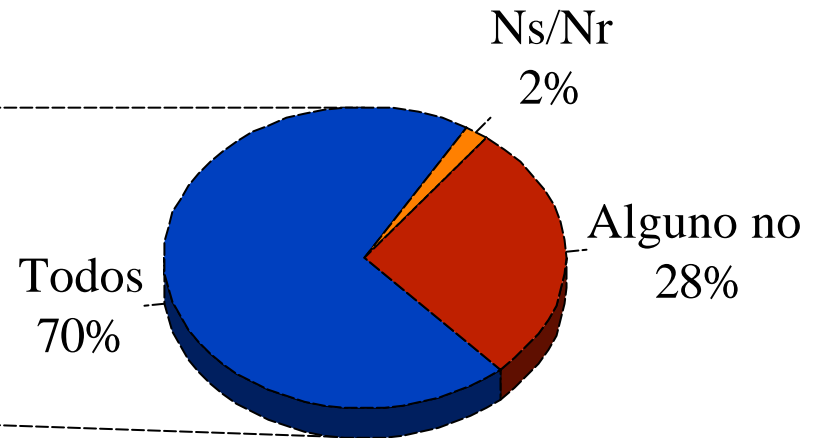
Total ciudad

¿ Alguno de los miembros de la familia cuenta con carnet de afiliación a algún sistema de salud ?



Base: 1516 entrevistas.

¿ Todos cuentan con carnet, o alguno no tiene ?

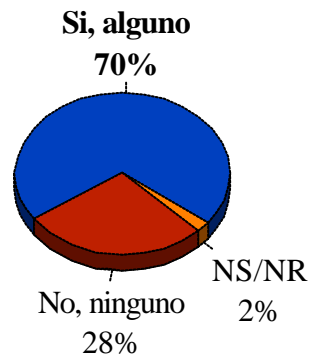


Base: 1281 entrevistas.

4.2 Salud

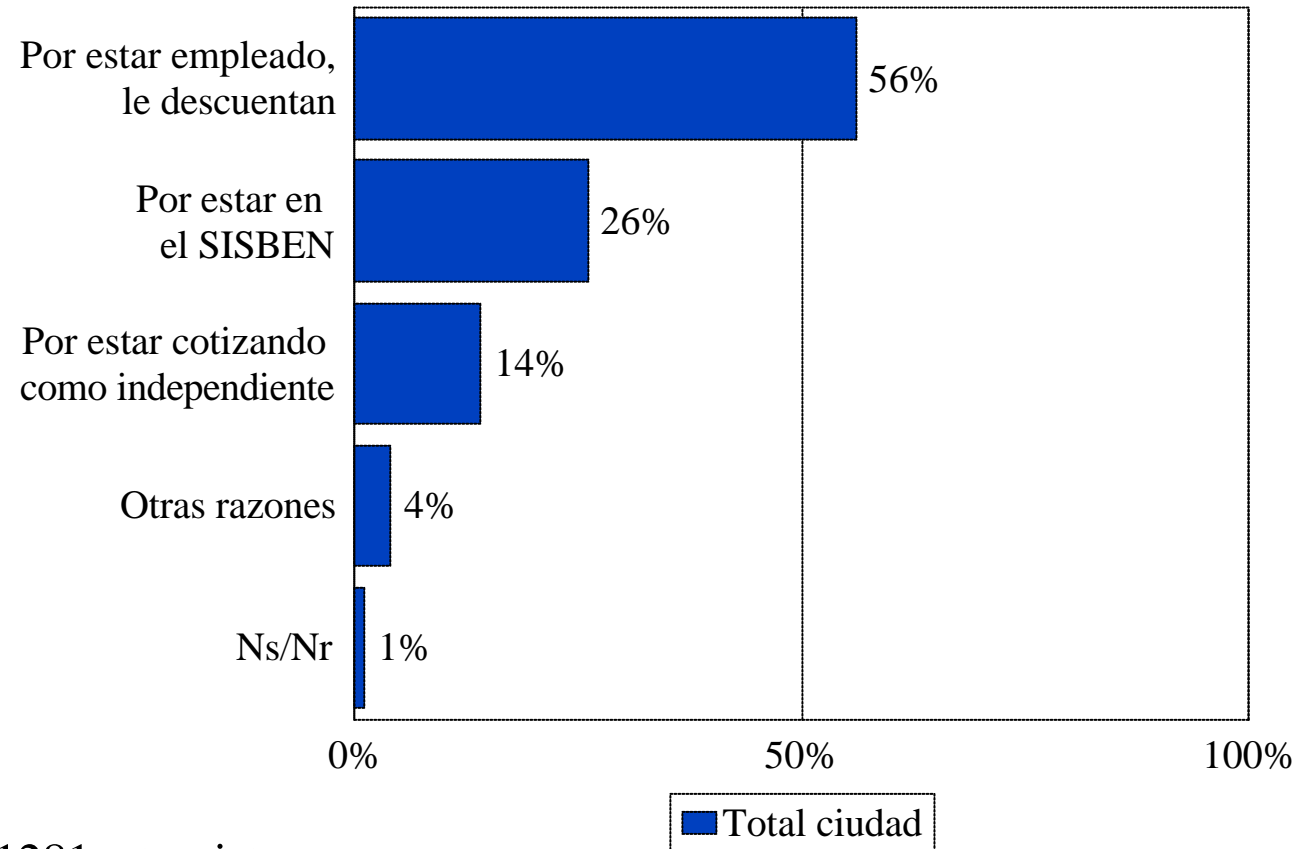
Total ciudad

¿ Al menos 1 cuenta con carnet de afiliación ?



Base:1281 entrevistas.

¿ Y la afiliación de la familia es ?

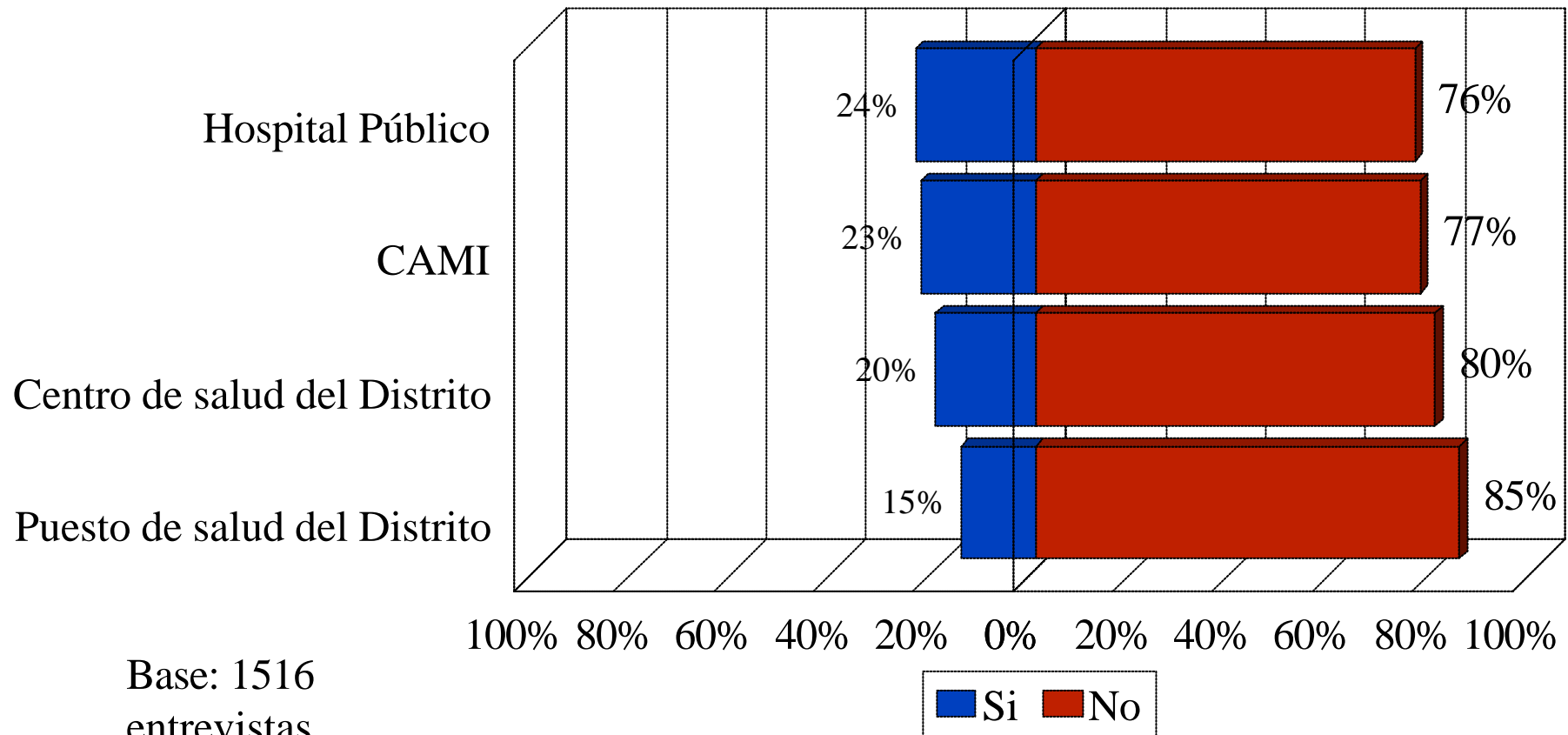


Base:1281 entrevistas.

4.2 Salud

Total ciudad

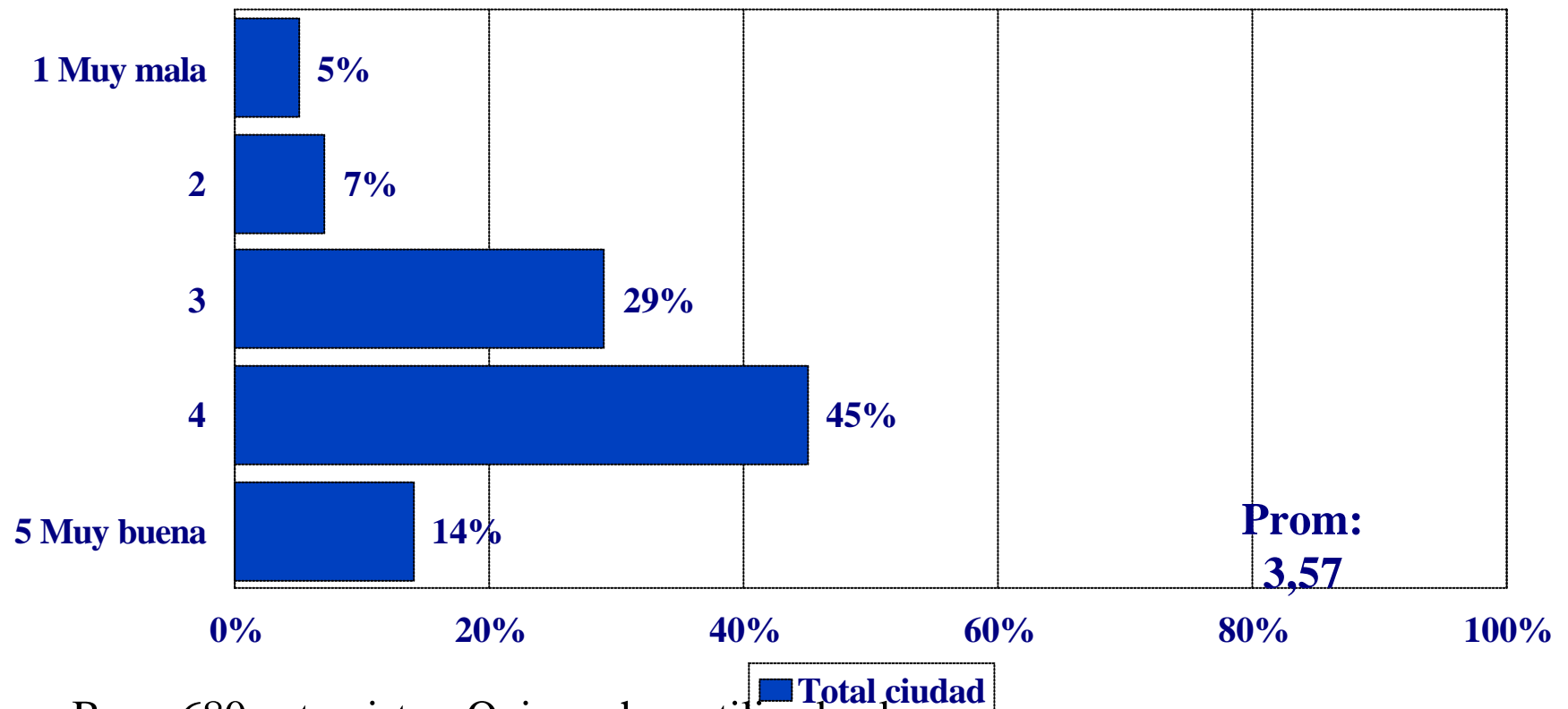
¿En los últimos 5 meses Ud. o alguien de su familia ha acudido a alguna de las siguientes entidades ?



4.2 Salud

Total ciudad

¿ Cómo califica Ud. la atención y el servicio en general que ha recibido en las entidades que ha utilizado ?

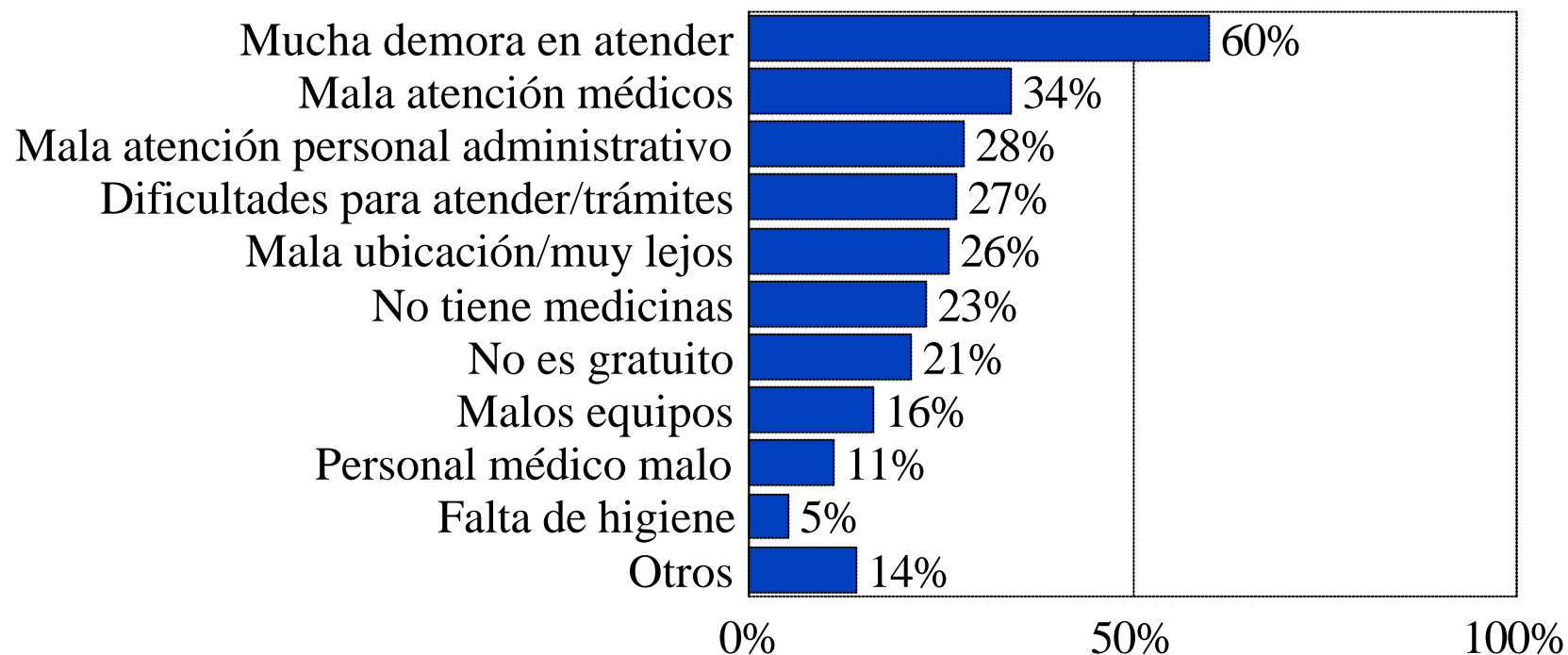


Base: 680 entrevistas. Quienes han utilizado el servicio.

4.2 Salud

Total ciudad

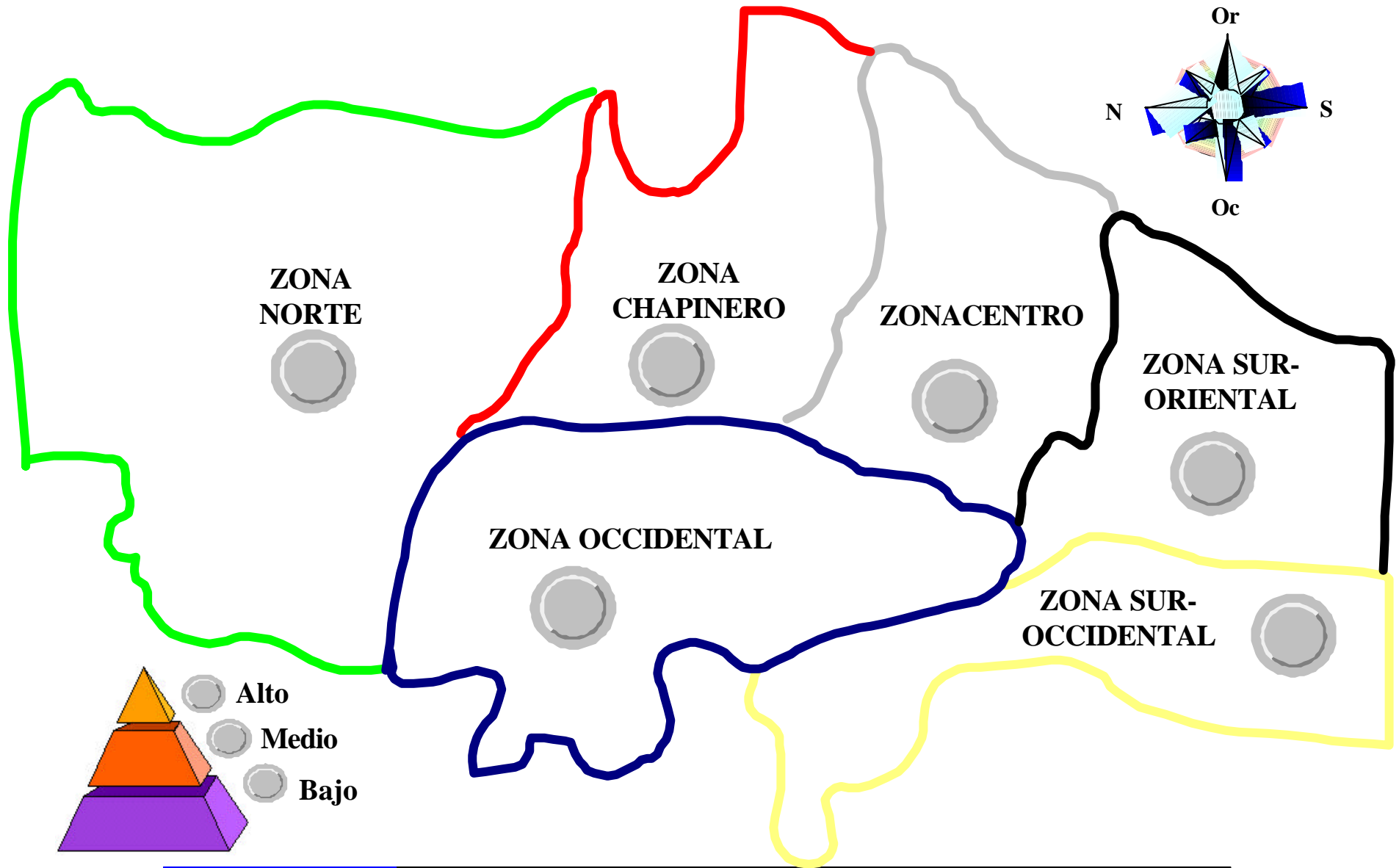
¿ Por que razón califica a sí el servicio ?
Quienes lo califican con 3 o menos



Base: 277 entrevistas. Quienes han utilizado el servicio.

Total ciudad

Mapa de la ciudad

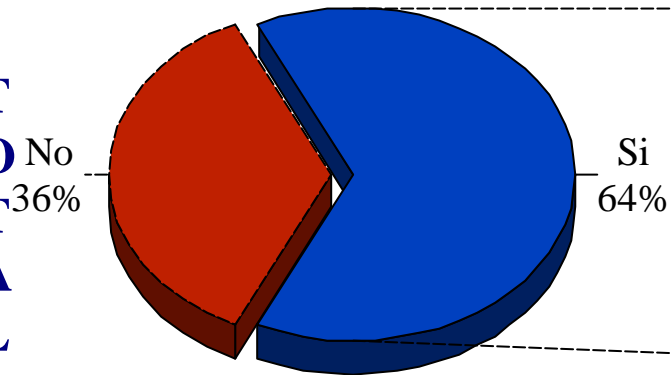


4.1. Educación

Zona Occidental

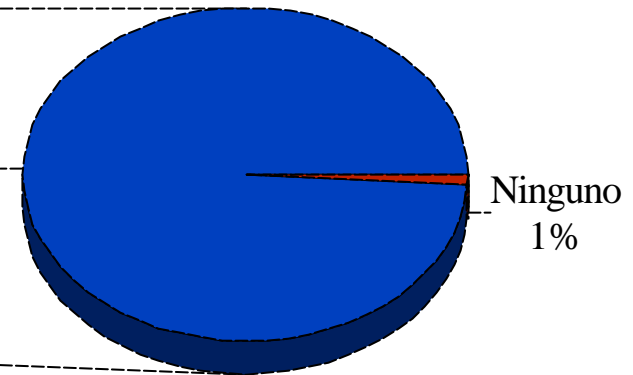
¿ En el hogar hay niños en edad de estudiar (5 a 17 años) ?

T
O
T
A
L

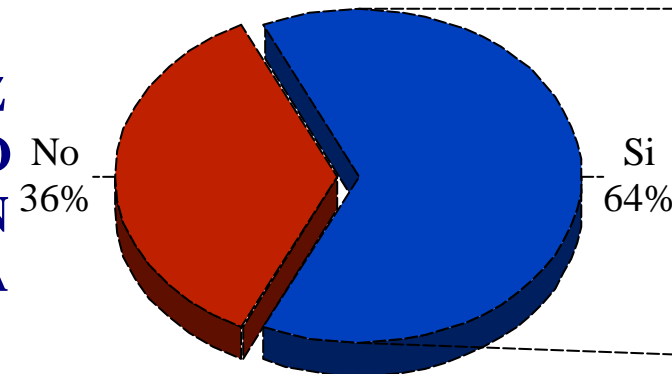


¿ Al menos 1 asiste a un centro educativo ?

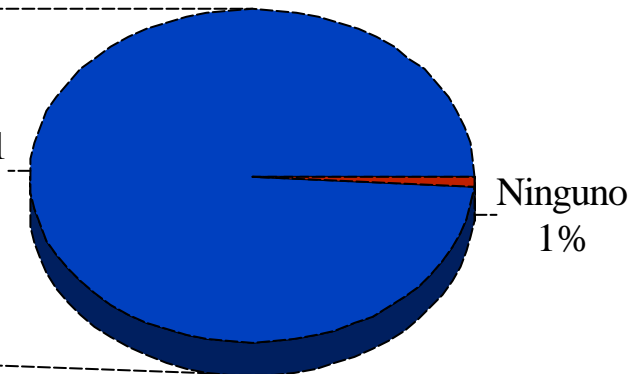
Al menos 1
99%



Z
O
N
A



Al menos 1
99%

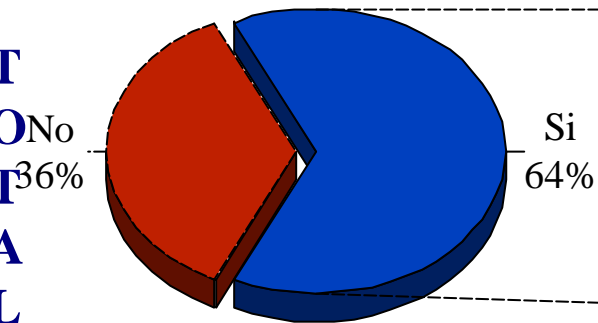


4.1. Educación

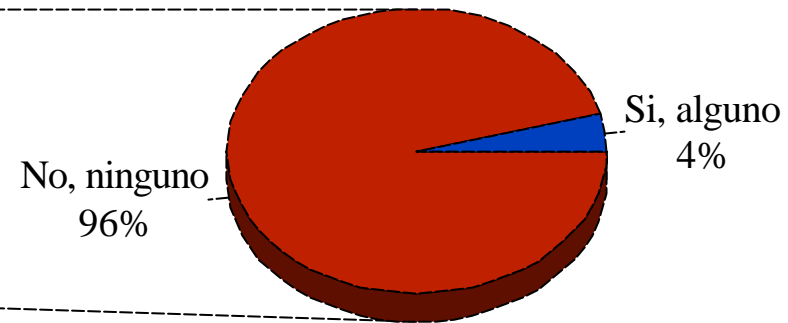
Zona Occidental

¿ En el hogar hay niños en edad de estudiar (5 a 17 años) ?

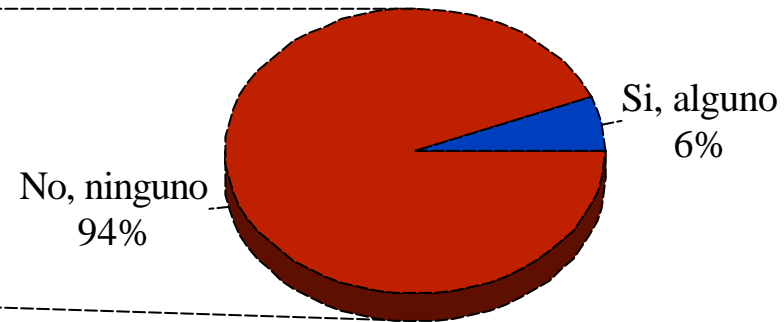
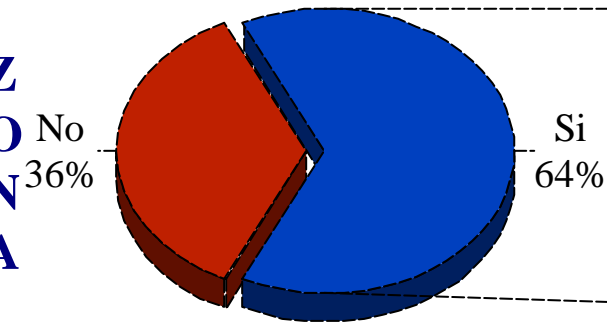
TOTAL



¿ Este año alguno abandonó o no pudo iniciar estudios ?



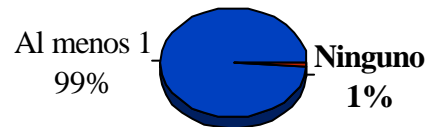
ZONAS



4.1. Educación

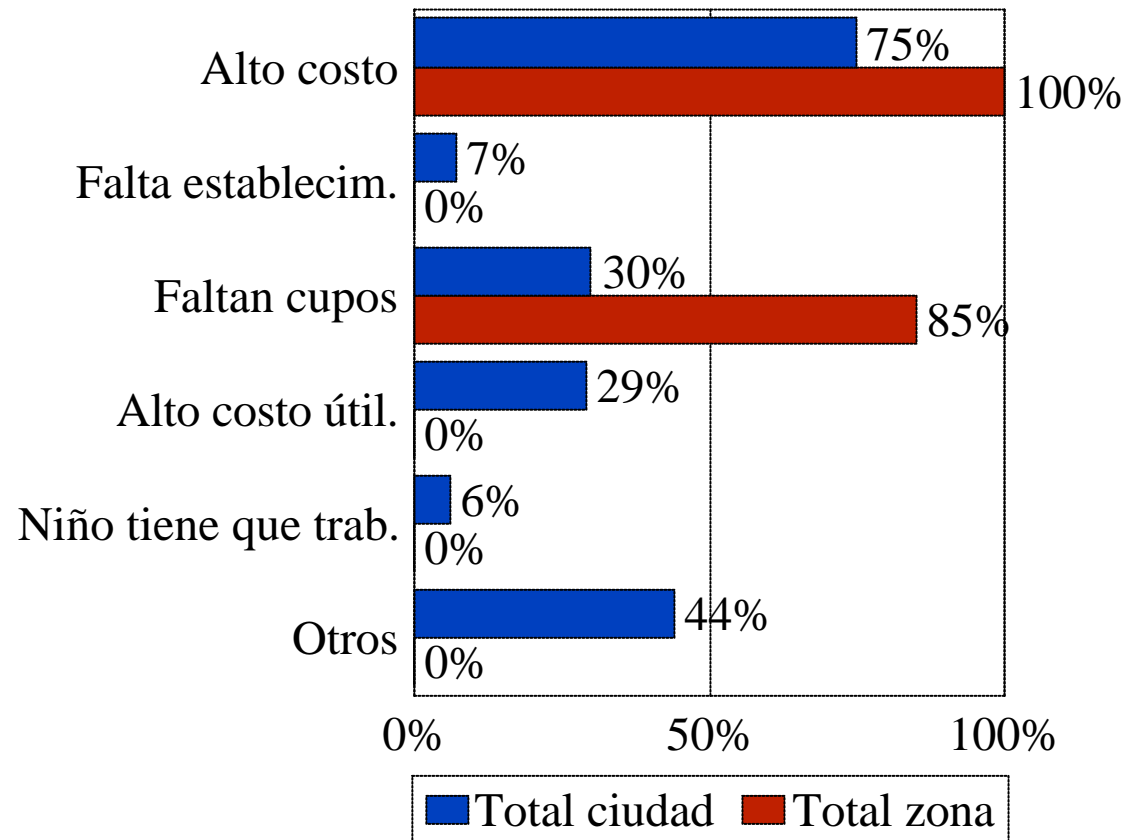
Zona Occidental

¿ Al menos 1 asiste a un centro educativo ?
(Zona)



Base: 288 entrevistas.

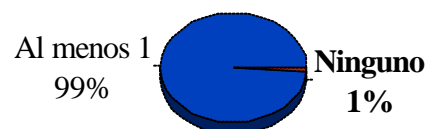
¿ Por qué no asisten a estudiar ?



4.1. Educación

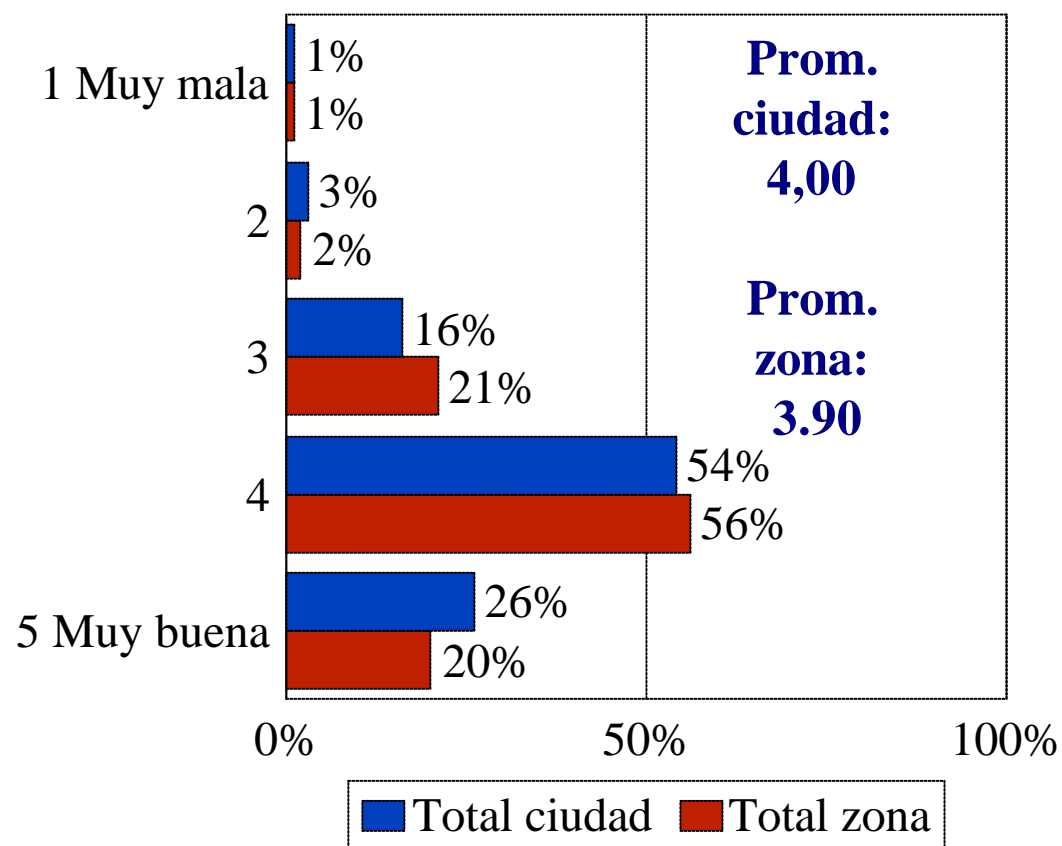
Zona Occidental

¿ Al menos 1 asiste a un centro educativo ?
(Zona)



Base: 288 entrevistas.

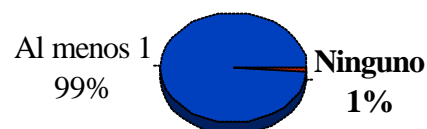
¿ Cómo califica la educación que reciben ?



4.1. Educación

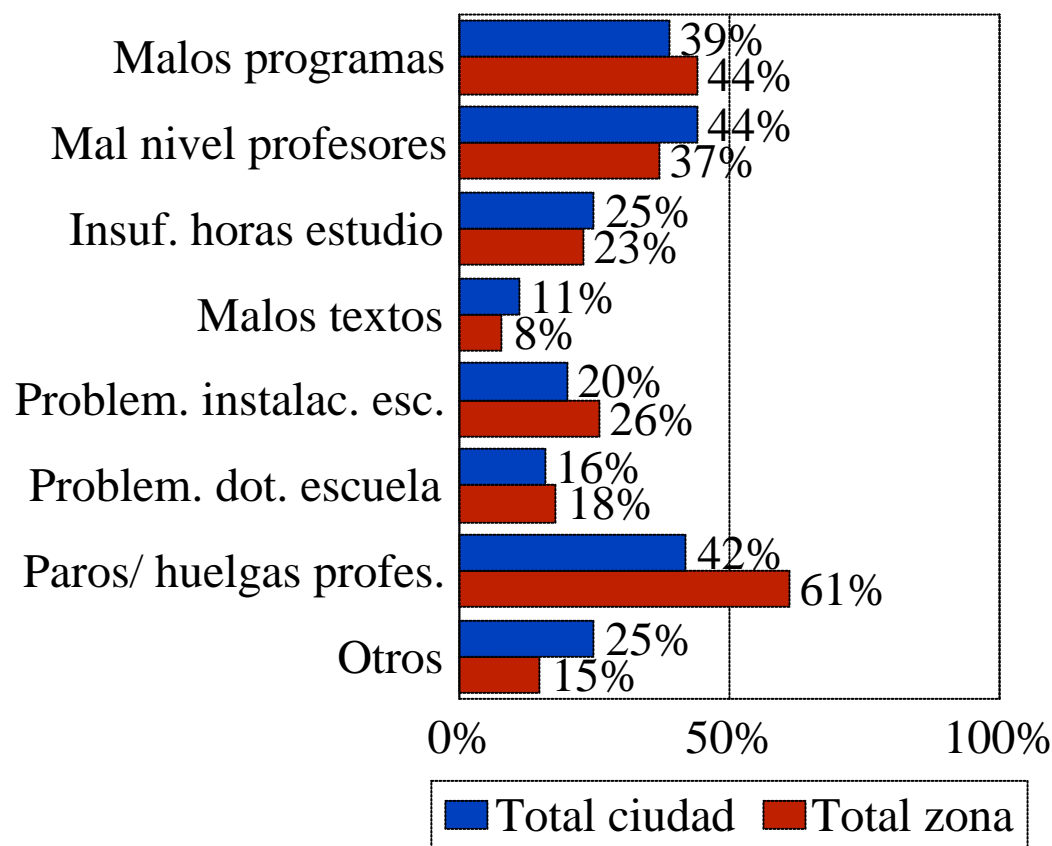
Zona Occidental

¿ Al menos 1 asiste a un centro educativo ?
(Zona)



Base: 288 entrevistas.

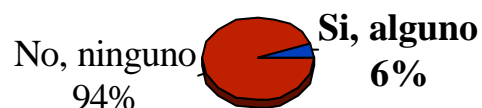
Razones (Quienes califican con 3 o menos)



4.1. Educación

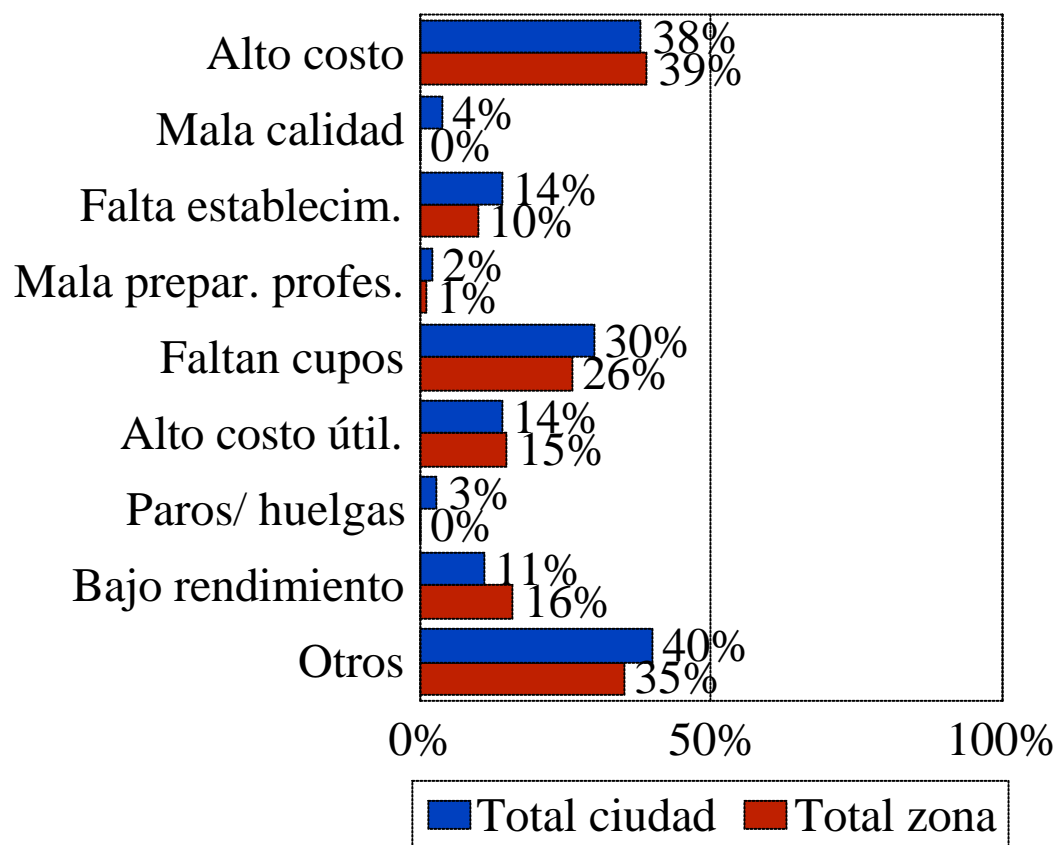
Zona Occidental

¿ Este año alguno abandonó o no pudo iniciar estudios ?
(Zona)



Base:286 entrevistas.

¿ Por qué abandonaron o no iniciaron ?

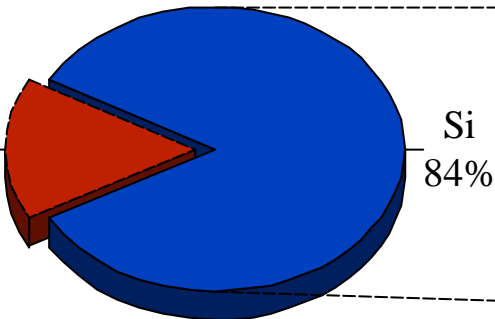


4.2 Salud

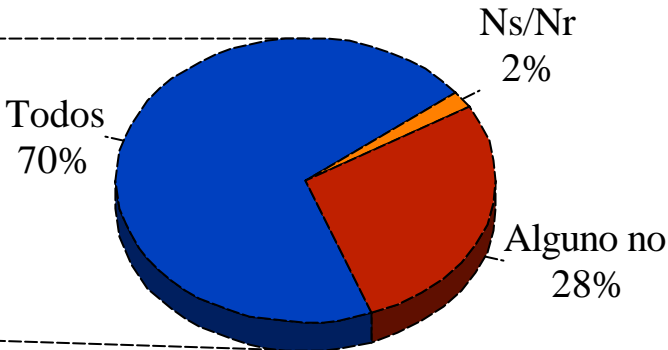
Zona Occidental

T
O
T
A
L

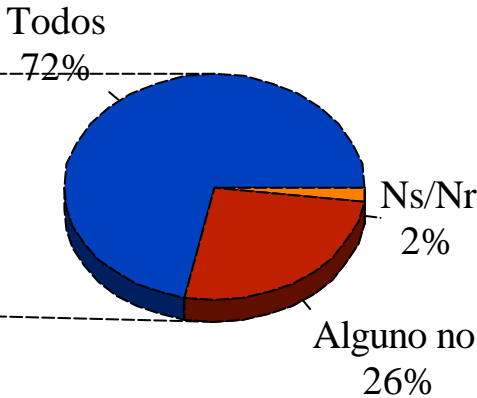
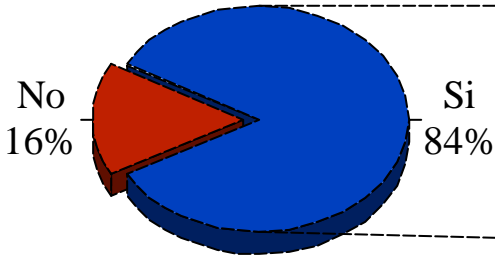
¿ Alguno de los miembros de la familia cuenta con carnet de afiliacion a algun sistema de salud ?



¿ Todos cuentan con carnet, o alguno no tiene ?



Z
O
N
A

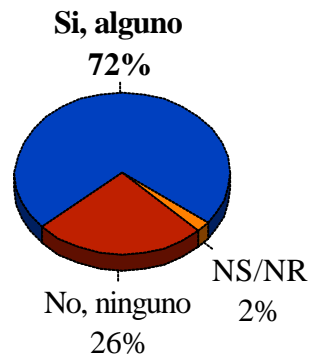


4.2 Salud

Zona Occidental

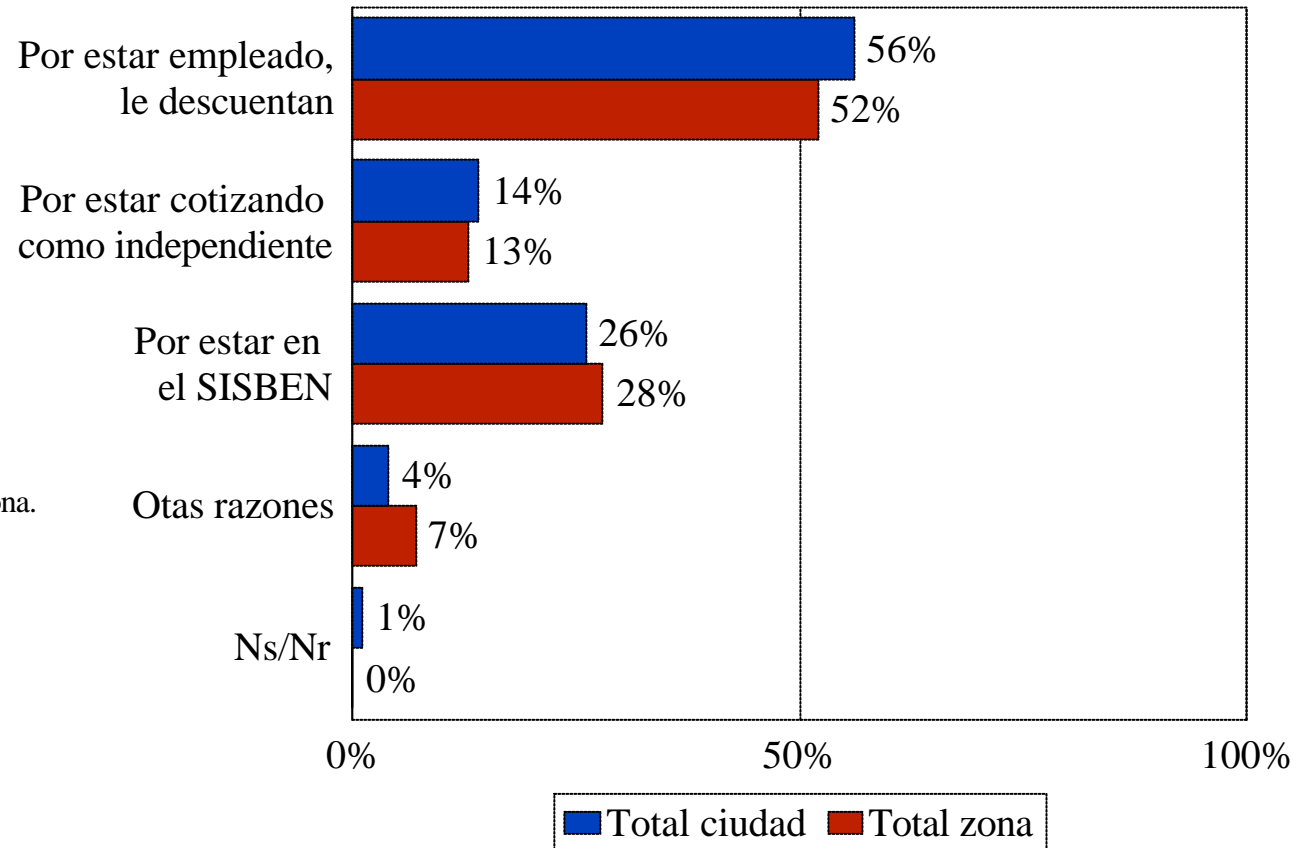
¿ Al menos 1 cuenta con carnet de afiliación ?

(Zona)



Base:379 entrevistas en la zona.

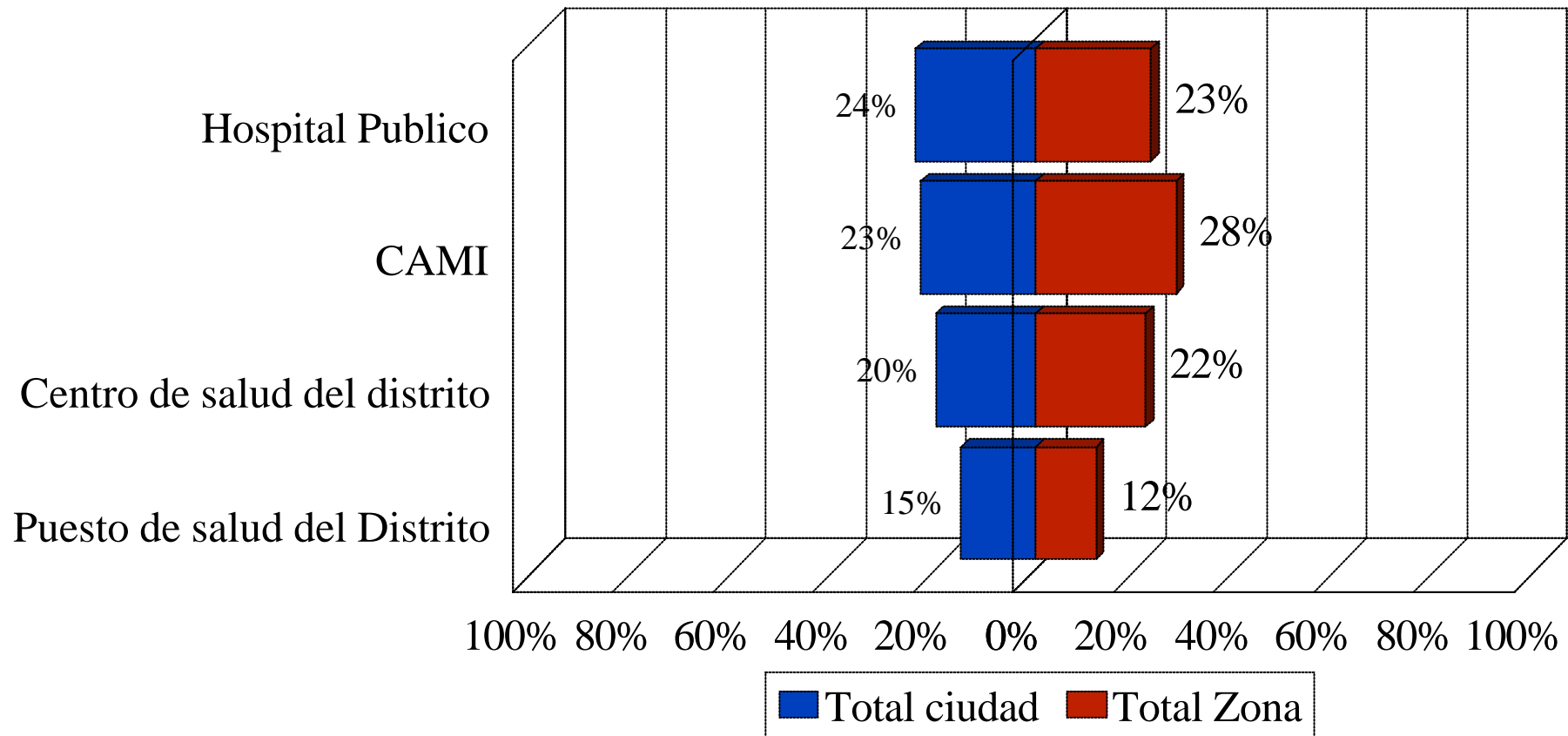
¿ Y la afiliación de la familia es ?



4.2 Salud

Zona Occidental

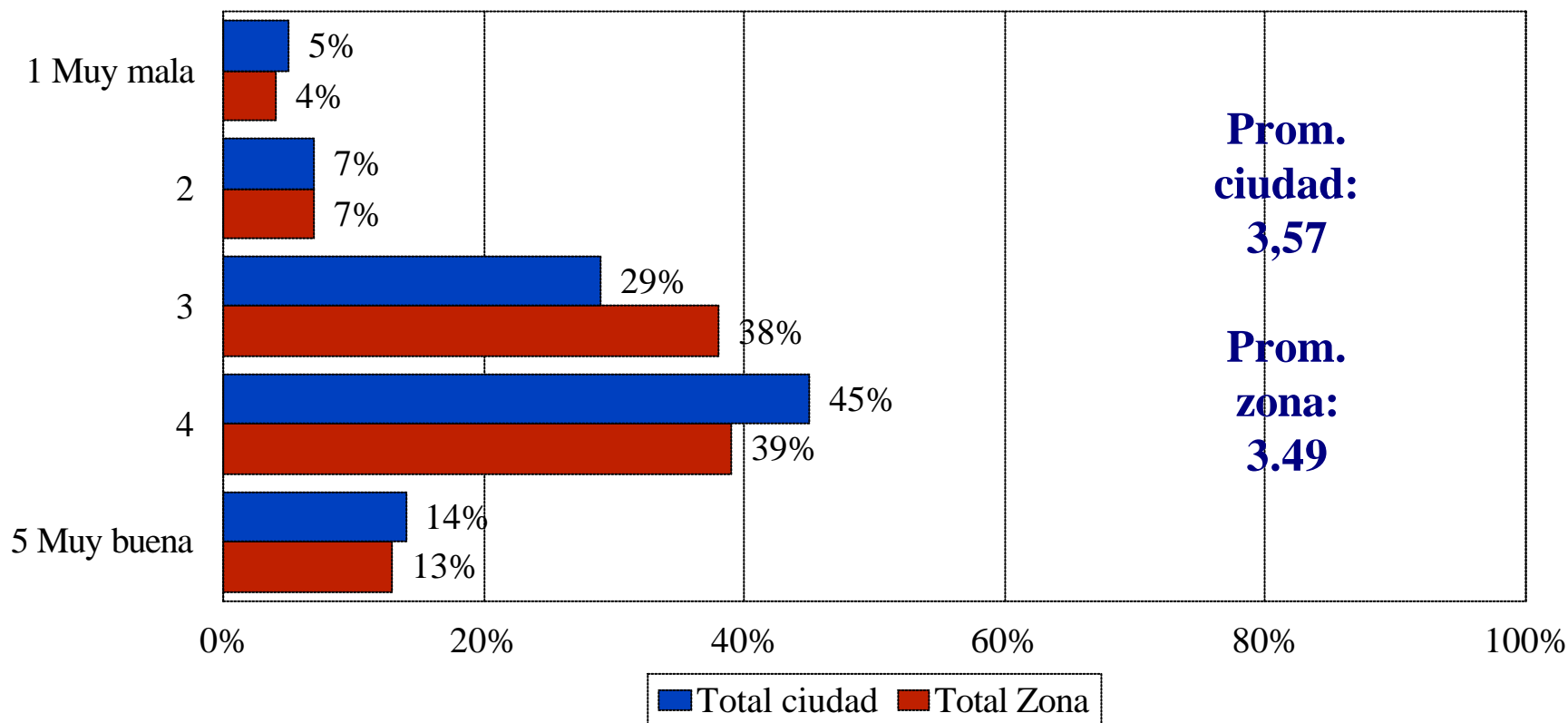
¿En los últimos 5 meses Ud o alguien de su familia ha acudido a alguna de las siguientes entidades ? (Quienes responden que SI)



4.2 Salud

Zona Occidental

¿ Cómo califica Ud. la atención y el servicio en general que ha recibido en las entidades que ha utilizado ?

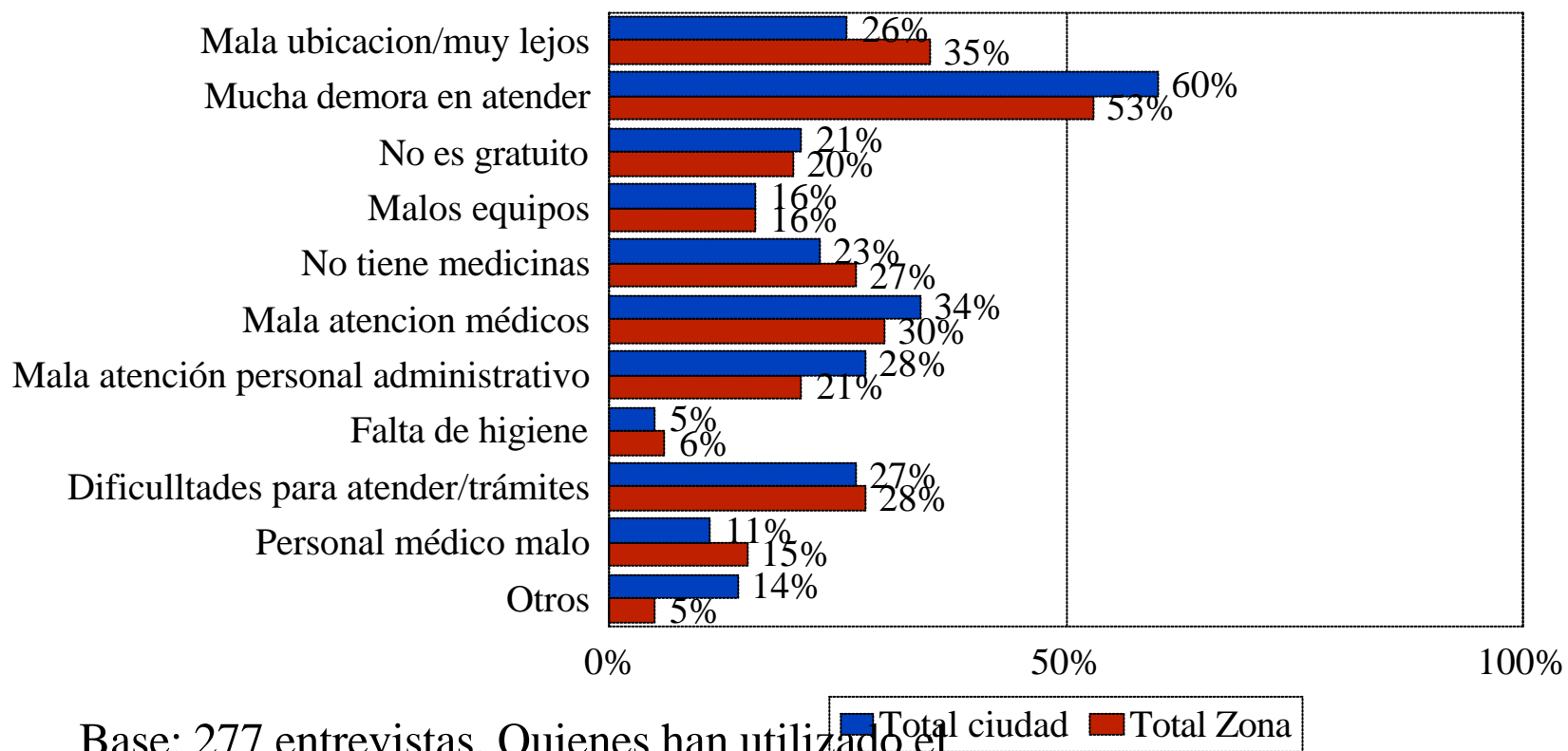


Base: Quienes han utilizado el servicio.

4.2 Salud

Zona Occidental

¿ Por que razon califica así el servicio ?
 Quienes lo califican con 3 o menos



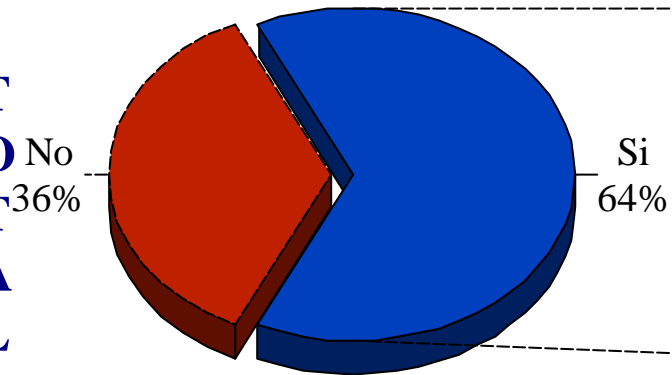
Base: 277 entrevistas. Quienes han utilizado el servicio.

4.1. Educación

Zona Sur-Occidental

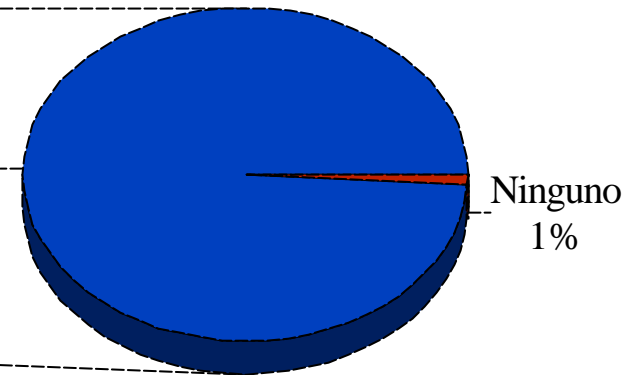
¿ En el hogar hay niños en edad de estudiar (5 a 17 años) ?

T
O
T
A
L

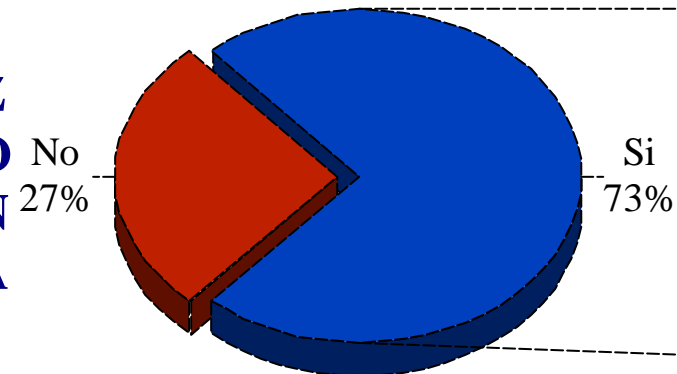


¿ Al menos 1 asiste a un centro educativo ?

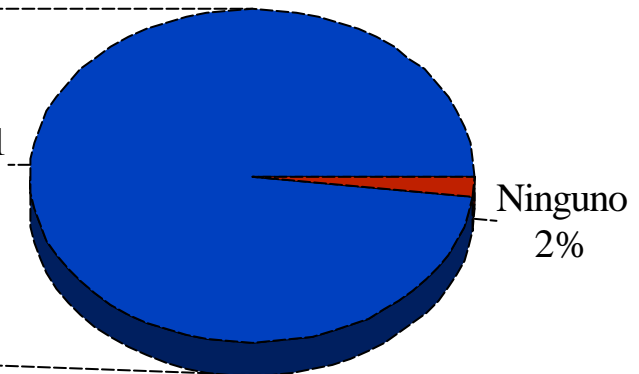
Al menos 1
99%



Z
O
N
A



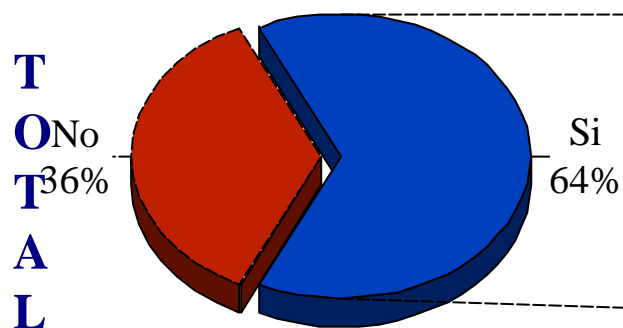
Al menos 1
98%



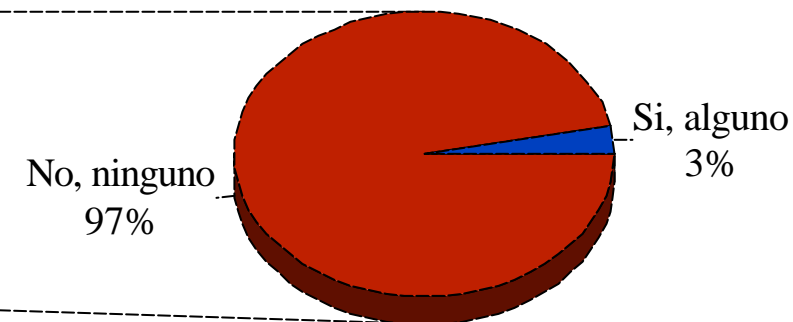
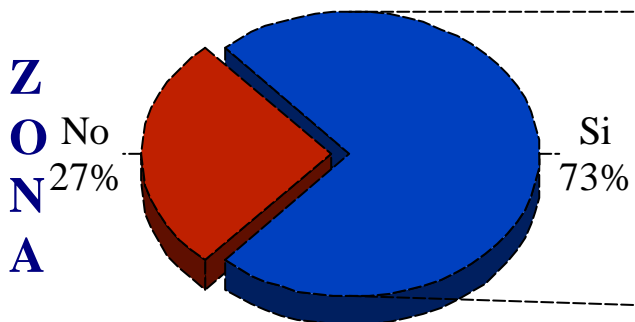
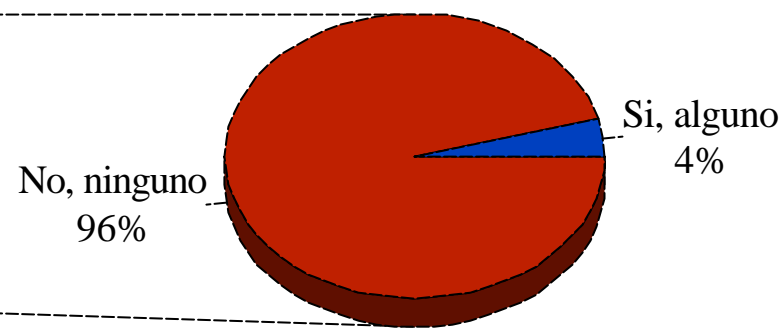
4.1. Educación

Zona Sur-Occidental

¿ En el hogar hay niños en edad de estudiar (5 a 17 años) ?



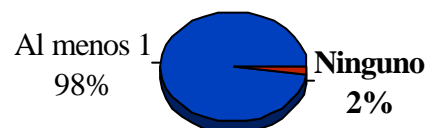
¿ Este año alguno abandonó o no pudo iniciar estudios ?



4.1. Educación

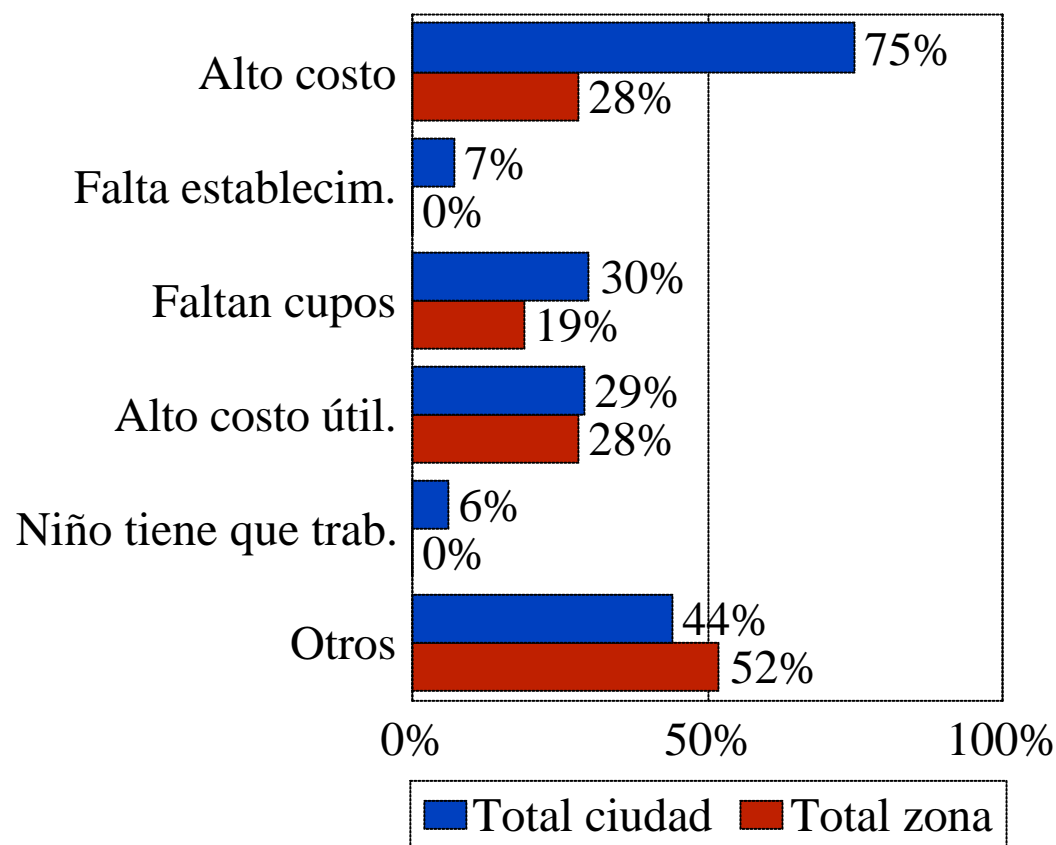
Zona Sur-Occidental

¿ Al menos 1 asiste a un centro educativo ?
(Zona)



Base:166 entrevistas.

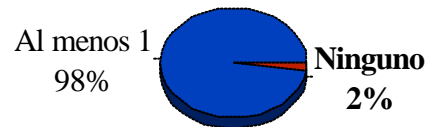
¿ Por qué no asisten a estudiar ?



4.1. Educación

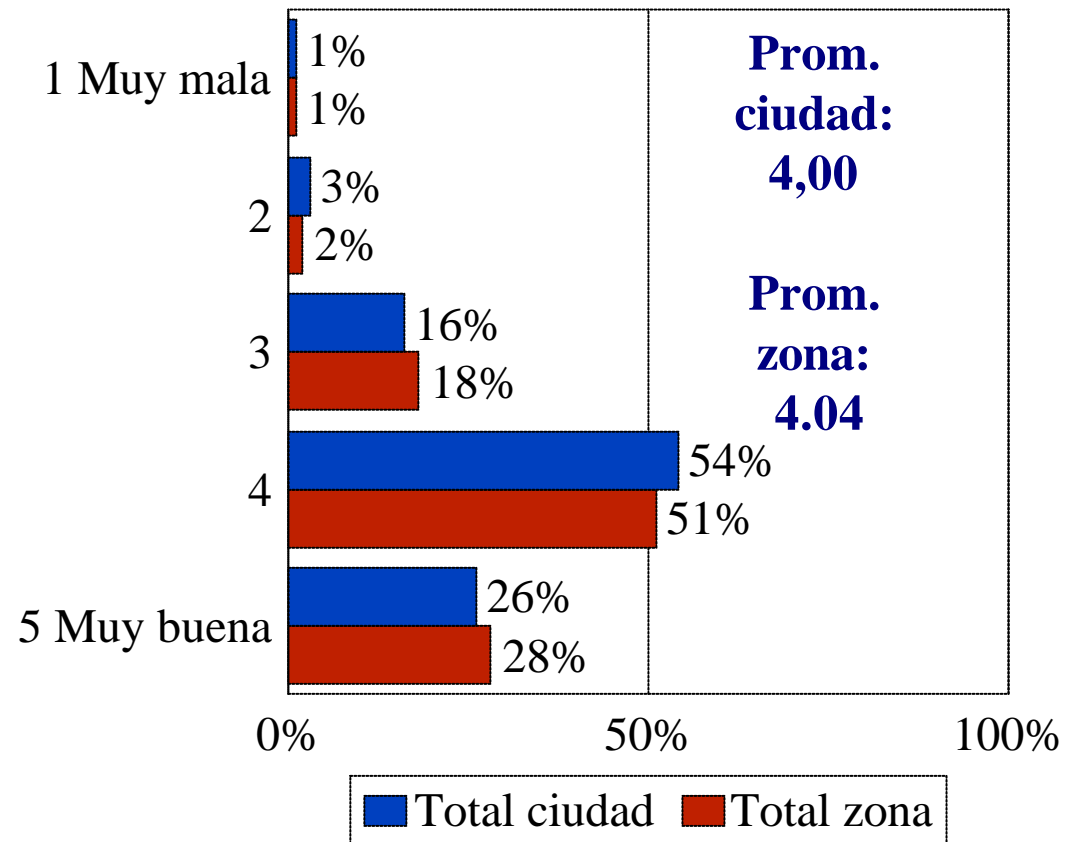
Zona Sur-Occidental

¿ Al menos 1 asiste a un centro educativo ?
(Zona)



Base:166 entrevistas.

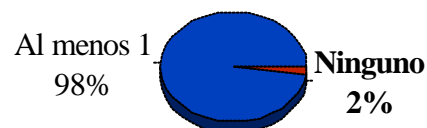
¿ Cómo califica la educación que reciben ?



4.1. Educación

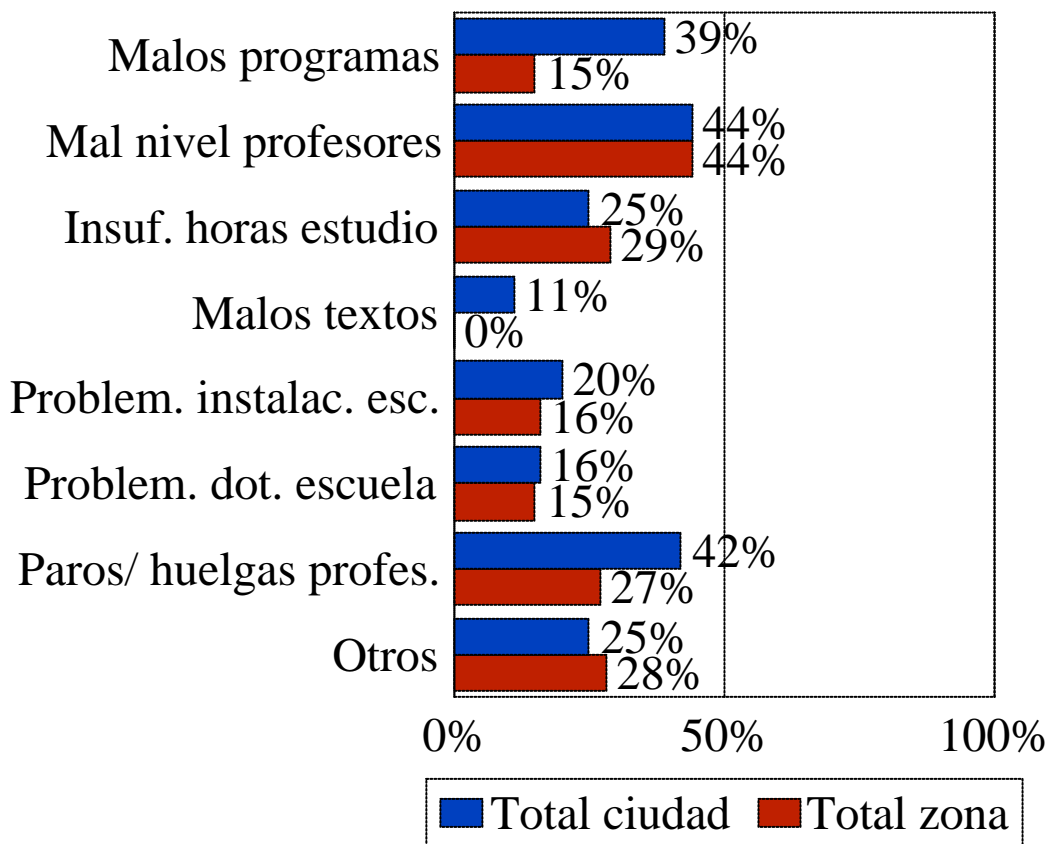
Zona Sur-Occidental

¿ Al menos 1 asiste a un centro educativo ?
(Zona)



Base:166 entrevistas.

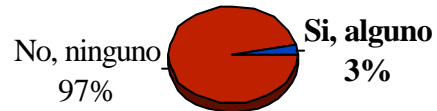
Razones (Quienes califican con 3 o menos)



4.1. Educación

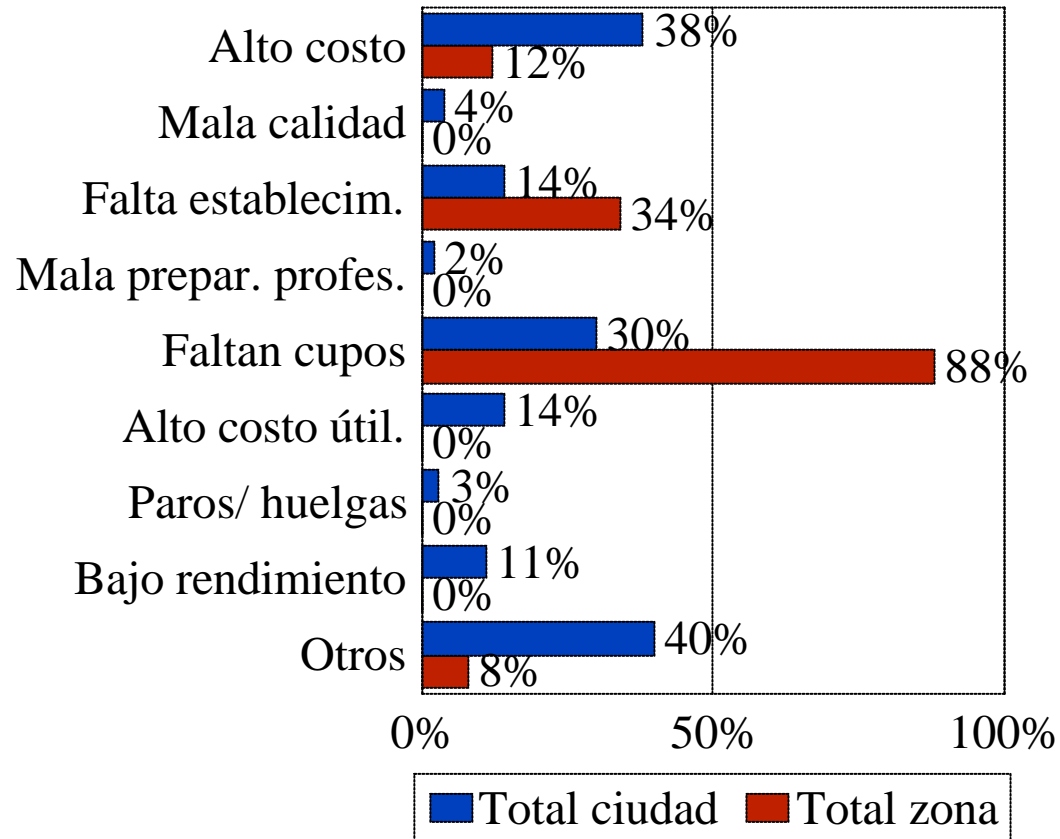
Zona Sur-Occidental

¿ Este año alguno abandonó o no pudo iniciar estudios ?
(Zona)



Base:166 entrevistas.

¿ Por qué abandonaron o no iniciaron ?

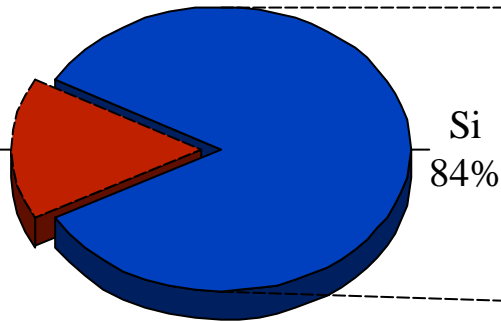


4.2 Salud

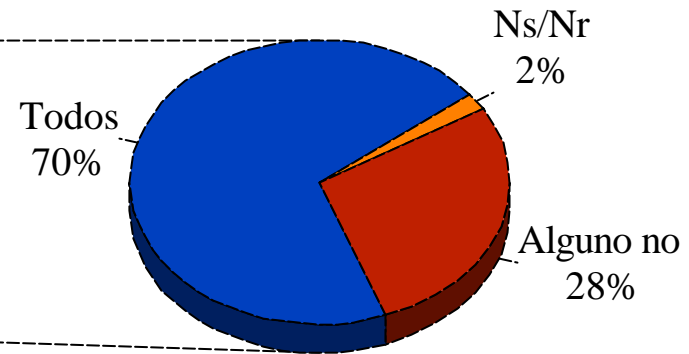
Zona Sur-Occidental

T
O
T
A
L

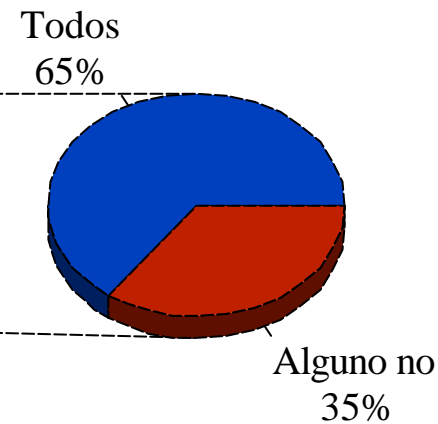
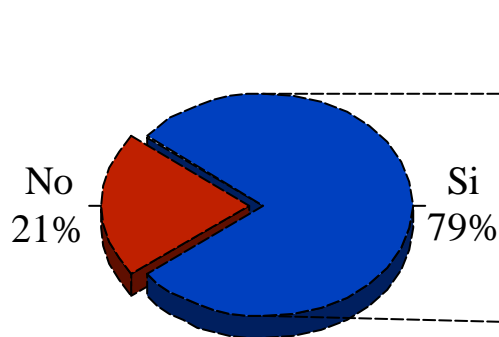
¿ Alguno de los miembros de la familia cuenta con carnet de afiliacion a algun sistema de salud ?



¿ Todos cuentan con carnet, o alguno no tiene ?



Z
O
N
A

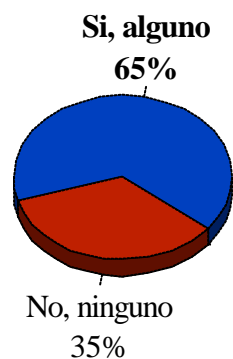


4.2 Salud

Zona Sur-Occidental

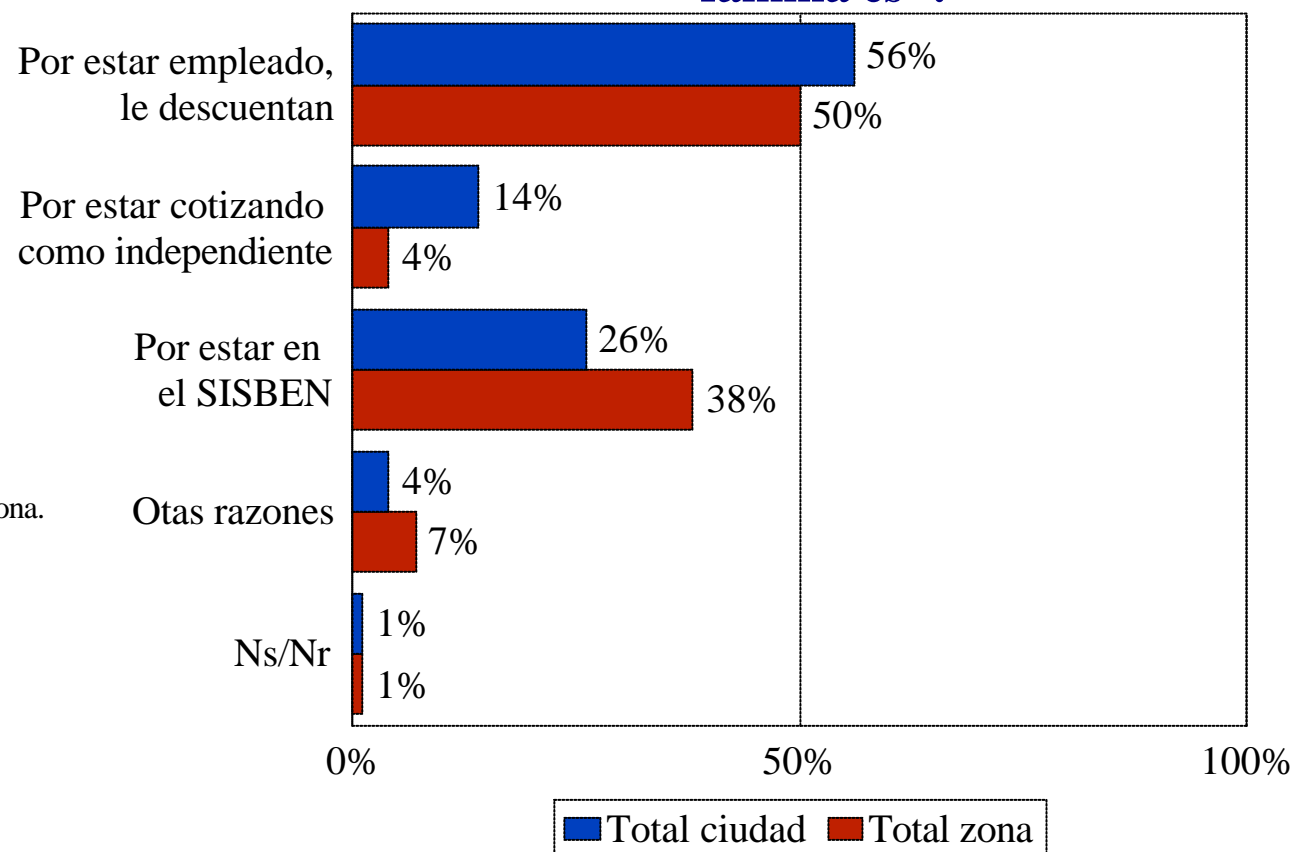
¿ Al menos 1 cuenta con carnet de afiliación ?

(Zona)



Base: 182 entrevistas en la zona.

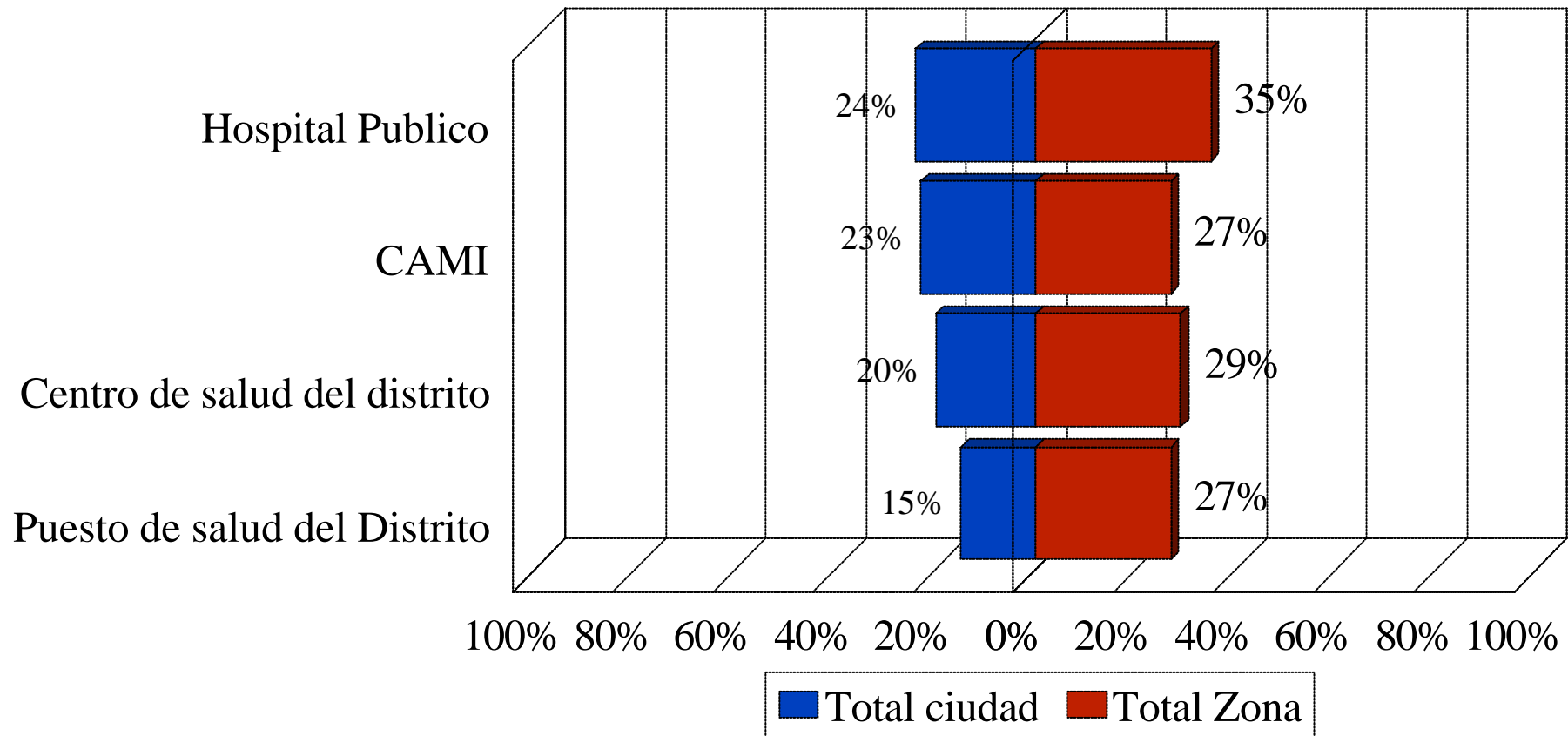
¿ Y la afiliación de la familia es ?



4.2 Salud

Zona Sur-Occidental

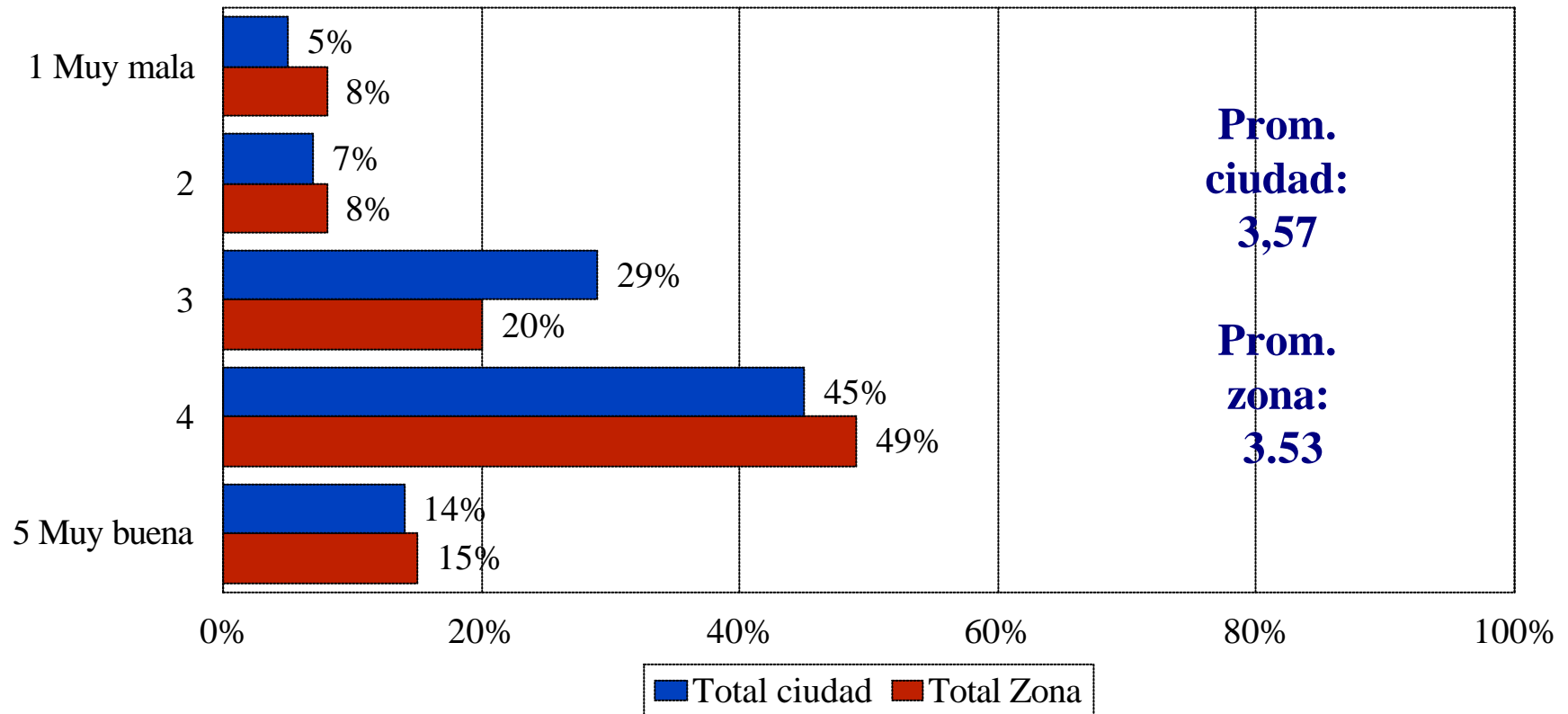
¿En los últimos 5 meses Ud o alguien de su familia ha acudido a alguna de las siguientes entidades ? (Quienes responden que SI)



4.2 Salud

Zona Sur-Occidental

¿ Cómo califica Ud. la atencion y el servicio en general que ha recibido en las entidades que ha utilizado ?

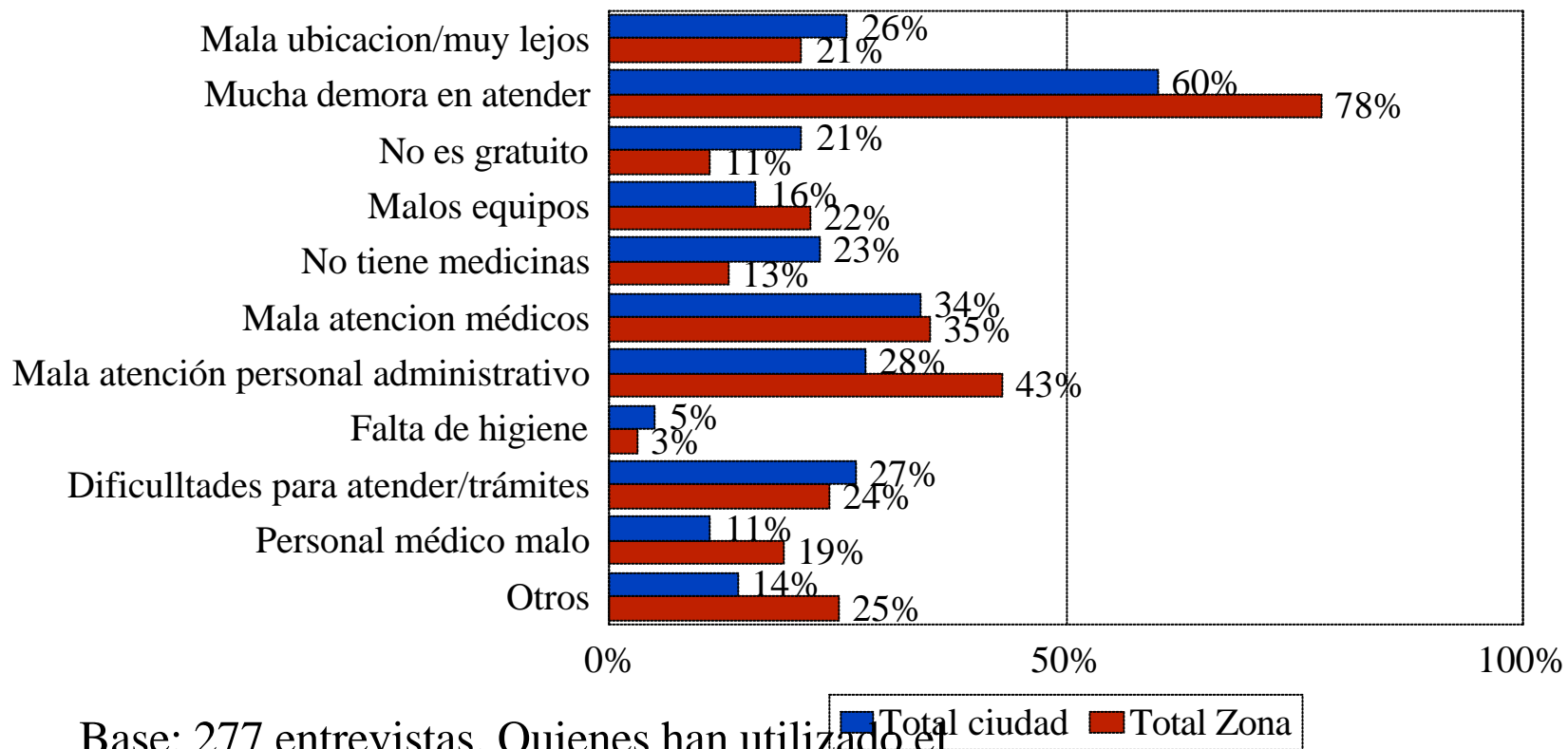


Base: Quienes han utilizado el servicio.

4.2 Salud

Zona Sur-Occidental

¿ Por que razon califica así el servicio ?
 Quienes lo califican con 3 o menos



Base: 277 entrevistas. Quienes han utilizado el servicio.

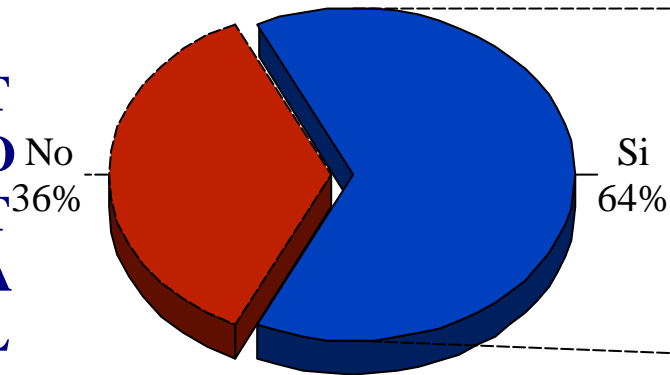


4.1. Educación

Zona Sur-Oriental

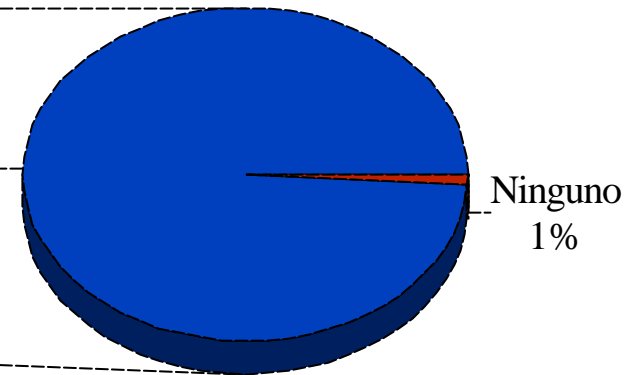
¿ En el hogar hay niños en edad de estudiar (5 a 17 años) ?

T
O
T
A
L

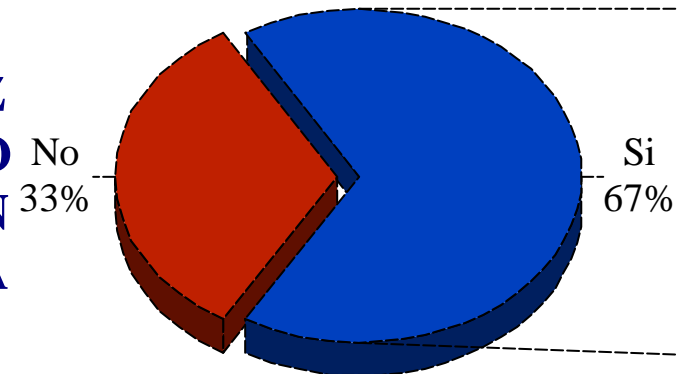


¿ Al menos 1 asiste a un centro educativo ?

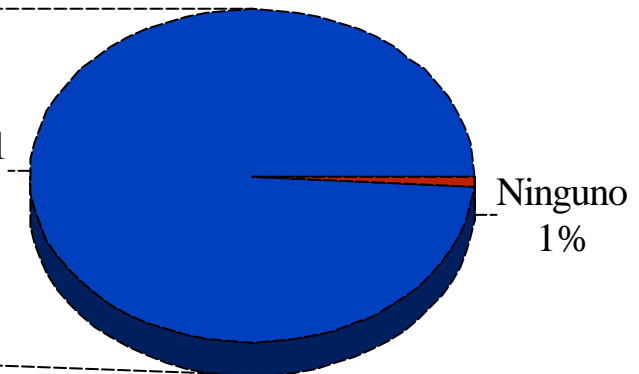
Al menos 1
99%



Z
O
N
A



Al menos 1
99%

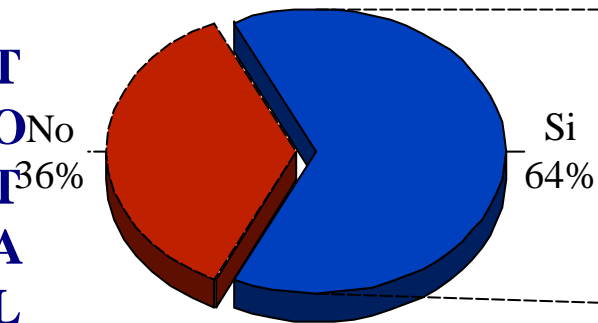


4.1. Educación

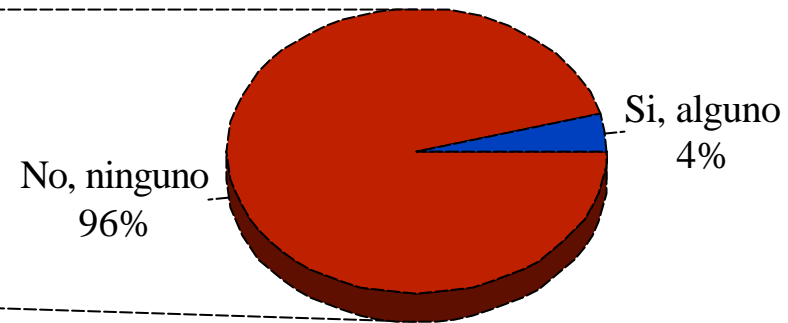
Zona Sur-Oriental

¿ En el hogar hay niños en edad de estudiar (5 a 17 años) ?

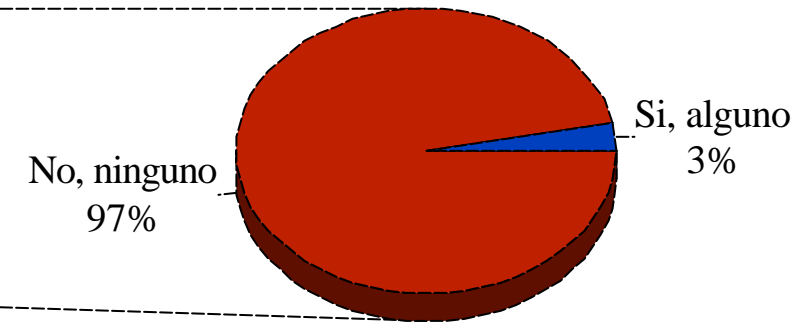
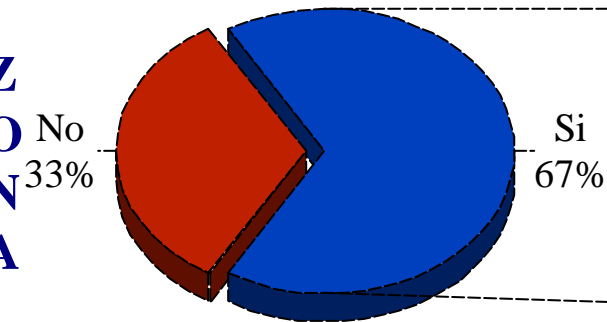
TOTAL



¿ Este año alguno abandonó o no pudo iniciar estudios ?



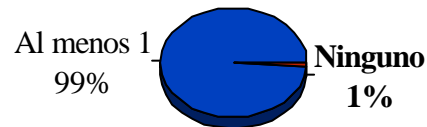
ZONAS



4.1. Educación

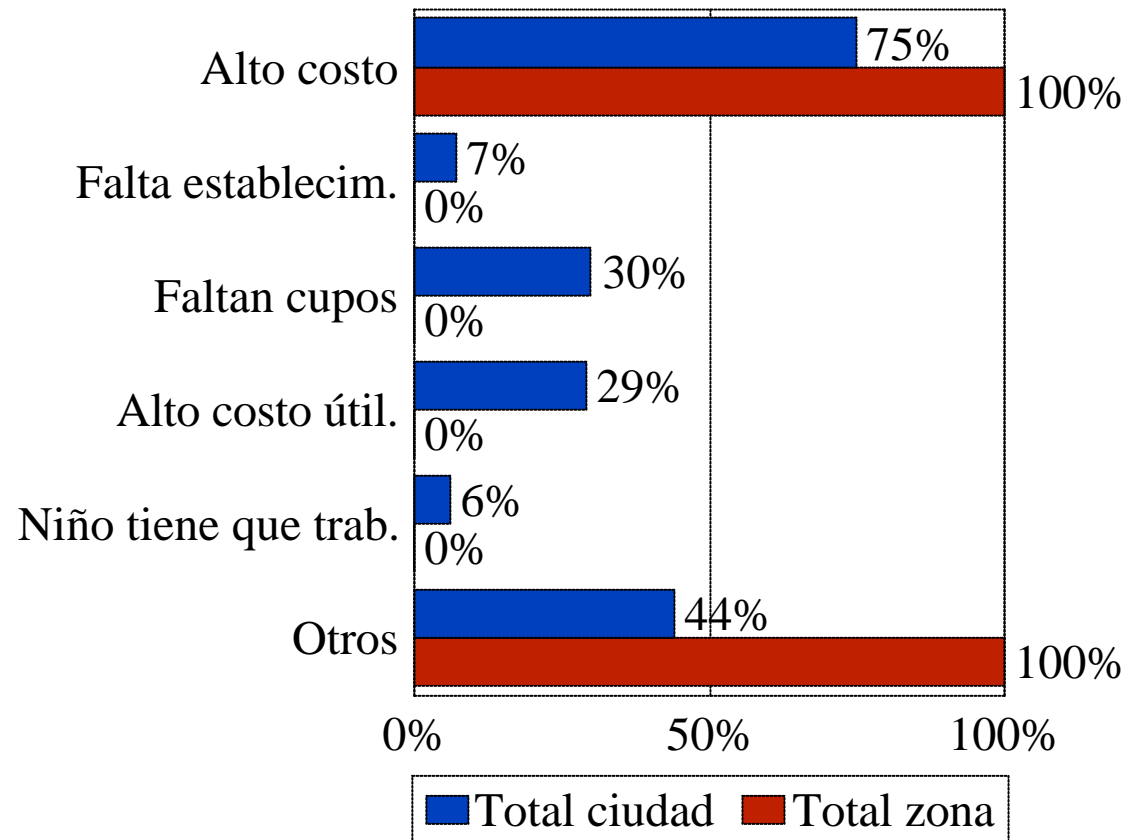
Zona Sur-Oriental

¿ Al menos 1 asiste a un centro educativo ?
(Zona)



Base:186 entrevistas.

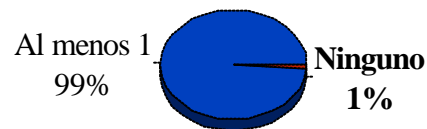
¿ Por qué no asisten a estudiar ?



4.1. Educación

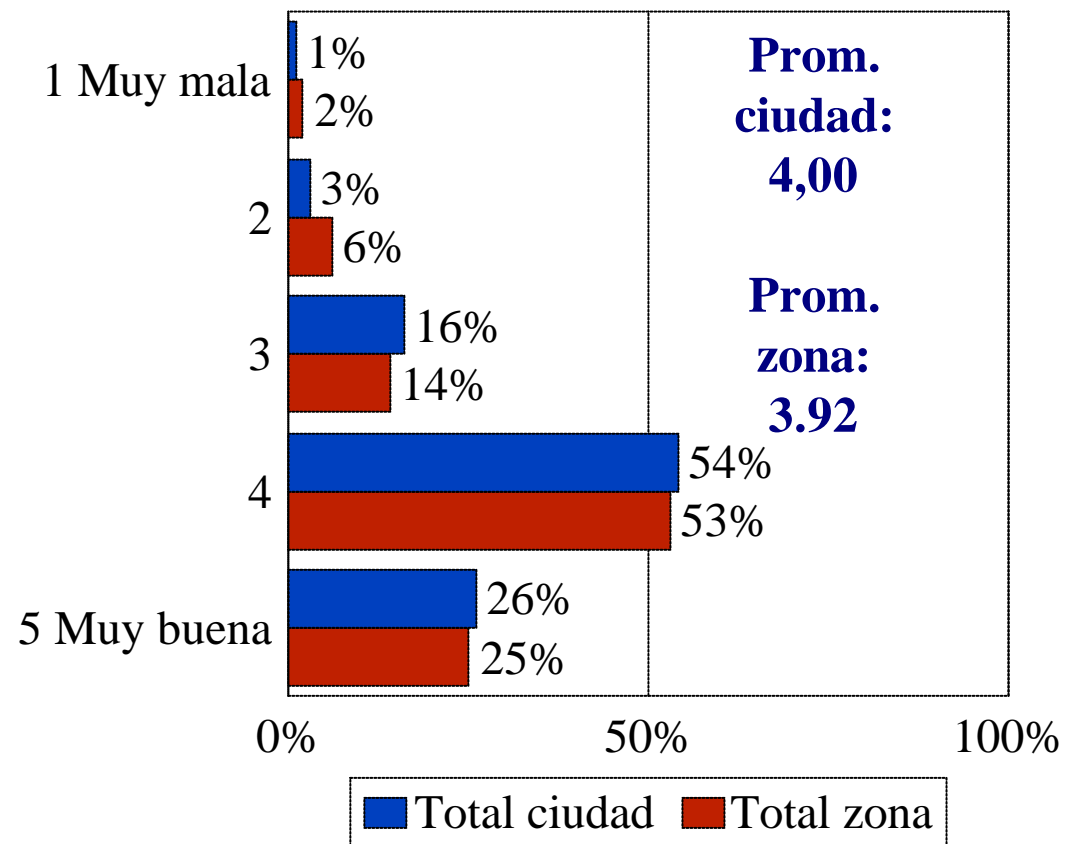
Zona Sur-Oriental

¿ Al menos 1 asiste a un centro educativo ?
(Zona)



Base:186 entrevistas.

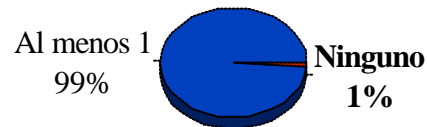
¿ Cómo califica la educación que reciben ?



4.1. Educación

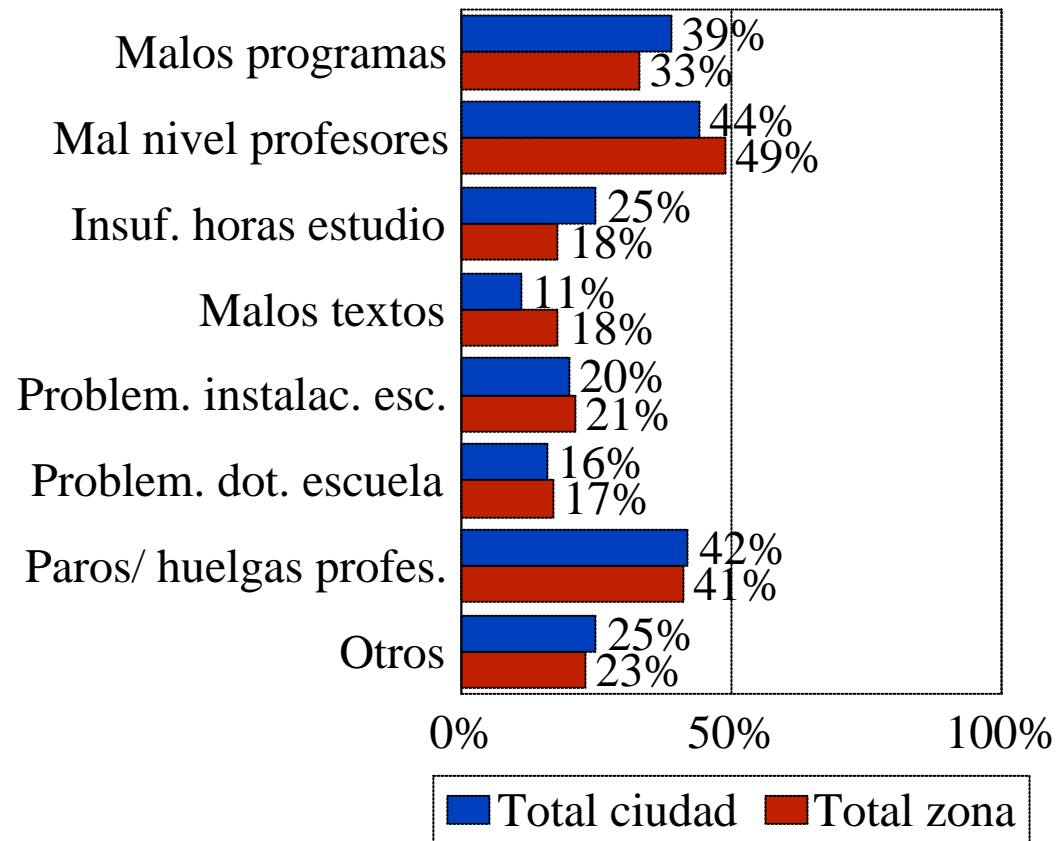
Zona Sur-Oriental

¿ Al menos 1 asiste a un centro educativo ?
(Zona)



Base: 186 entrevistas.

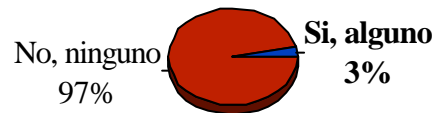
Razones (Quienes califican con 3 o menos)



4.1. Educación

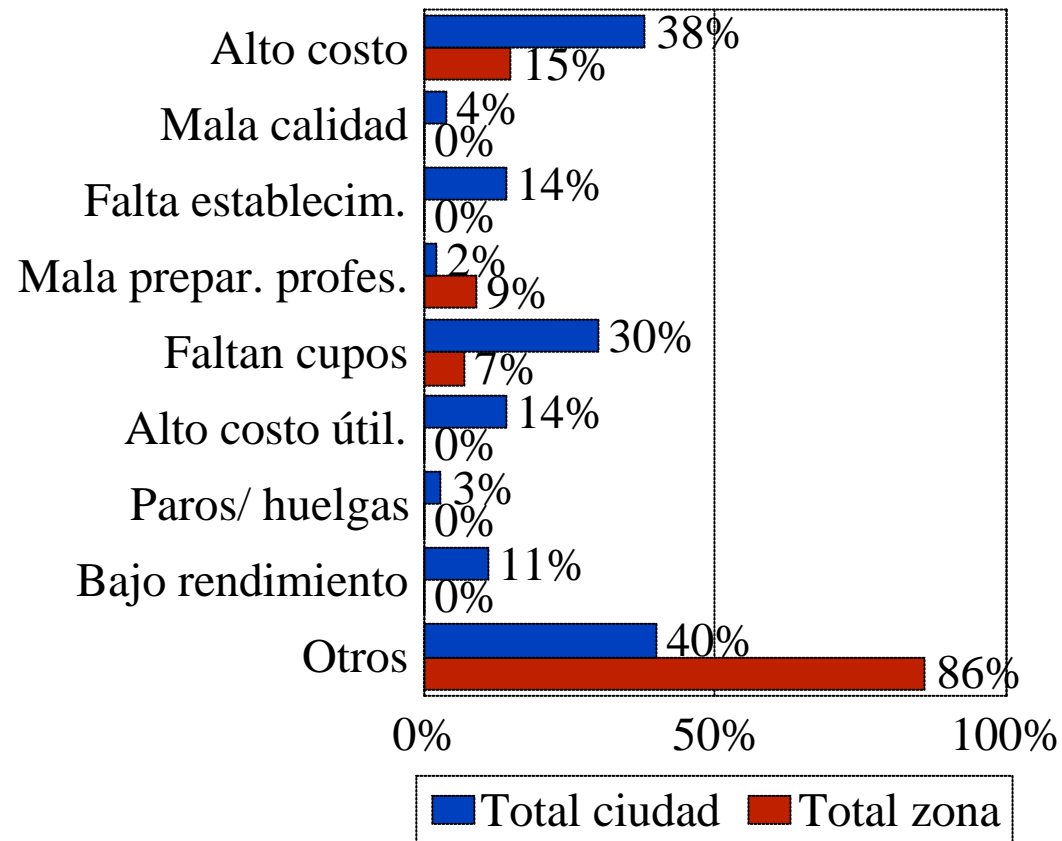
Zona Sur-Oriental

¿ Este año alguno abandonó o no pudo iniciar estudios ?
(Zona)



Base:185 entrevistas.

¿ Por qué abandonaron o no iniciaron ?

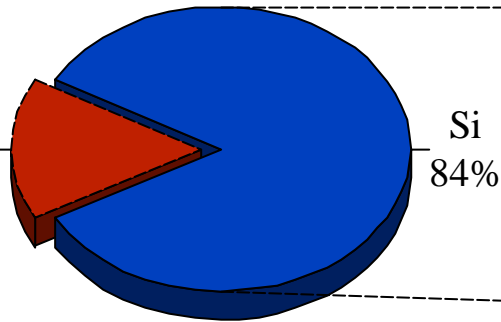


4.2 Salud

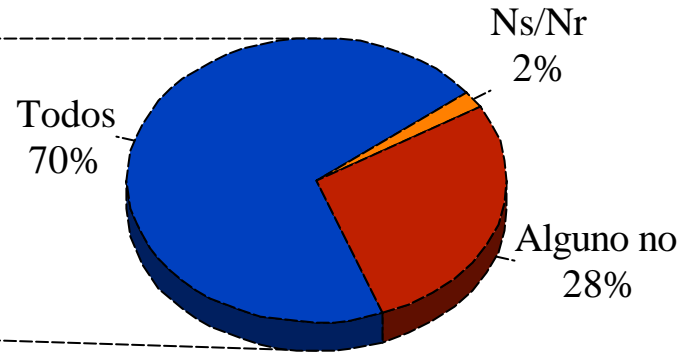
Zona Sur-Oriental

T
O
T
A
L

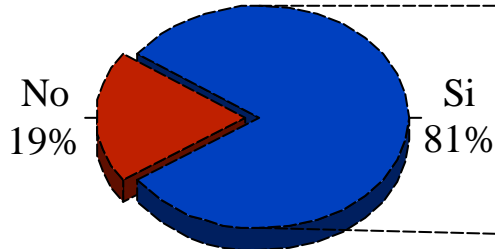
¿ Alguno de los miembros de la familia cuenta con carnet de afiliacion a algun sistema de salud ?



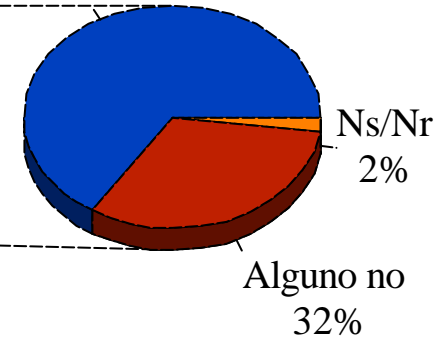
¿ Todos cuentan con carnet, o alguno no tiene ?



Z
O
N
A



Todos
66%

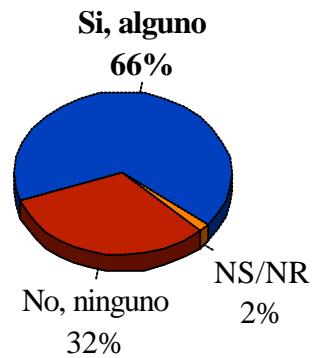


4.2 Salud

Zona Sur-Oriental

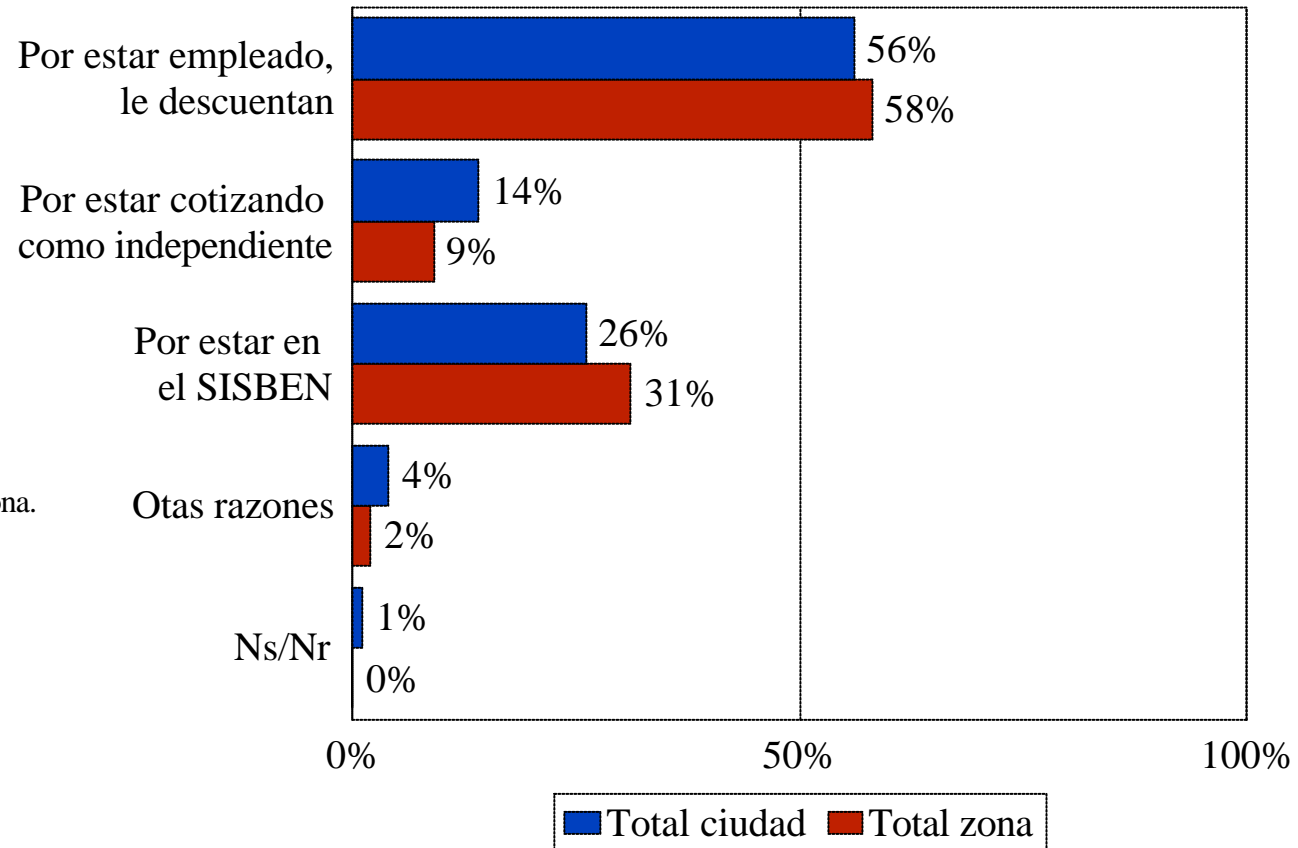
¿ Al menos 1 cuenta con carnet de afiliación ?

(Zona)



Base:222 entrevistas en la zona.

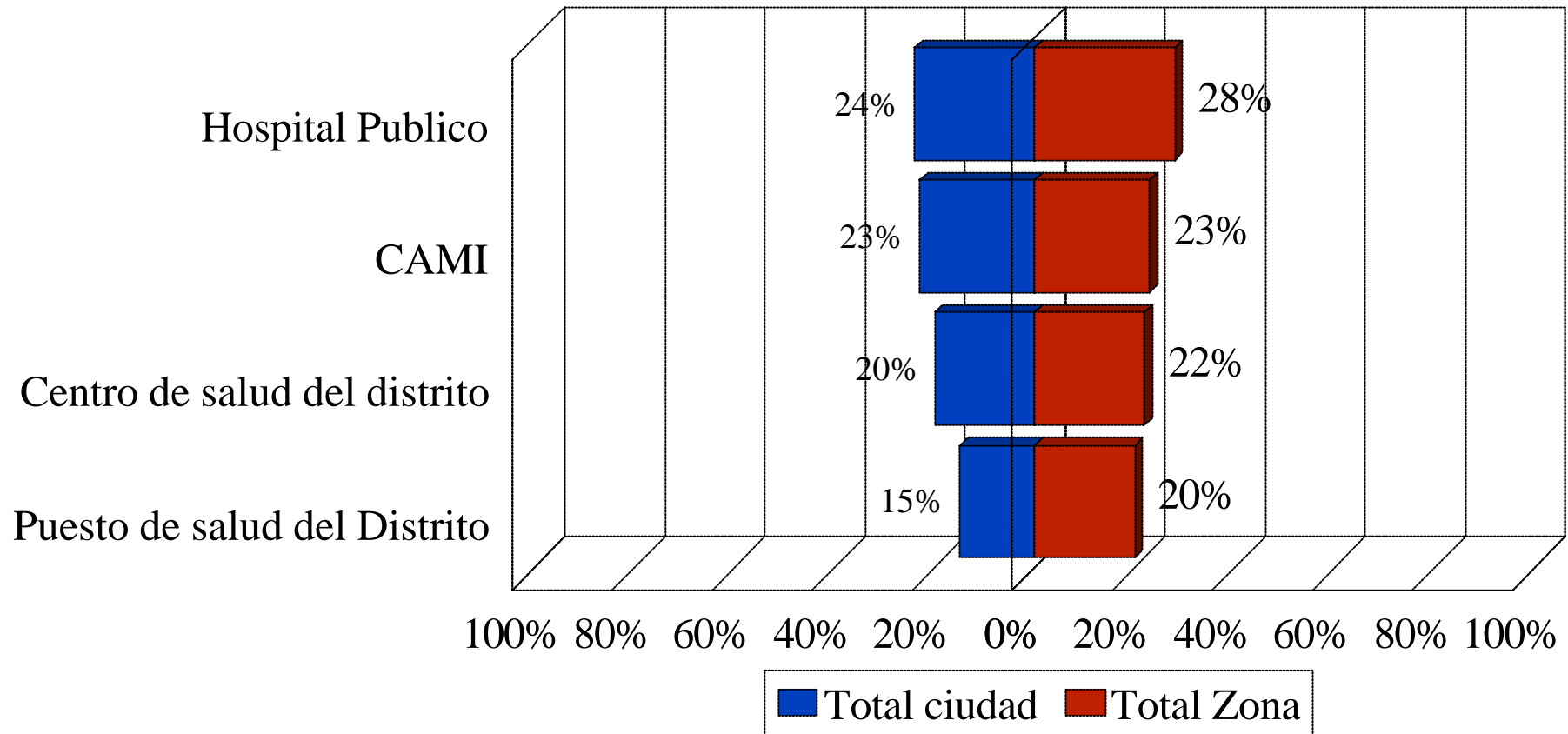
¿ Y la afiliación de la familia es ?



4.2 Salud

Zona Sur-Oriental

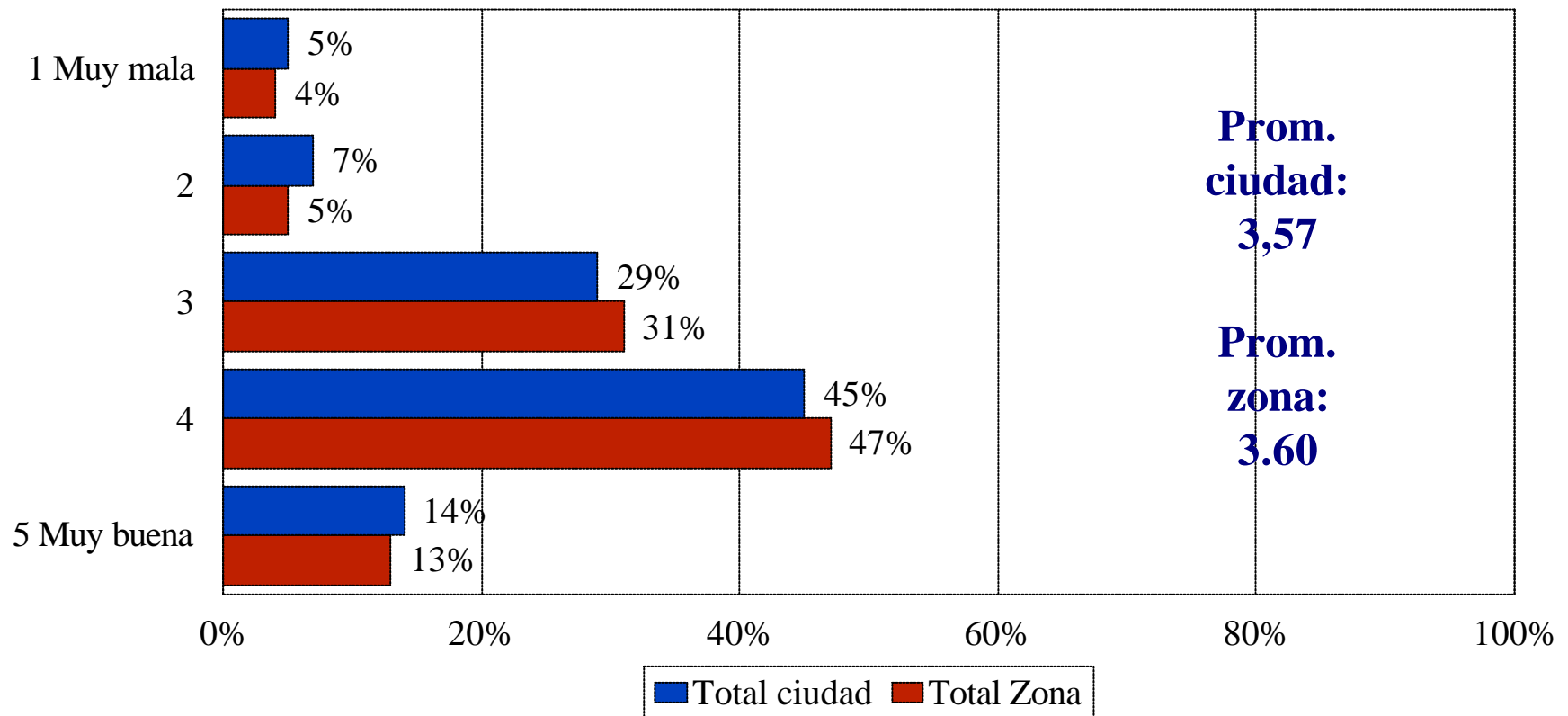
¿En los últimos 5 meses Ud o alguien de su familia ha acudido a alguna de las siguientes entidades ? (Quienes responden que SI)



4.2 Salud

Zona Sur-Oriental

¿ Cómo califica Ud. la atencion y el servicio en general que ha recibido en las entidades que ha utilizado ?

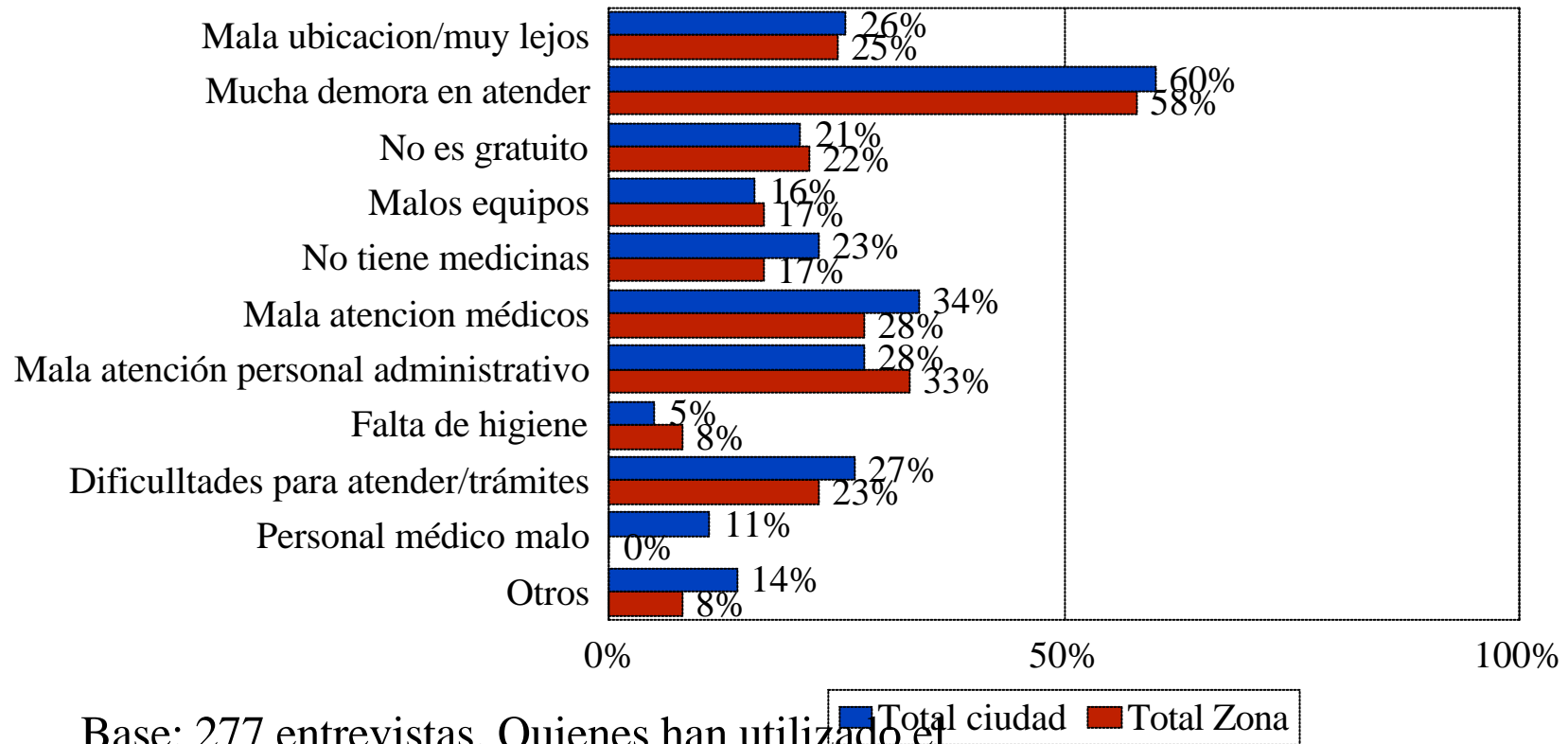


Base: Quienes han utilizado el servicio.

4.2 Salud

Zona Sur-Oriental

¿ Por que razon califica así el servicio ?
 Quienes lo califican con 3 o menos

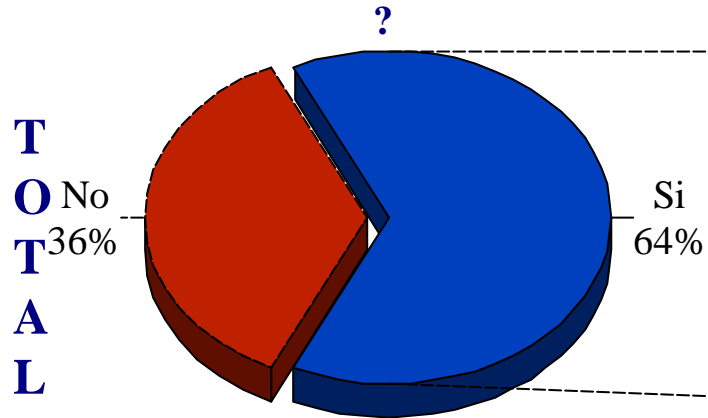


Base: 277 entrevistas. Quienes han utilizado el servicio.

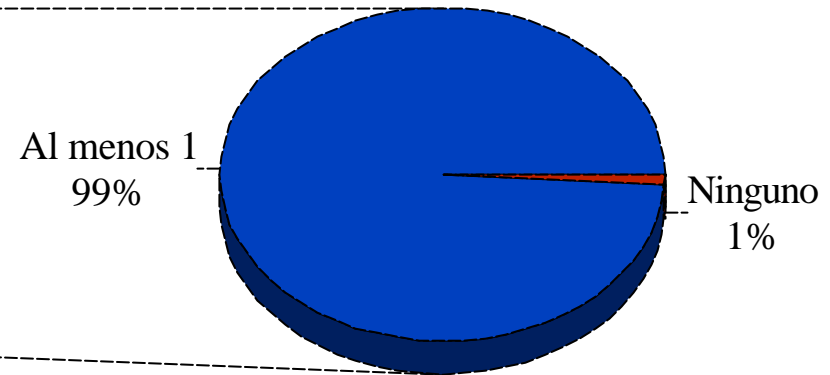
4.1. Educación

Zona Centro

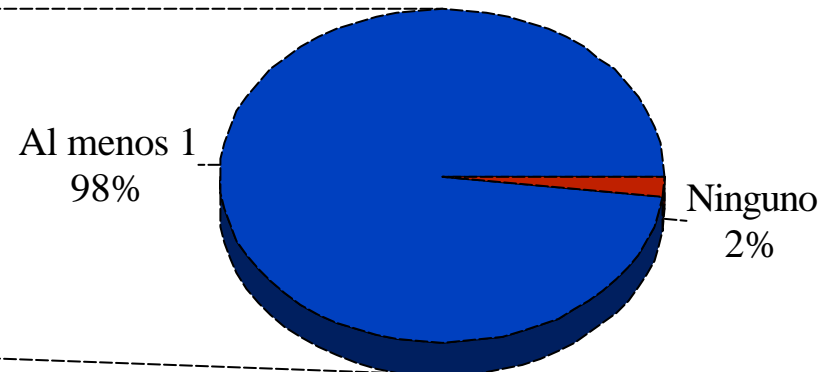
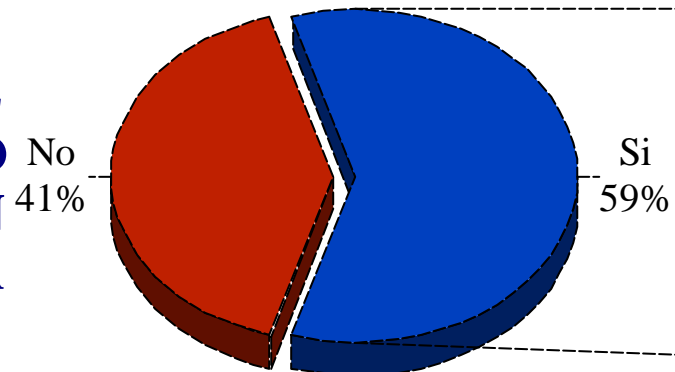
¿ En el hogar hay niños en edad de estudiar (5 a 17 años) ?



¿ Al menos 1 asiste a un centro educativo ?



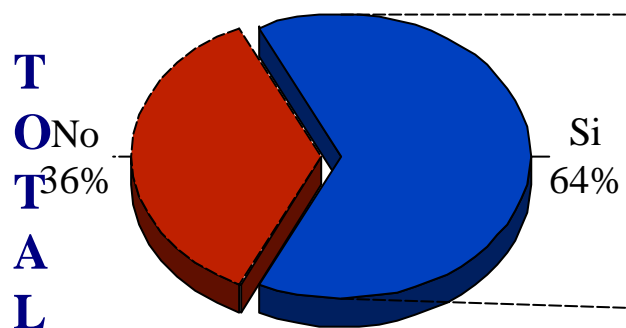
ZONA



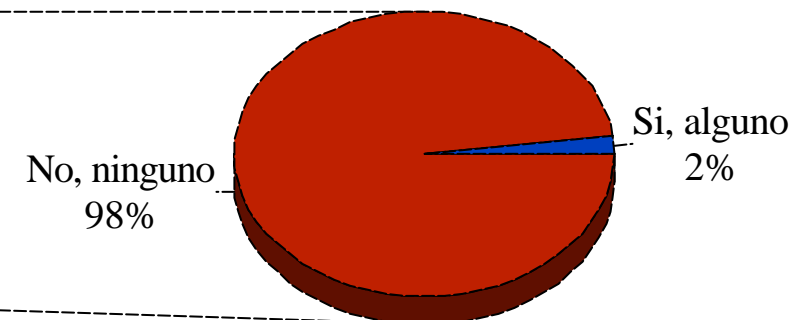
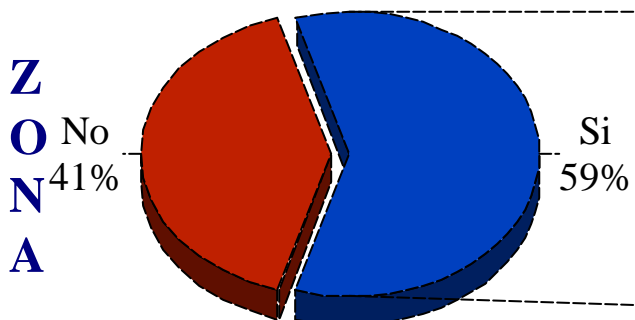
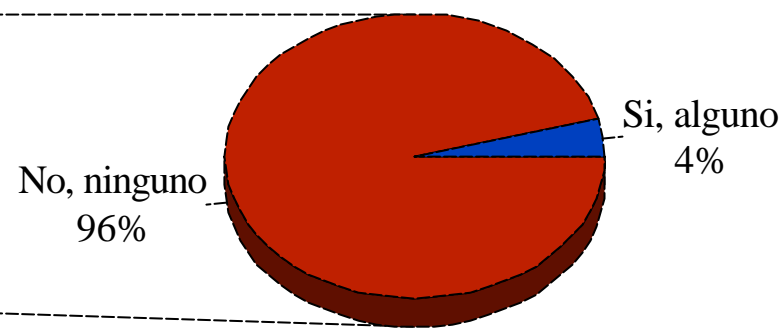
4.1. Educación

Zona Centro

¿ En el hogar hay niños en edad de estudiar (5 a 17 años) ?



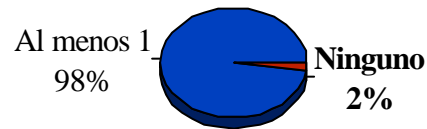
¿ Este año alguno abandonó o no pudo iniciar estudios ?



4.1. Educación

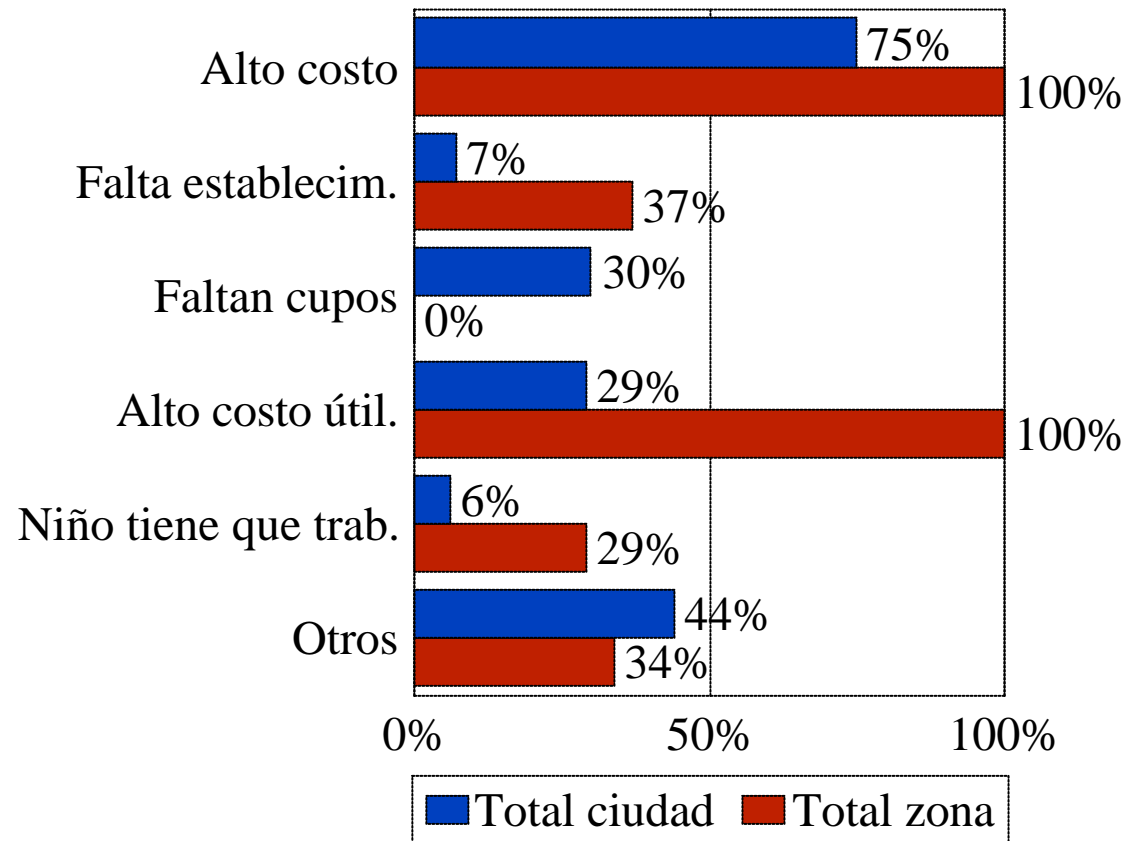
Zona Centro

¿ Al menos 1 asiste a un centro educativo ?
(Zona)



Base99: entrevistas.

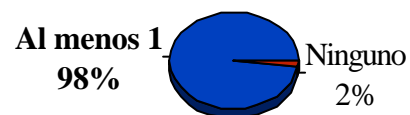
¿ Por qué no asisten a estudiar ?



4.1. Educación

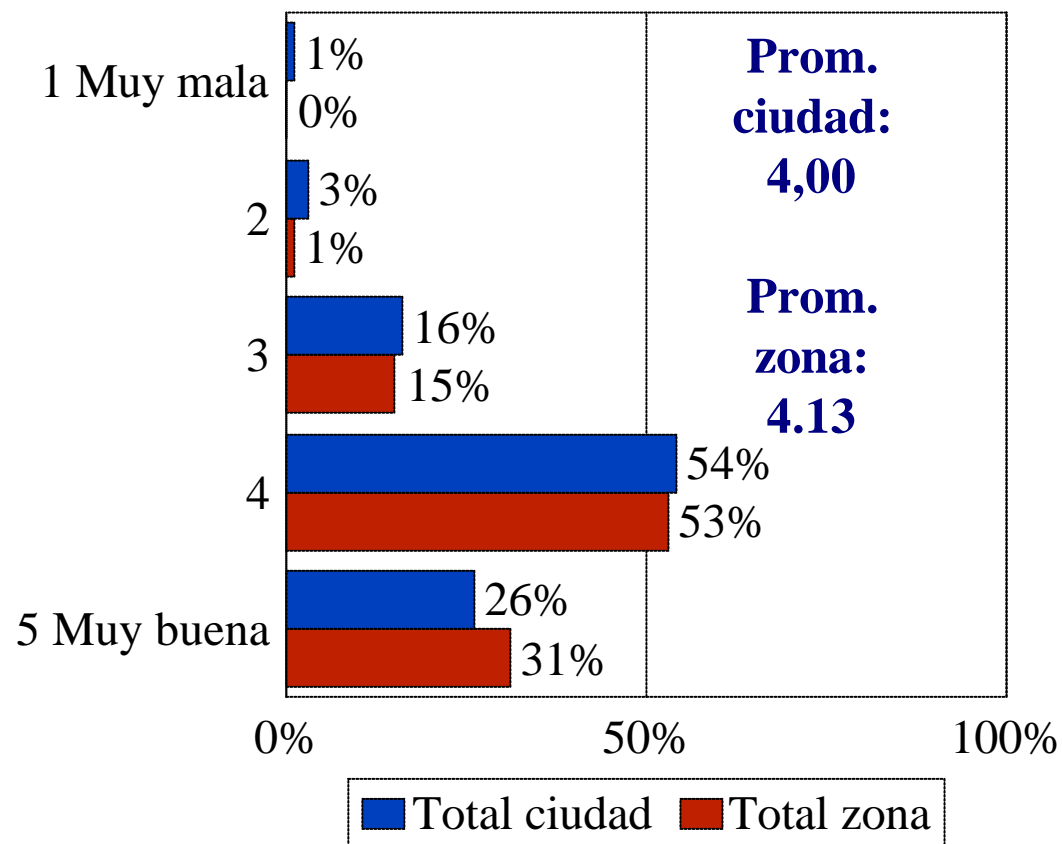
Zona Centro

¿ Al menos 1 asiste a un centro educativo ?
(Zona)



Base 99 entrevistas.

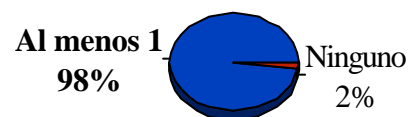
¿ Cómo califica la educación que reciben ?



4.1. Educación

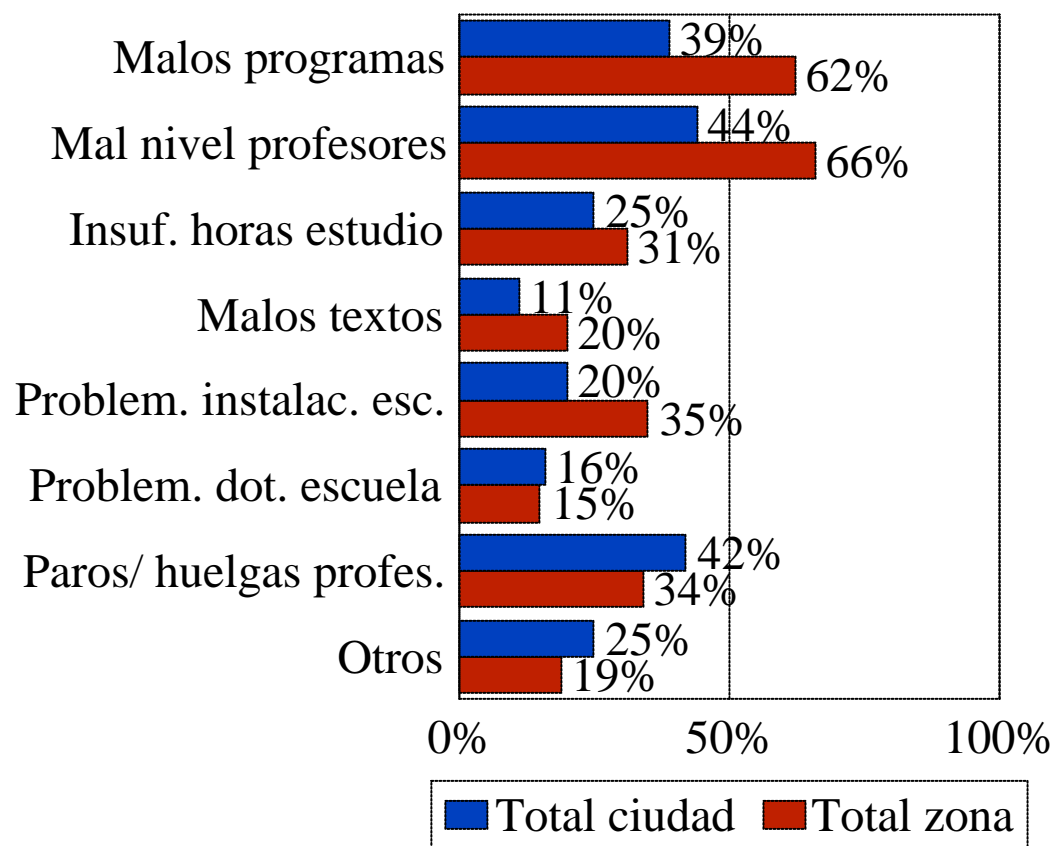
Zona Centro

¿ Al menos 1 asiste a un centro educativo ?
(Zona)



Base:99 entrevistas.

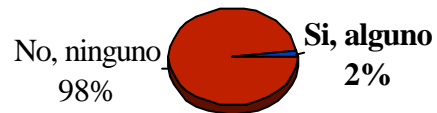
Razones (Quienes califican con 3 o menos)



4.1. Educación

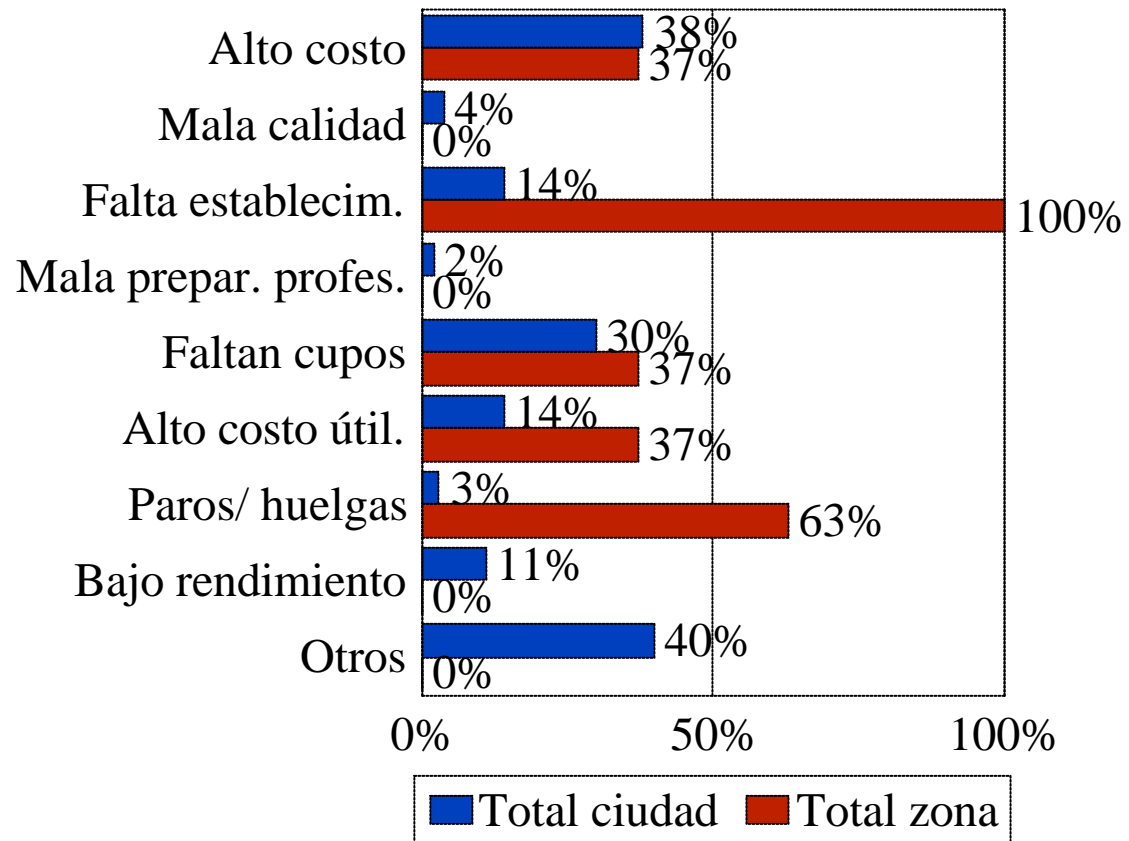
Zona Centro

¿ Este año alguno abandonó o no pudo iniciar estudios ?
(Zona)



Base: 97entrevistas.

¿ Por qué abandonaron o no iniciaron ?

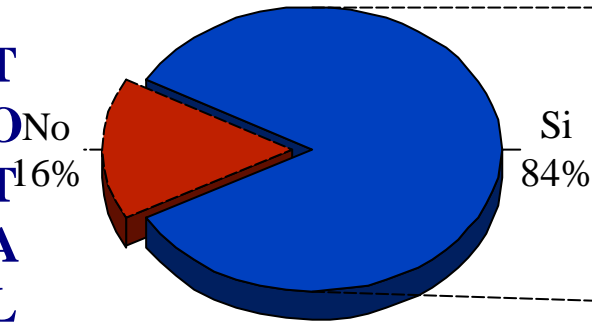


4.2 Salud

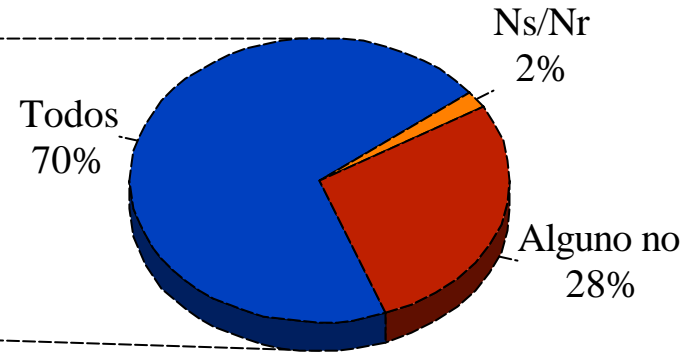
Zona Centro

T
O
T
A
L

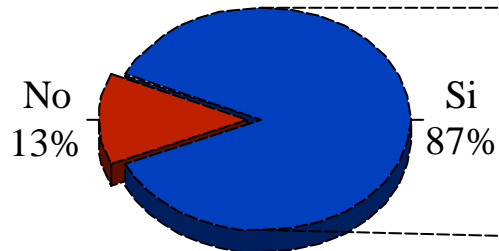
¿ Alguno de los miembros de la familia cuenta con carnet de afiliacion a algun sistema de salud ?



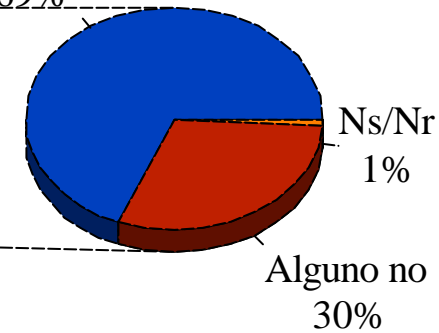
¿ Todos cuentan con carnet, o alguno no tiene ?



Z
O
N
A



Todos
69%

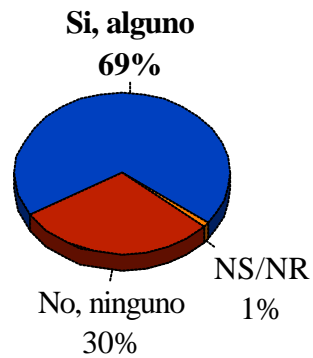


4.2 Salud

Zona Centro

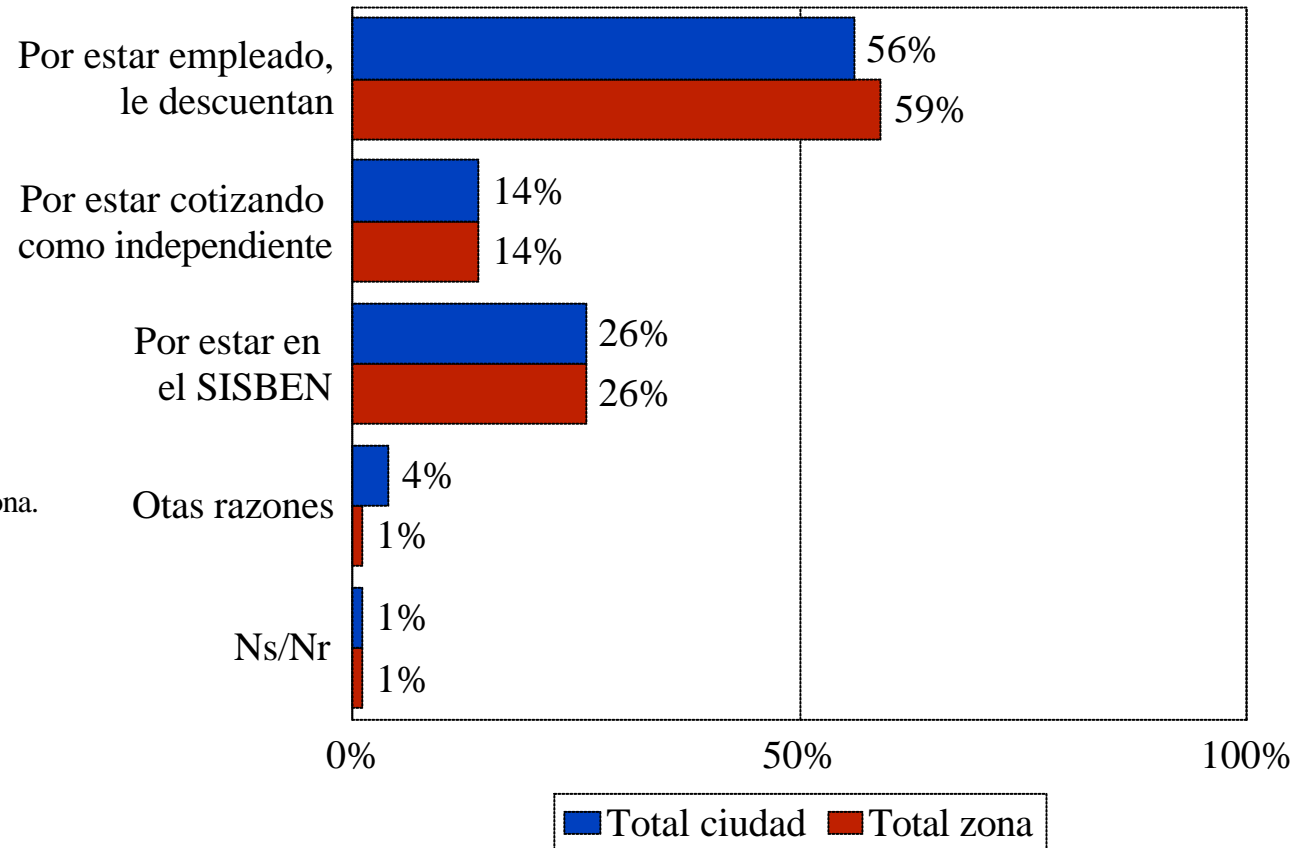
¿ Al menos 1 cuenta con carnet de afiliación ?

(Zona)



Base 145 entrevistas en la zona.

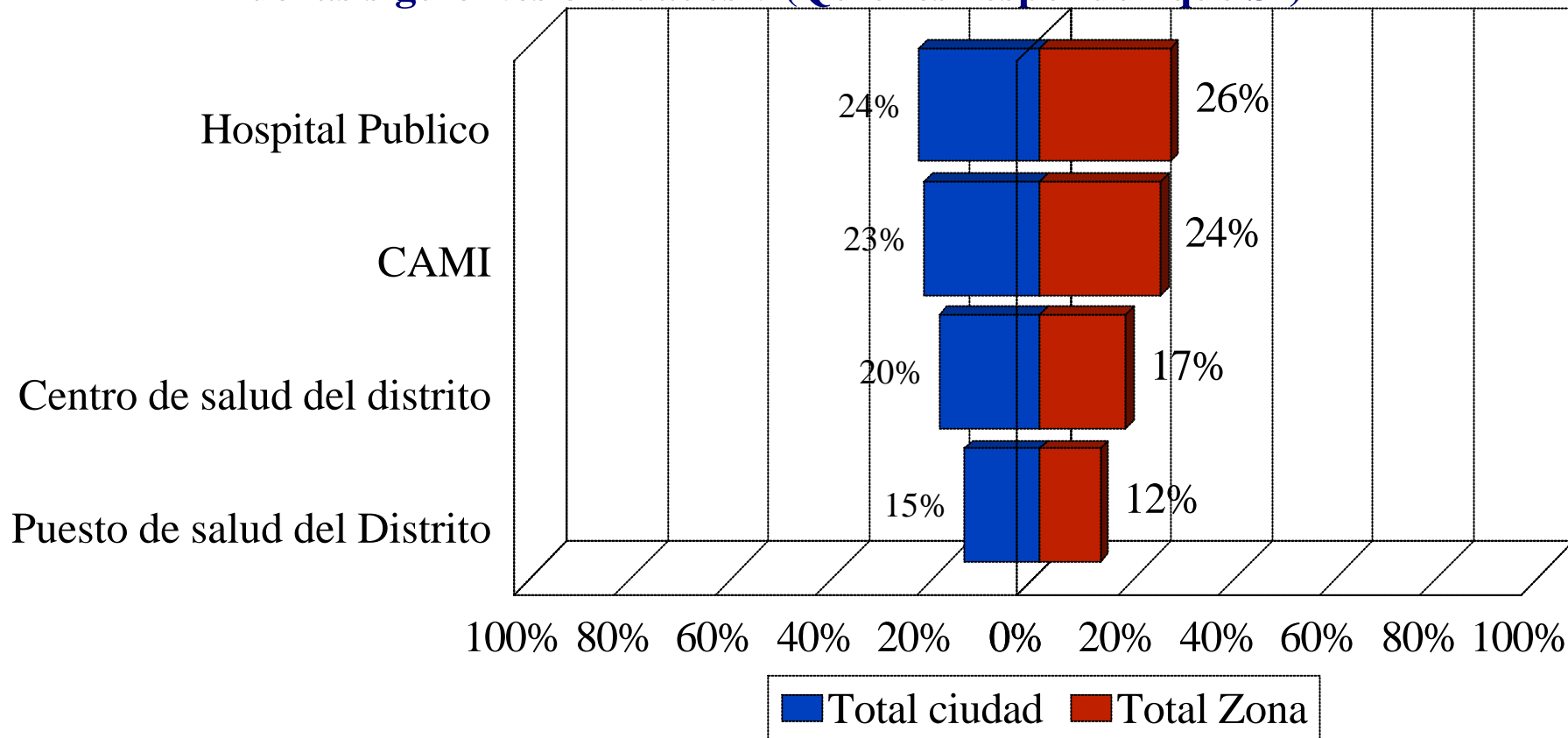
¿ Y la afiliación de la familia es ?



4.2 Salud

Zona Centro

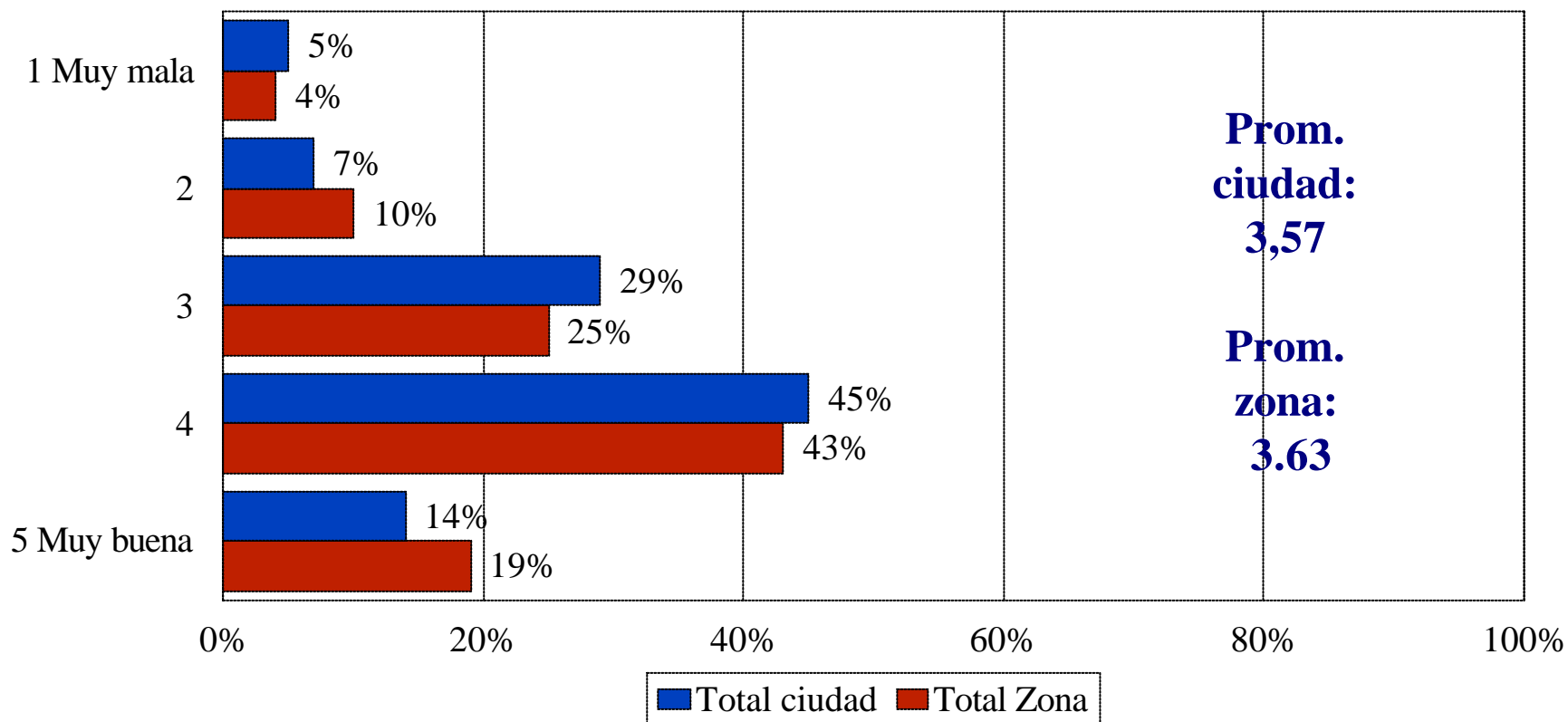
¿En los últimos 5 meses Ud o alguien de su familia ha acudido a alguna de las siguientes entidades ? (Quienes responden que SI)



4.2 Salud

Zona Centro

¿ Cómo califica Ud. la atencion y el servicio en general que ha recibido en las entidades que ha utilizado ?

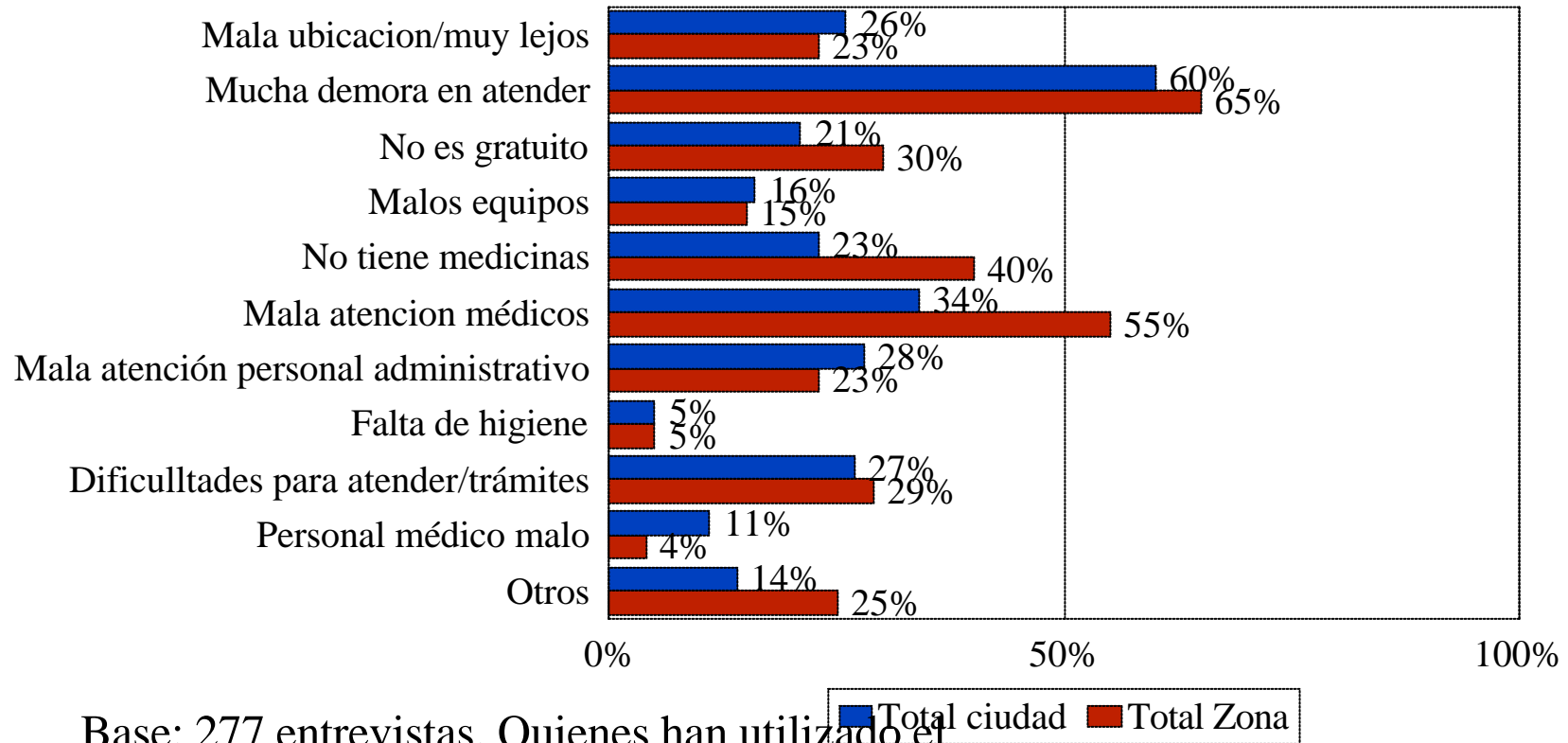


Base: Quienes han utilizado el servicio.

4.2 Salud

Zona Centro

¿ Por que razon califica así el servicio ?
 Quienes lo califican con 3 o menos



Base: 277 entrevistas. Quienes han utilizado el servicio.

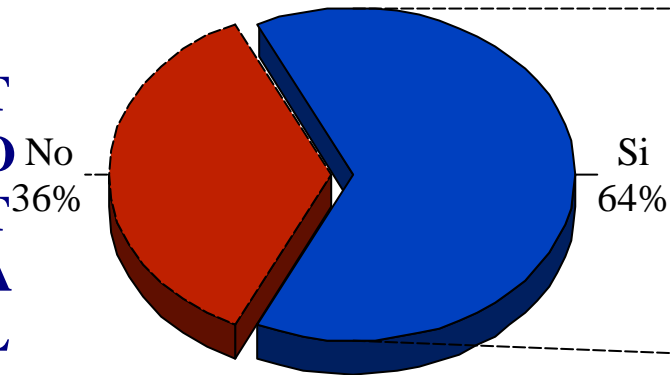
4.1. Educación

Zona Chapinero

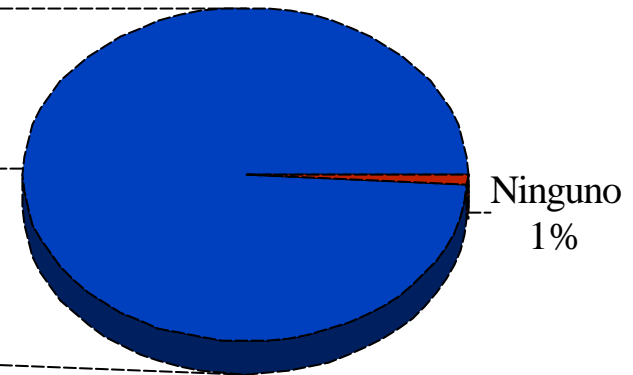
¿ En el hogar hay niños en edad de estudiar (5 a 17 años) ?

¿ Al menos 1 asiste a un centro educativo ?

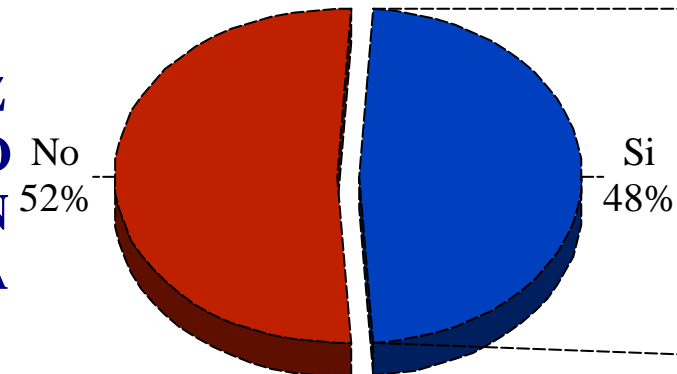
T
O
T
A
L



Al menos 1
99%



Z
O
N
A



Al menos 1
100%

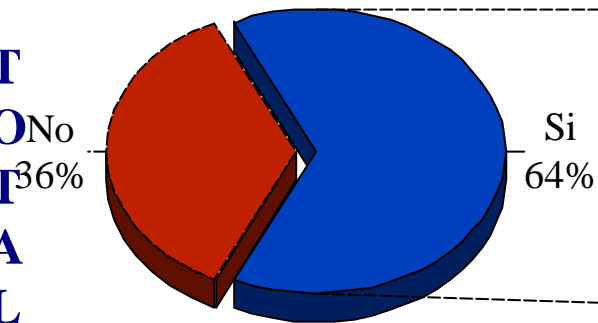


4.1. Educación

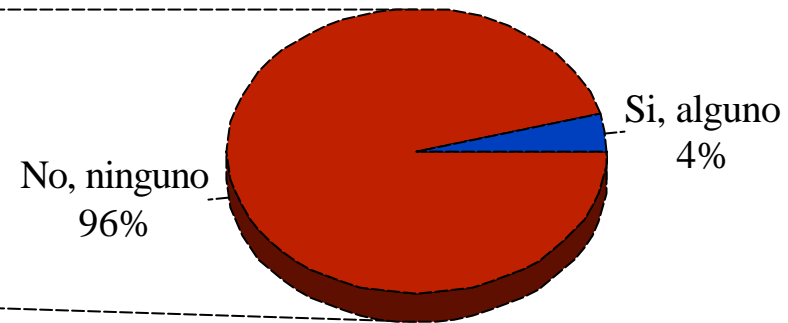
Zona Chapinero

¿ En el hogar hay niños en edad de estudiar (5 a 17 años) ?

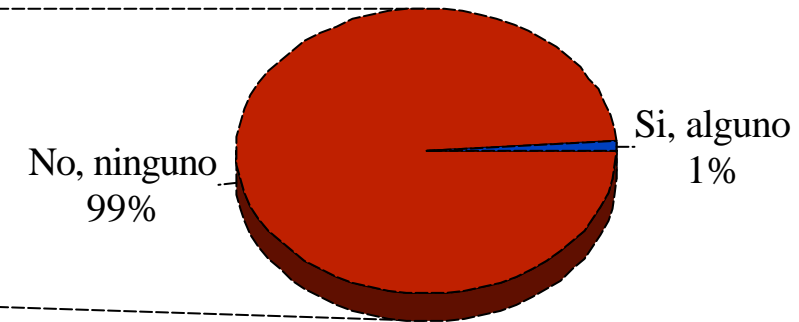
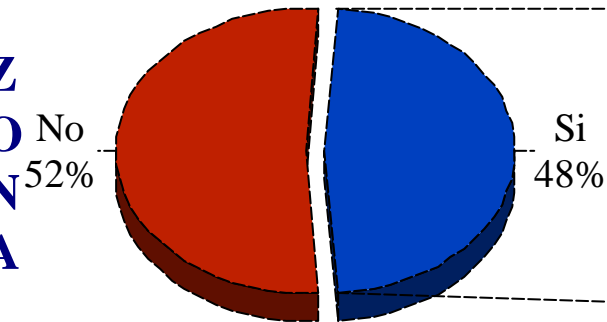
T
O
T
A
L



¿ Este año alguno abandonó o no pudo iniciar estudios ?

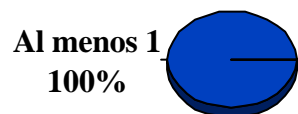


Z
O
N
A



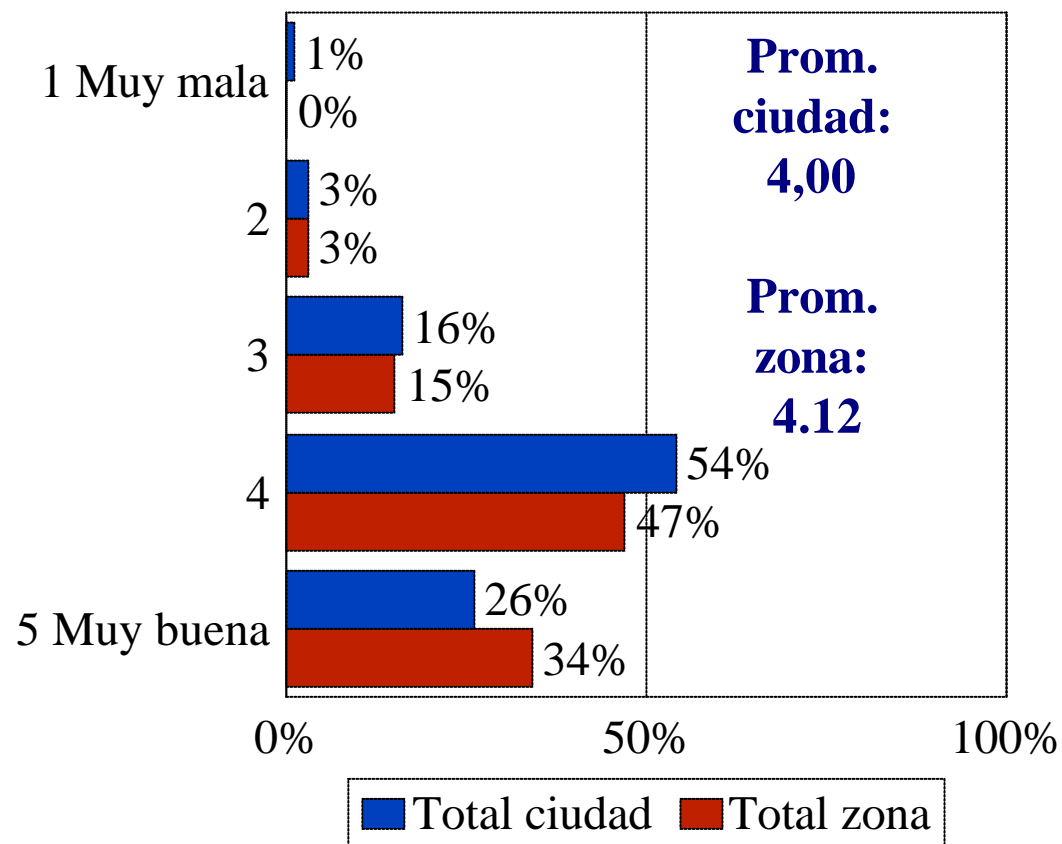
4.1. Educación Zona Chapinero

¿ Al menos 1 asiste a un centro educativo ?
(Zona)



Base: 71 entrevistas.

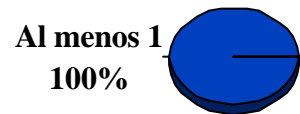
¿ Cómo califica la educación que reciben ?



4.1. Educación

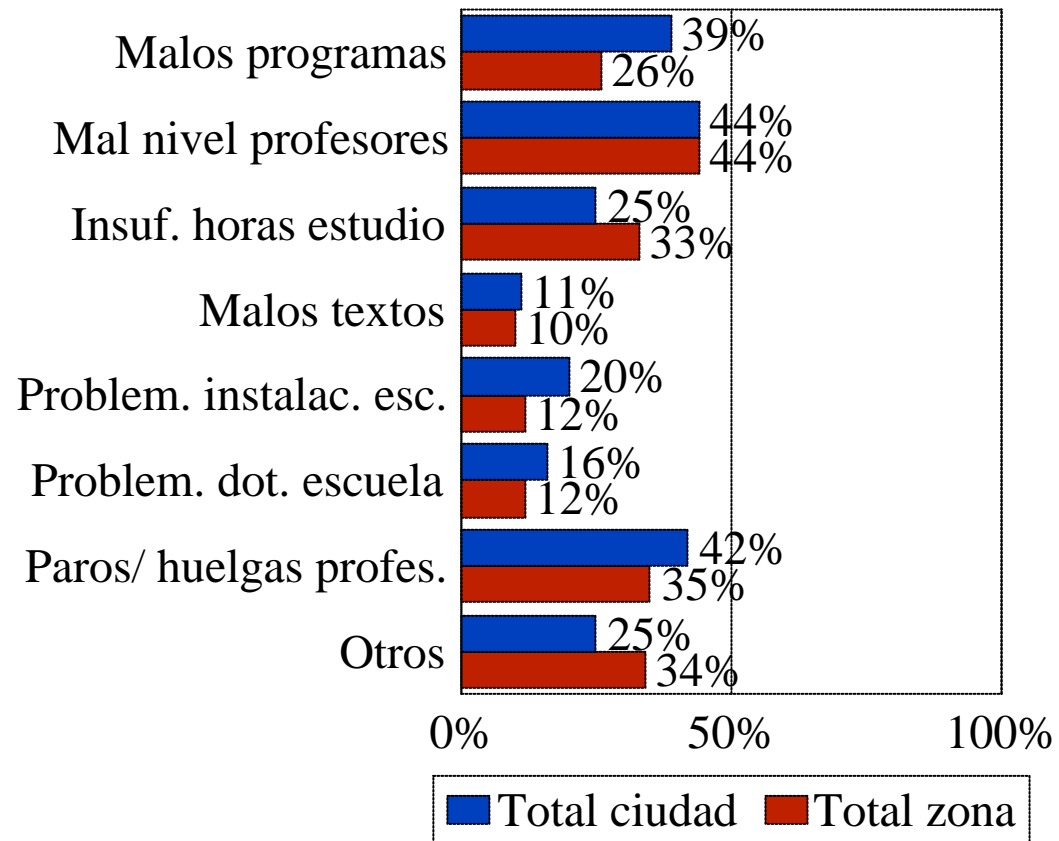
Zona Chapinero

¿ Al menos 1 asiste a un centro educativo ?
(Zona)



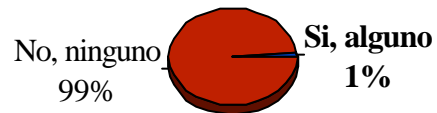
Base: 147 entrevistas.

Razones (Quienes califican con 3 o menos)



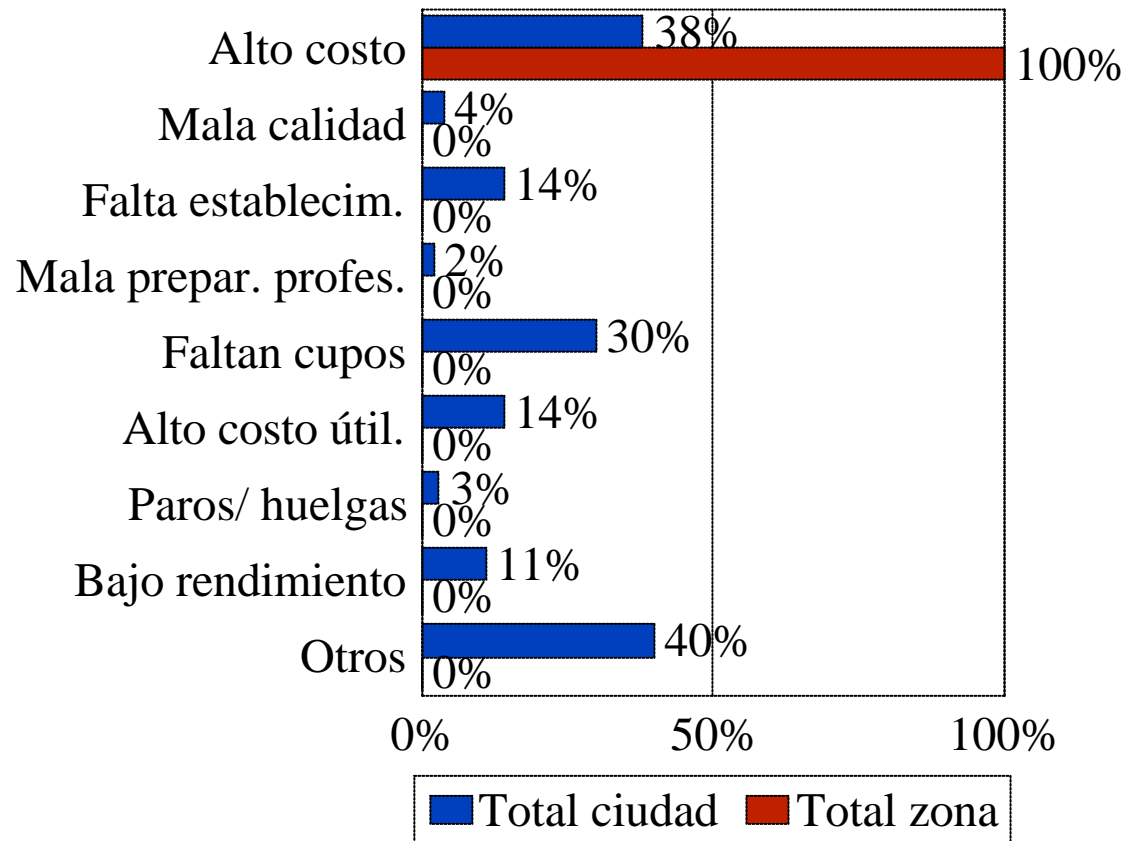
4.1. Educación Zona Chapinero

¿ Este año alguno abandonó o no pudo iniciar estudios ?
(Zona)



Base: 71 entrevistas.

¿ Por qué abandonaron o no iniciaron ?

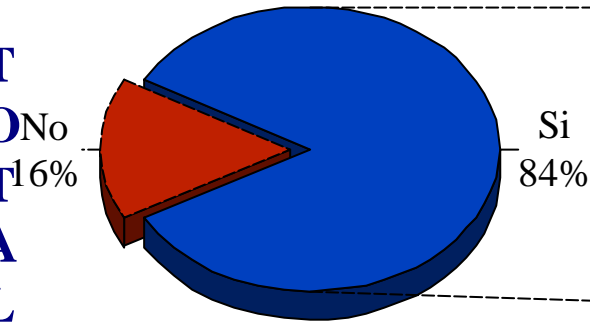


4.2 Salud

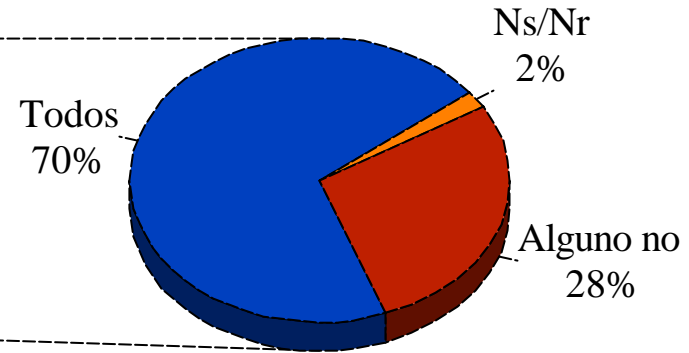
Zona Chapinero

¿ Alguno de los miembros de la familia cuenta con carnet de afiliacion a algun sistema de salud ?

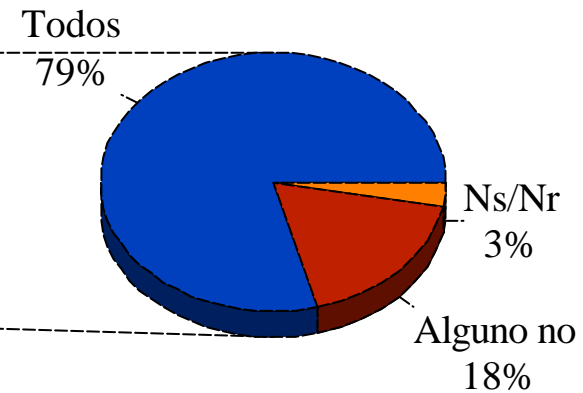
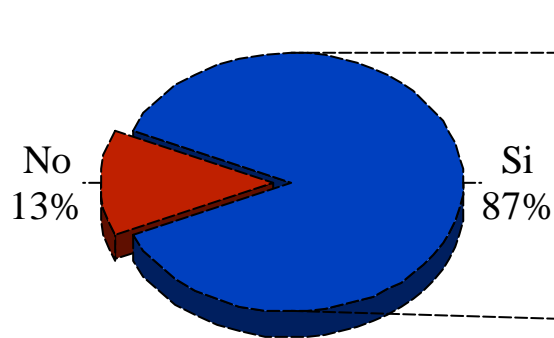
T
O
T
A
L



¿ Todos cuentan con carnet, o alguno no tiene ?



Z
O
N
A

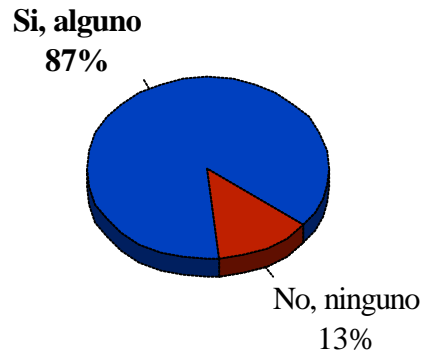


4.2 Salud

Zona Chapinero

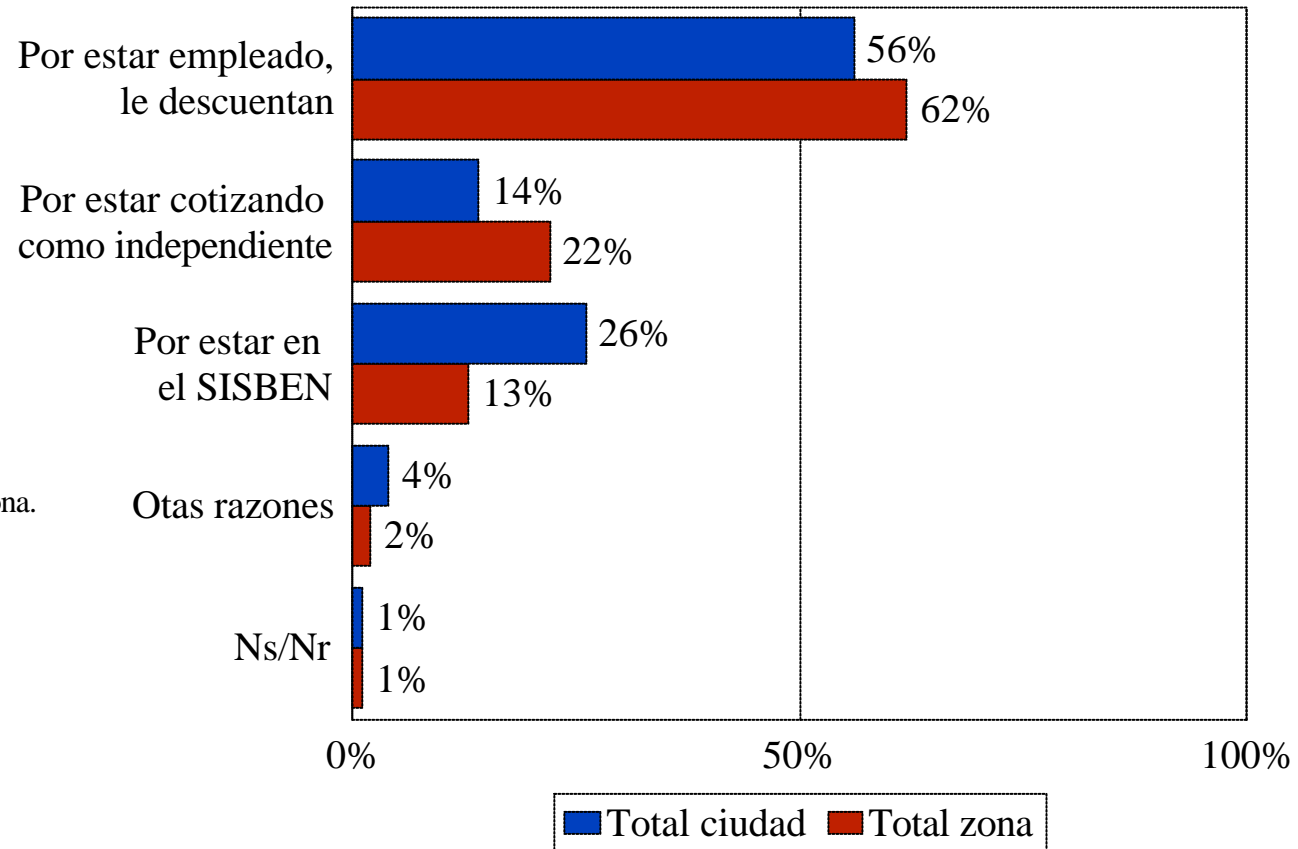
¿ Al menos 1 cuenta con carnet de afiliación ?

(Zona)



Base:147 entrevistas en la zona.

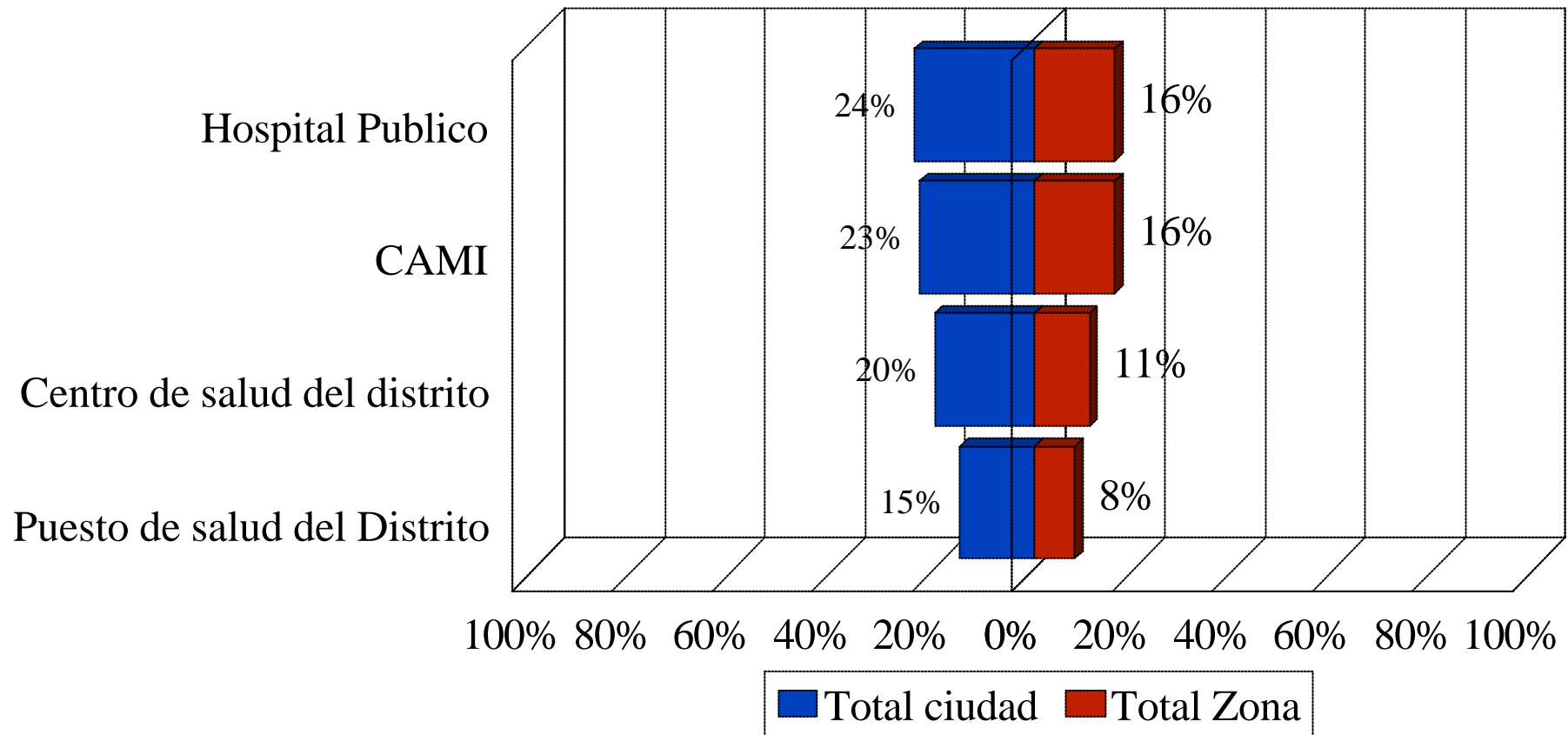
¿ Y la afiliación de la familia es ?



4.2 Salud

Zona Chapinero

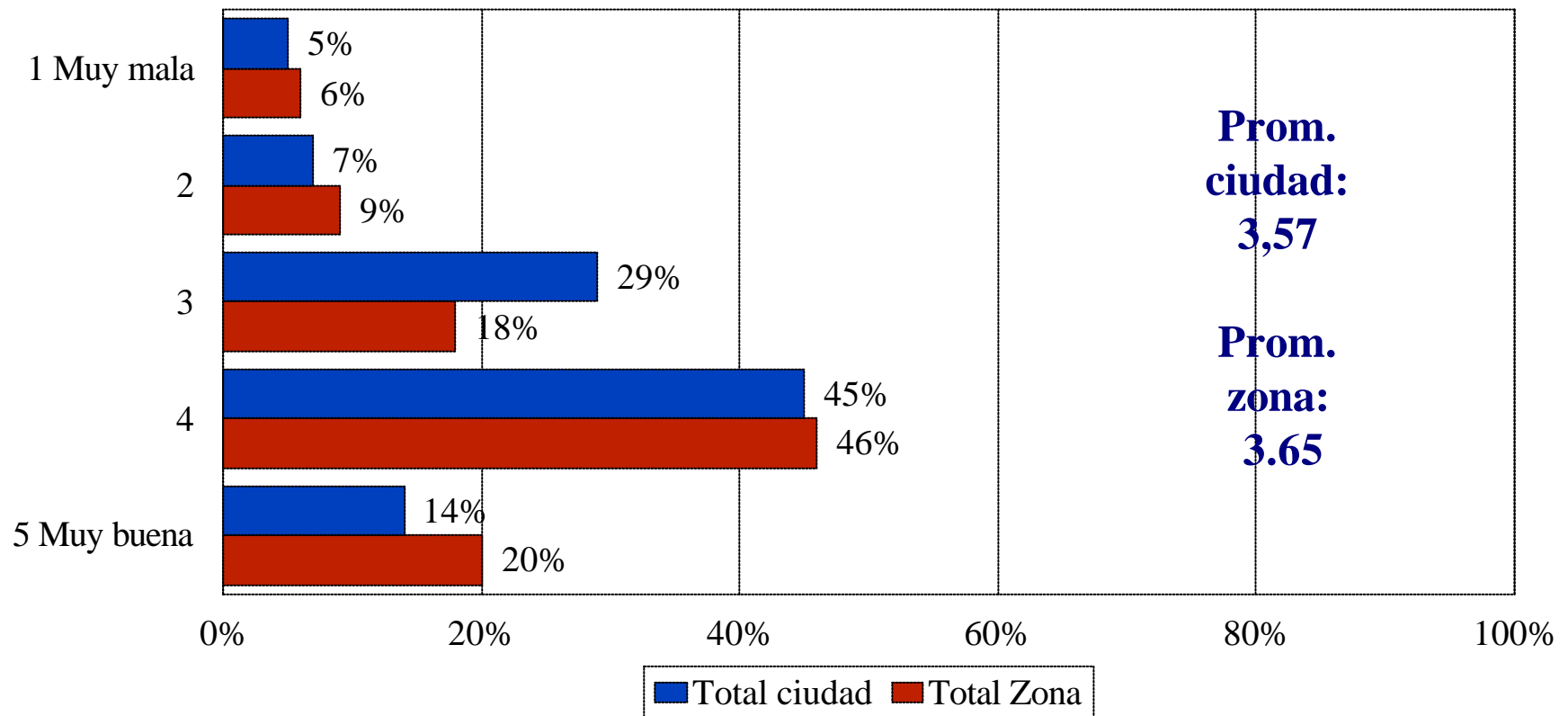
¿En los últimos 5 meses Ud o alguien de su familia ha acudido a alguna de las siguientes entidades ? (Quienes responden que SI)



4.2 Salud

Zona Chapinero

¿ Cómo califica Ud. la atencion y el servicio en general que ha recibido en las entidades que ha utilizado ?

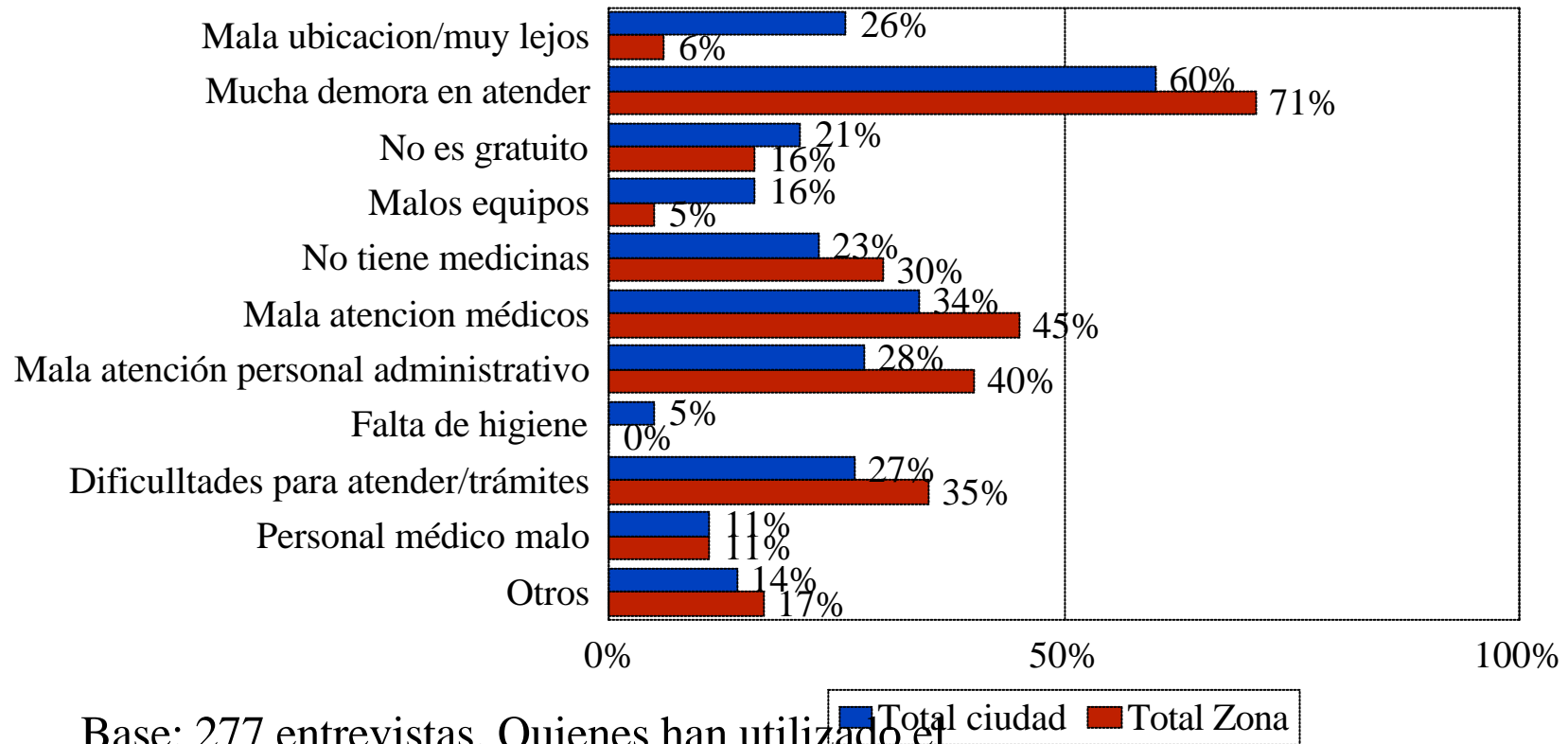


Base: Quienes han utilizado el servicio.

4.2 Salud

Zona Chapinero

¿ Por que razon califica así el servicio ?
 Quienes lo califican con 3 o menos



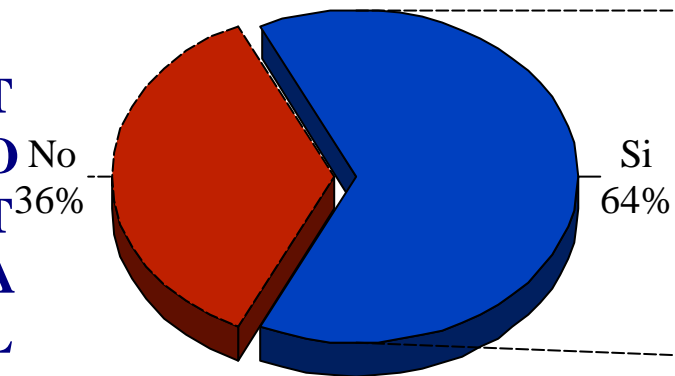
Base: 277 entrevistas. Quienes han utilizado el servicio.

4.1. Educación

Zona Norte

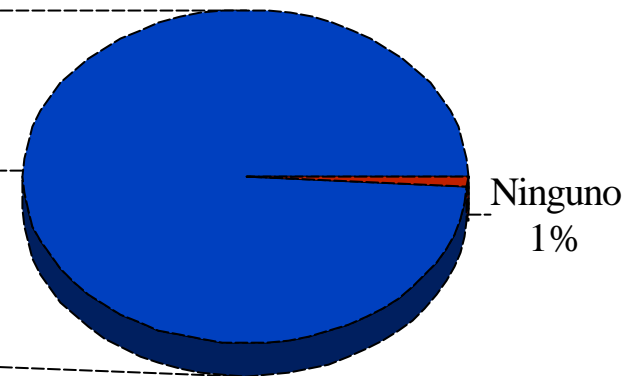
¿ En el hogar hay niños en edad de estudiar (5 a 17 años) ?

T
O
T
A
L

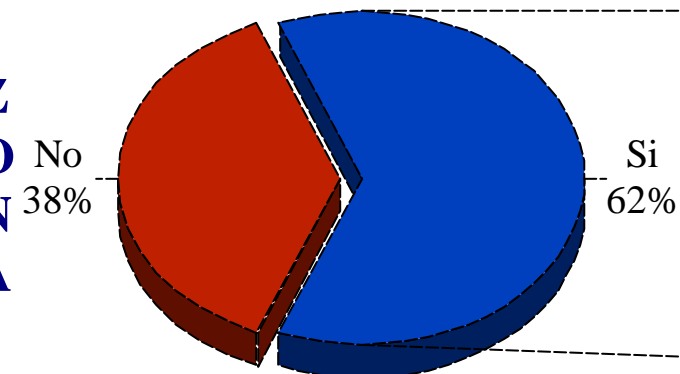


¿ Al menos 1 asiste a un centro educativo ?

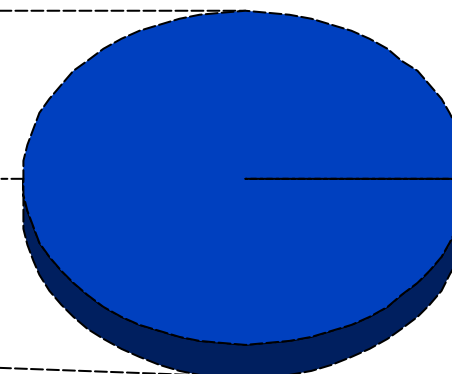
Al menos 1
99%



Z
O
N
A



Al menos 1
100%

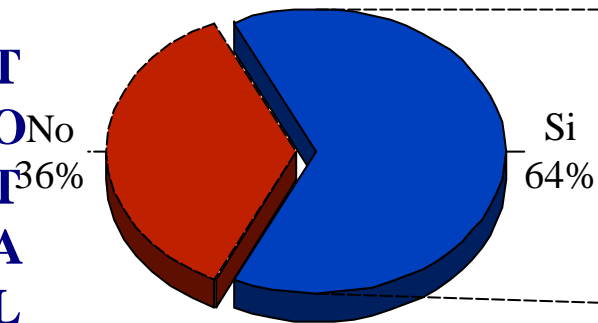


4.1. Educación

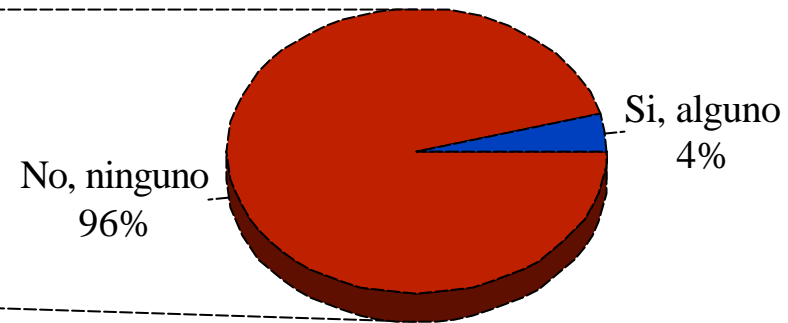
Zona Norte

¿ En el hogar hay niños en edad de estudiar (5 a 17 años) ?

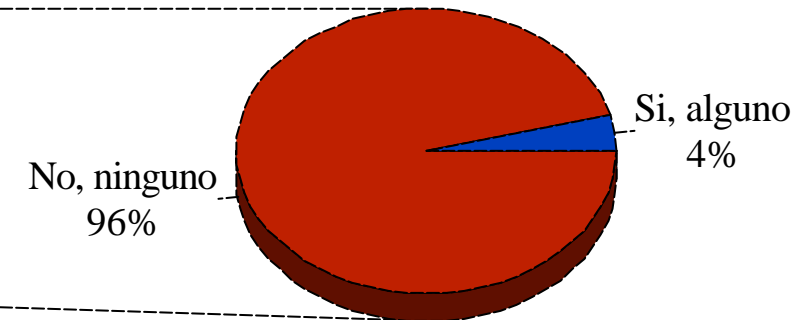
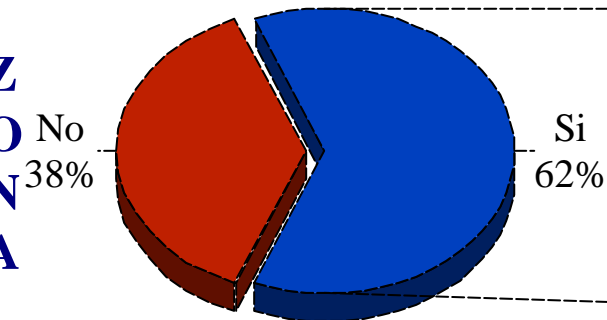
T
O
T
A
L



¿ Este año alguno abandonó o no pudo iniciar estudios ?



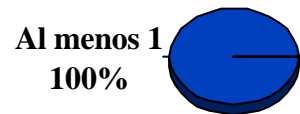
Z
O
N
A



4.1. Educación

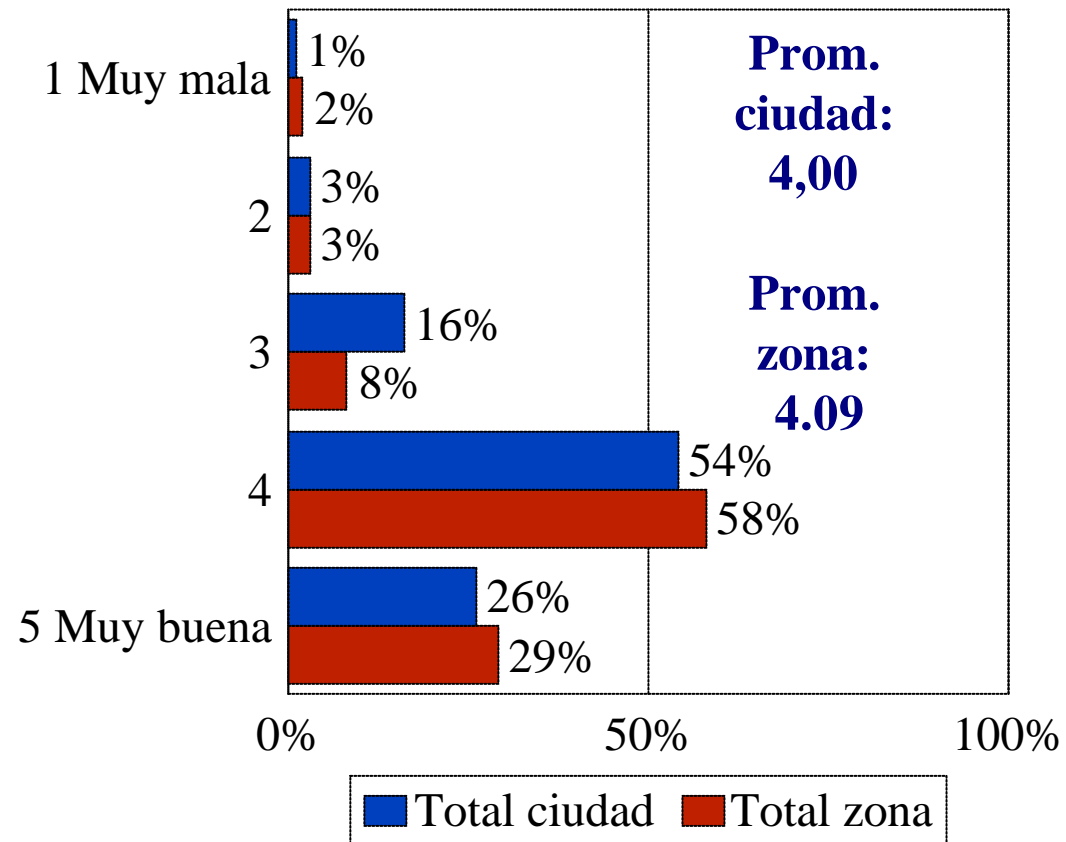
Zona Norte

¿ Al menos 1 asiste a un centro educativo ?
(Zona)



Base 152 entrevistas.

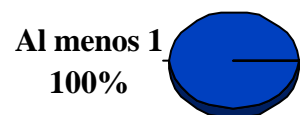
¿ Cómo califica la educación que reciben ?



4.1. Educación

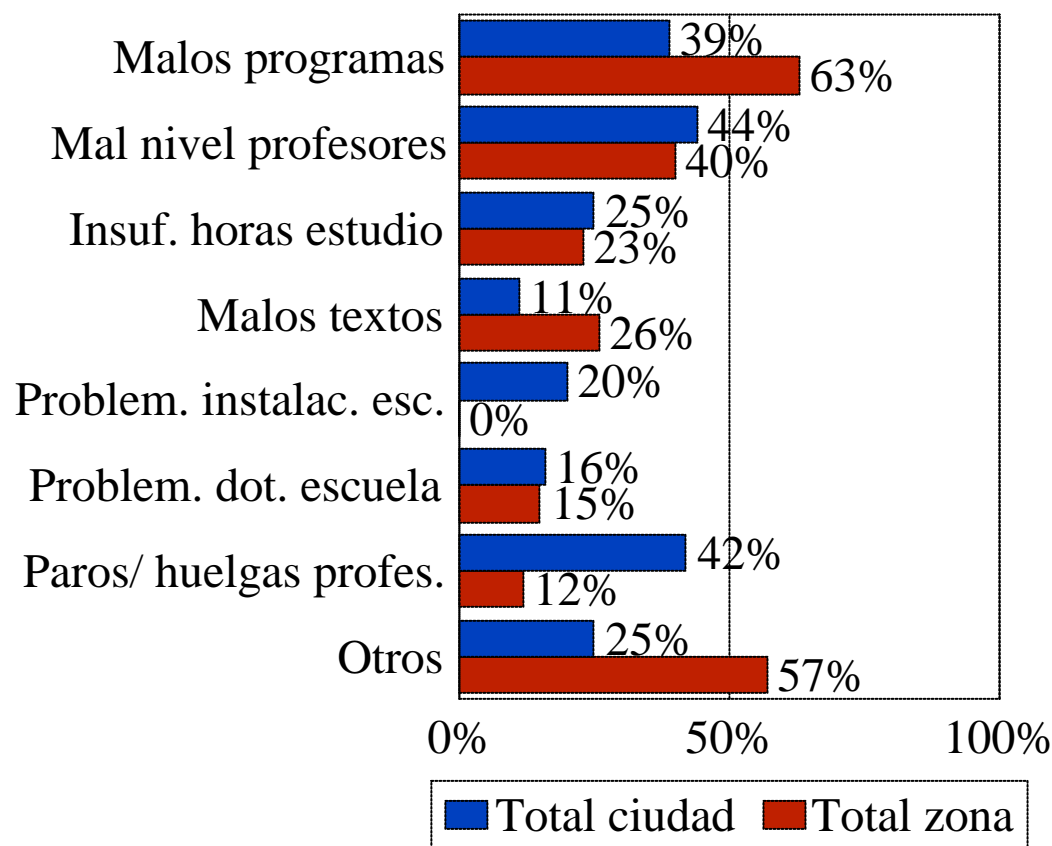
Zona Norte

¿ Al menos 1 asiste a un centro educativo ?
(Zona)



Base: 152 entrevistas.

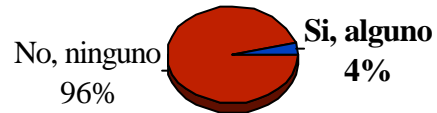
Razones (Quienes califican con 3 o menos)



4.1. Educación

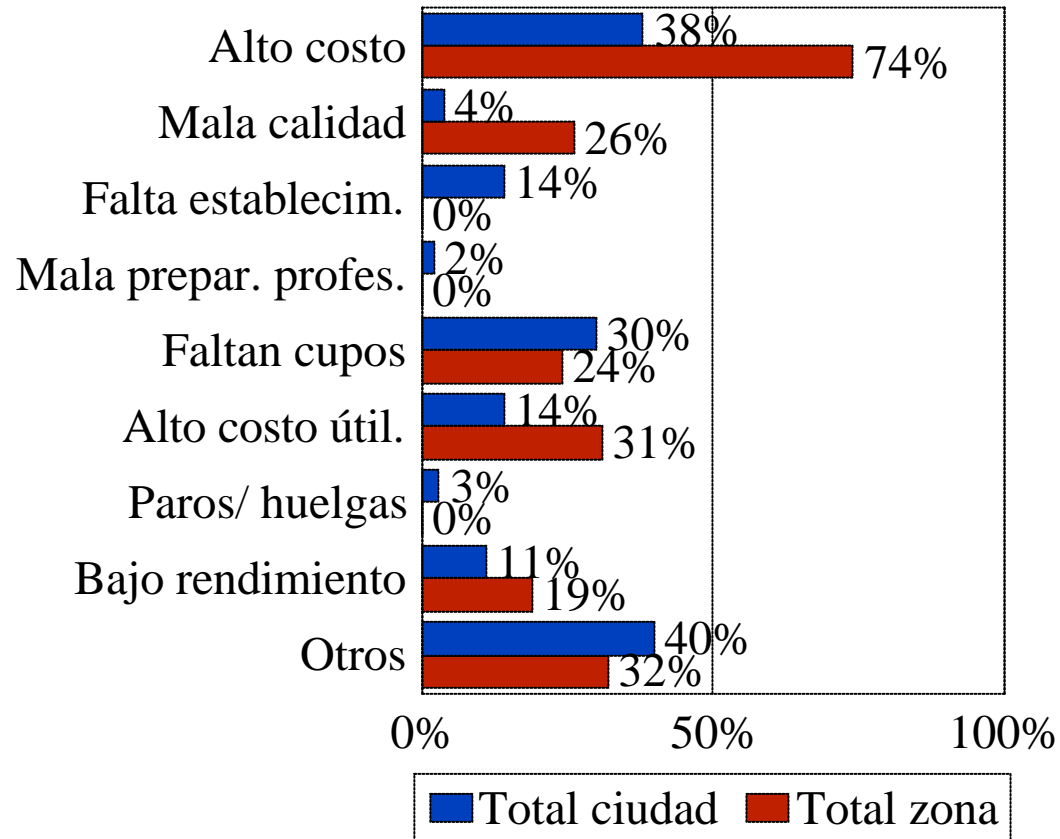
Zona Norte

¿ Este año alguno abandonó o no pudo iniciar estudios ?
(Zona)



Base:152 entrevistas.

¿ Por qué abandonaron o no iniciaron ?

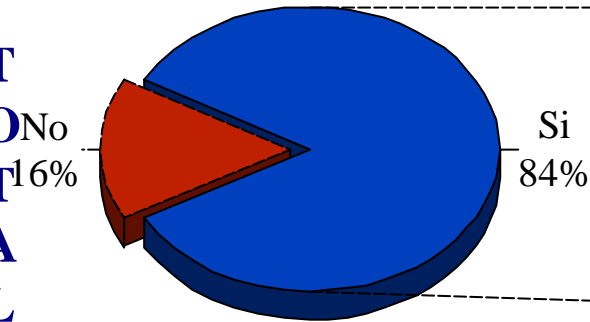


4.2 Salud

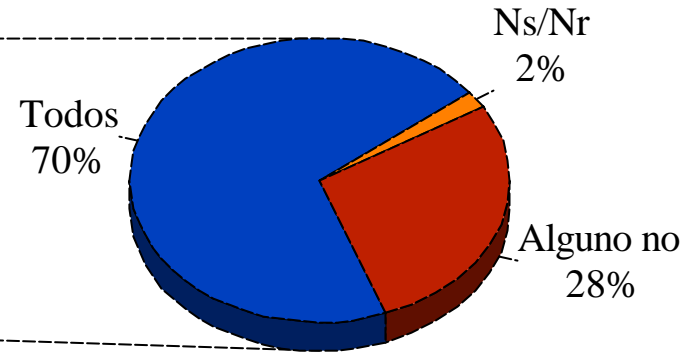
Zona Norte

¿ Alguno de los miembros de la familia cuenta con carnet de afiliacion a algun sistema de salud ?

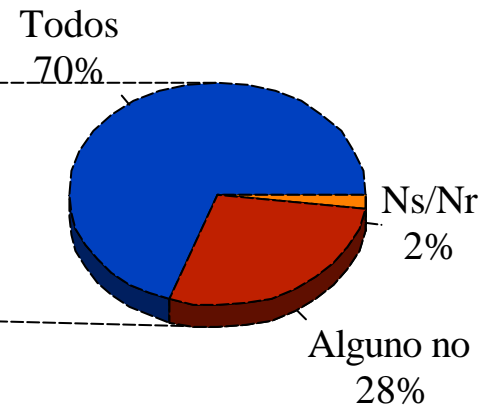
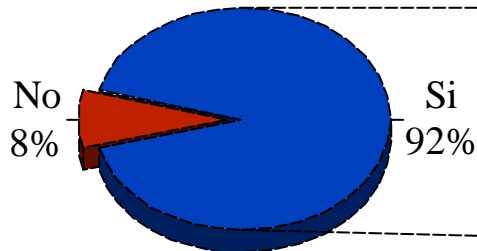
T
O
T
A
L



¿ Todos cuentan con carnet, o alguno no tiene ?



Z
O
N
A

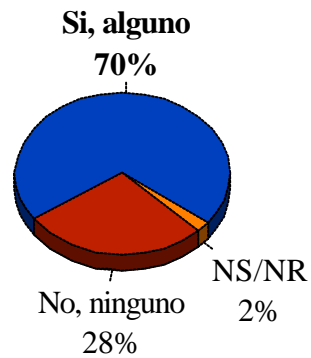


4.2 Salud

Zona Norte

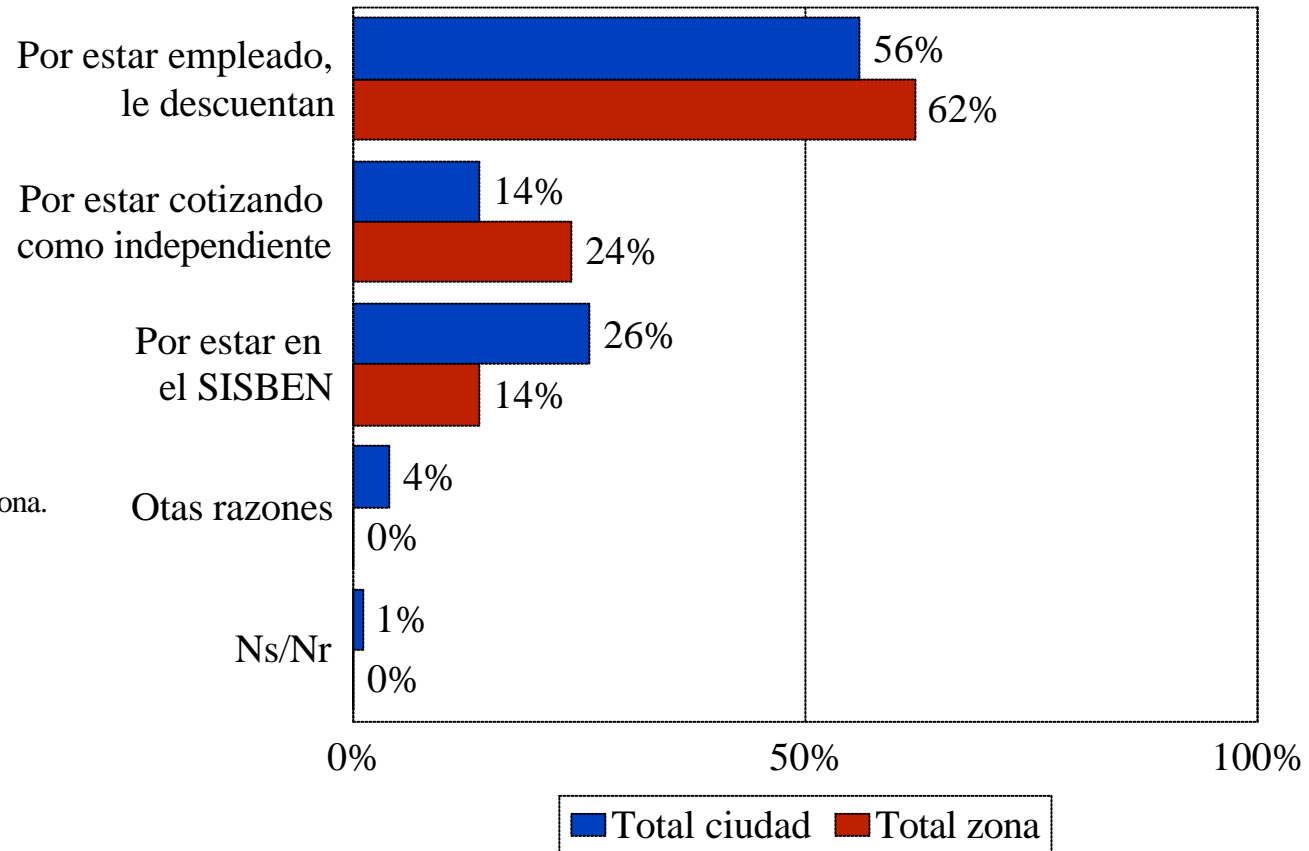
¿ Al menos 1 cuenta con carnet de afiliación ?

(Zona)



Base: 244 entrevistas en la zona.

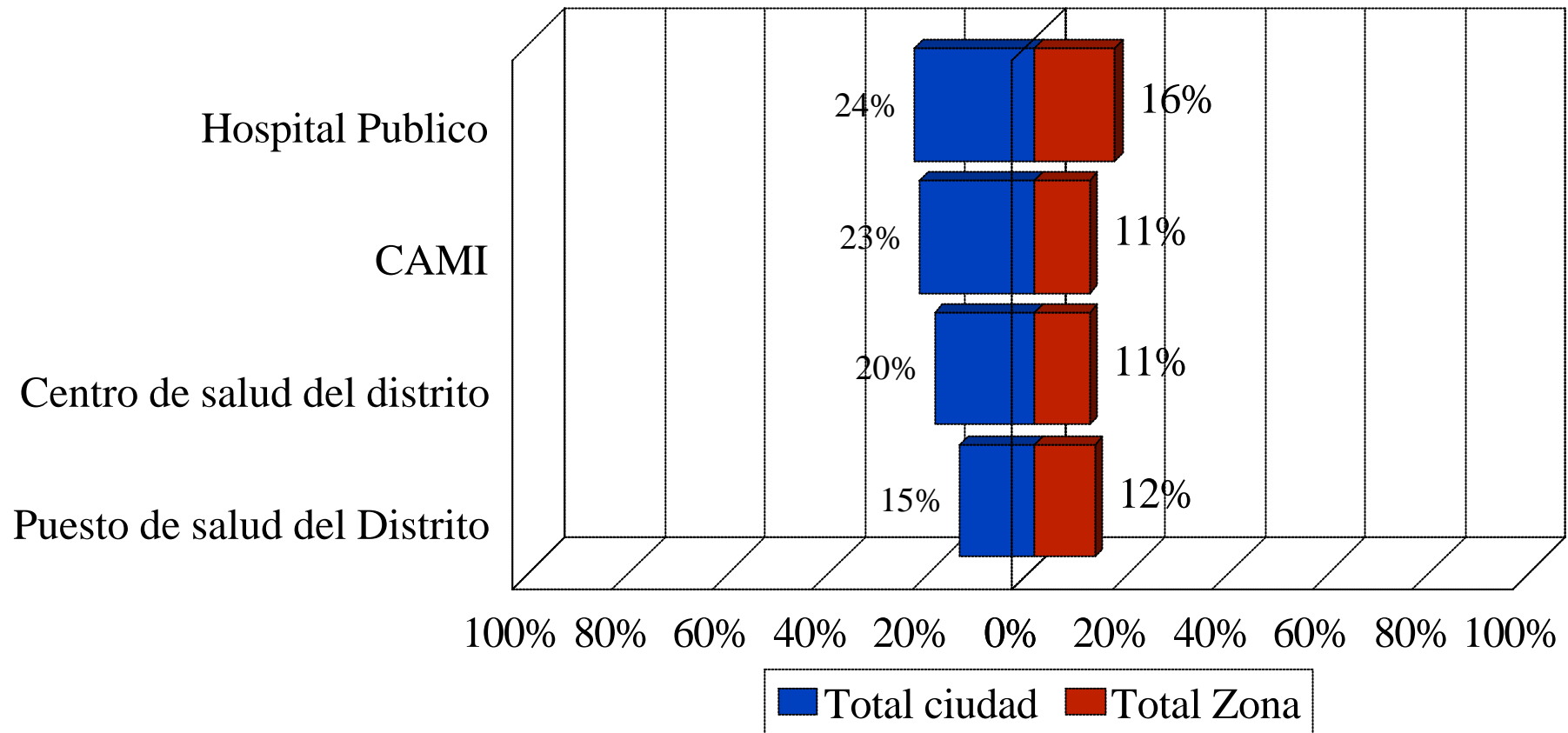
¿ Y la afiliación de la familia es ?



4.2 Salud

Zona Norte

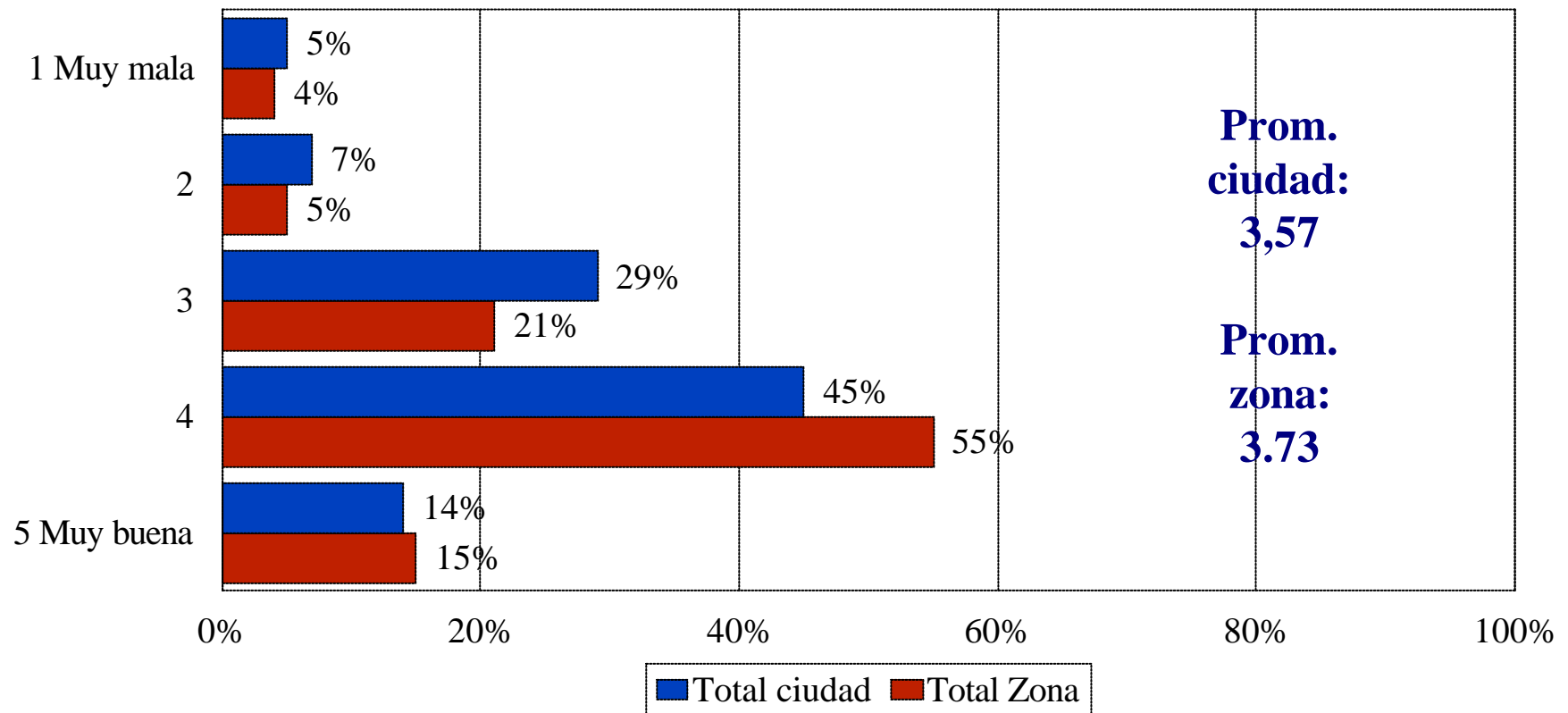
¿En los últimos 5 meses Ud o alguien de su familia ha acudido a alguna de las siguientes entidades ? (Quienes responden que SI)



4.2 Salud

Zona Norte

¿ Cómo califica Ud. la atencion y el servicio en general que ha recibido en las entidades que ha utilizado ?

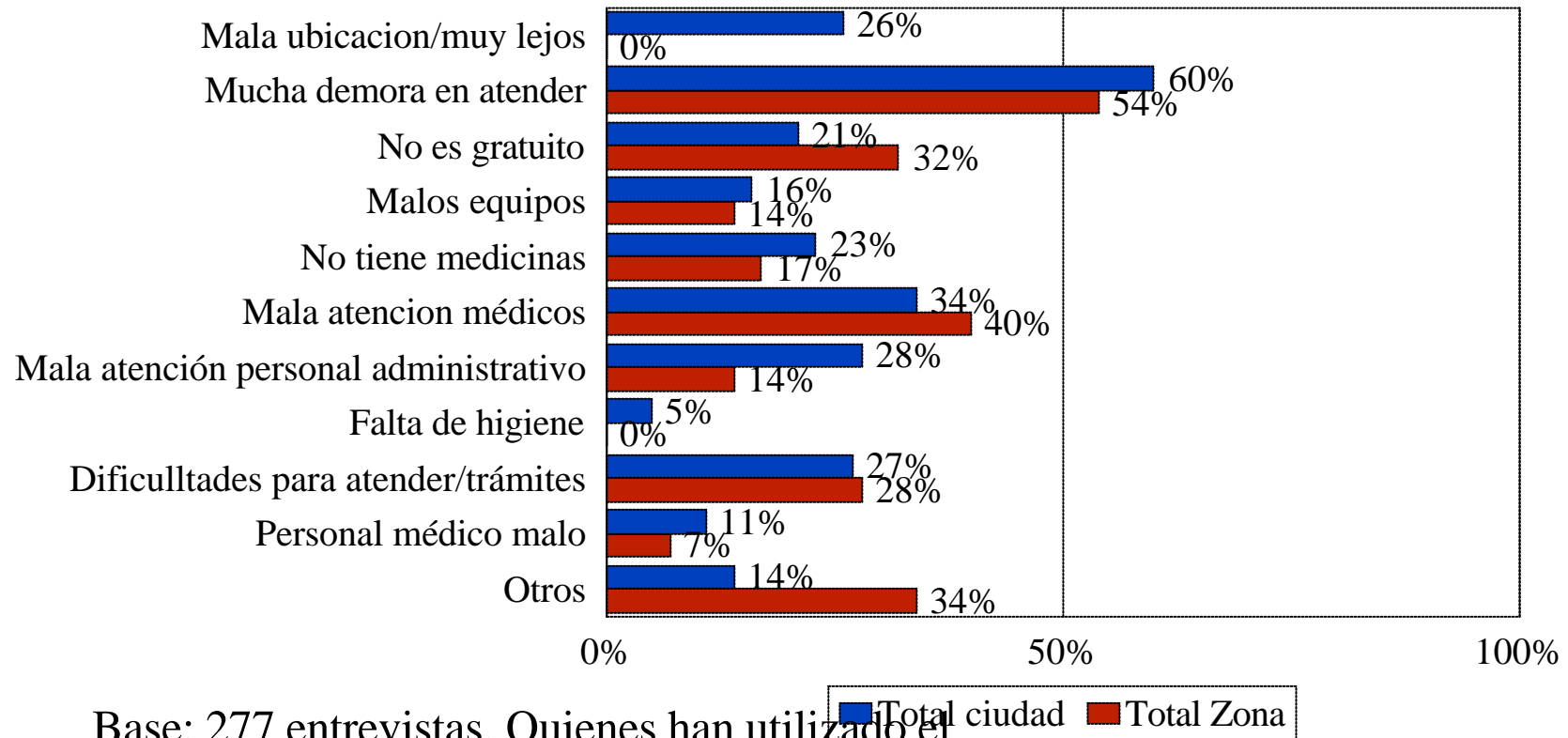


Base:71 Quienes han utilizado el servicio.

4.2 Salud

Zona Norte

¿ Por que razon califica así el servicio ?
 Quienes lo califican con 3 o menos



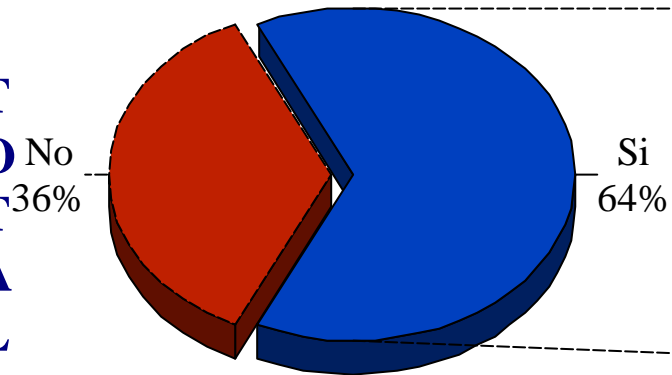
Base: 277 entrevistas. Quienes han utilizado el servicio.

4.1. Educación

Estrato Alto

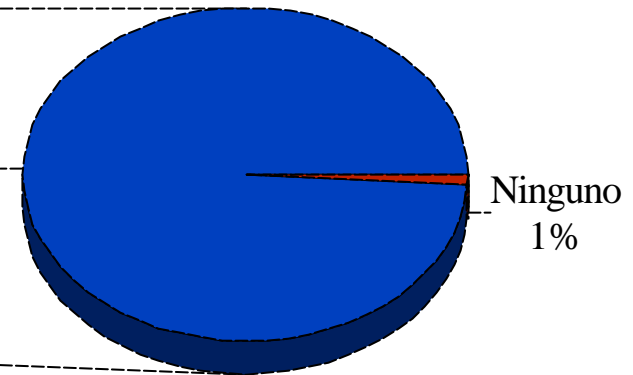
¿ En el hogar hay niños en edad de estudiar (5 a 17 años) ?

TOTAL

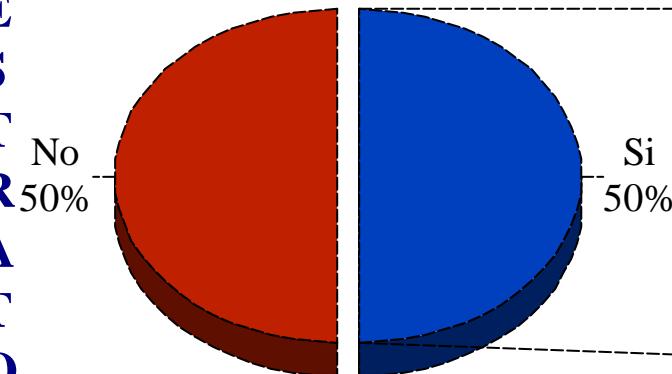


¿ Al menos 1 asiste a un centro educativo ?

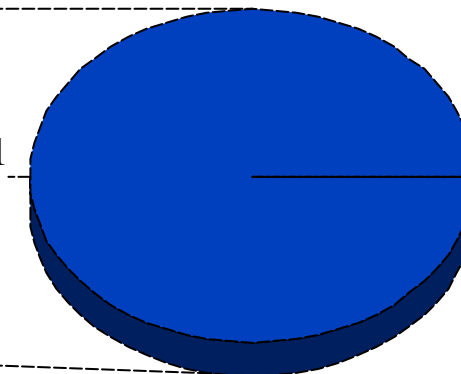
Al menos 1
99%



ESTRATO



Al menos 1
100%

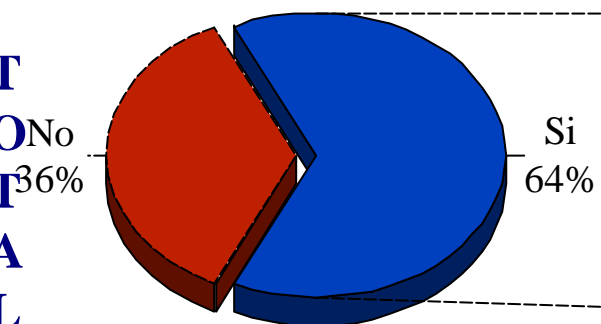


4.1. Educación

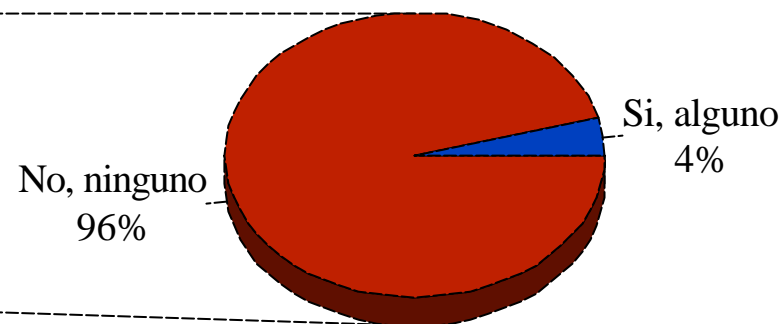
Estrato Alto

¿ En el hogar hay niños en edad de estudiar (5 a 17 años) ?

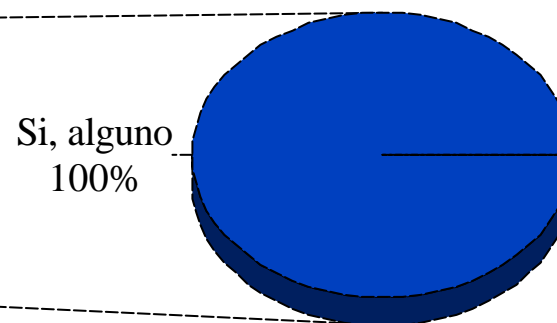
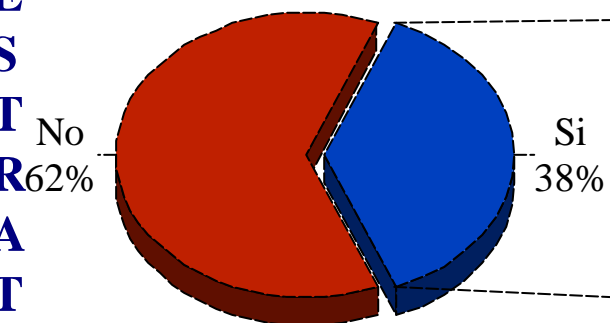
T
O
T
A
L



¿ Este año alguno abandonó o no pudo iniciar estudios ?



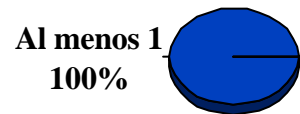
E
S
T
R
A
T
O



4.1. Educación

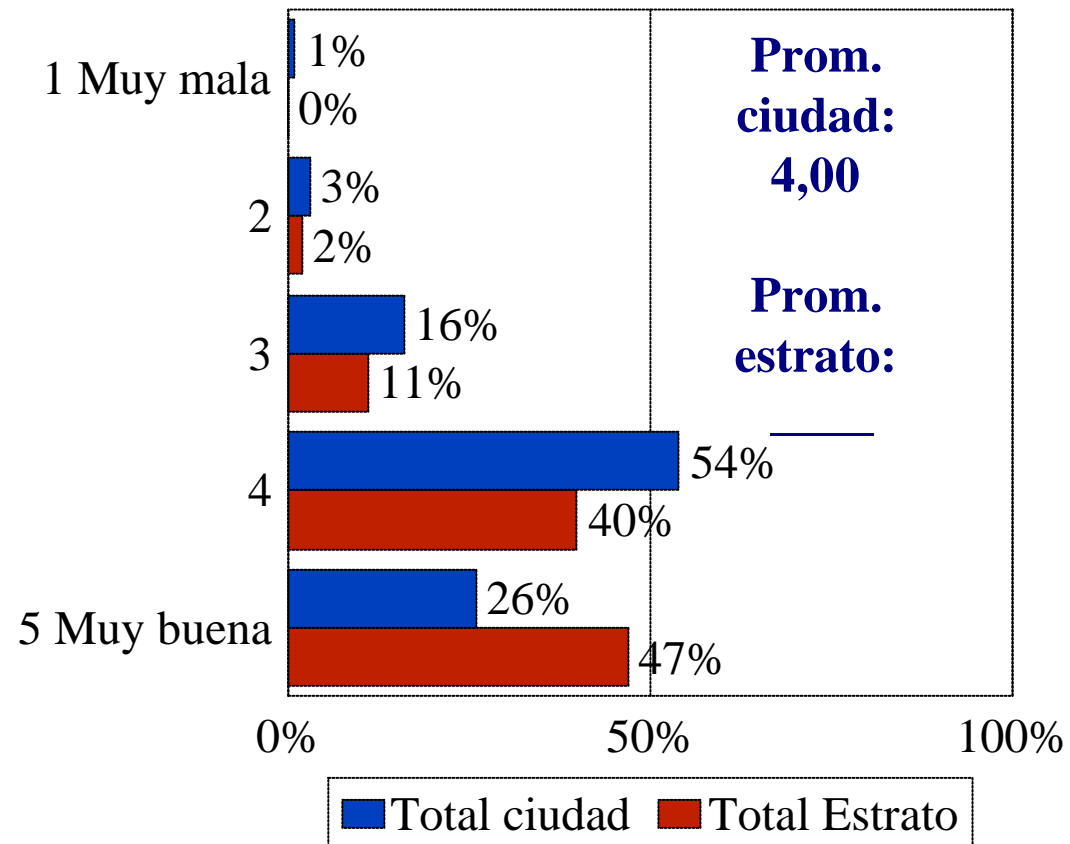
Estrato Alto

¿ Al menos 1 asiste a un centro educativo ?
(Estrato)



Base: 31 entrevistas.

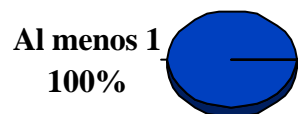
¿ Cómo califica la educación que reciben ?



4.1. Educación

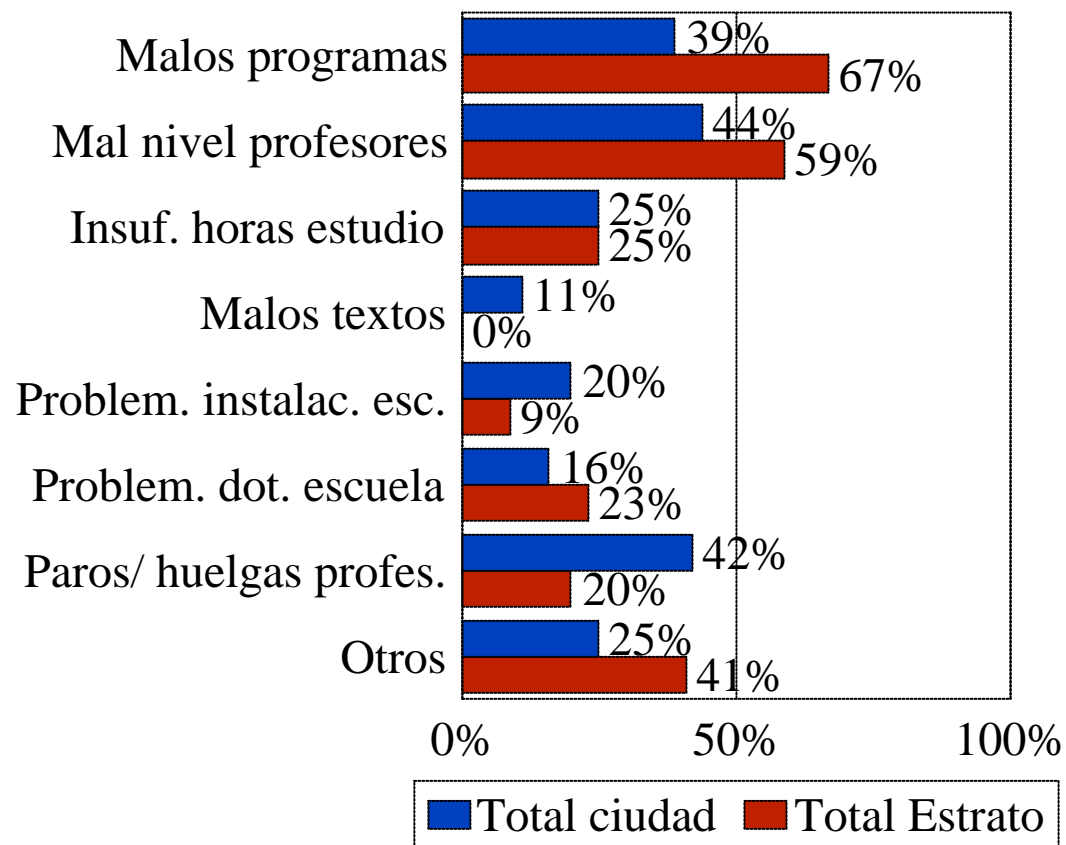
Estrato Alto

¿ Al menos 1 asiste a un centro educativo ?
(Estrato)



Base: 31entrevistas.

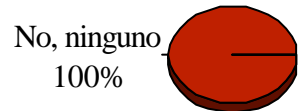
Razones (Quienes califican con 3 o menos)



4.1. Educación

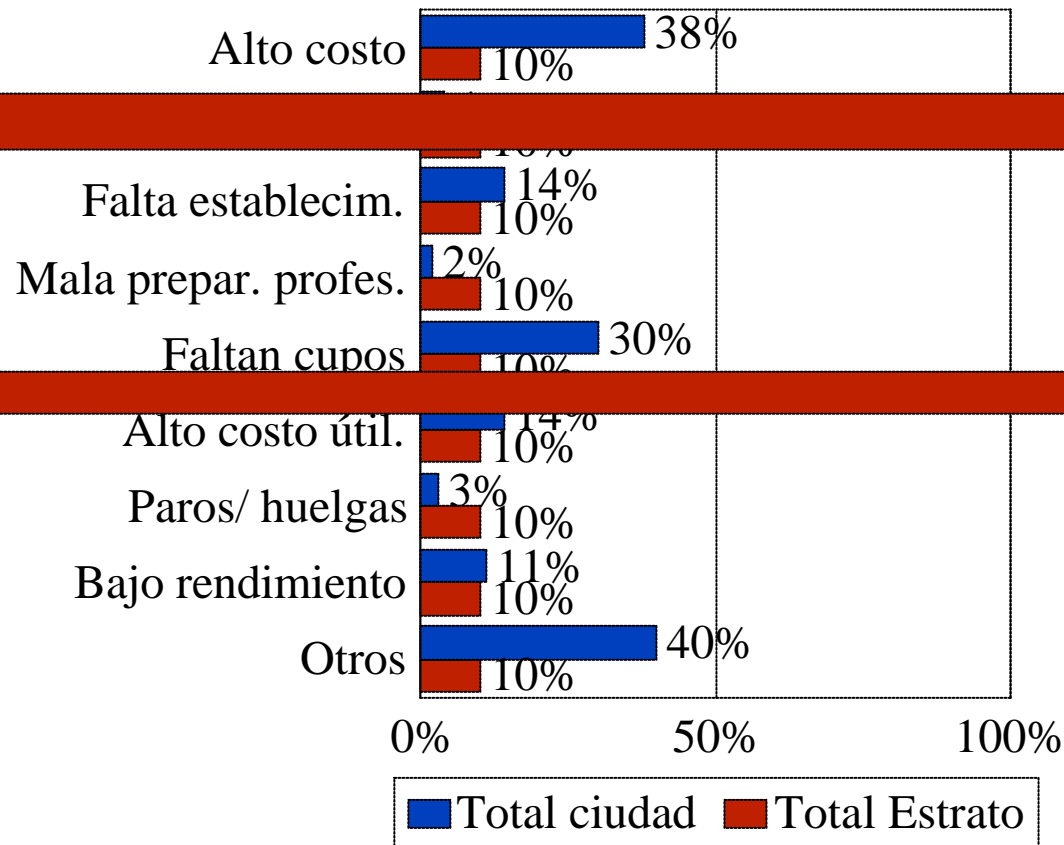
Estrato Alto

¿ Este año alguno abandonó o no pudo iniciar estudios ?
(Estrato)



Base: ___ entrevistas.

¿ Por qué abandonaron o no iniciaron ?



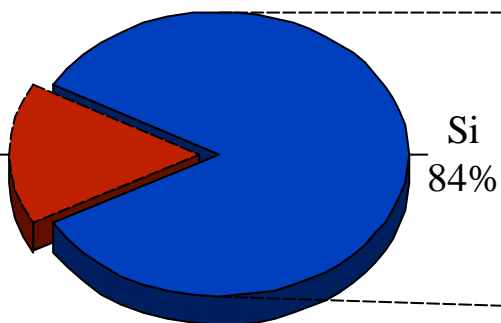
4.2 Salud

Estrato Alto

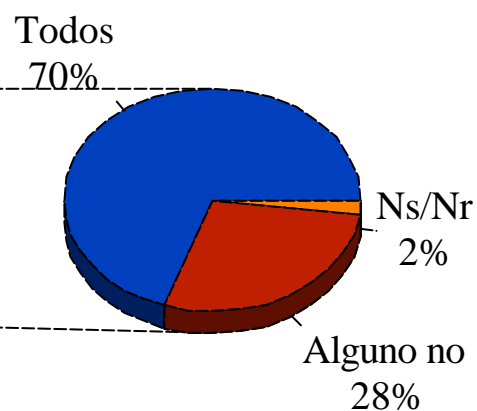
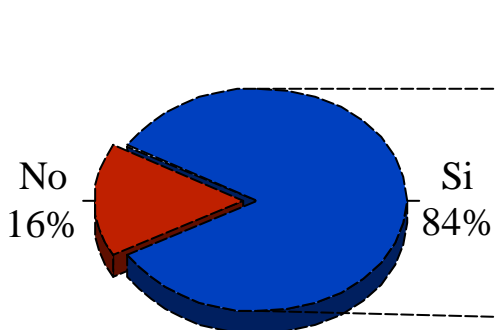
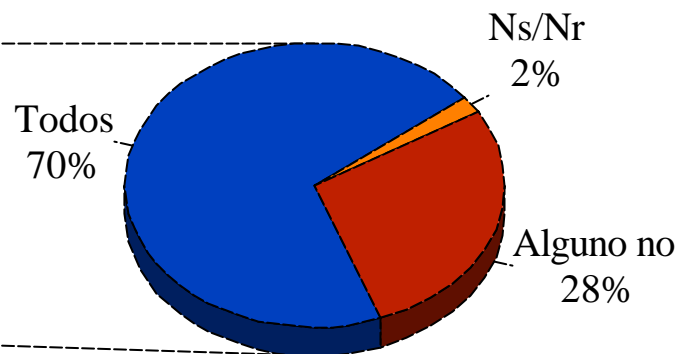
T
O
T
A
L

E
S
T
R
A
T
O

¿ Alguno de los miembros de la familia cuenta con carnet de afiliacion a algun sistema de salud ?



¿ Todos cuentan con carnet, o alguno no tiene ?

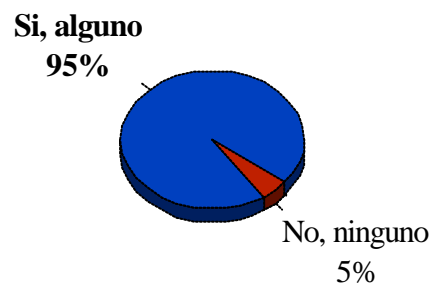


4.2 Salud

Estrato Alto

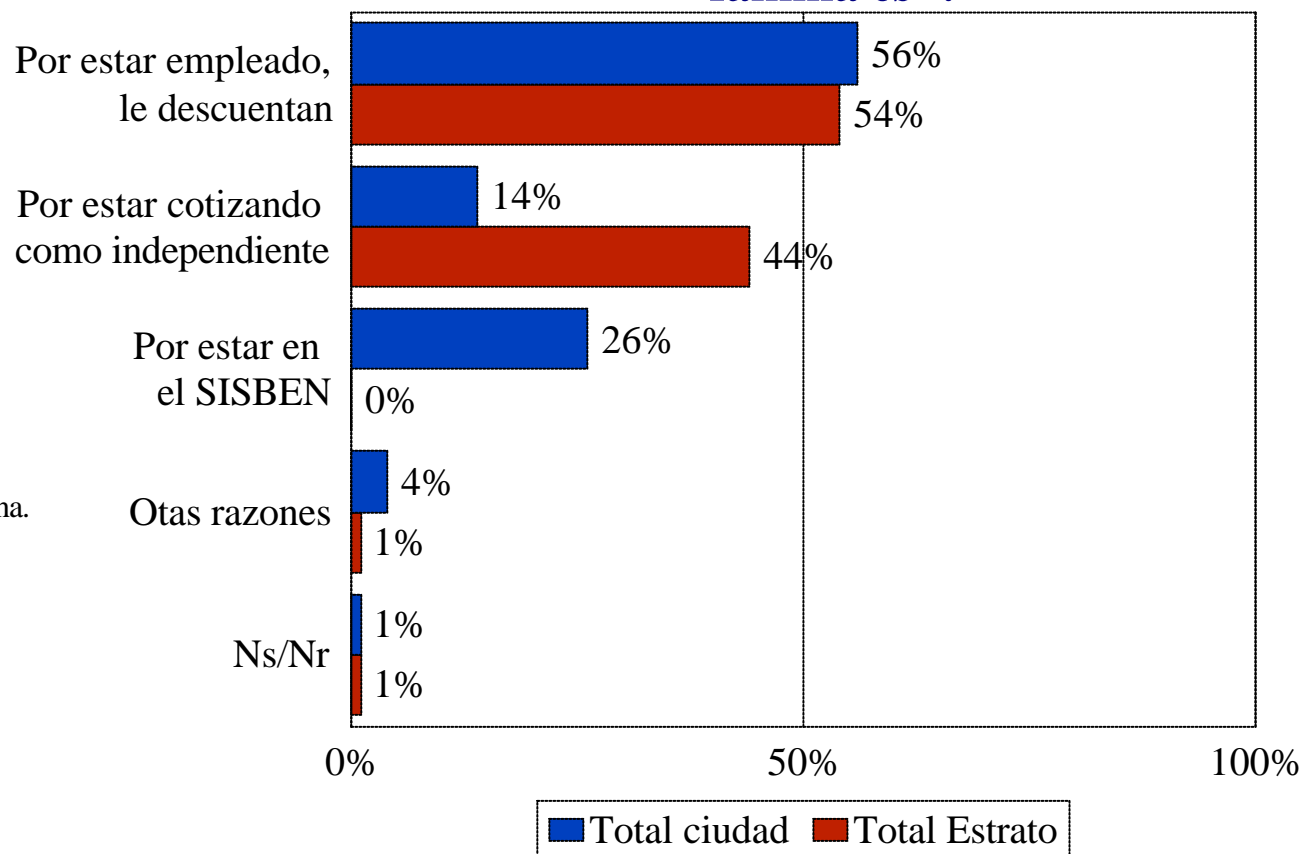
¿ Al menos 1 cuenta con carnet de afiliación ?

(Estrato)



Base: 83entrevistas en la zona.

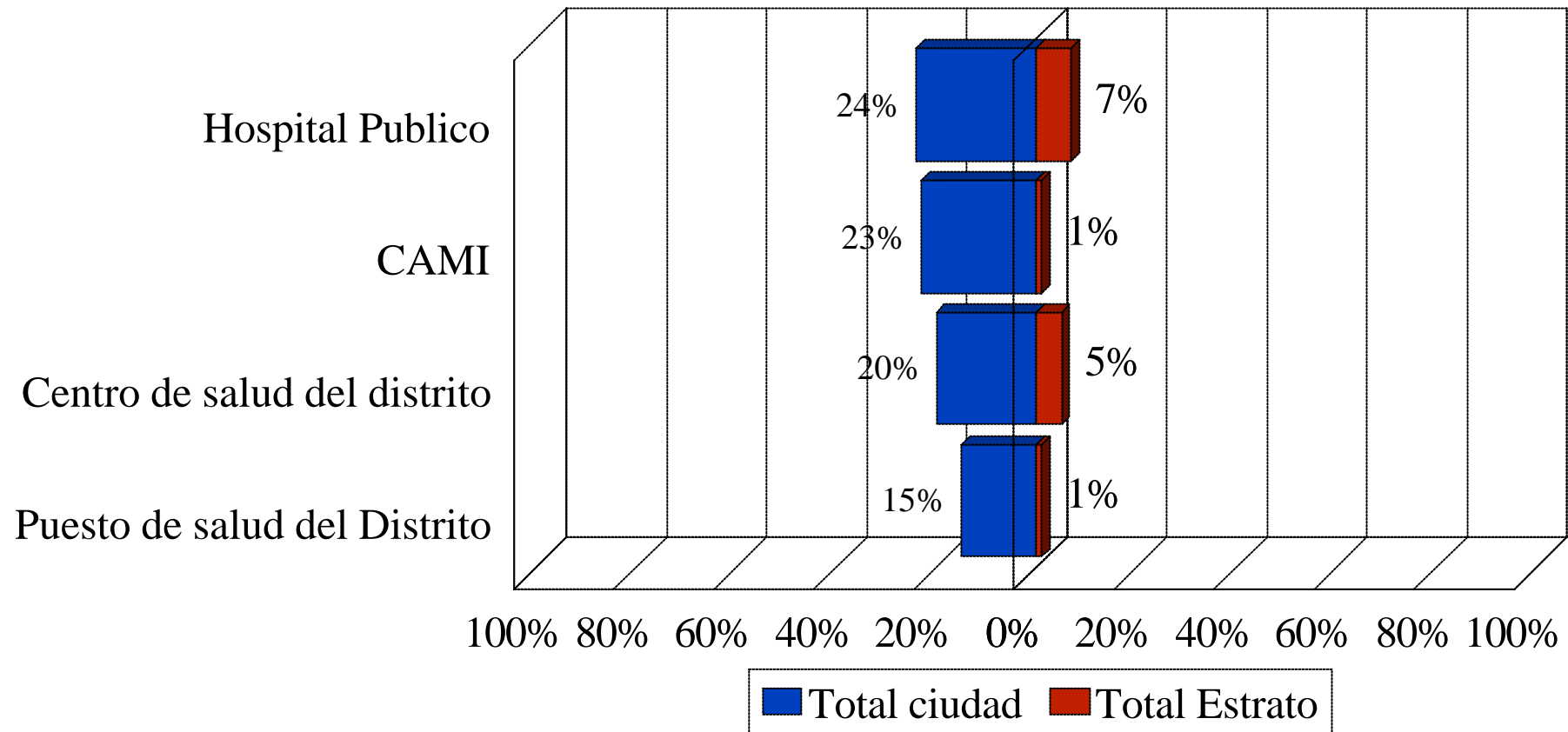
¿ Y la afiliación de la familia es ?



4.2 Salud

Estrato Alto

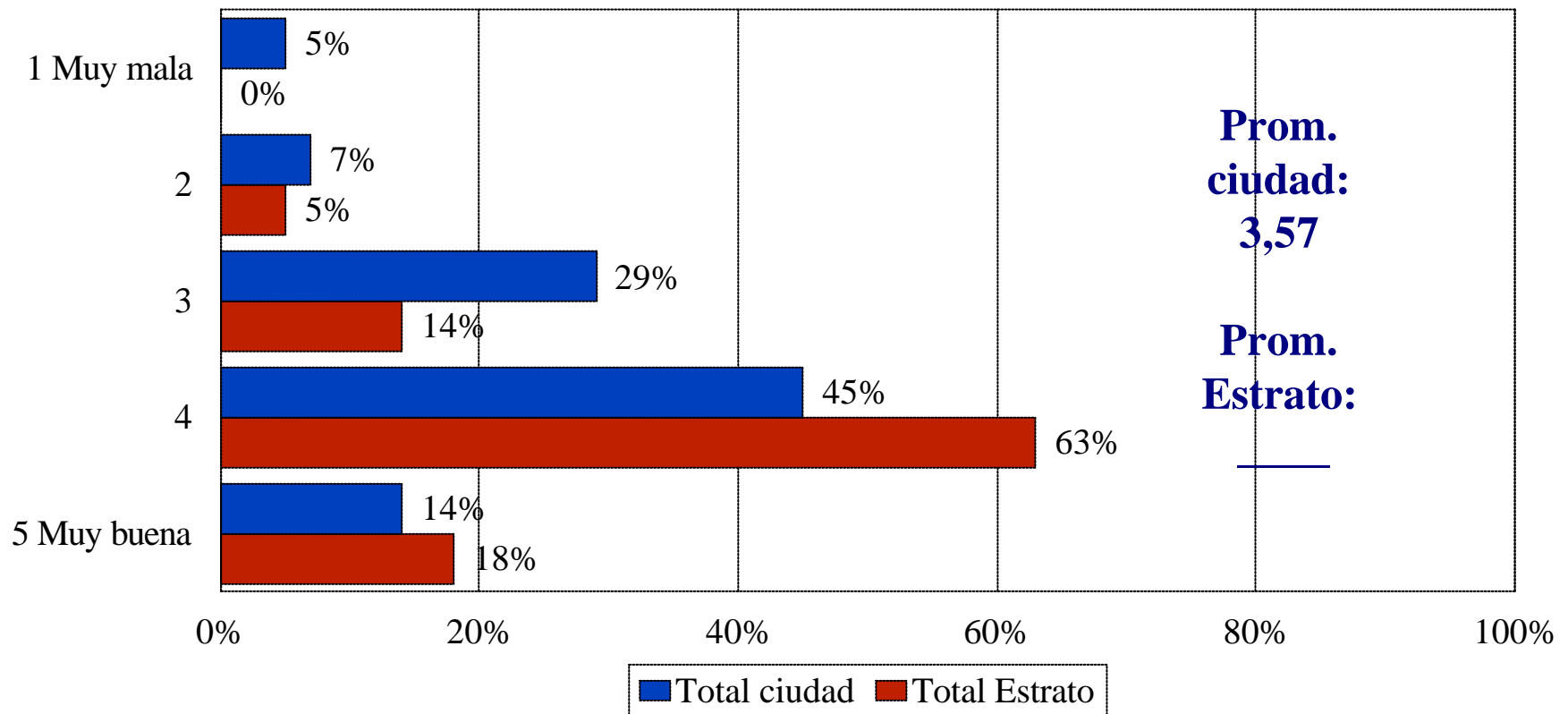
¿En los últimos 5 meses Ud o alguien de su familia ha acudido a alguna de las siguientes entidades ? (Quienes responden que SI)



4.2 Salud

Estrato Alto

¿ Cómo califica Ud. la atencion y el servicio en general que ha recibido en las entidades que ha utilizado ?

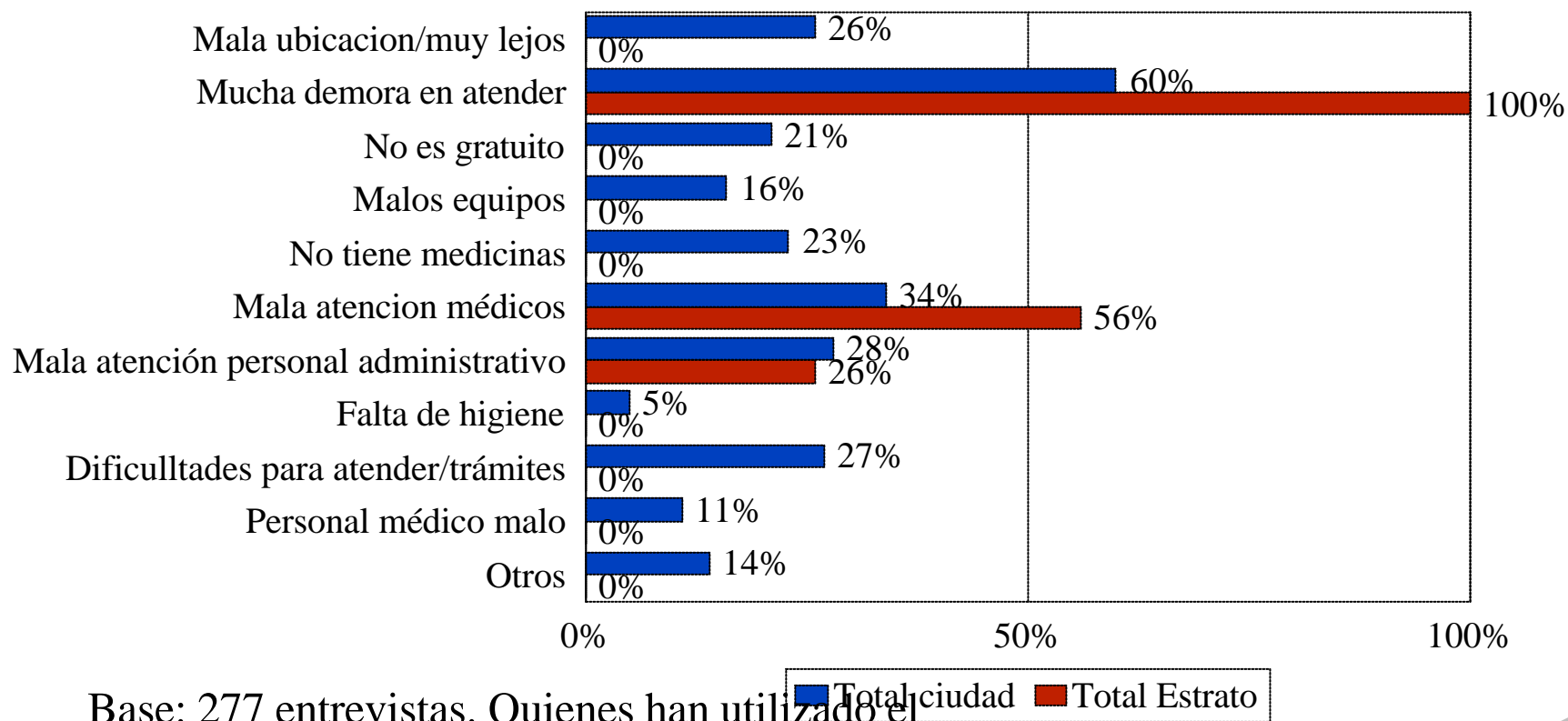


Base: Quienes han utilizado el servicio.

4.2 Salud

Estrato Alto

¿ Por que razon califica así el servicio ?
 Quienes lo califican con 3 o menos



Base: 277 entrevistas. Quienes han utilizado el servicio.

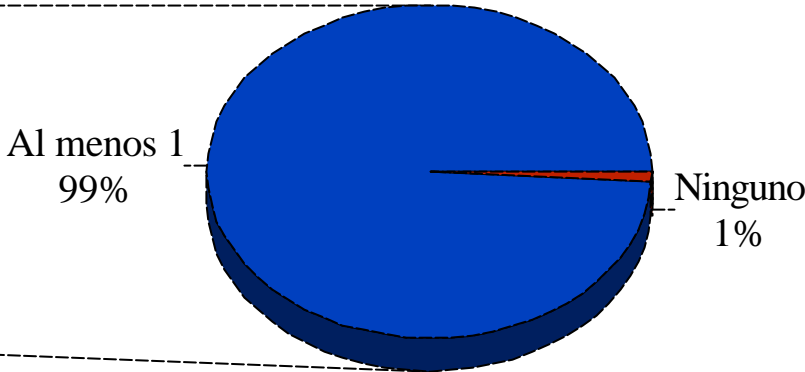
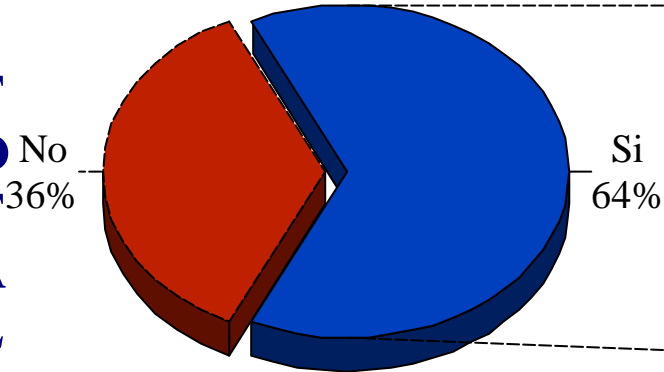
4.1. Educación

Estrato Medio

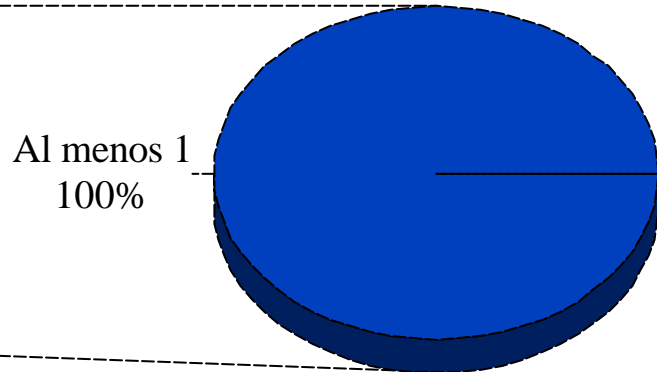
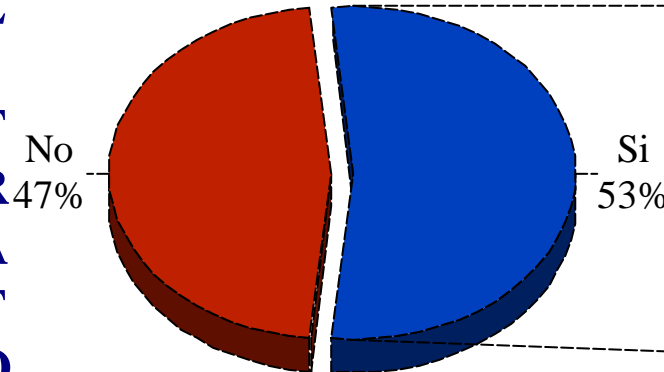
¿ En el hogar hay niños en edad de estudiar (5 a 17 años) ?

¿ Al menos 1 asiste a un centro educativo ?

TOTAL



ESTRATO

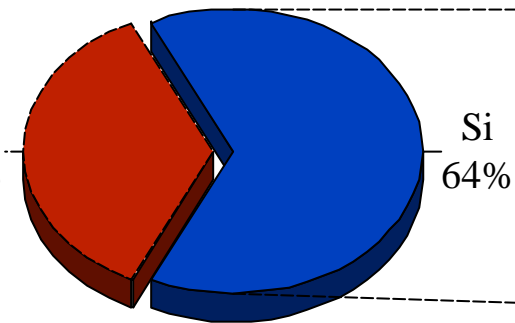


4.1. Educación

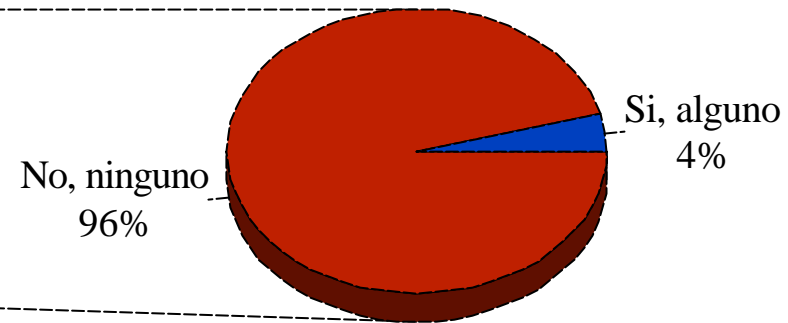
Estrato Medio

¿ En el hogar hay niños en edad de estudiar (5 a 17 años) ?

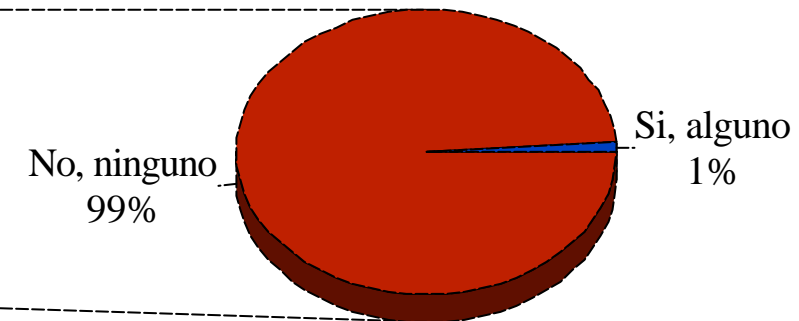
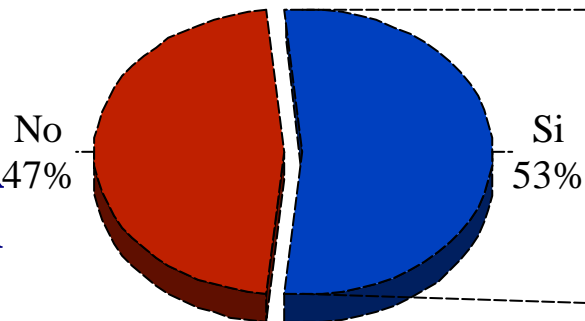
T
O
T
A
L



¿ Este año alguno abandonó o no pudo iniciar estudios ?



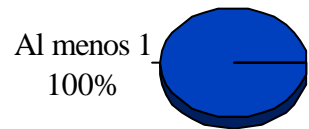
E
S
T
R
A
T
O



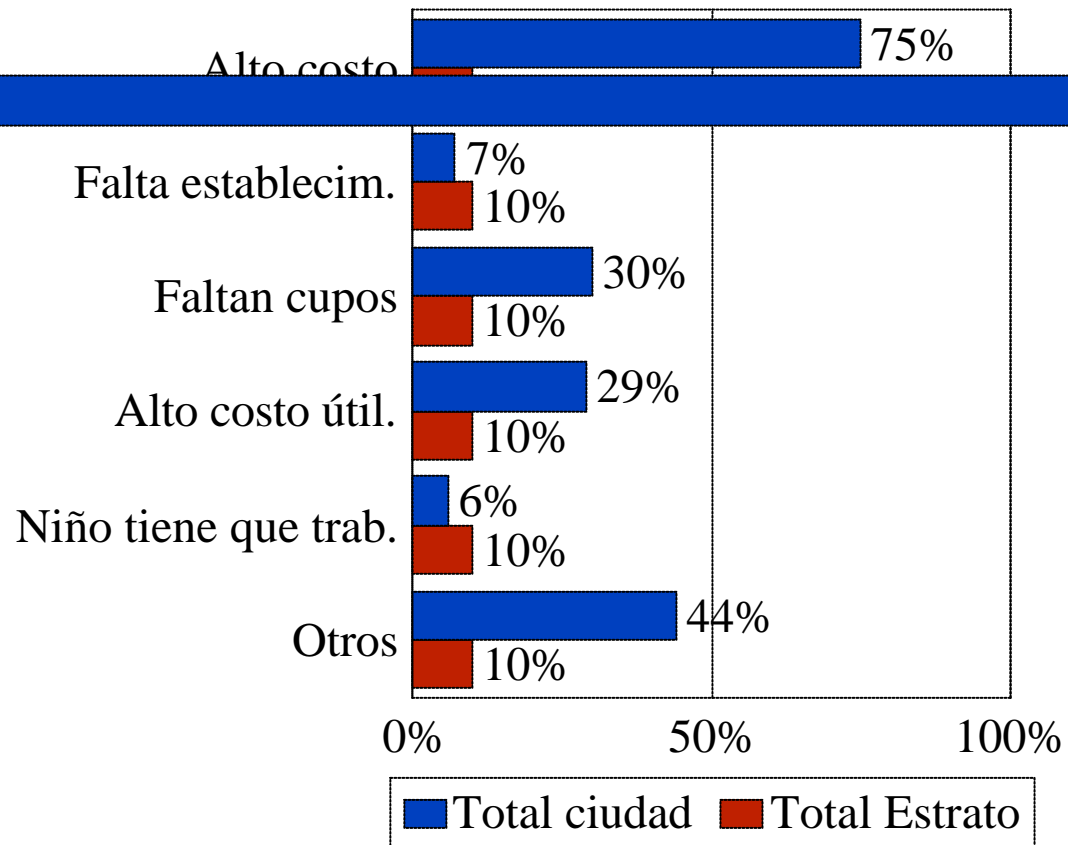
4.1. Educación Estrato Medio

¿ Al menos 1 asiste a un centro educativo ?
(Estrato)

¿ Por qué no asisten a estudiar ?



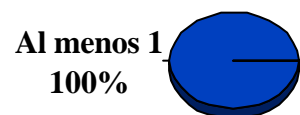
Base: ___ entrevistas.



4.1. Educación

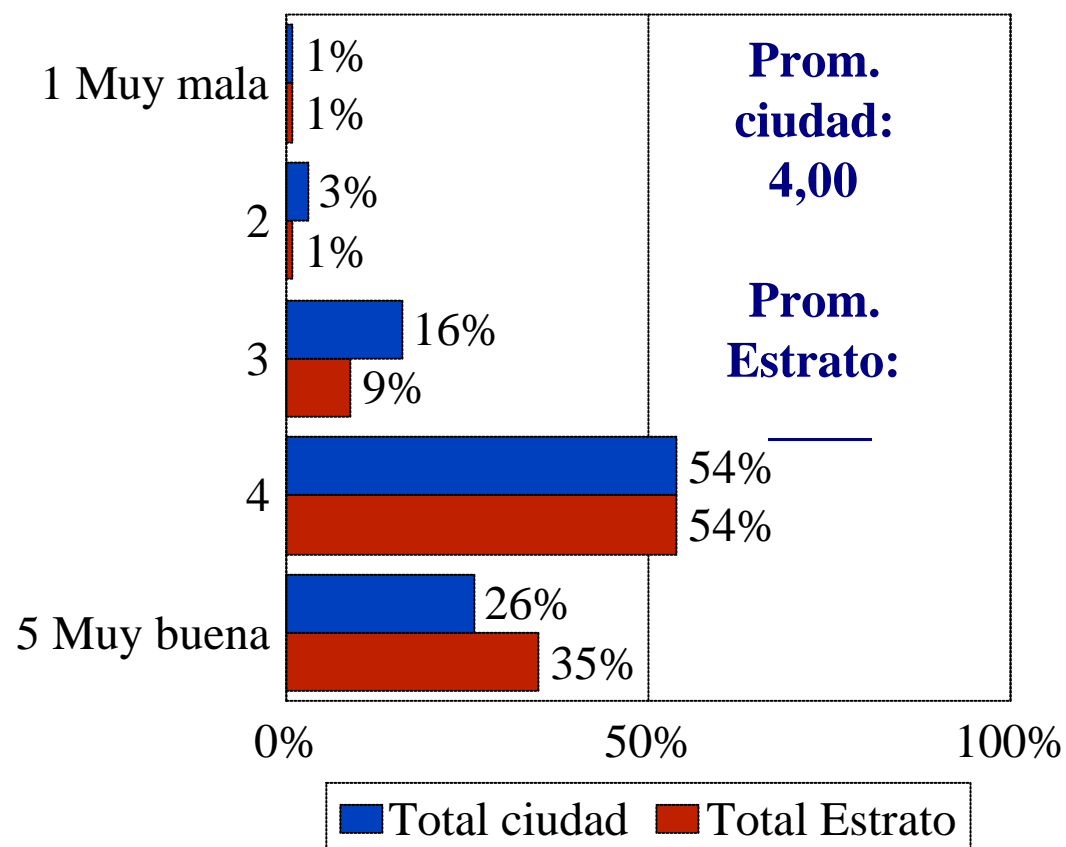
Estrato Medio

¿ Al menos 1 asiste a un centro educativo ?
(Estrato)



Base: 71 entrevistas.

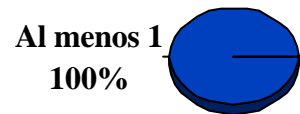
¿ Cómo califica la educación que reciben ?



4.1. Educación

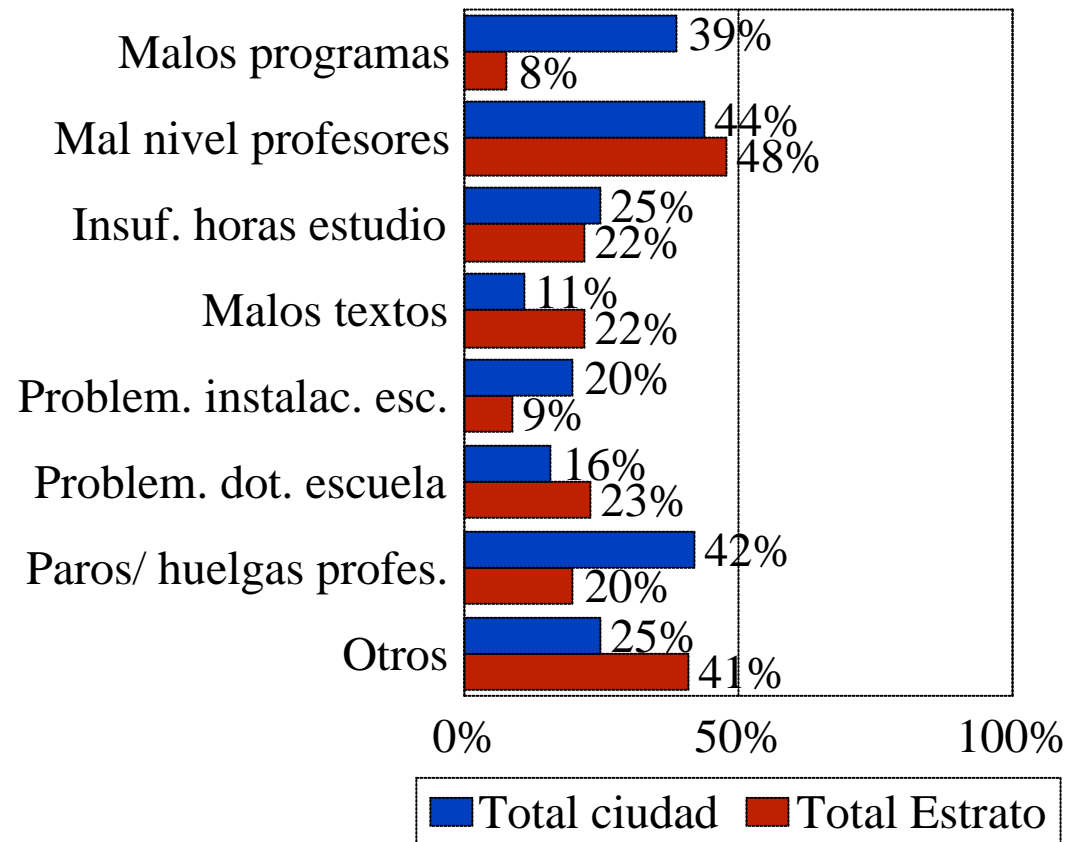
Estrato Medio

¿ Al menos 1 asiste a un centro educativo ?
(Estrato)



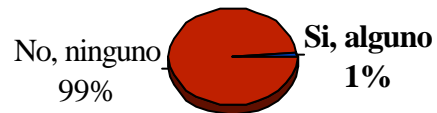
Base: 71entrevistas.

Razones (Quienes califican con 3 o menos)



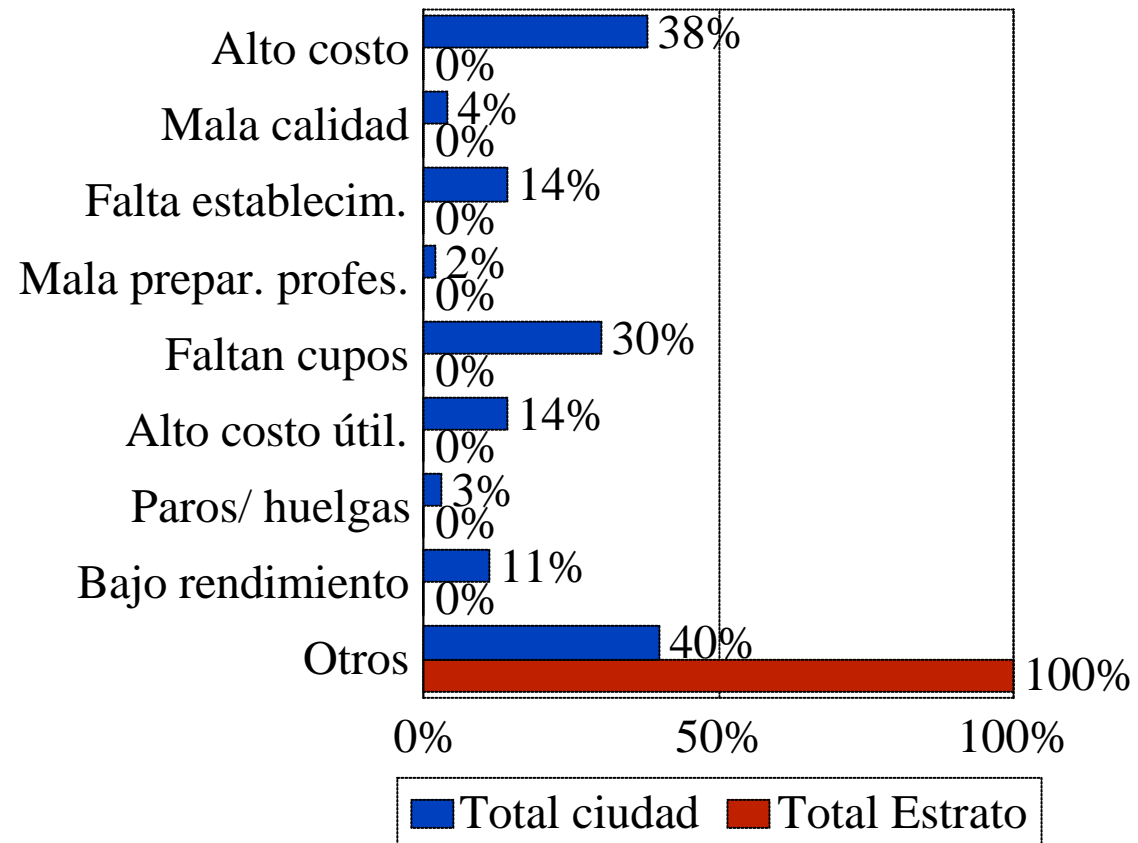
4.1. Educación Estrato Medio

¿ Este año alguno abandonó o no pudo iniciar estudios ?
(Estrato)



Base: 71entrevistas.

¿ Por qué abandonaron o no iniciaron ?

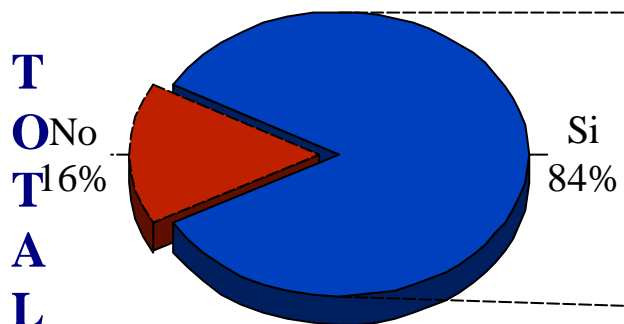


4.2 Salud

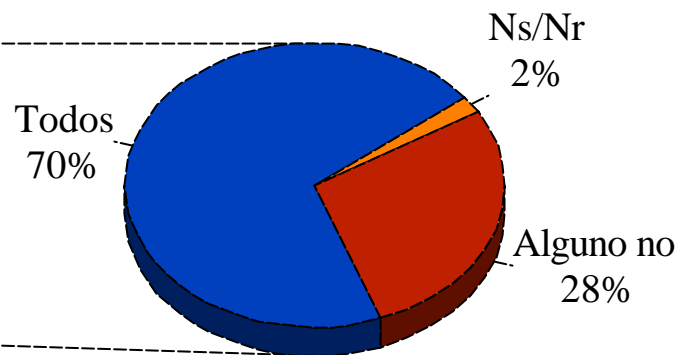
Estrato Medio

¿ Alguno de los miembros de la familia cuenta con carnet de afiliacion a algun sistema de salud ?

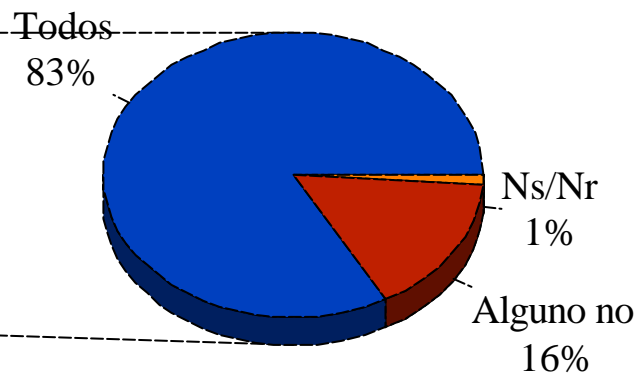
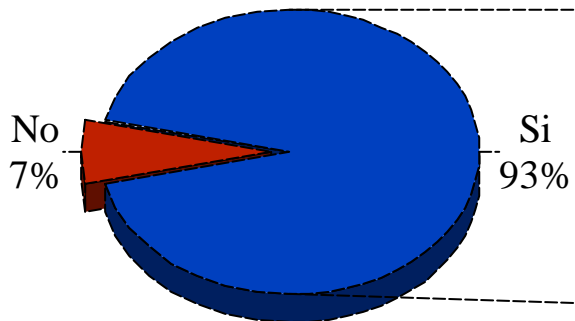
T
O
T
A
L



¿ Todos cuentan con carnet, o alguno no tiene ?



E
S
T
R
A
T
O



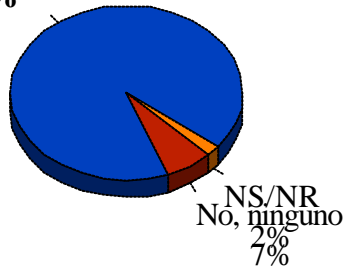
4.2 Salud

Estrato Medio

¿ Al menos 1 cuenta con carnet de afiliación ?

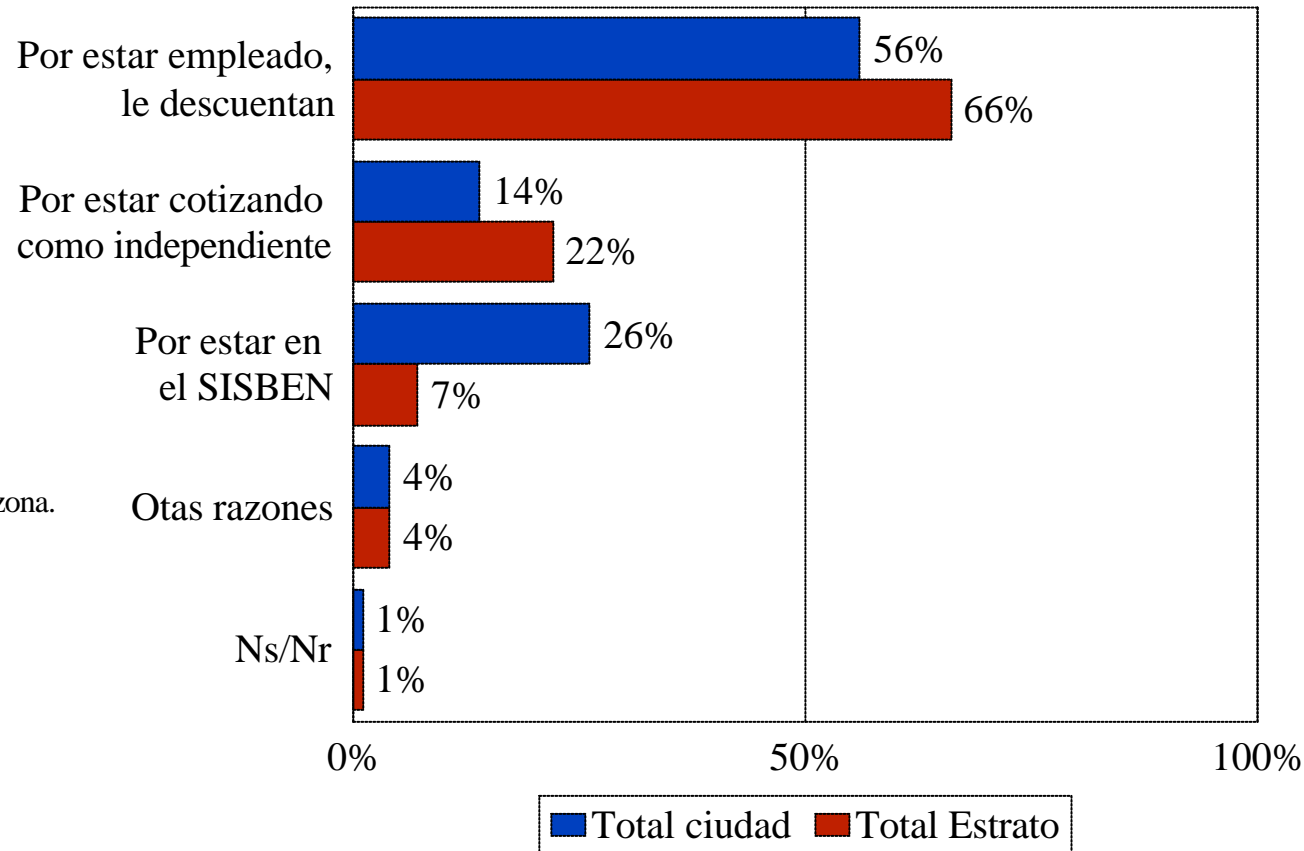
(Estrato)

Si, alguno
91%



Base: 135 entrevistas en la zona.

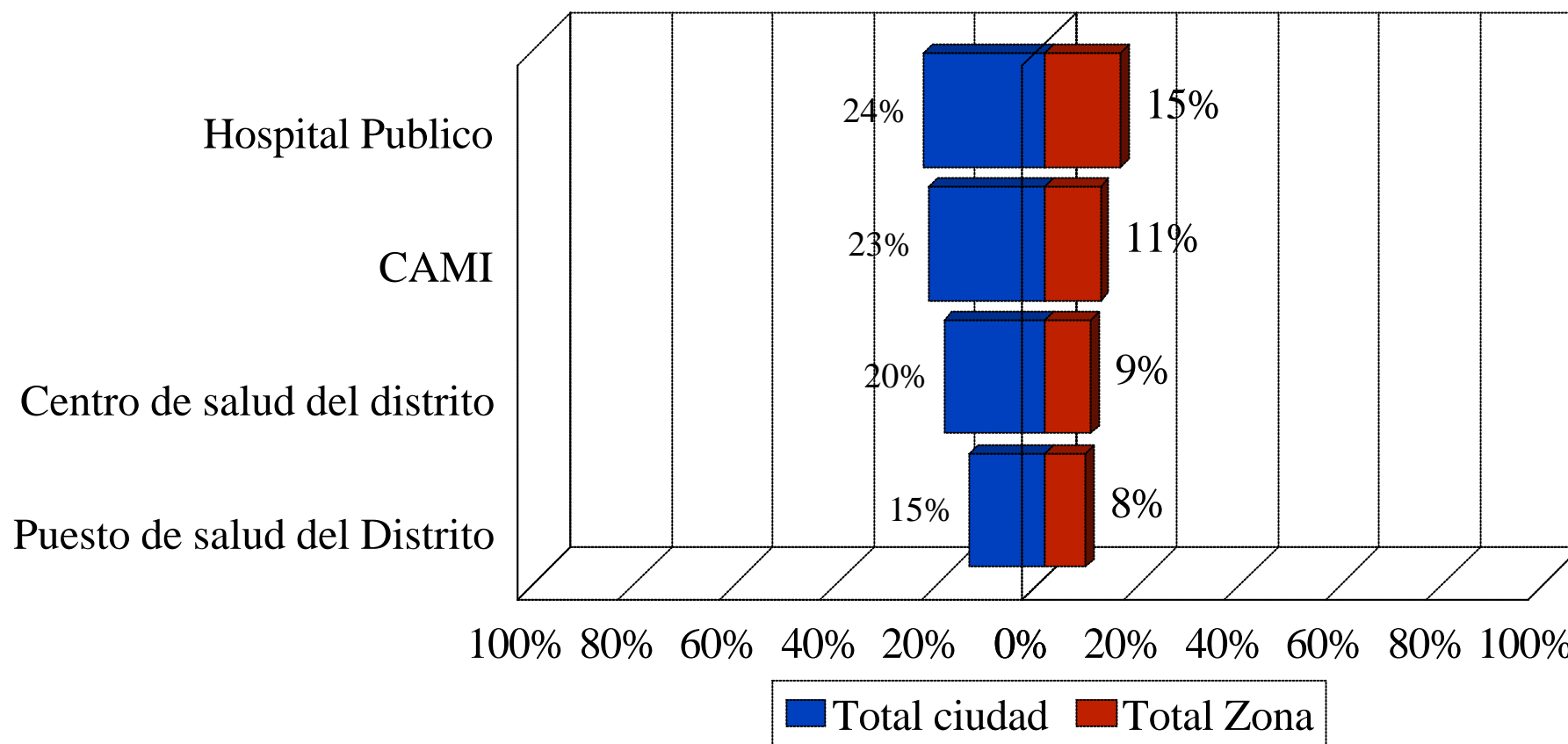
¿ Y la afiliación de la familia es ?



4.2 Salud

Estrato Medio

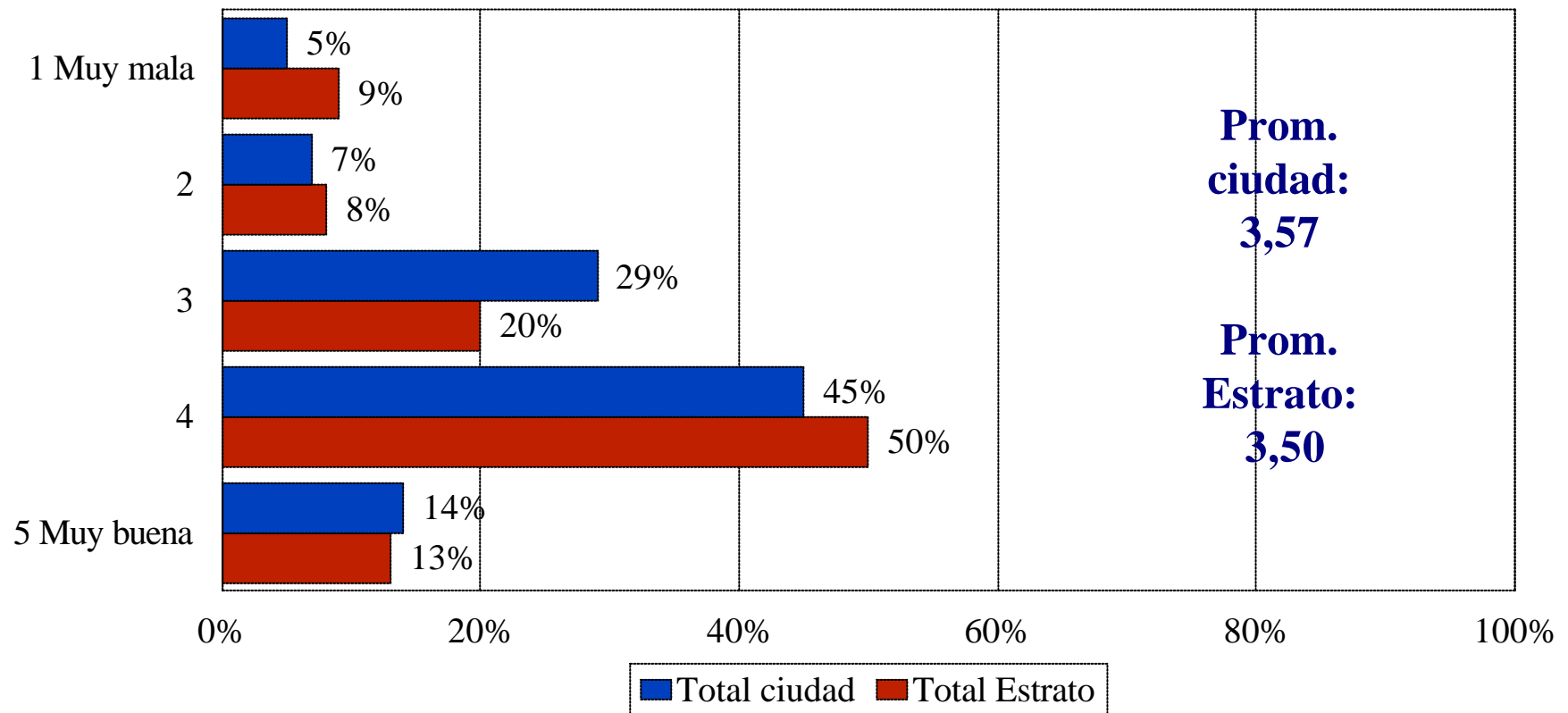
¿En los últimos 5 meses Ud o alguien de su familia ha acudido a alguna de las siguientes entidades ? (Quienes responden que SI)



4.2 Salud

Estrato Medio

¿ Cómo califica Ud. la atencion y el servicio en general que ha recibido en las entidades que ha utilizado ?

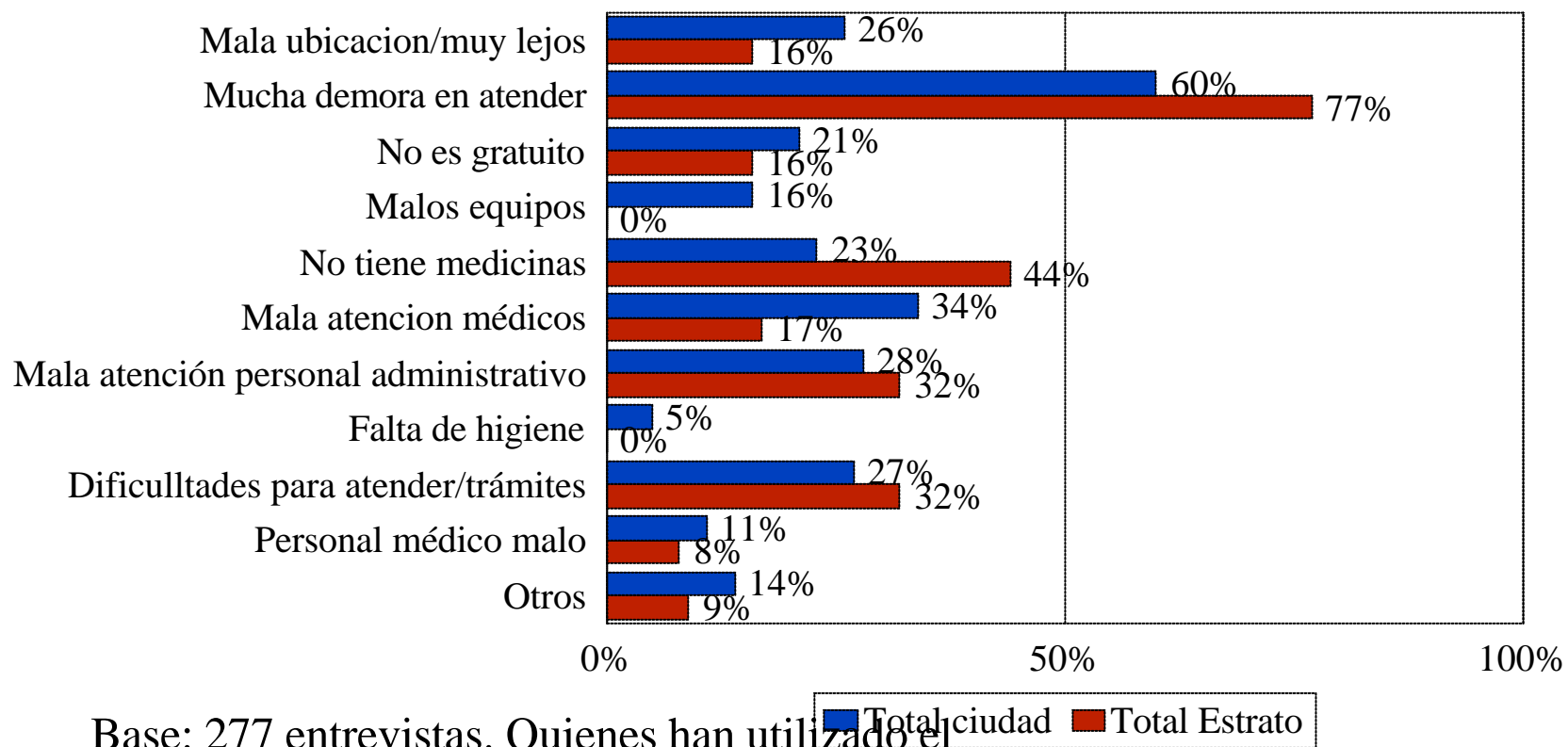


Base: Quienes han utilizado el servicio.

4.2 Salud

Estrato Medio

¿ Por que razon califica así el servicio ?
 Quienes lo califican con 3 o menos



Base: 277 entrevistas. Quienes han utilizado el servicio.


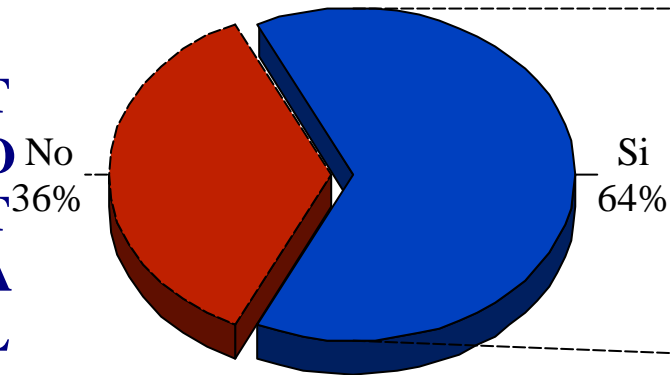
4.1. Educación

Estrato Bajo

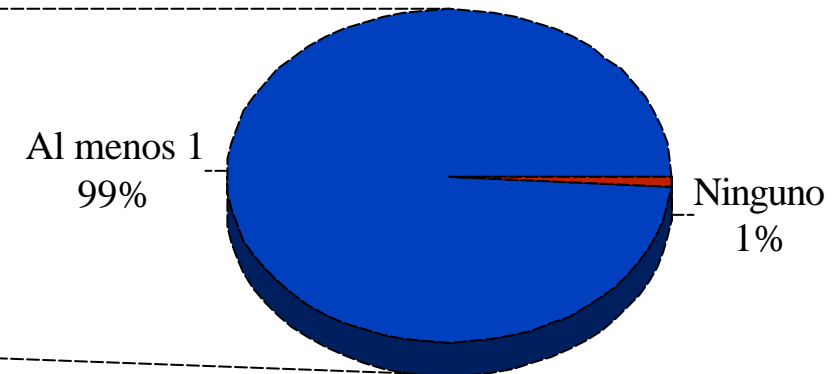
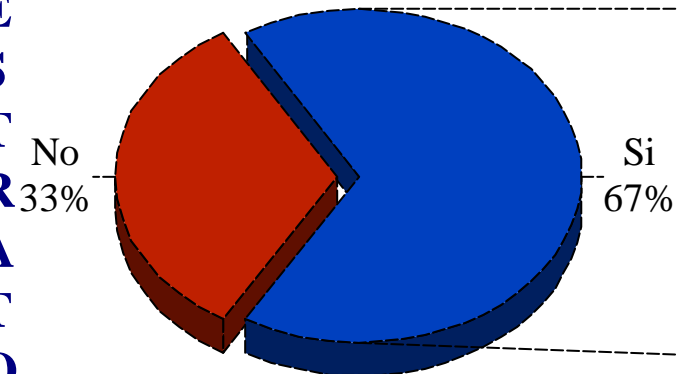
¿ En el hogar hay niños en edad de estudiar (5 a 17 años) ?

¿ Al menos 1 asiste a un centro educativo ?

T
O
T
A
L



E
S
T
R
A
T
O



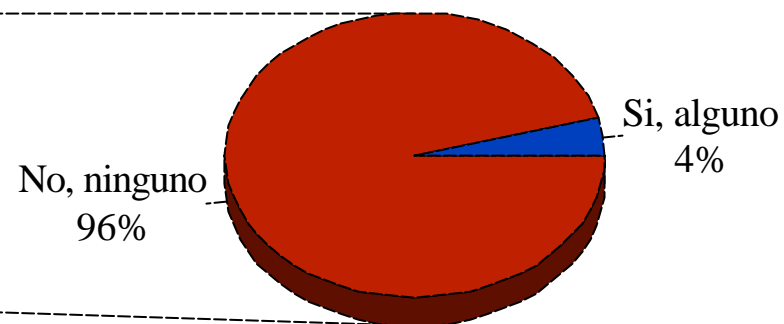
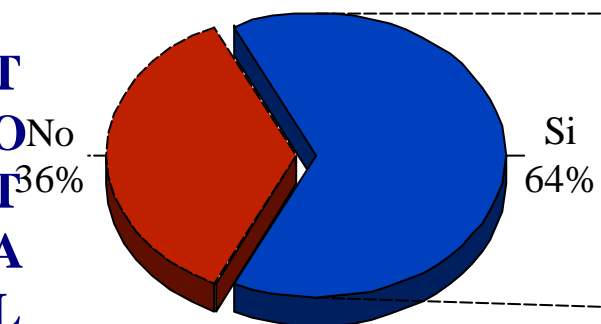
4.1. Educación

Estrato Bajo

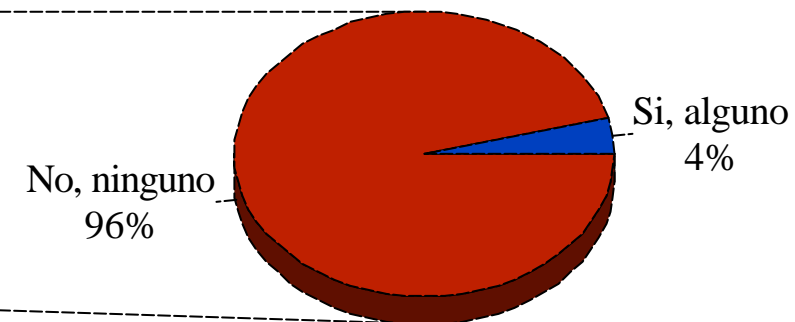
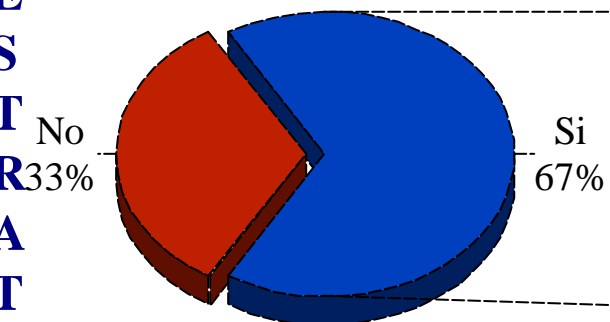
¿ En el hogar hay niños en edad de estudiar (5 a 17 años) ?

¿ Este año alguno abandonó o no pudo iniciar estudios ?

T
O
T
A
L



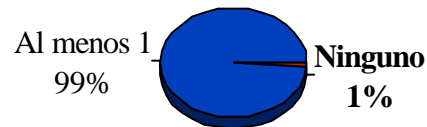
E
S
T
R
A
T
O



4.1. Educación

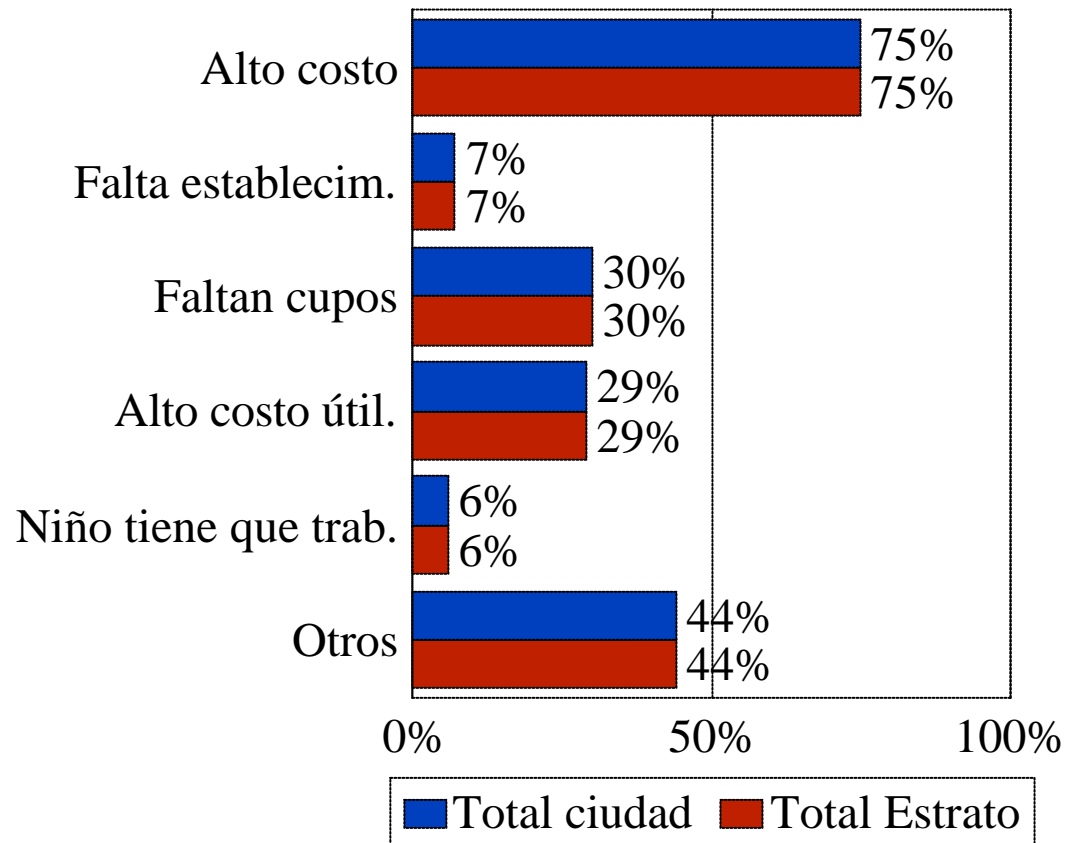
Estrato Bajo

¿ Al menos 1 asiste a un centro educativo ?
(Estrato)



Base: 862 entrevistas.

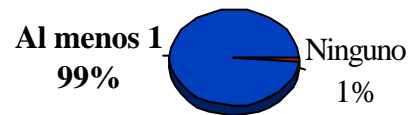
¿ Por qué no asisten a estudiar ?



4.1. Educación

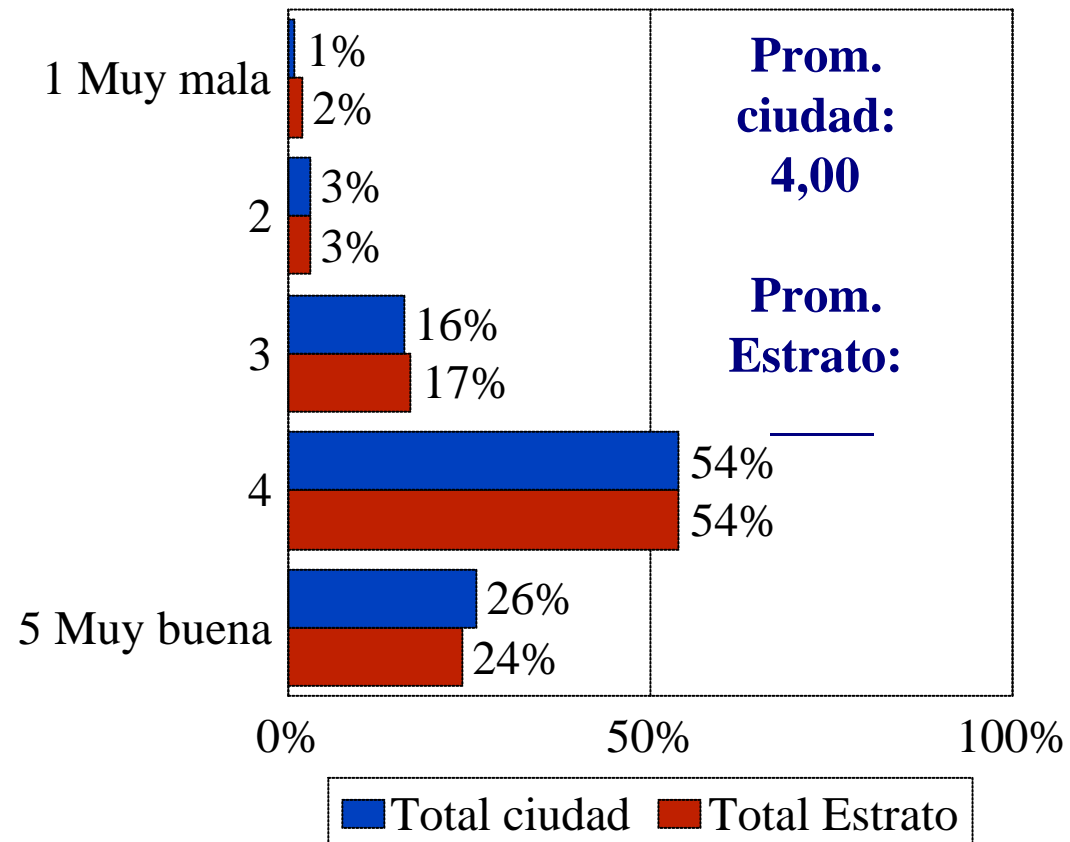
Estrato Bajo

¿ Al menos 1 asiste a un centro educativo ?
(Estrato)



Base: 862entrevistas.

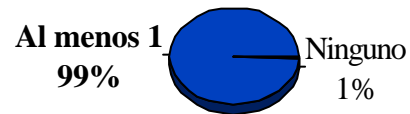
¿ Cómo califica la educación que reciben ?



4.1. Educación

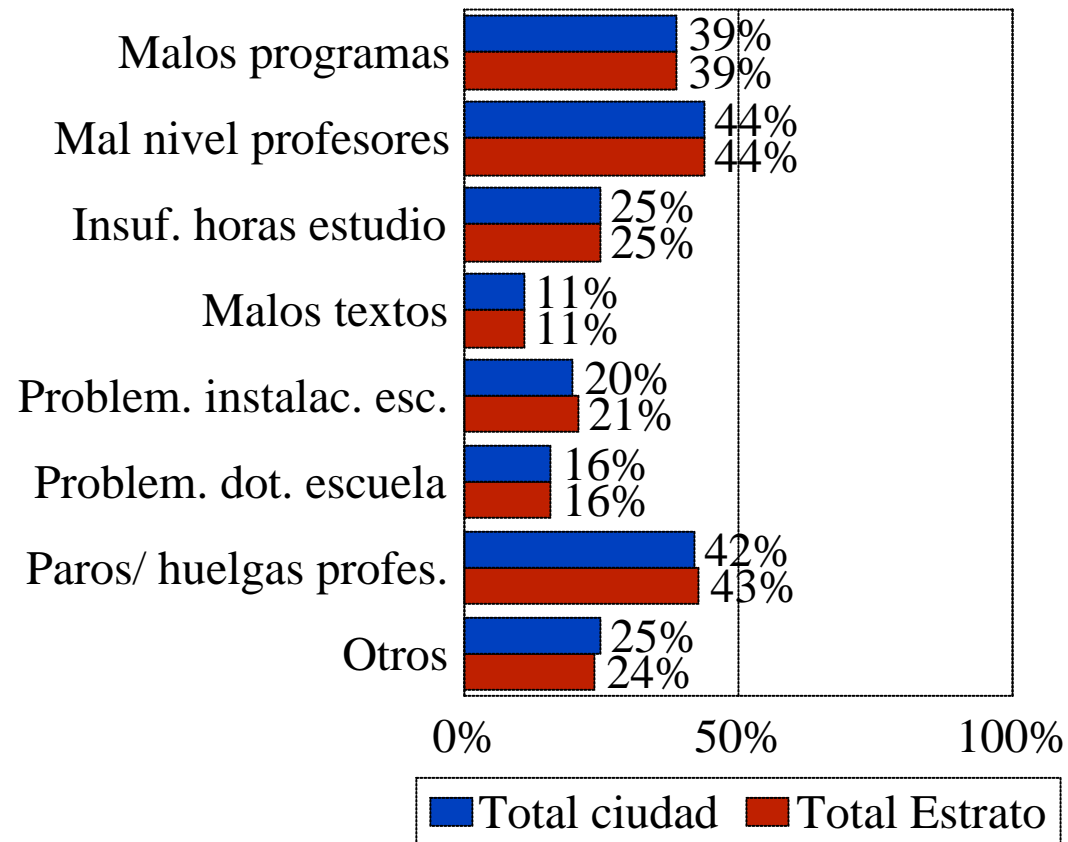
Estrato Bajo

¿ Al menos 1 asiste a un centro educativo ?
(Estrato)



Base: 862 entrevistas.

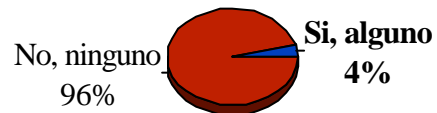
Razones (Quienes califican con 3 o menos)



4.1. Educación

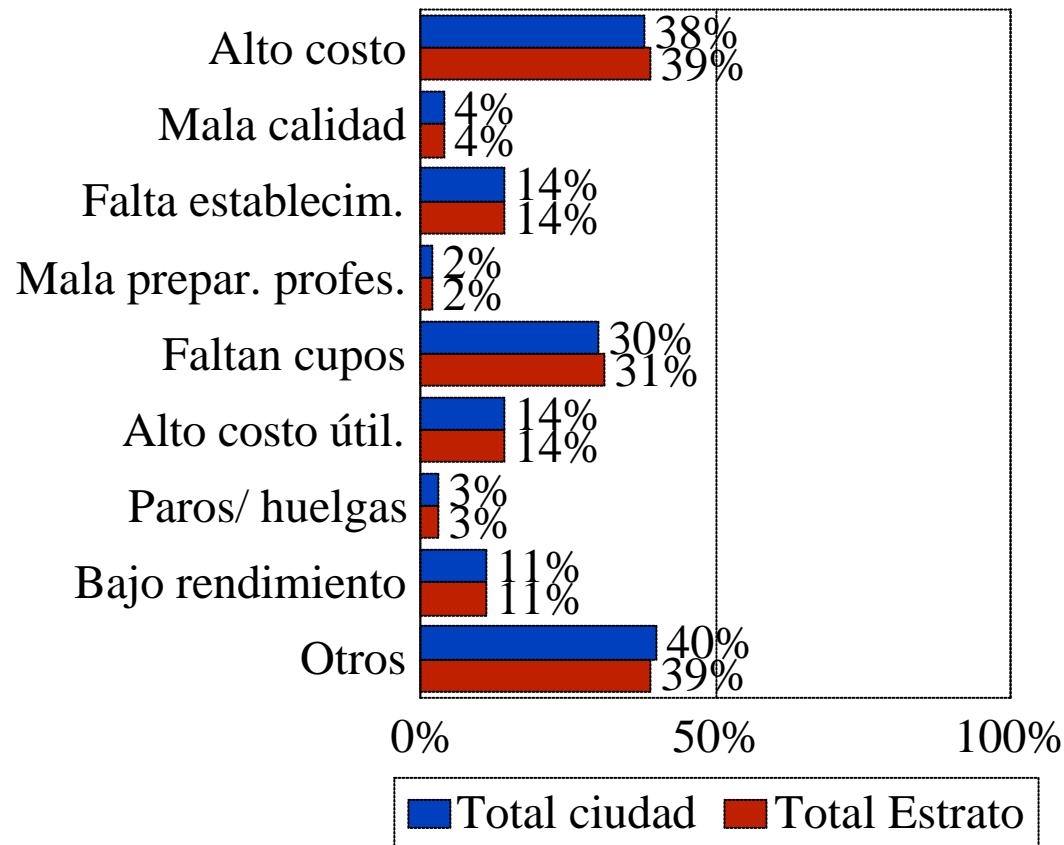
Estrato Bajo

¿ Este año alguno abandonó o no pudo iniciar estudios ?
(Estrato)



Base: 855entrevistas.

¿ Por qué abandonaron o no iniciaron ?

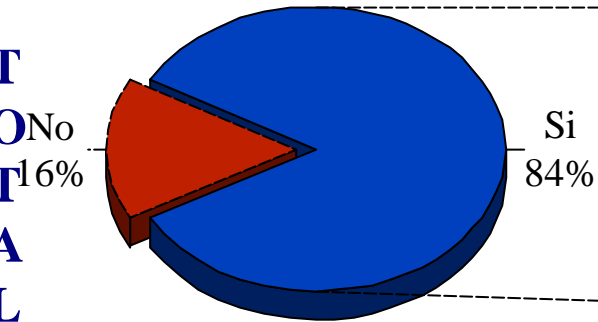


4.2 Salud

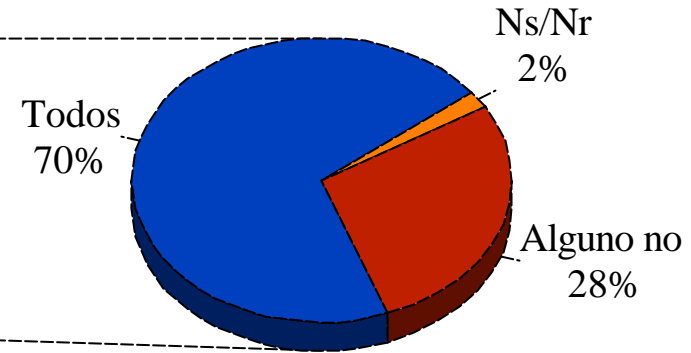
Estrato Bajo

¿ Alguno de los miembros de la familia cuenta con carnet de afiliacion a algun sistema de salud ?

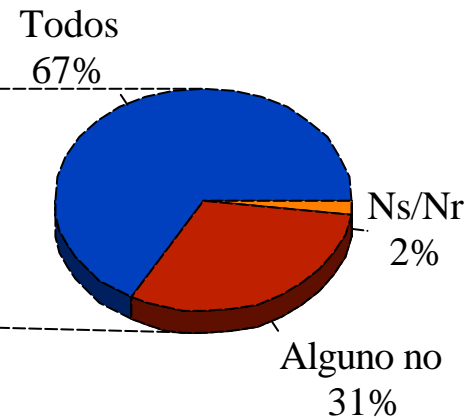
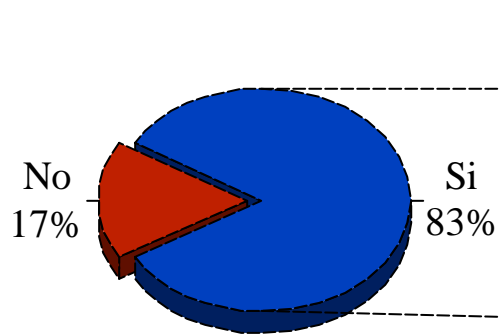
T
O
T
A
L



¿ Todos cuentan con carnet, o alguno no tiene ?



E
S
T
R
A
T
O

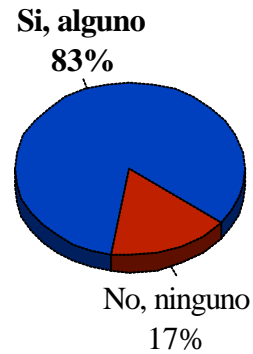


4.2 Salud

Estrato Bajo

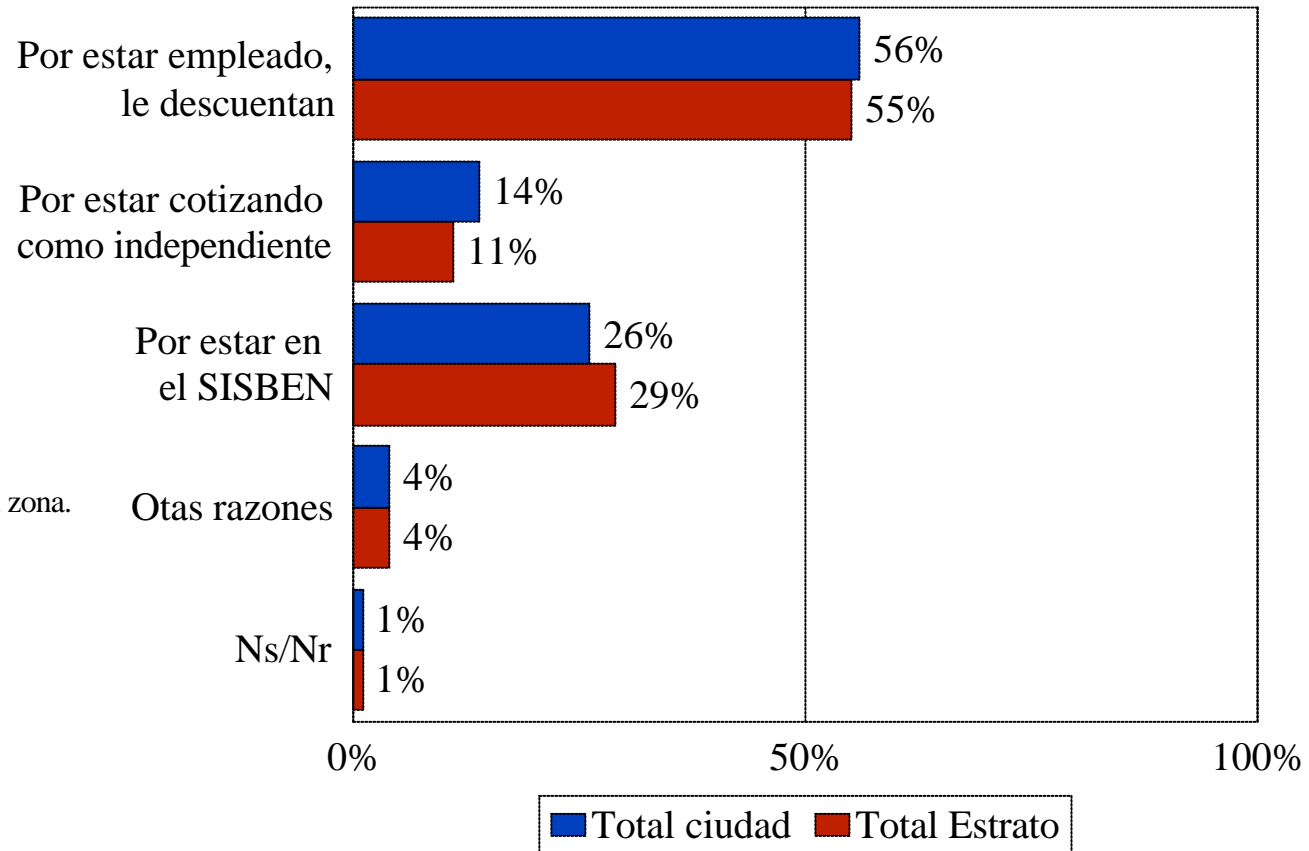
¿ Al menos 1 cuenta con carnet de afiliación ?

(Estrato)



Base: 1297 entrevistas en la zona.

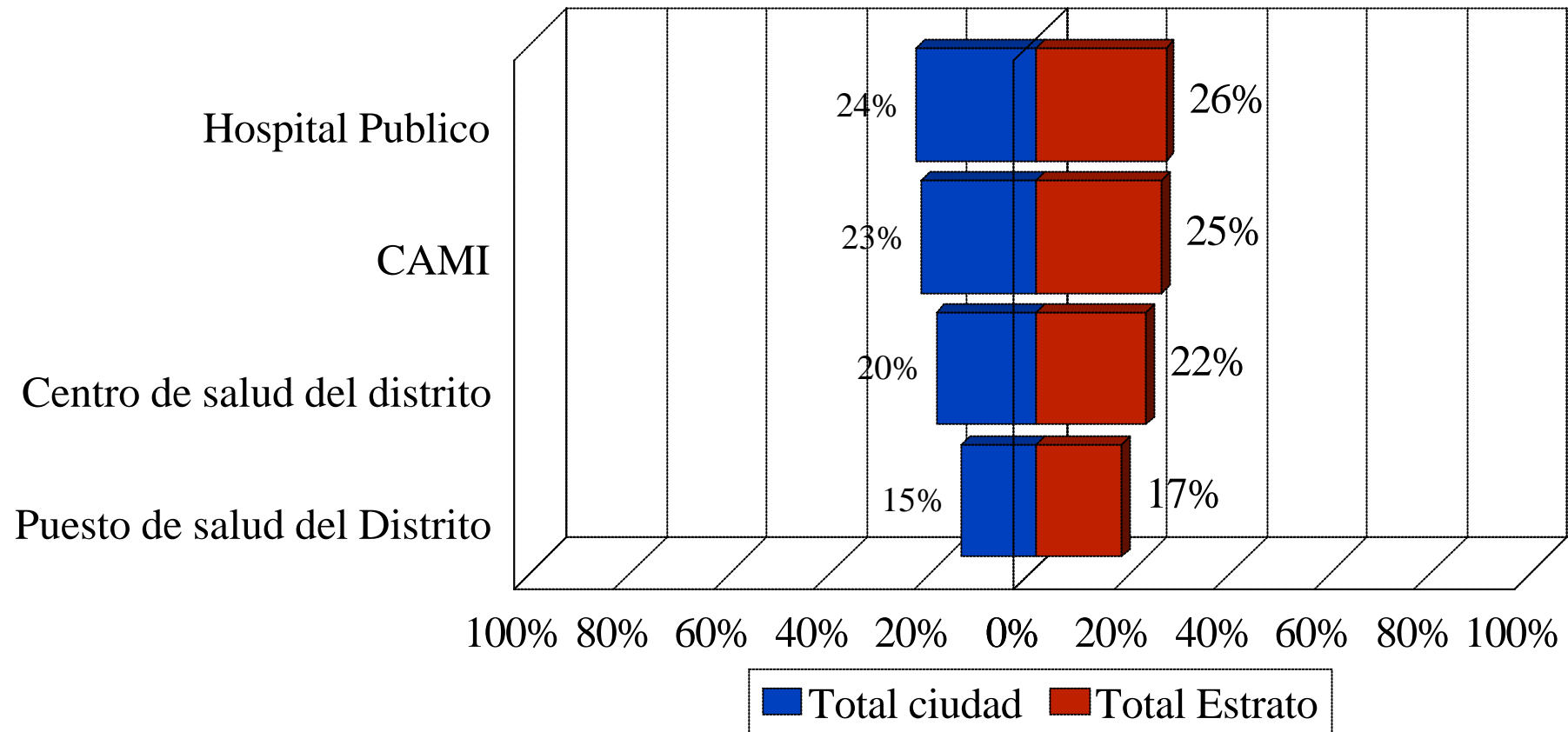
¿ Y la afiliacion de la familia es ?



4.2 Salud

Estrato Bajo

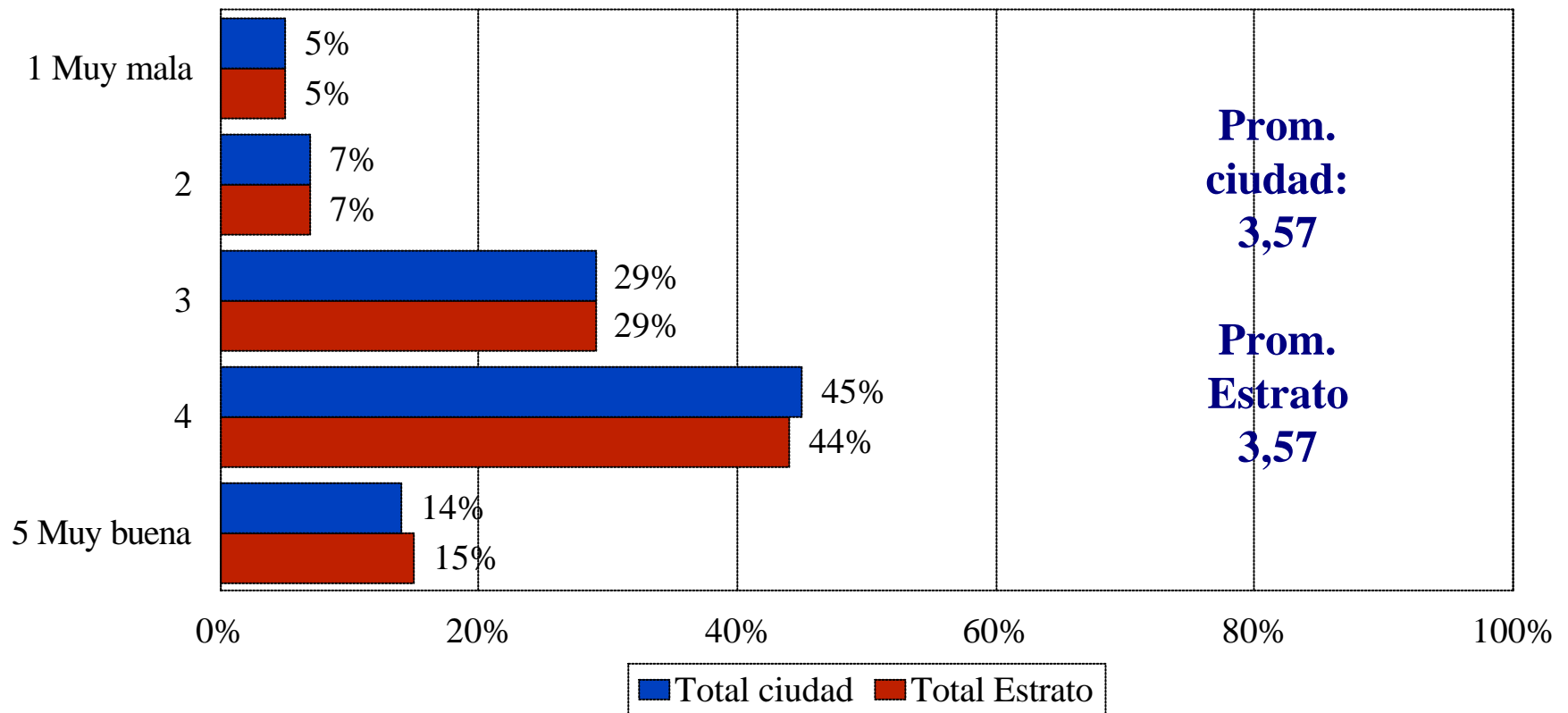
¿En los últimos 5 meses Ud o alguien de su familia ha acudido a alguna de las siguientes entidades ? (Quienes responden que SI)



4.2 Salud

Zona Bajo

¿ Cómo califica Ud. la atencion y el servicio en general que ha recibido en las entidades que ha utilizado ?

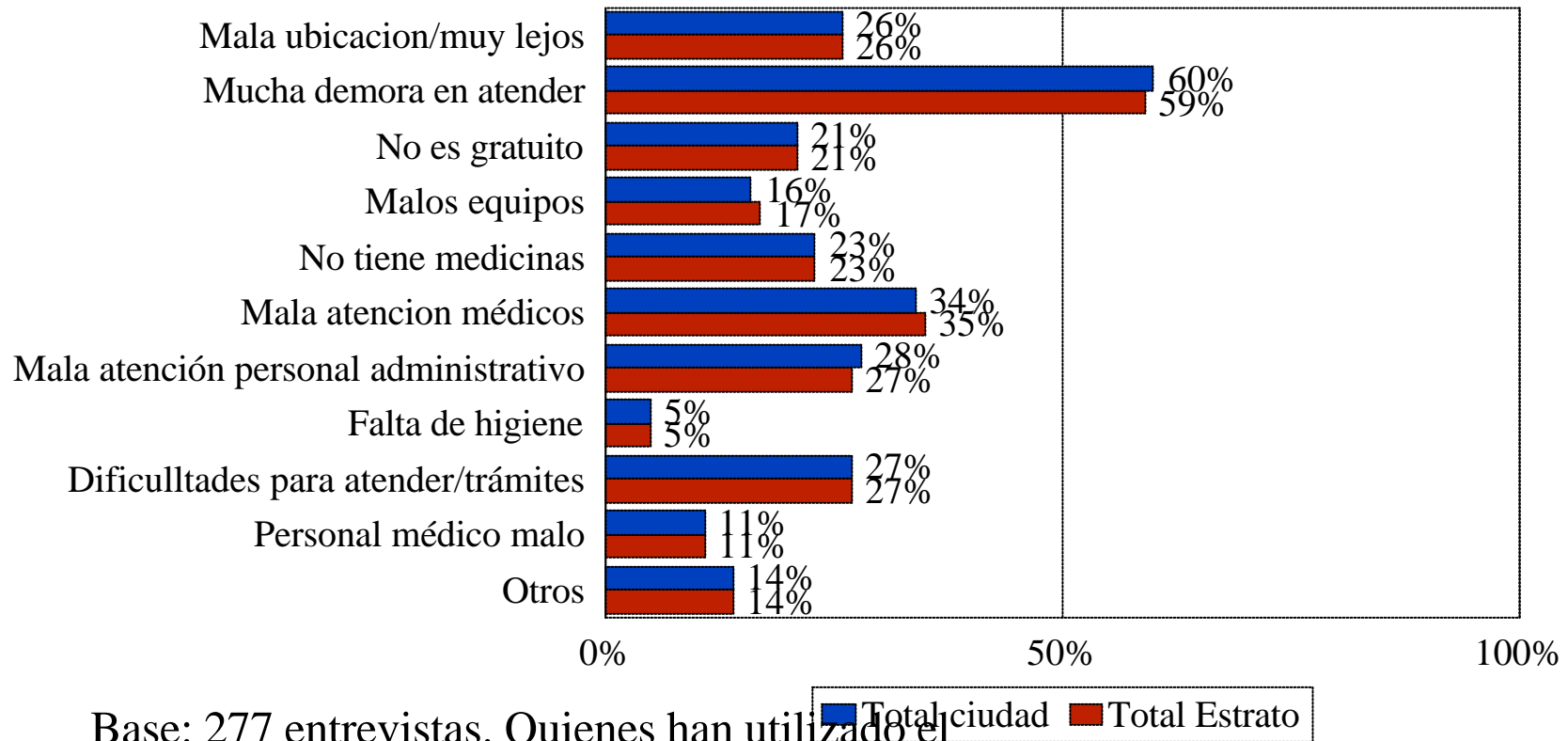


Base: Quienes han utilizado el servicio.

4.2 Salud

Estrato Bajo

¿ Por que razon califica así el servicio ?
Quienes lo califican con 3 o menos



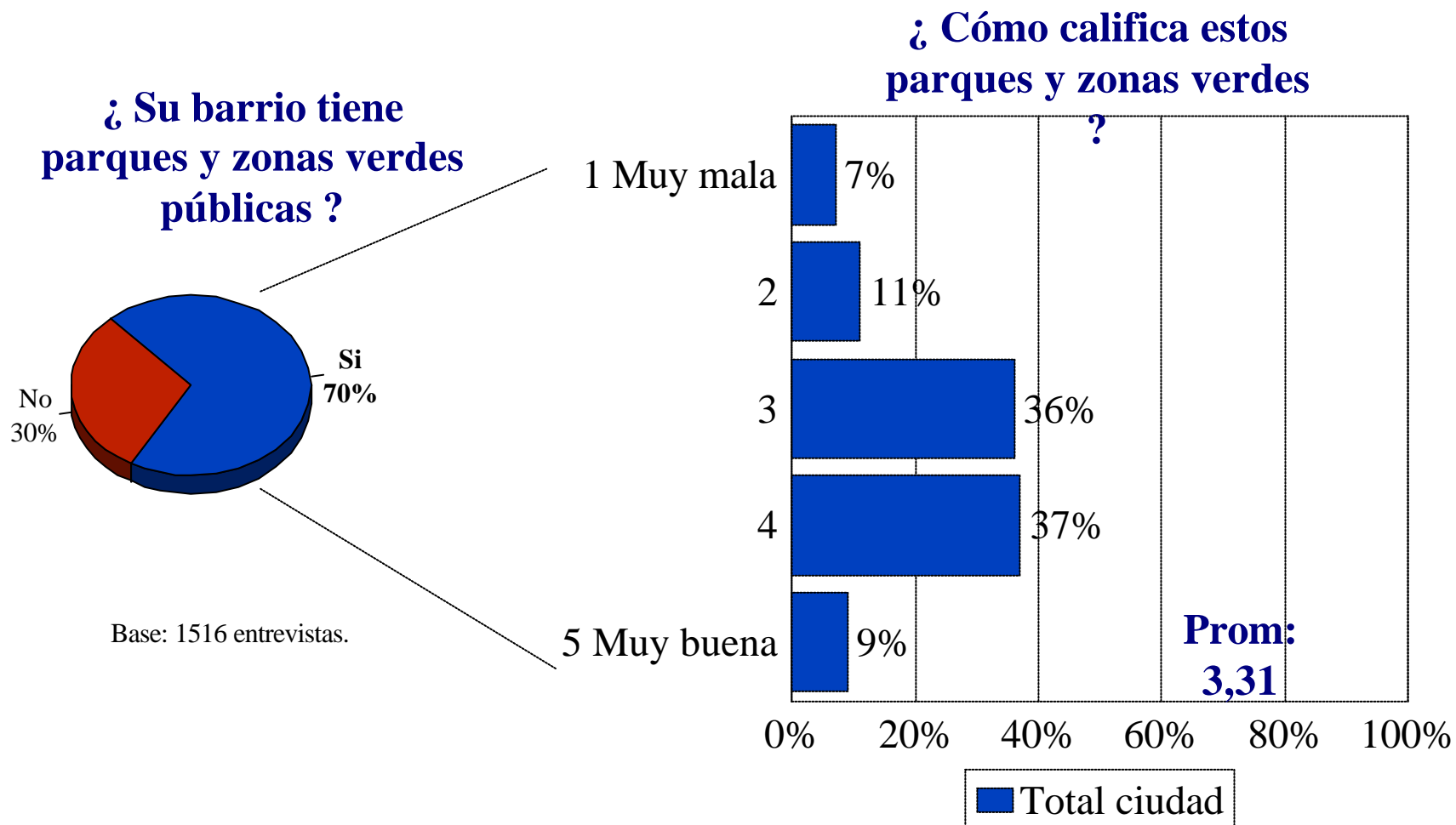
Base: 277 entrevistas. Quienes han utilizado el servicio.

5. Ciudad a escala Humana

Parques y zonas verdes públicas
Andenes y separadores

5.1. Parques y zonas verdes públicas

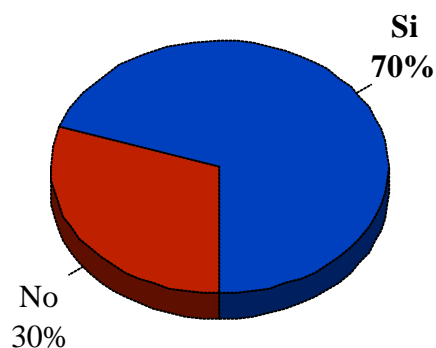
Total ciudad



5.1. Parques y zonas verdes públicas

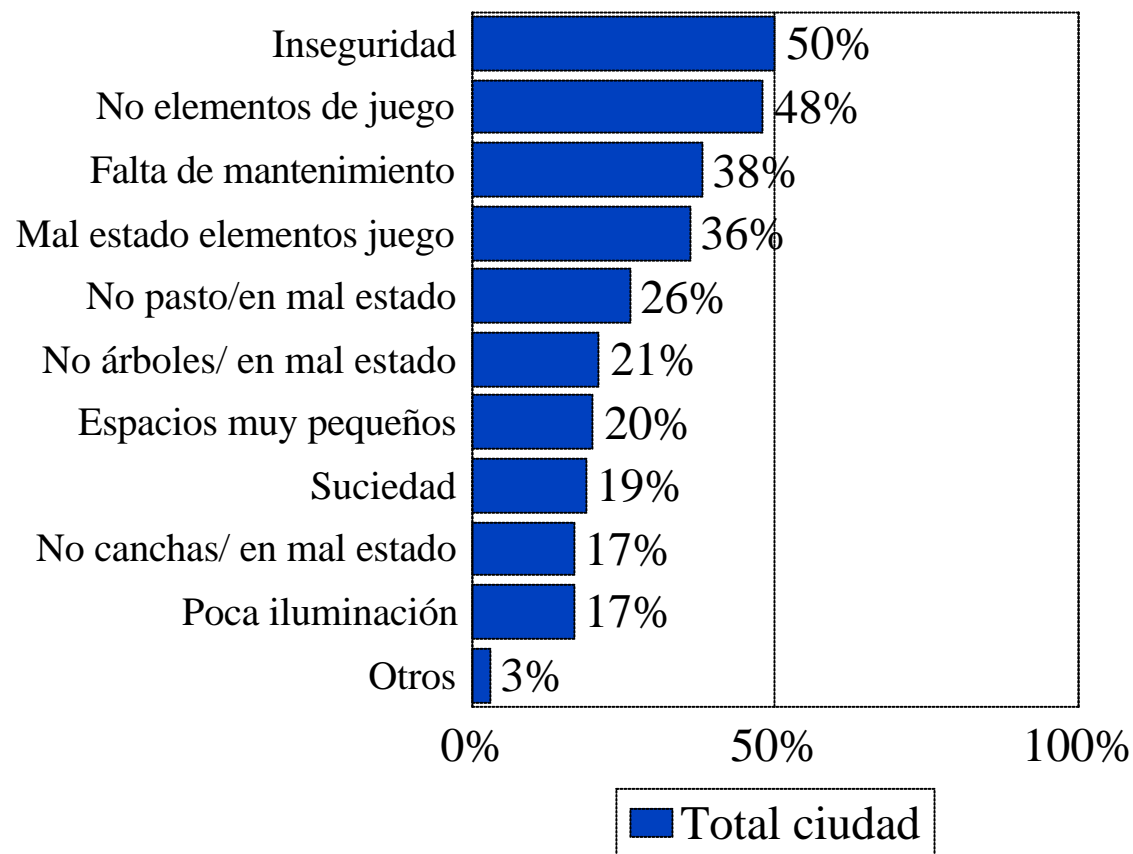
Total ciudad

¿ Su barrio tiene parques y zonas verdes públicas ?



Base: 1516 entrevistas.

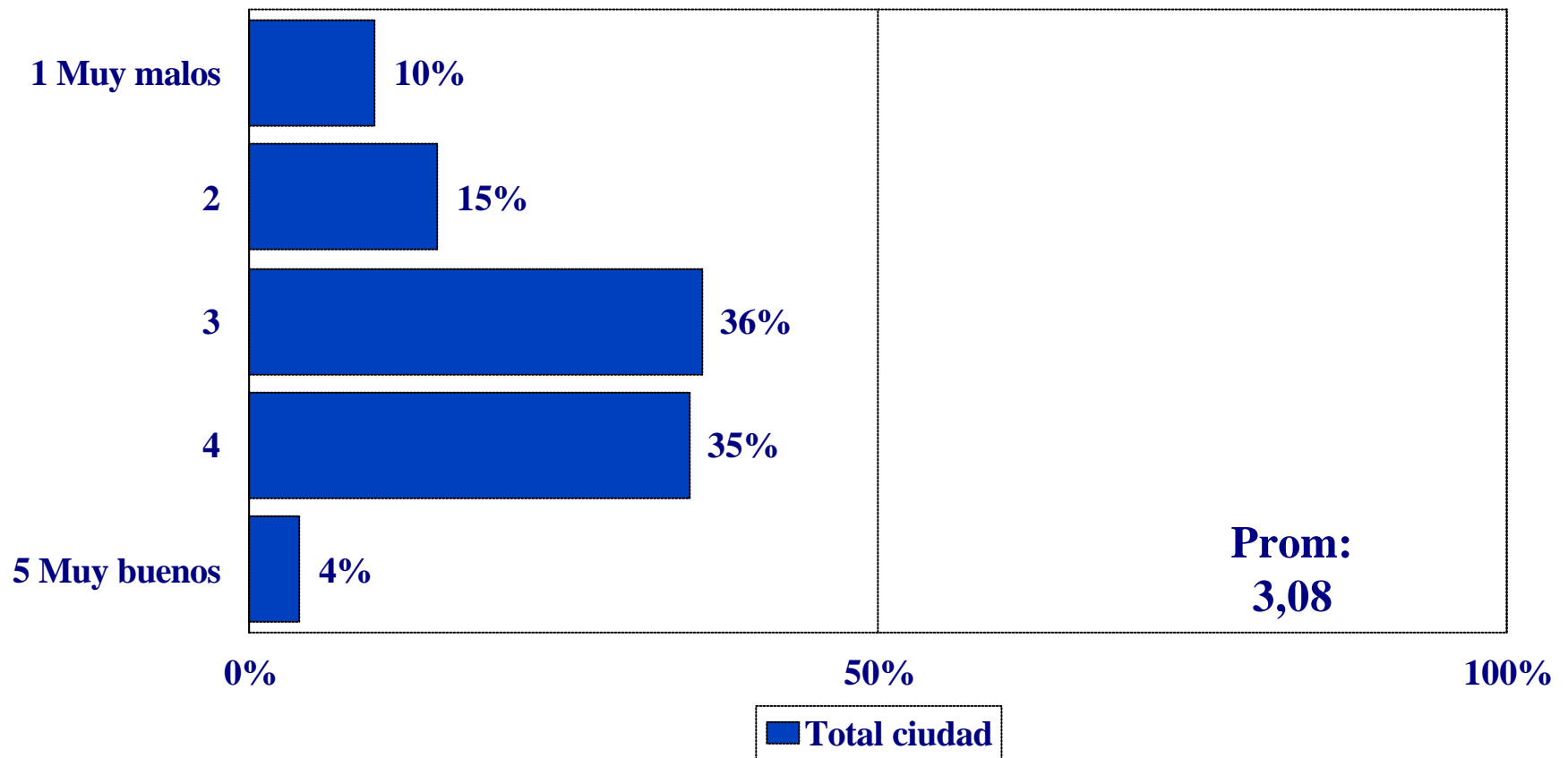
Razones (Quienes califican con 3 o menos)



5.2. Andenes y separadores

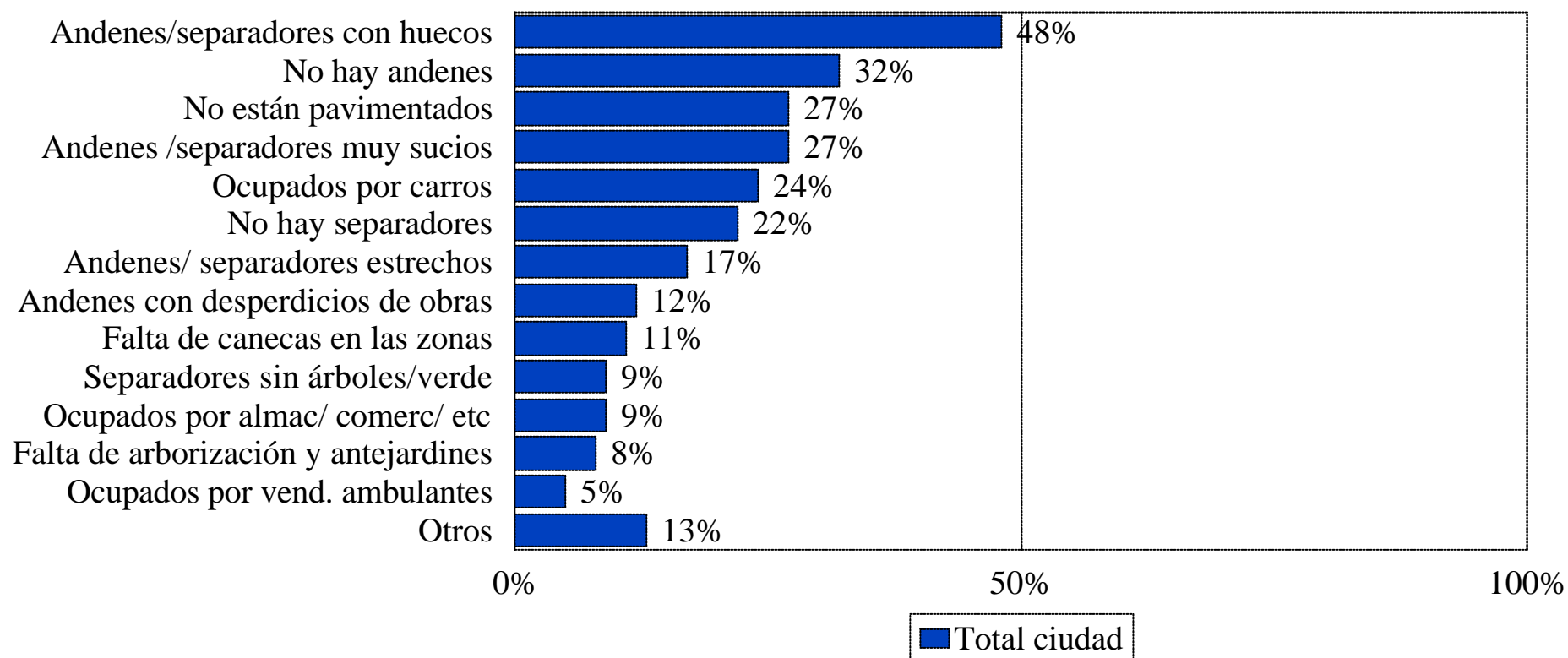
Total ciudad

¿ Cómo califica la Ud. los andenes y separadores de calle de su barrio ?

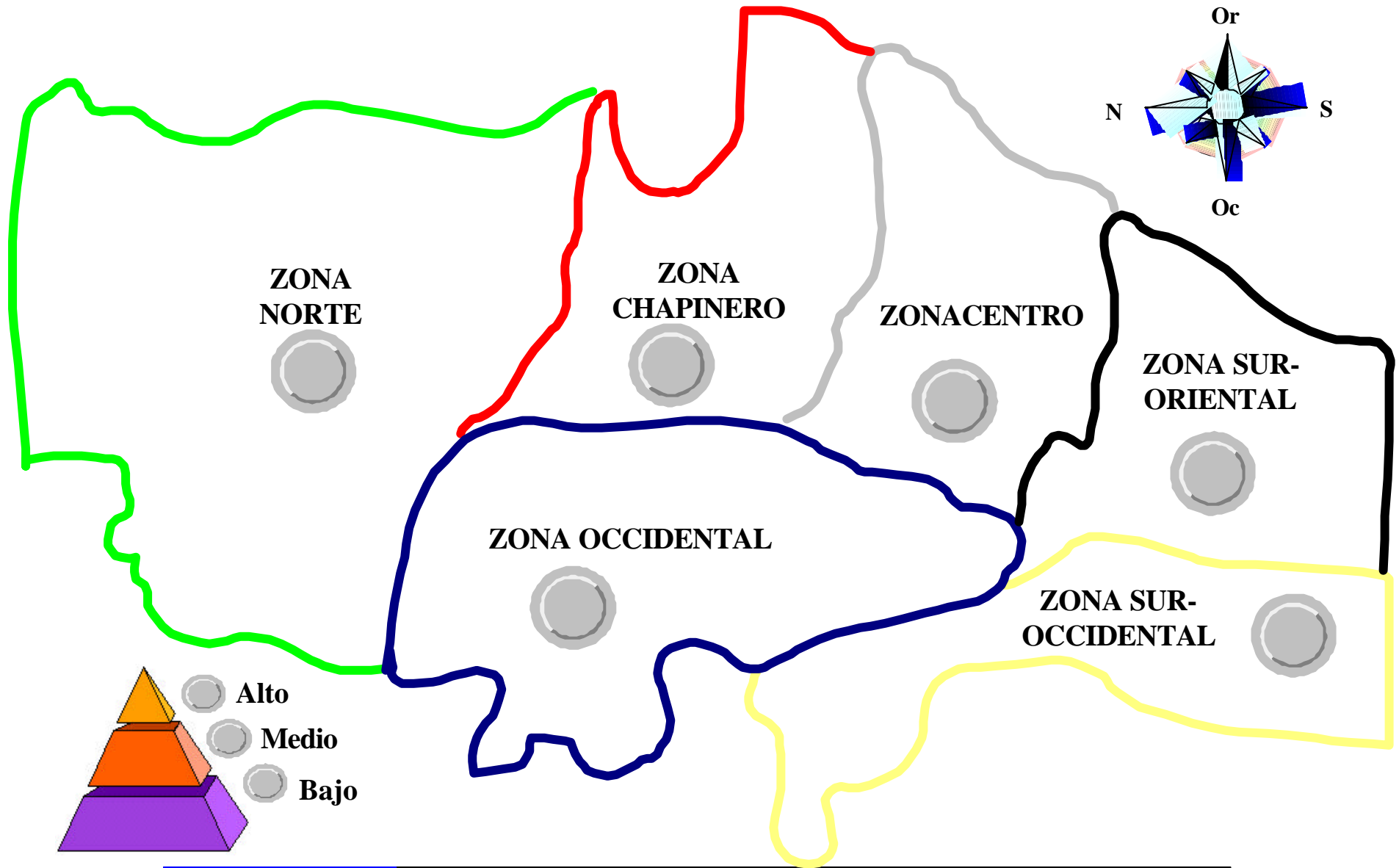


5.2. Andenes y separadores Total ciudad

¿ Por qué razón califica así los andenes y separadores de calle ? (Quienes califican con 3 o menos)



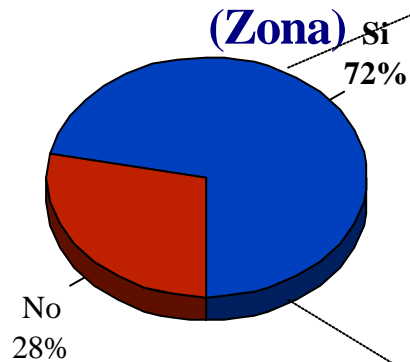
Mapa de la ciudad



5.1. Parques y zonas verdes públicas

Zona Occidental

¿ Su barrio tiene parques y zonas verdes publicas ?

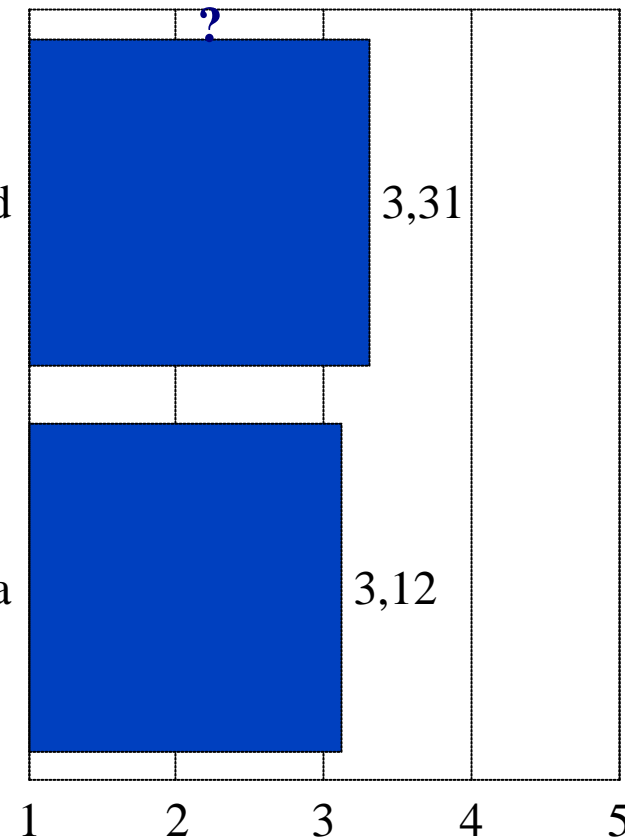


Base:449 entrevistas en la zona.

¿ Cómo califica estos parques y zonas verdes

Promedio total ciudad

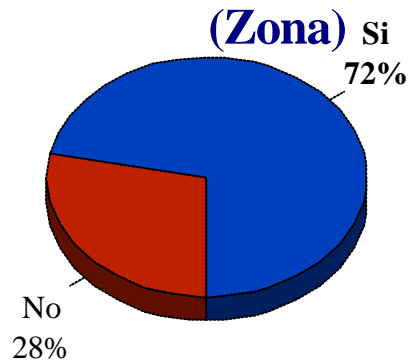
Promedio zona



5.1. Parques y zonas verdes públicas

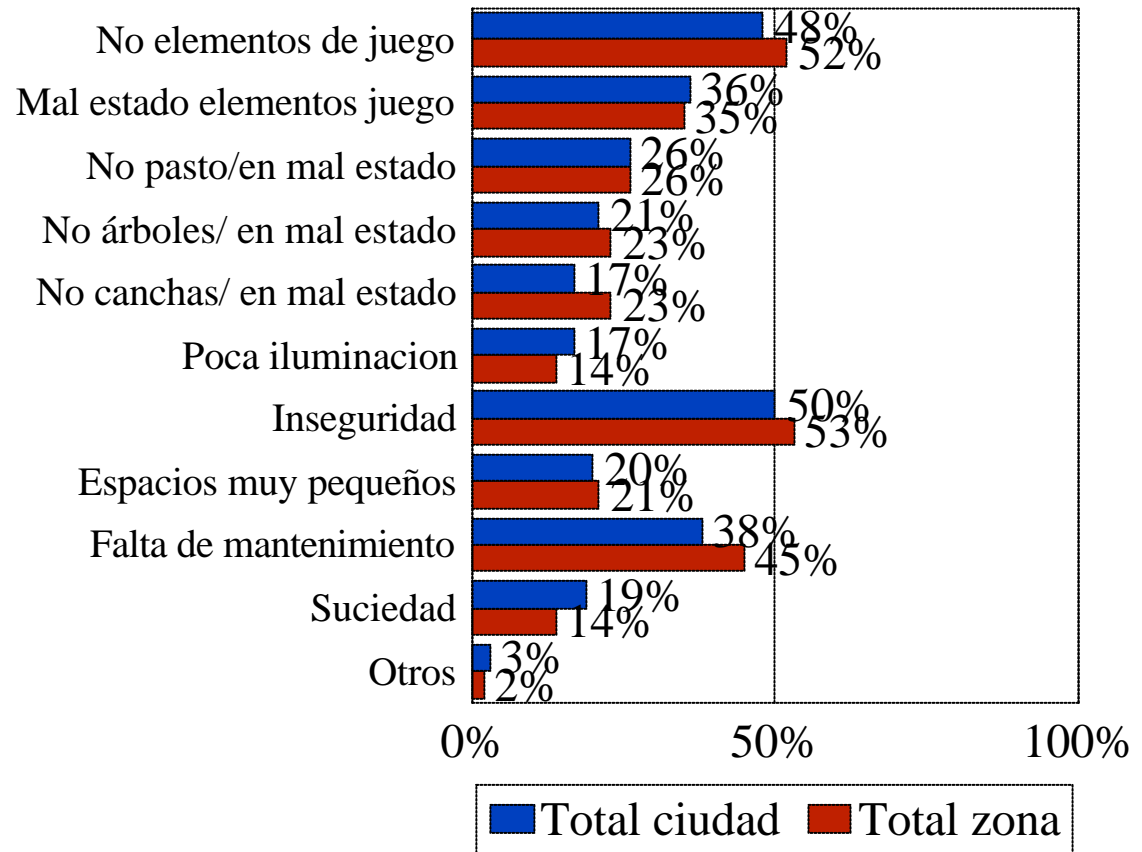
Zona Occidental

¿ Su barrio tiene parques y zonas verdes publicas ?



Base:449 entrevistas en la zona.

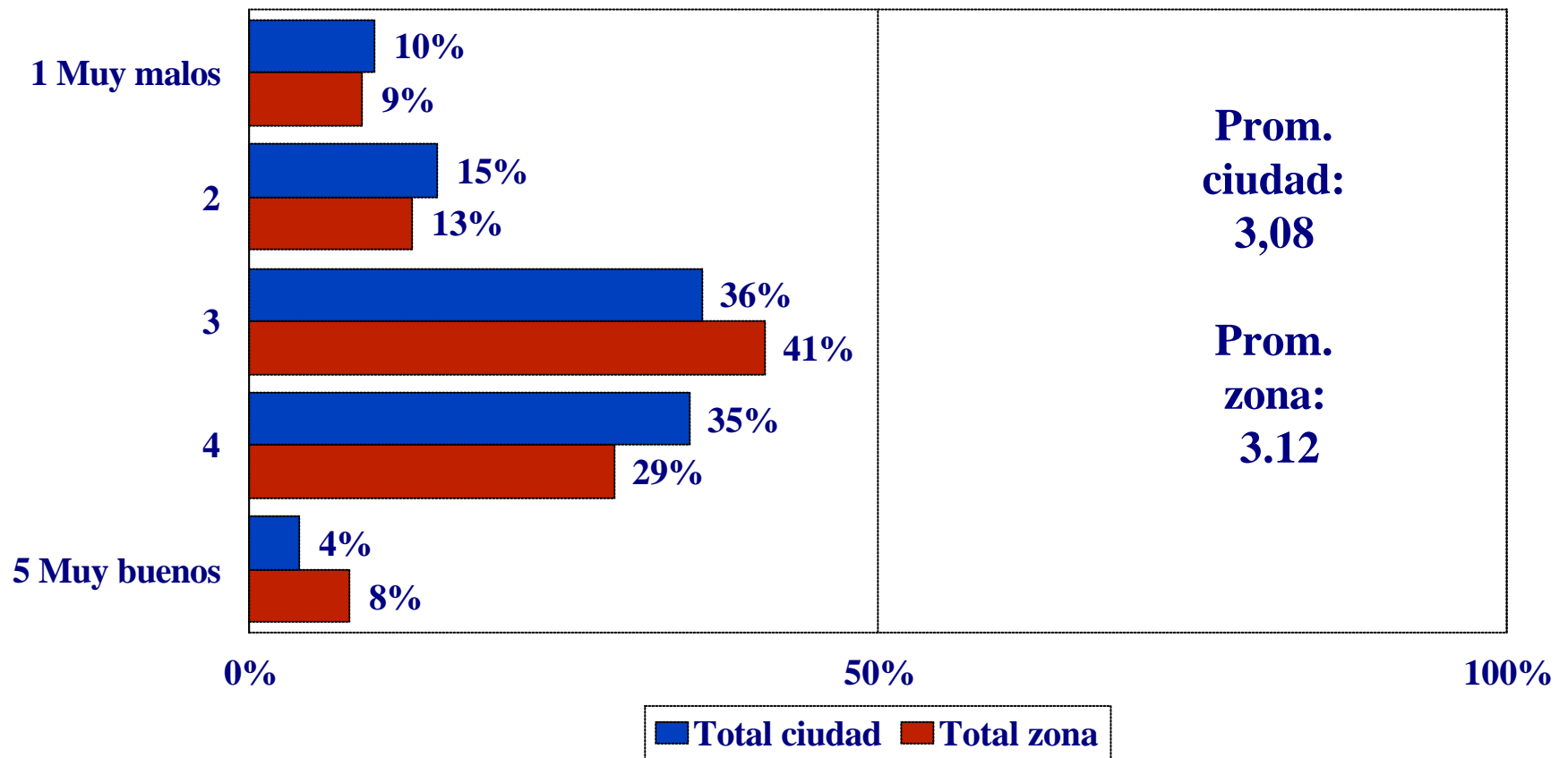
Razones (Quienes califican con 3 o menos)



5.2. Andenes y separadores

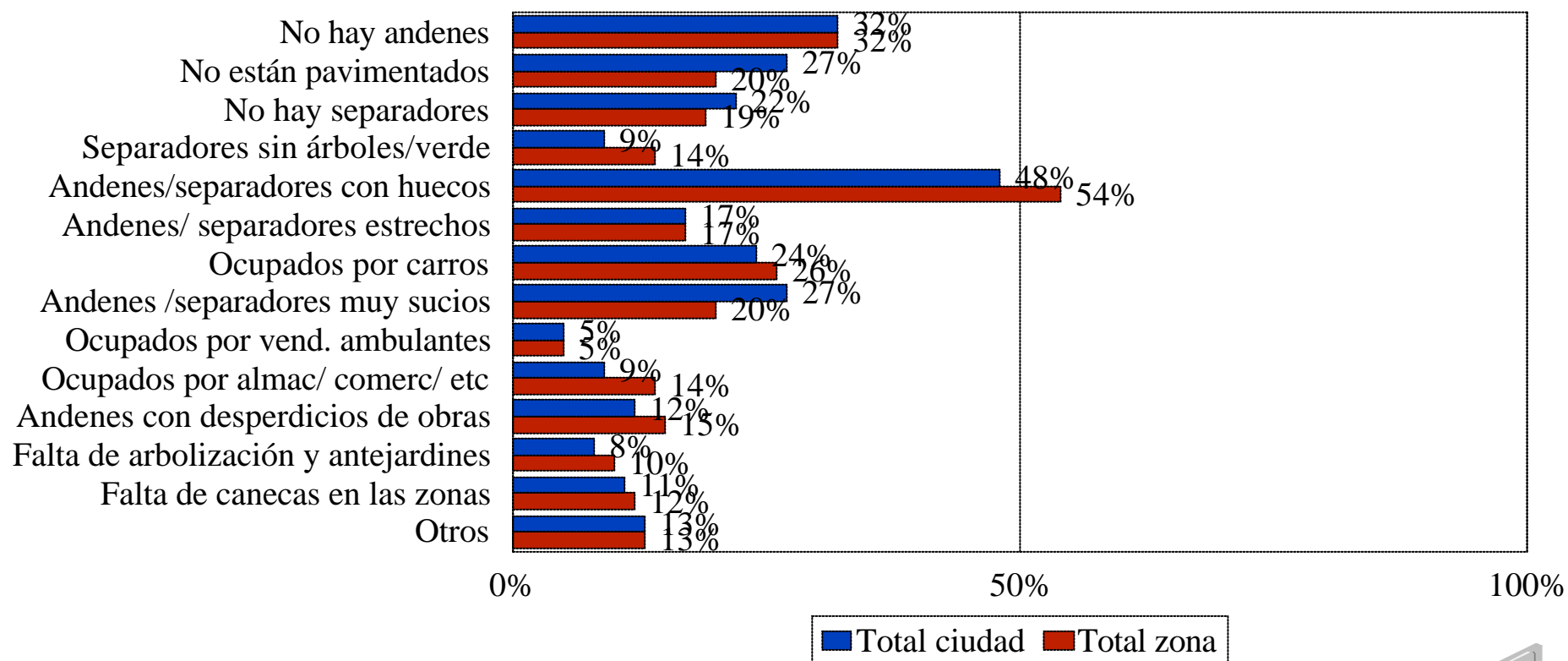
Zona Occidental

¿ Cómo califica la Ud. los andenes y separadores de calle de su barrio ?



5.2. Andenes y separadores Zona Occidental

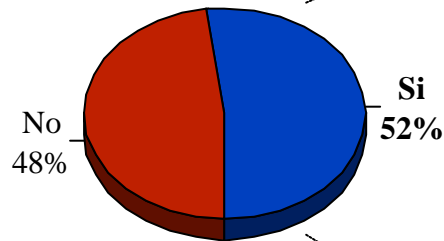
¿ Por qué razón califica así los andenes y separadores de calle ? (Quienes califican con 3 o menos)



5.1. Parques y zonas verdes públicas

Zona Sur- Occidental

¿ Su barrio tiene
parques y zonas verdes
publicas ?
(Zona)

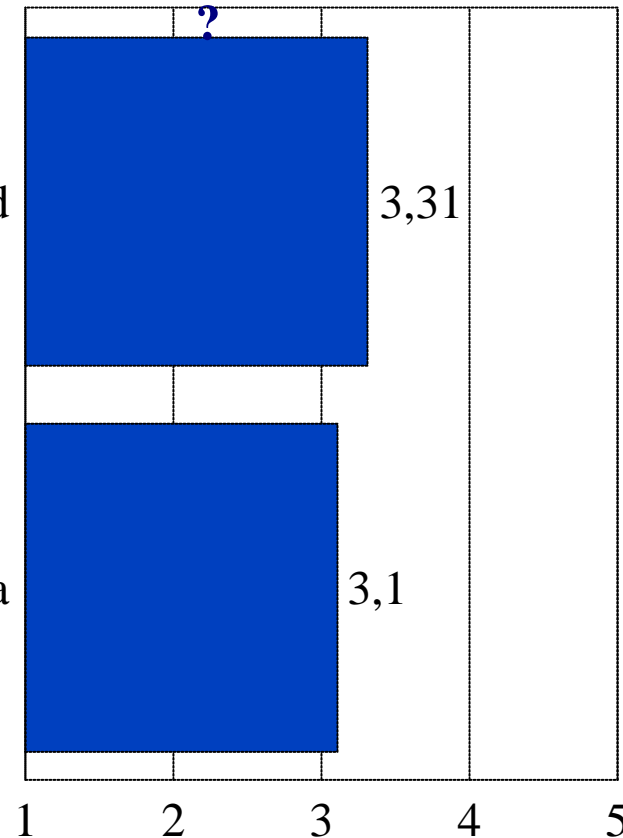


Base:232 entrevistas en
la zona.

¿ Cómo califica estos
parques y zonas verdes

Promedio total ciudad

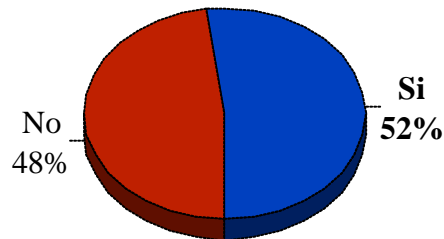
Promedio zona



5.1. Parques y zonas verdes públicas

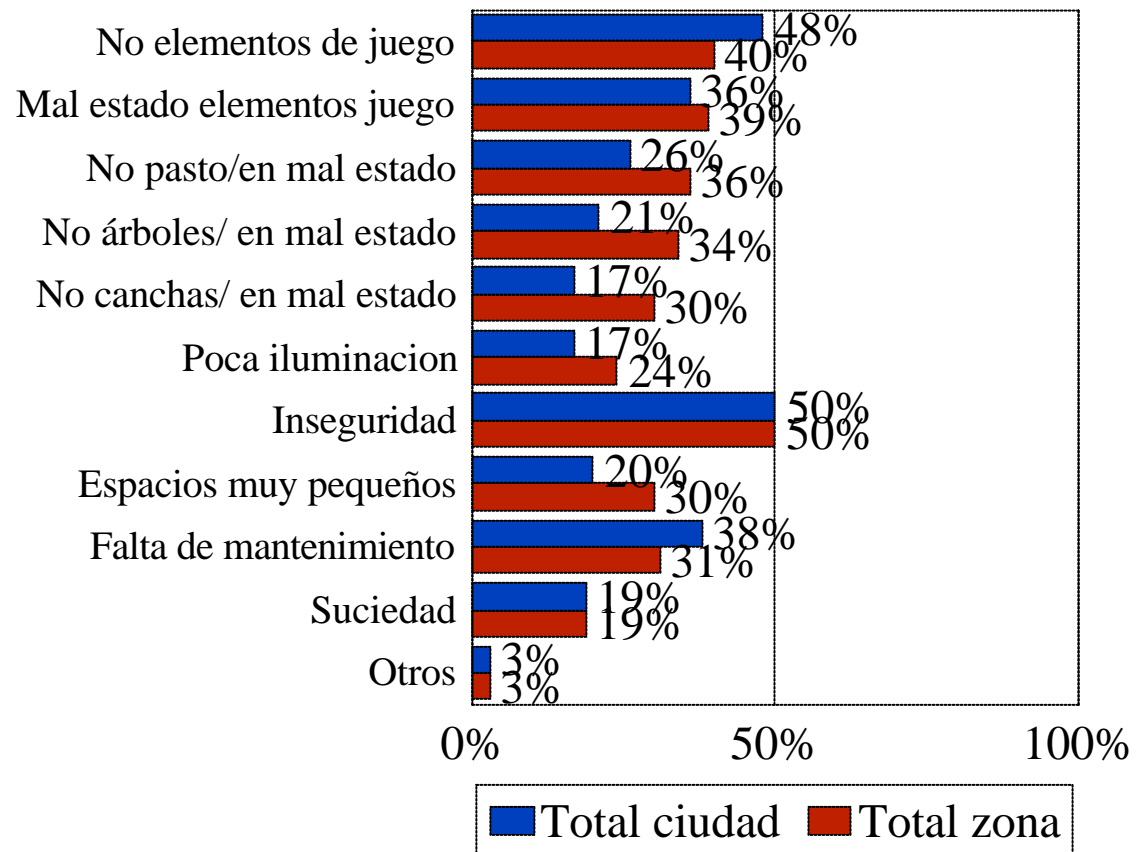
Zona Sur- Occidental

¿ Su barrio tiene
parques y zonas verdes
publicas ?
(Zona)



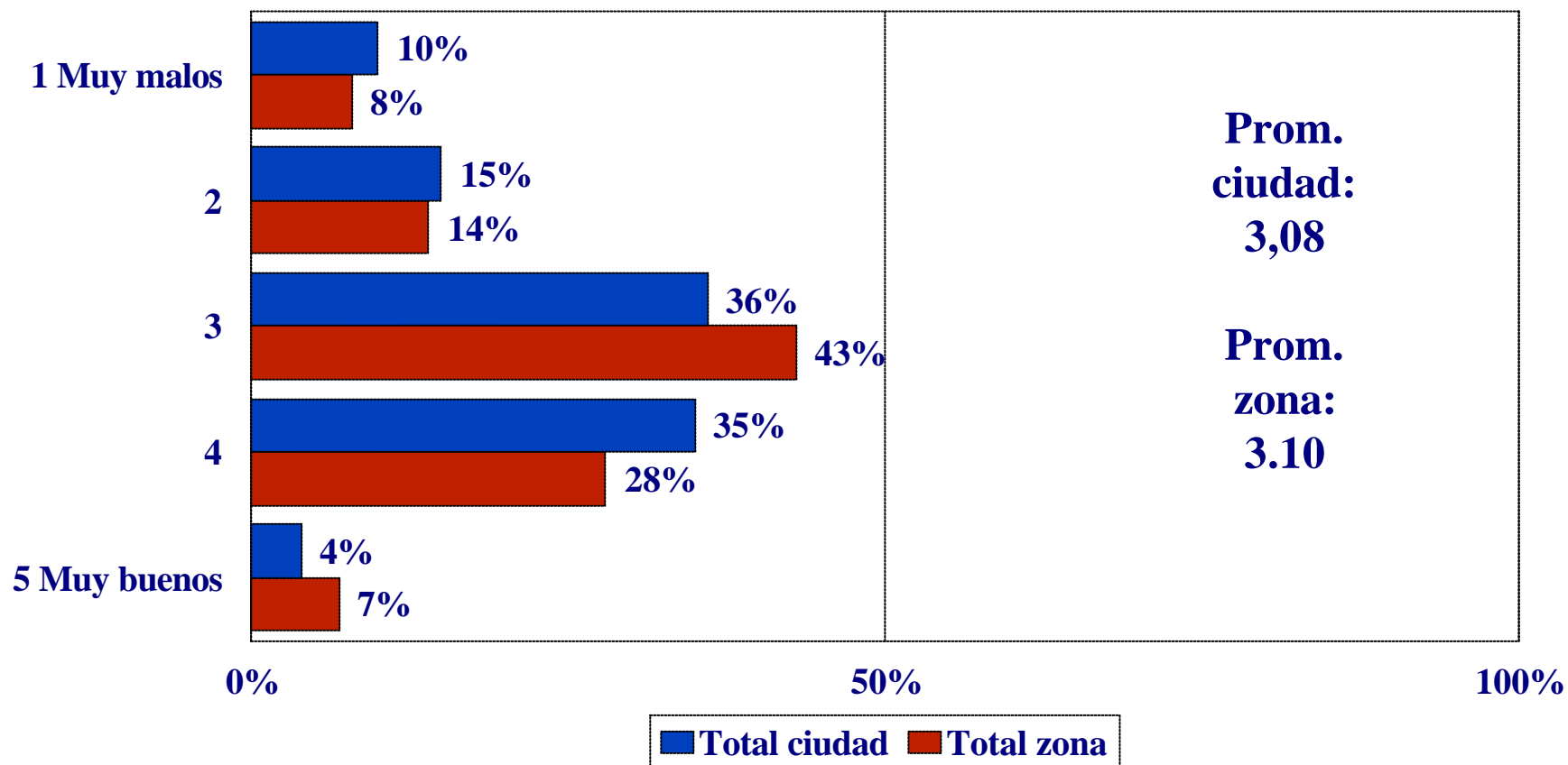
Base:232 entrevistas en
la zona.

Razones (Quienes
califcan con 3 o menos)



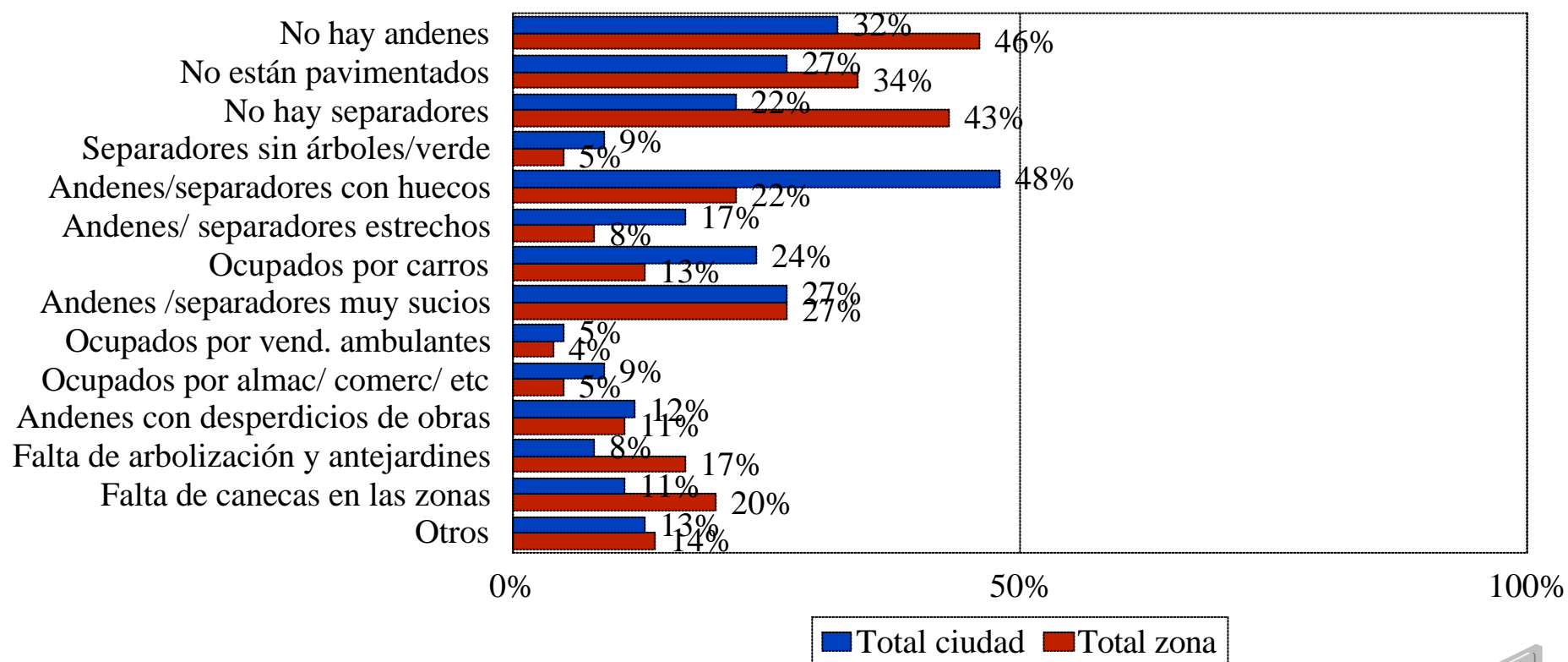
5.2. Andenes y separadores Zona Sur- Occidental

¿ Cómo califica la Ud. los andenes y separadores de calle de su barrio ?



5.2. Andenes y separadores Zona Sur- Occidental

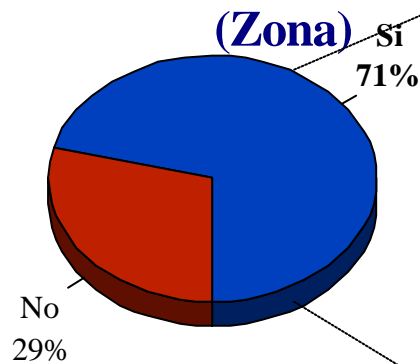
¿ Por qué razón califica así los andenes y separadores de calle ? (Quienes califican con 3 o menos)



5.1. Parques y zonas verdes públicas

Zona Sur-oriental

¿ Su barrio tiene parques y zonas verdes publicas ?



Base:276 entrevistas en la zona.

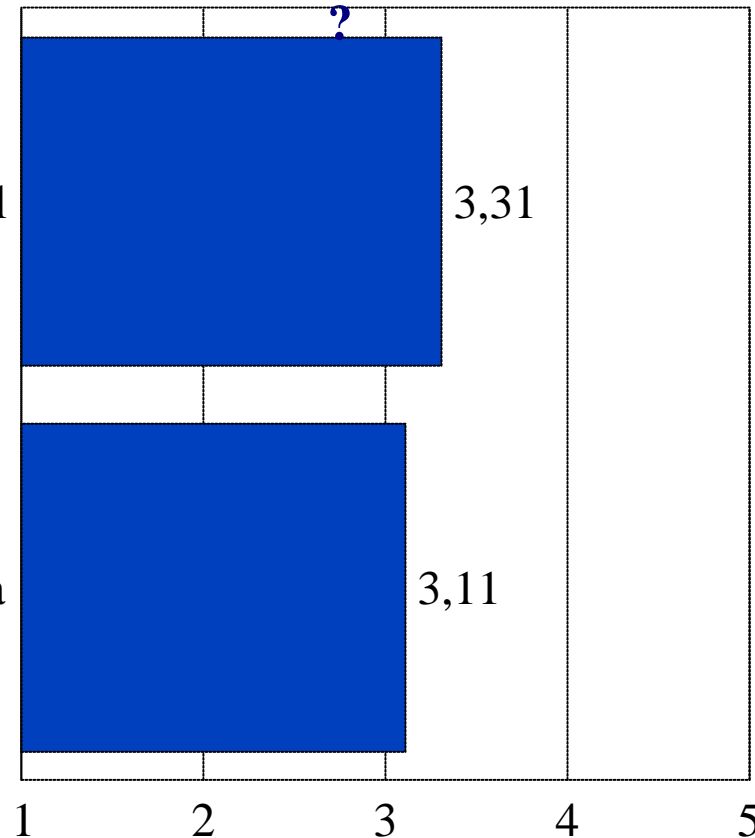
¿ Cómo califica estos parques y zonas verdes

Promedio total

3,31

Promedio zona

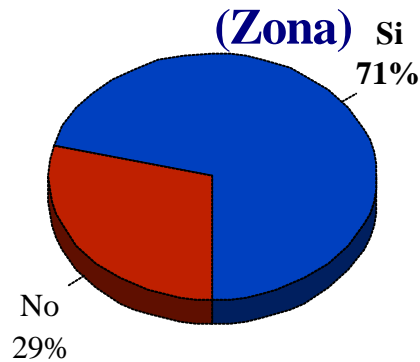
3,11



5.1. Parques y zonas verdes públicas

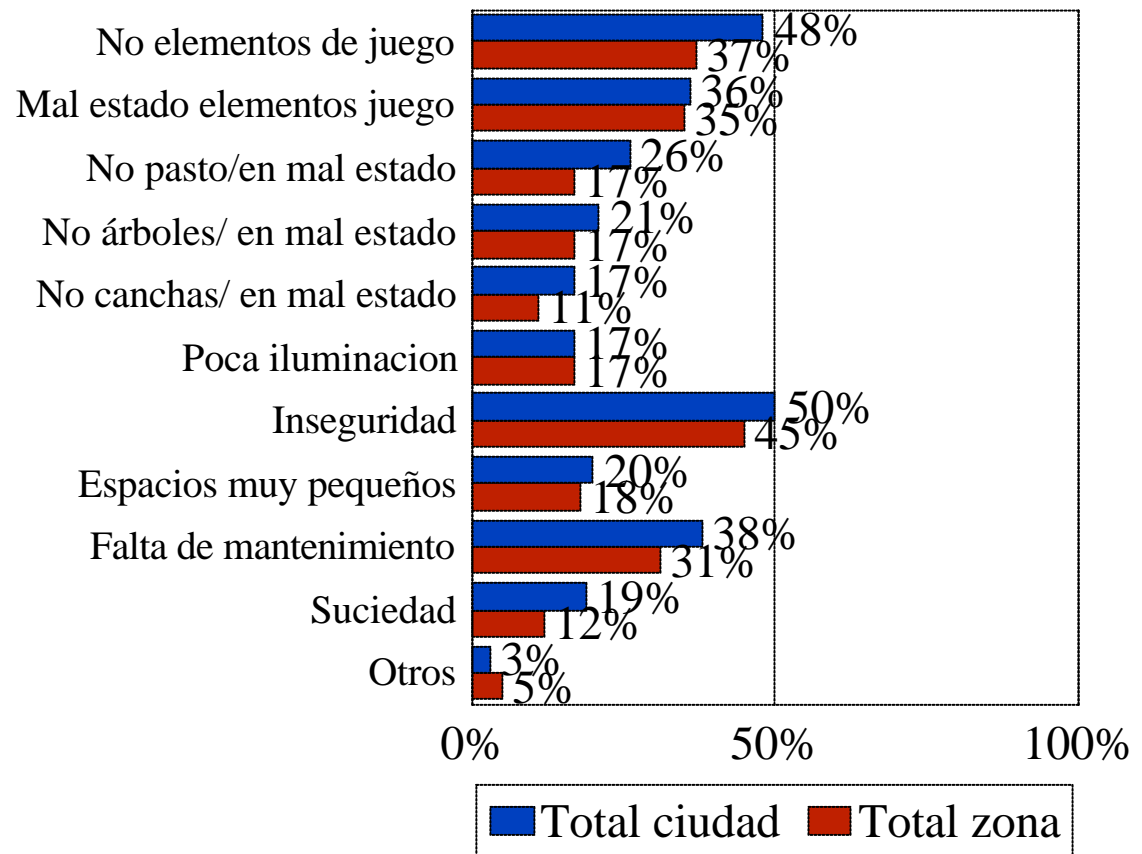
Zona Sur-oriental

¿ Su barrio tiene parques y zonas verdes publicas ?



Base: 276 entrevistas en la zona.

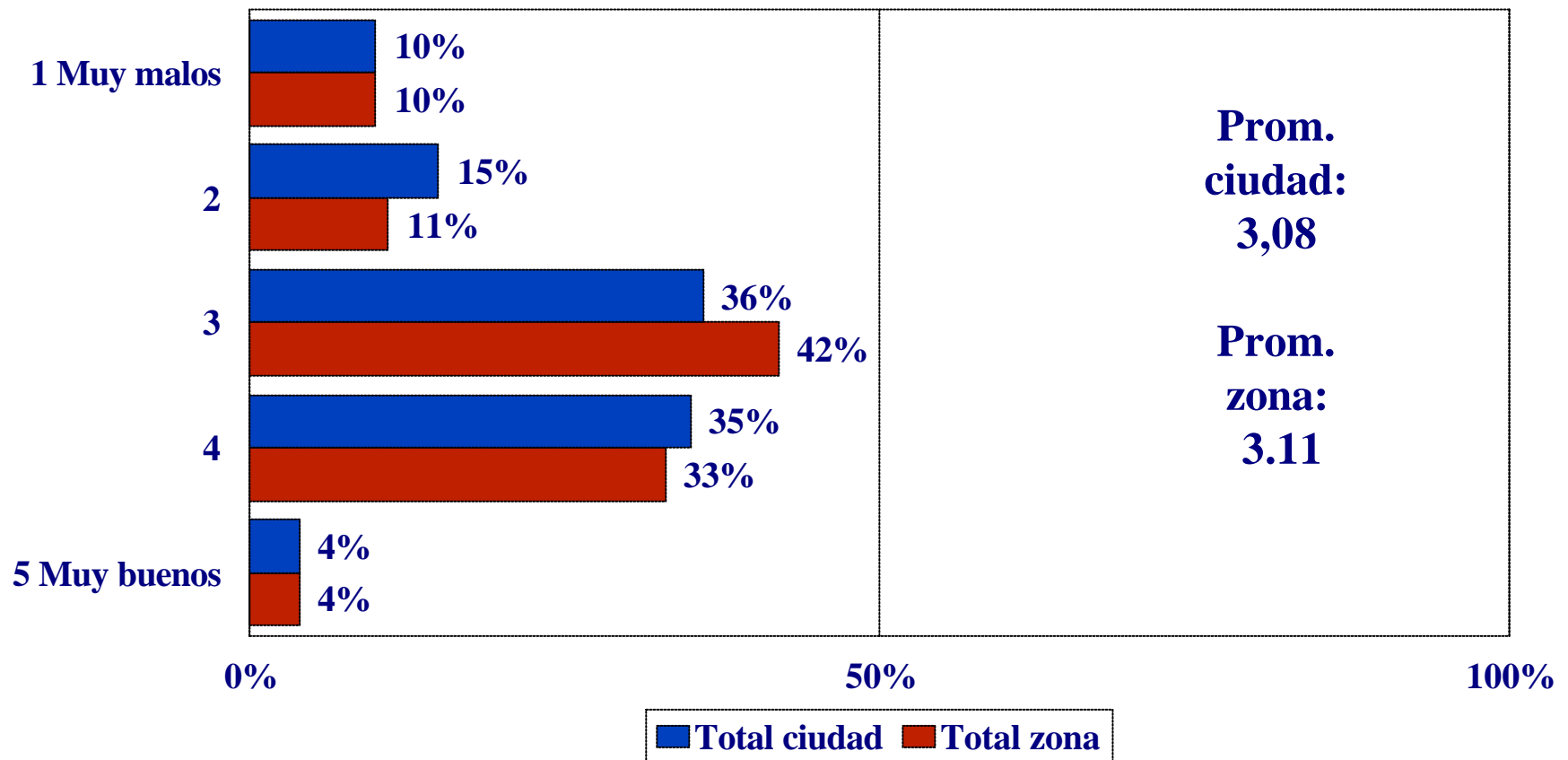
Razones (Quienes califican con 3 o menos)



5.2. Andenes y separadores

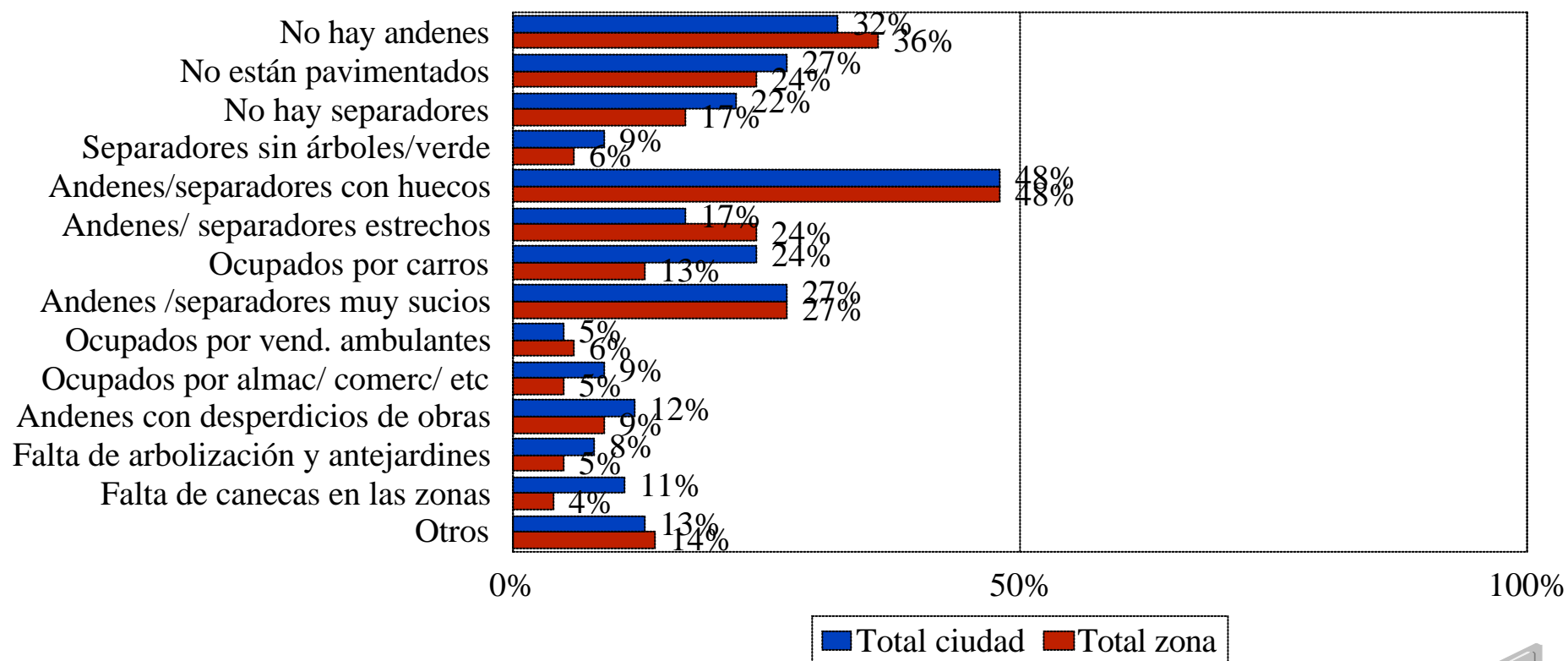
Zona Sur-oriental

¿ Cómo califica la Ud. los andenes y separadores de calle de su barrio ?



5.2. Andenes y separadores Zona Sur-oriental

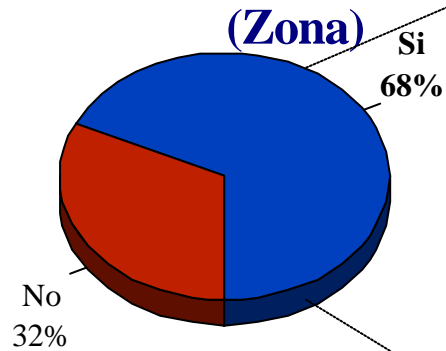
¿ Por qué razón califica así los andenes y separadores de calle ? (Quienes califican con 3 o menos)



5.1. Parques y zonas verdes públicas

Zona Centro

¿ Su barrio tiene parques y zonas verdes publicas ?

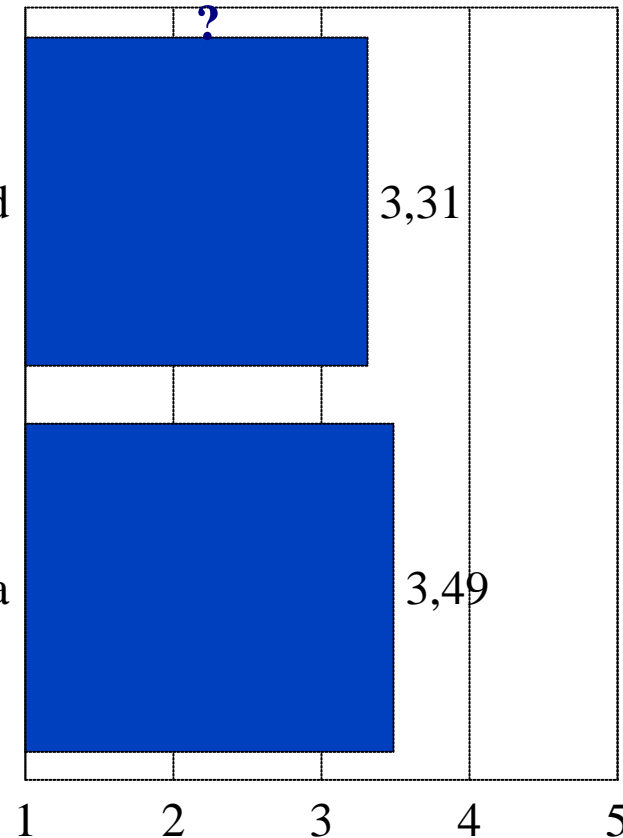


Base: 167 entrevistas en la zona.

¿ Cómo califica estos parques y zonas verdes

Promedio total ciudad

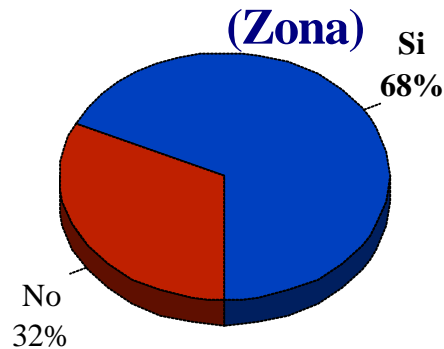
Promedio zona



5.1. Parques y zonas verdes públicas

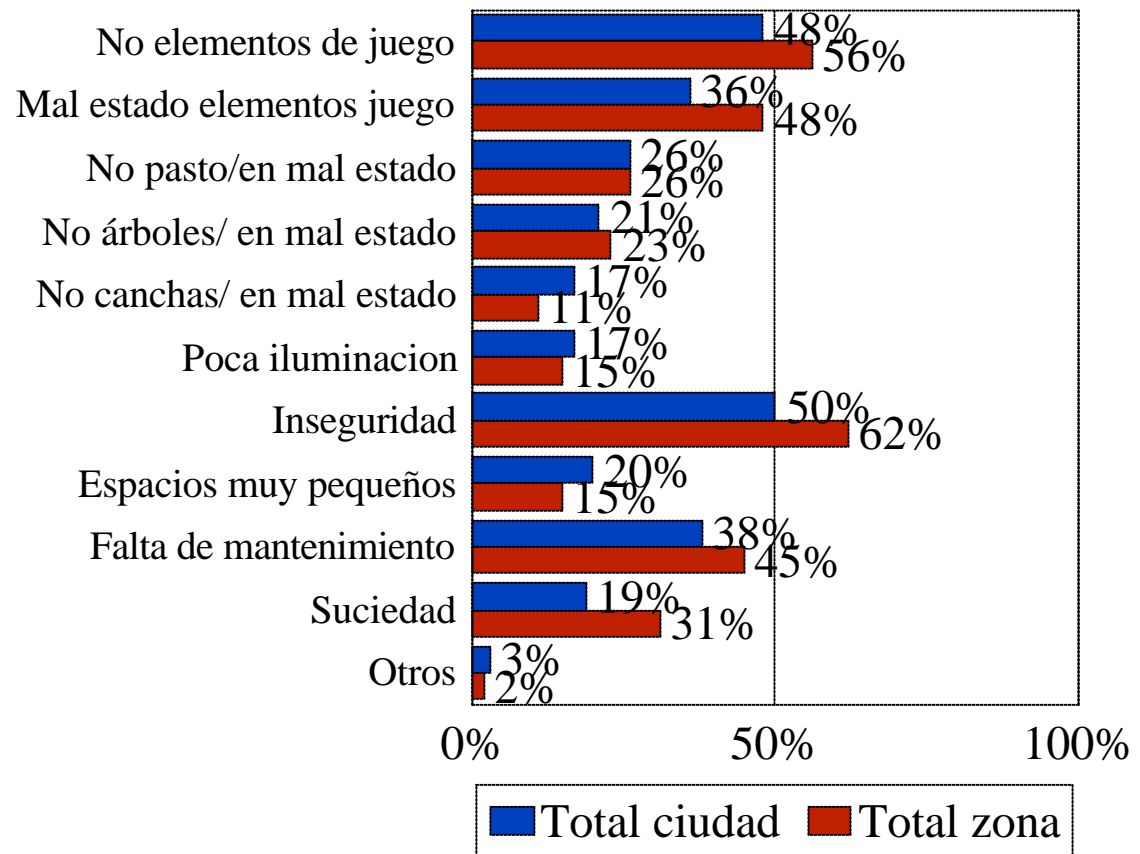
Zona Centro

¿ Su barrio tiene parques y zonas verdes publicas ?



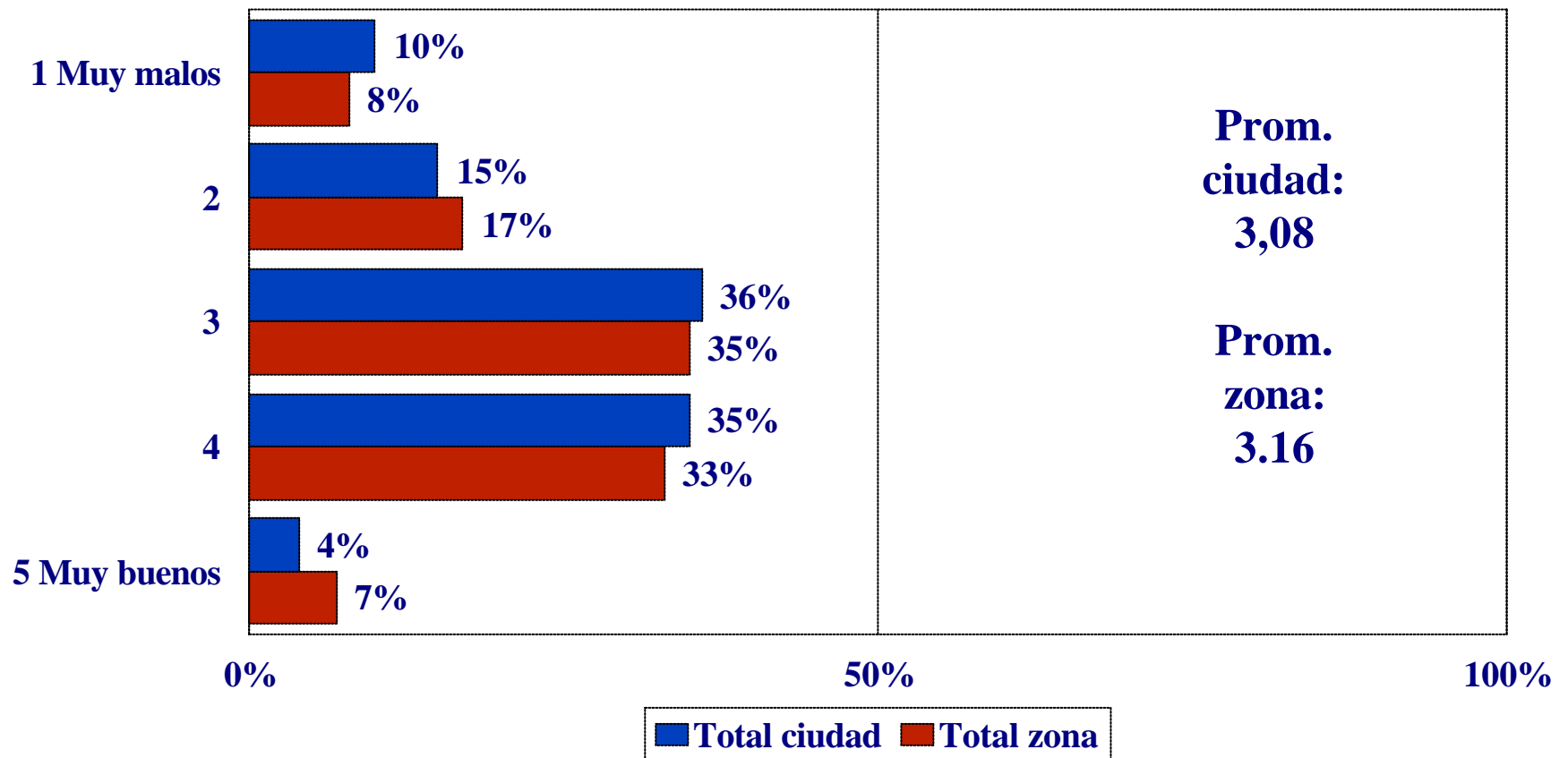
Base: ___ entrevistas en la zona.

Razones (Quienes califican con 3 o menos)



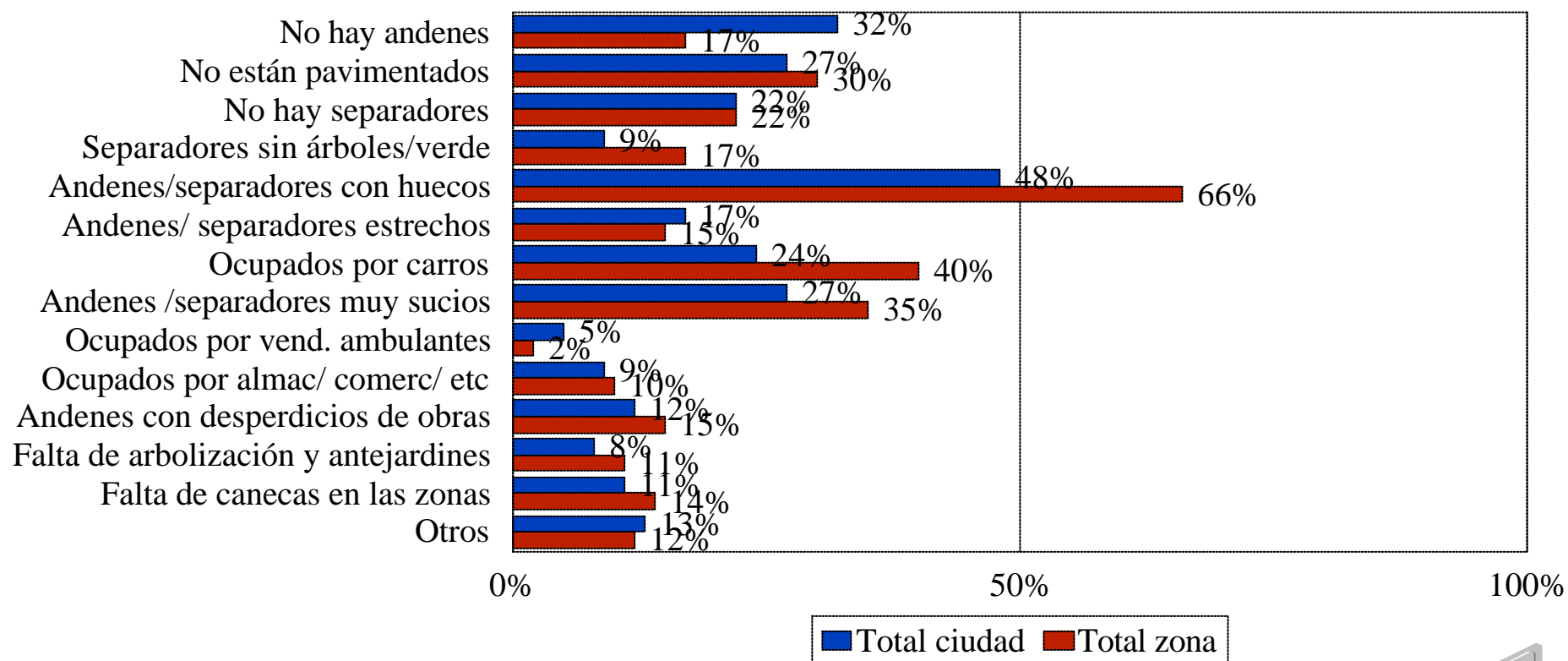
5.2. Andenes y separadores Zona Centro

¿ Cómo califica la Ud. los andenes y separadores de calle de su barrio ?



5.2. Andenes y separadores Zona Centro

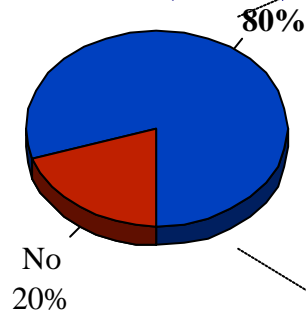
¿ Por qué razón califica así los andenes y separadores de calle ? (Quienes califican con 3 o menos)



5.1. Parques y zonas verdes públicas

Zona Chapinero

¿ Su barrio tiene
parques y zonas verdes
publicas ?
(Zona)

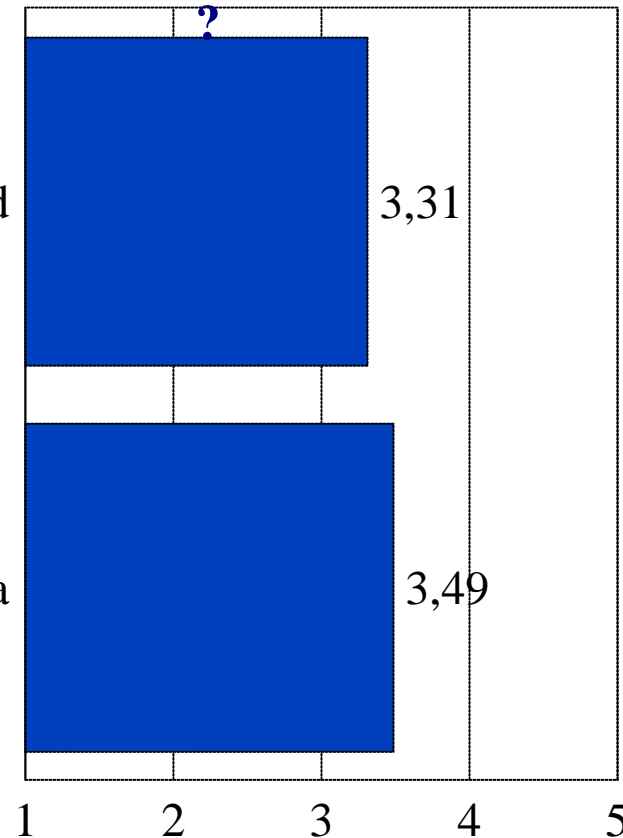


Base: ___ entrevistas
en la zona.

¿ Cómo califica estos
parques y zonas verdes

Promedio total ciudad

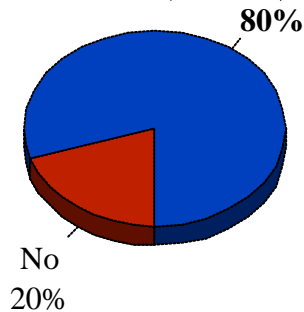
Promedio zona



5.1. Parques y zonas verdes públicas

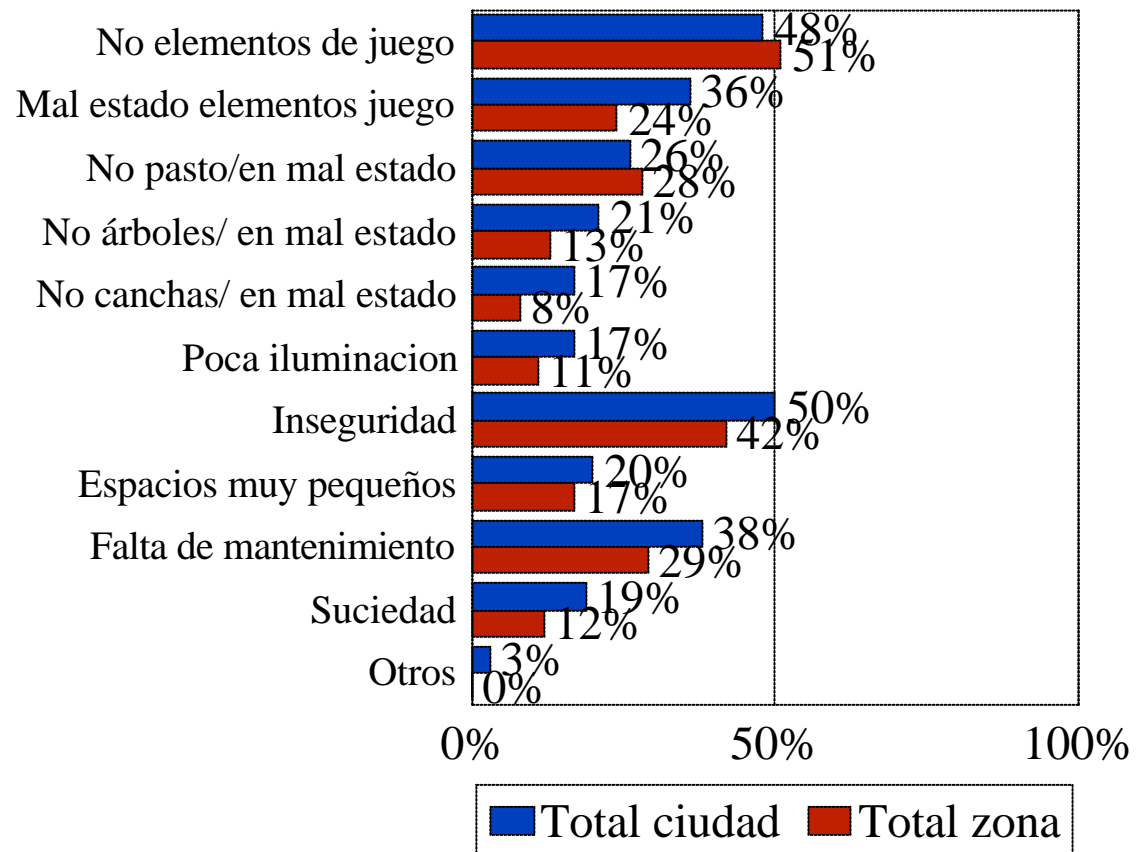
Zona Chapinero

¿ Su barrio tiene
parques y zonas verdes
publicas ?
(Zona)



Base: ___ entrevistas
en la zona.

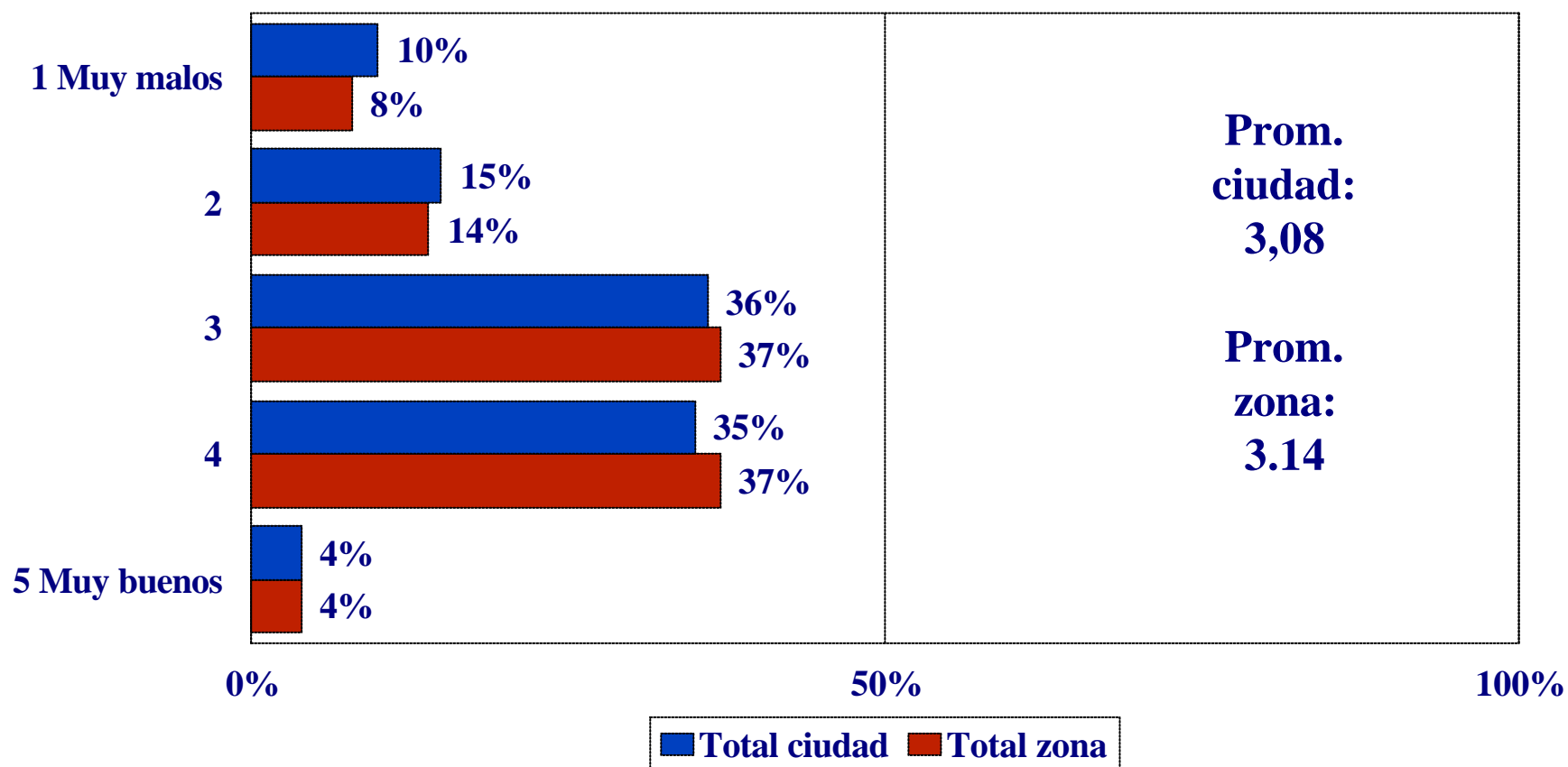
Razones (Quienes
califican con 3 o menos)



5.2. Andenes y separadores

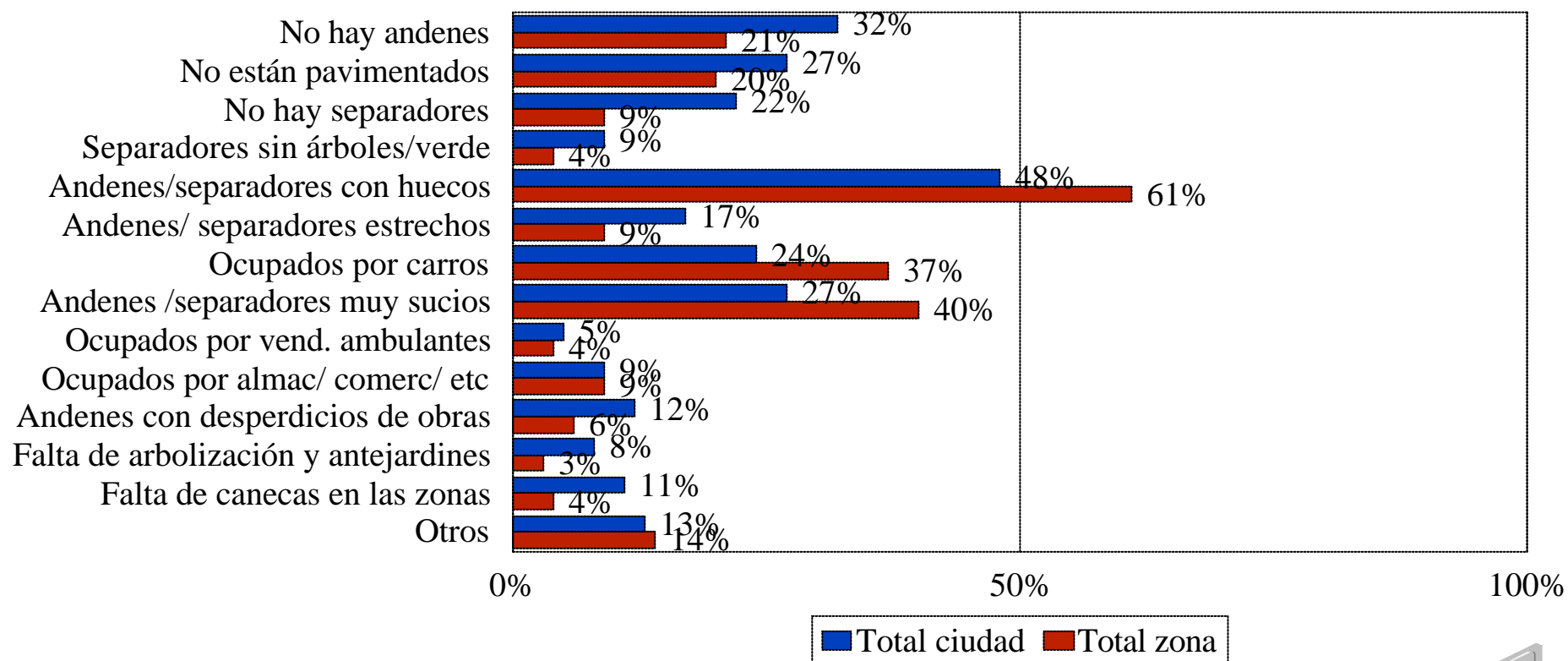
Zona Chapinero

¿ Cómo califica la Ud. los andenes y separadores de calle de su barrio ?



5.2. Andenes y separadores Zona Chapinero

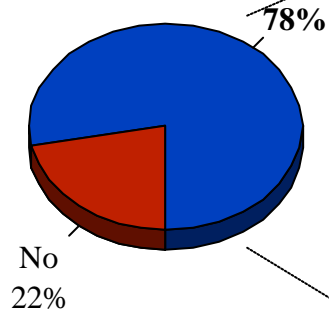
¿ Por qué razón califica así los andenes y separadores de calle ? (Quienes califican con 3 o menos)



5.1. Parques y zonas verdes públicas

Zona Norte

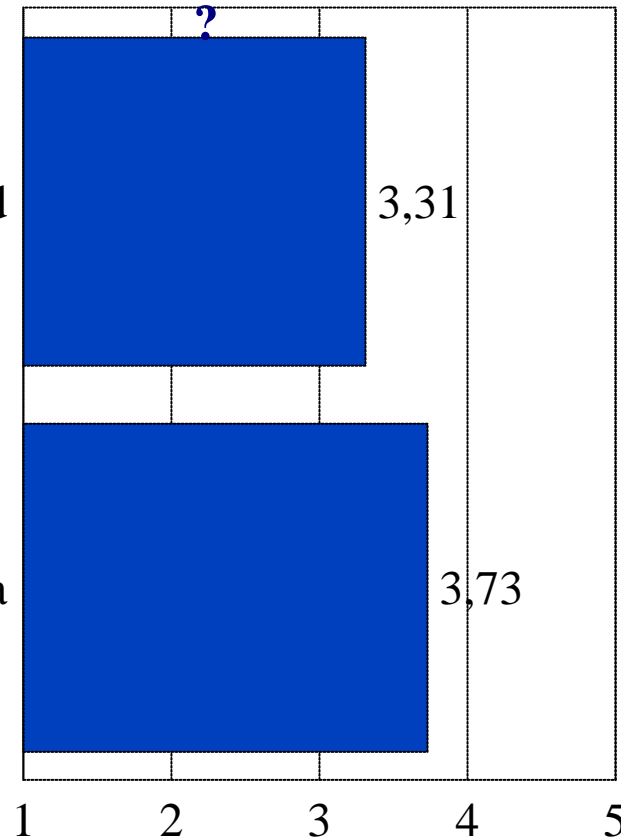
¿ Su barrio tiene
parques y zonas verdes
publicas ?
(Zona)



Base: ___ entrevistas
en la zona.

¿ Cómo califica estos
parques y zonas verdes

Promedio total ciudad

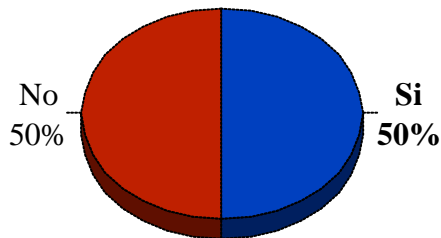


Promedio zona

5.1. Parques y zonas verdes públicas

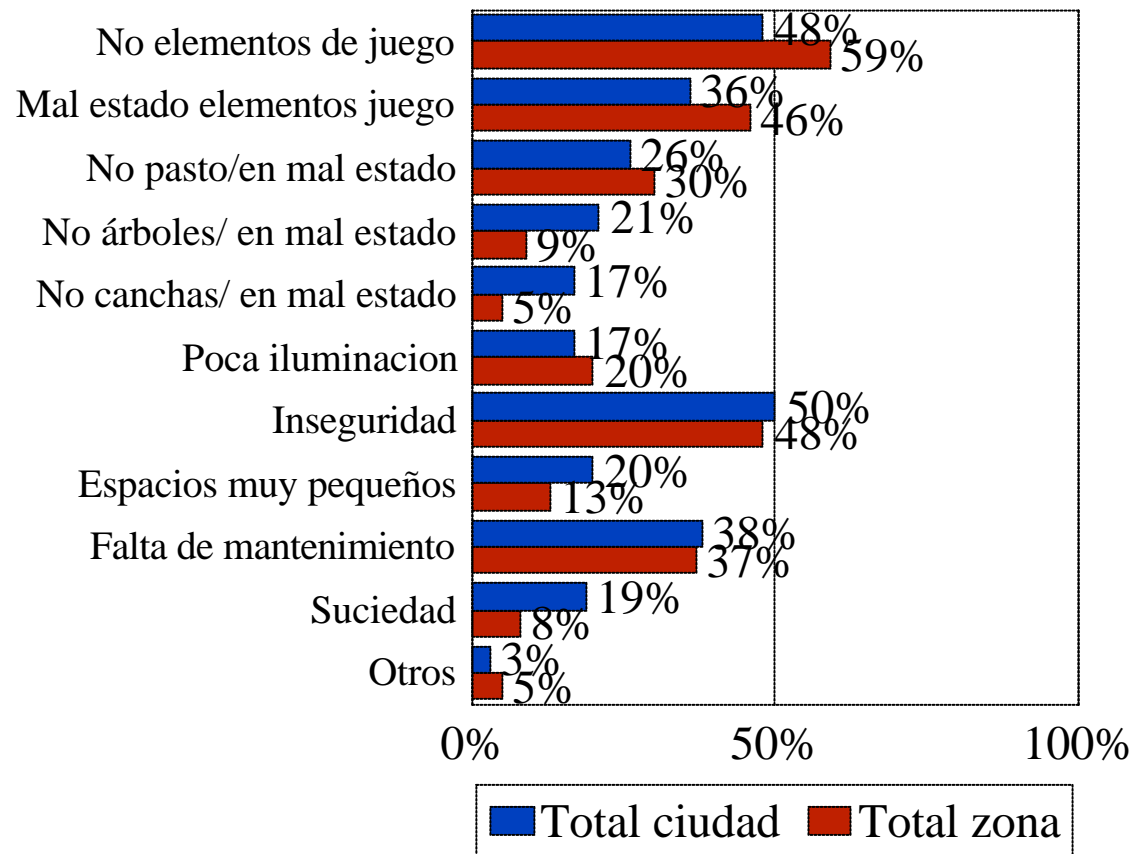
Zona Norte

¿ Su barrio tiene parques y zonas verdes publicas ?
(Zona)



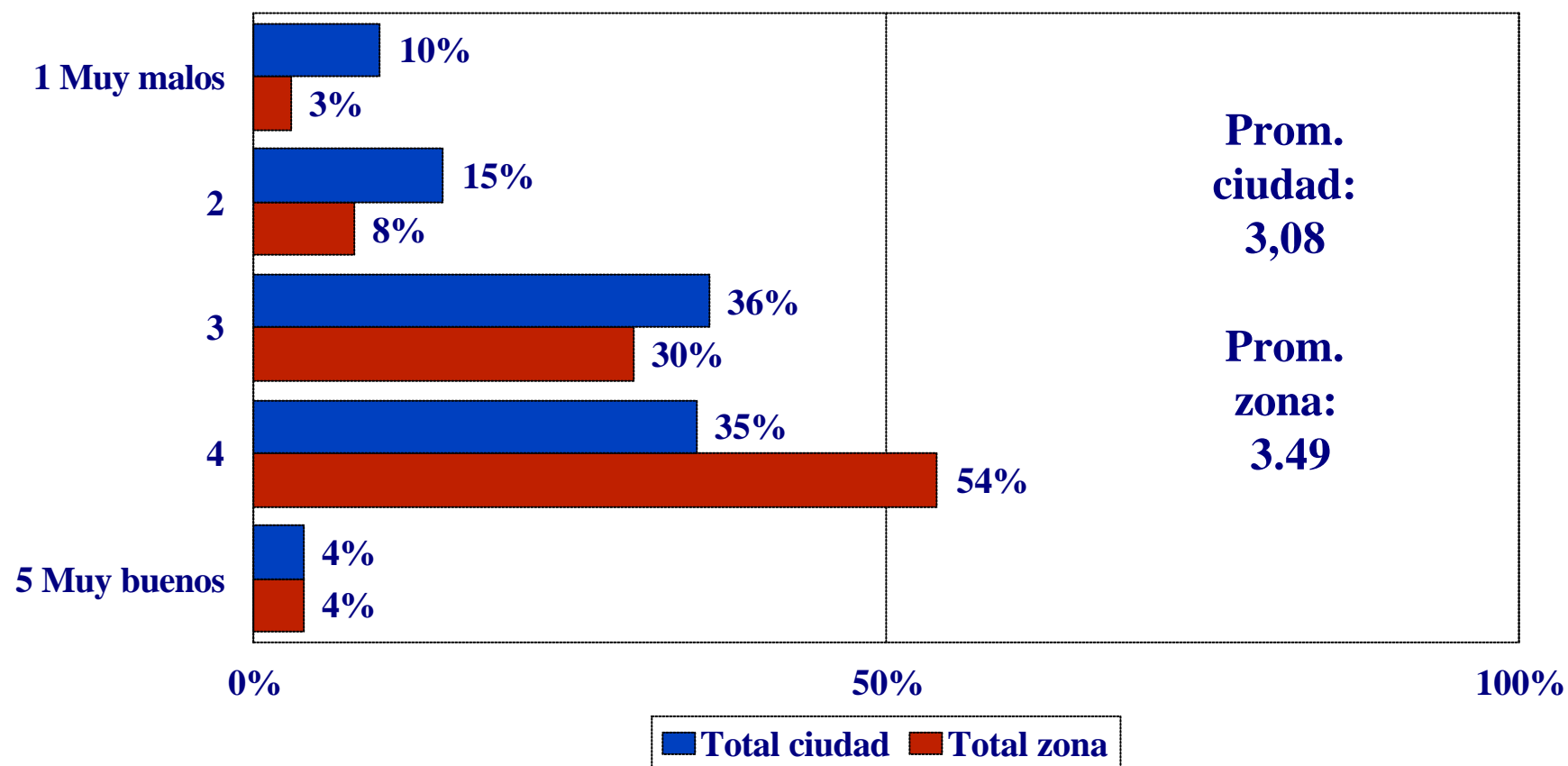
Base: ___ entrevistas en la zona.

Razones (Quienes califican con 3 o menos)



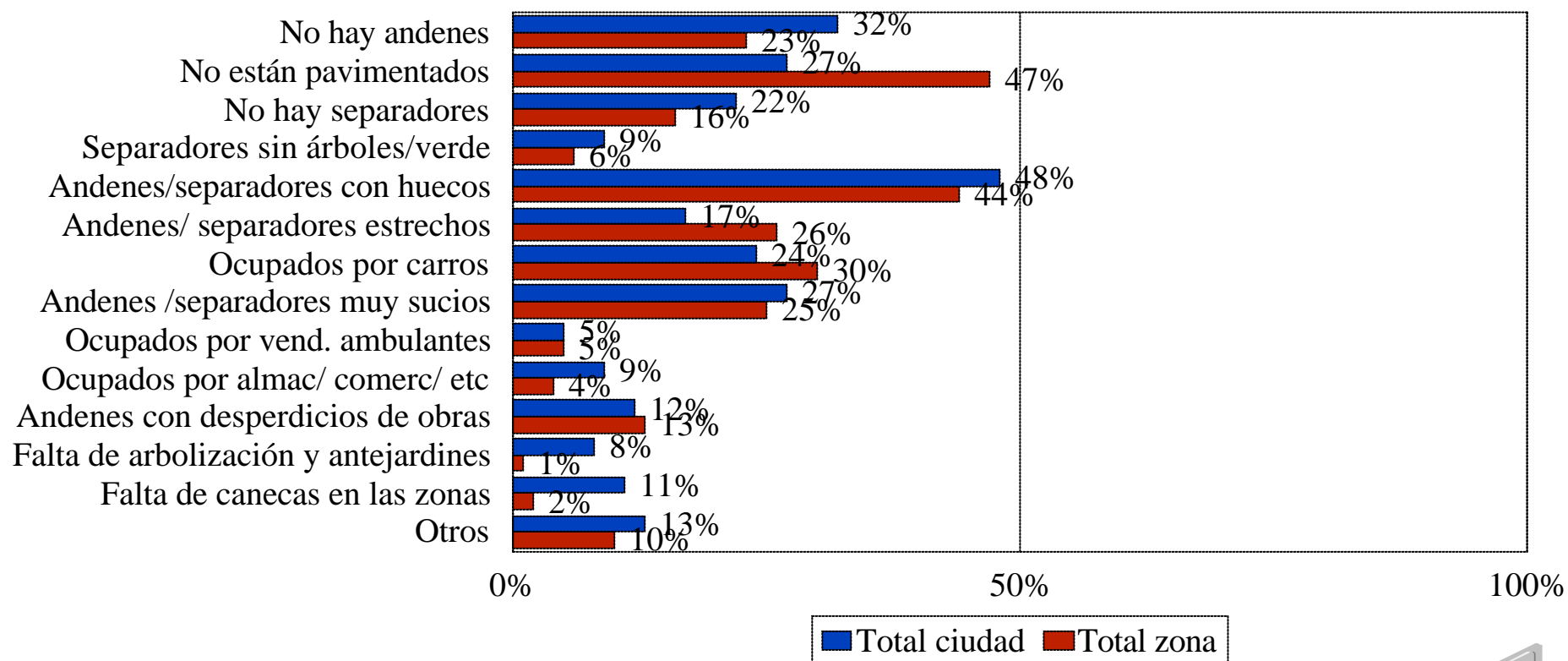
5.2. Andenes y separadores Zona Norte

¿ Cómo califica la Ud. los andenes y separadores de calle de su barrio ?



5.2. Andenes y separadores Zona Norte

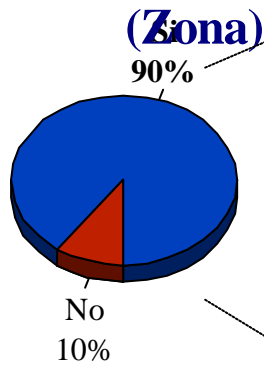
¿ Por qué razón califica así los andenes y separadores de calle ? (Quienes califican con 3 o menos)



5.1. Parques y zonas verdes públicas

Estrato Alto

¿ Su barrio tiene
parques y zonas verdes
publicas ?

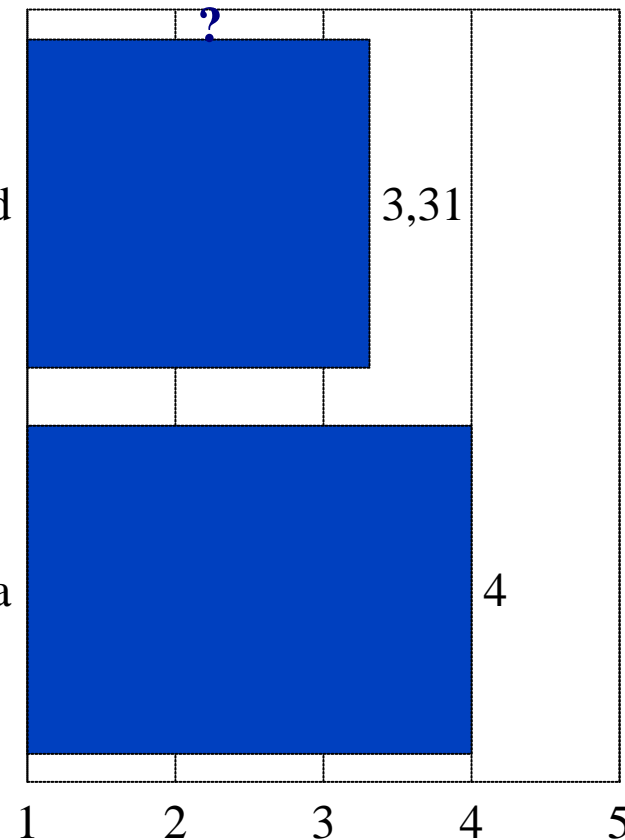


Base: entrevistas en la
zona.

¿ Cómo califica estos
parques y zonas verdes

Promedio total ciudad

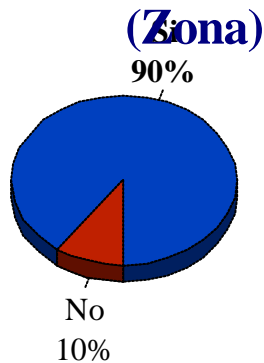
Promedio zona



5.1. Parques y zonas verdes públicas

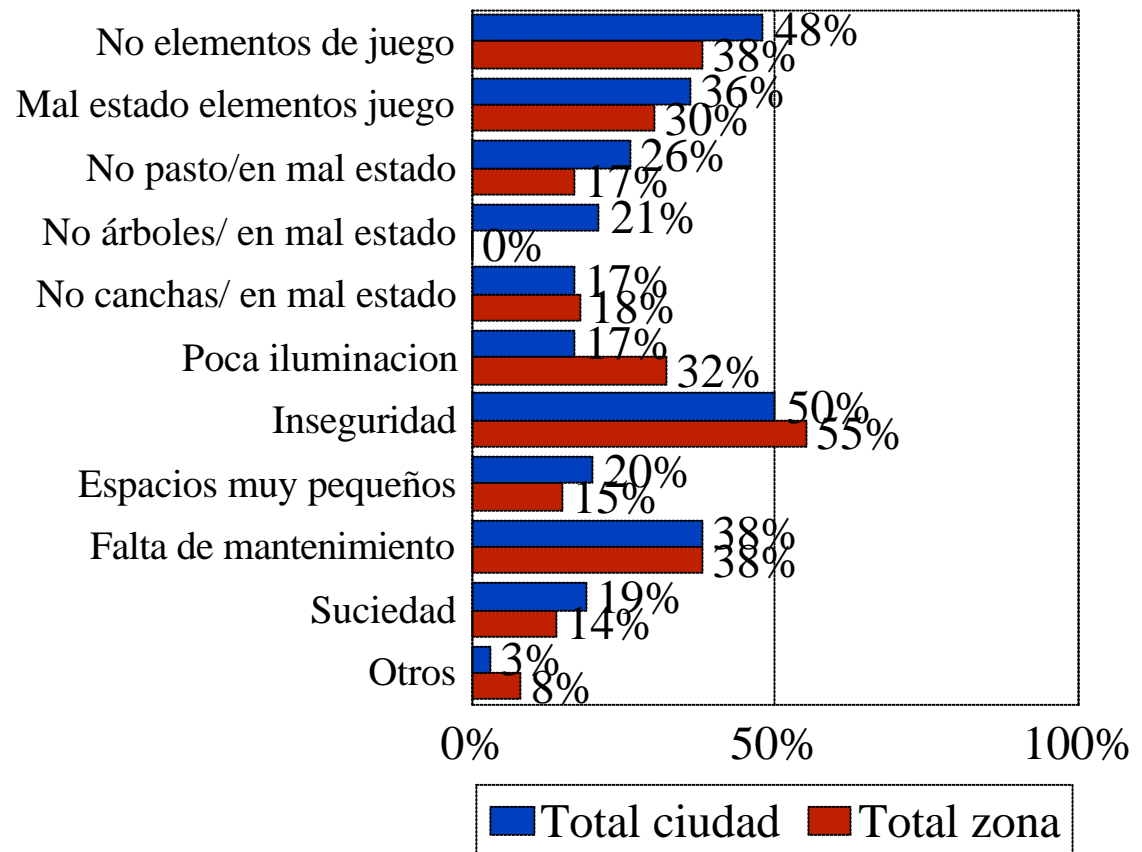
Estrato Alto

¿ Su barrio tiene parques y zonas verdes publicas ?



Base: ___ entrevistas en la zona.

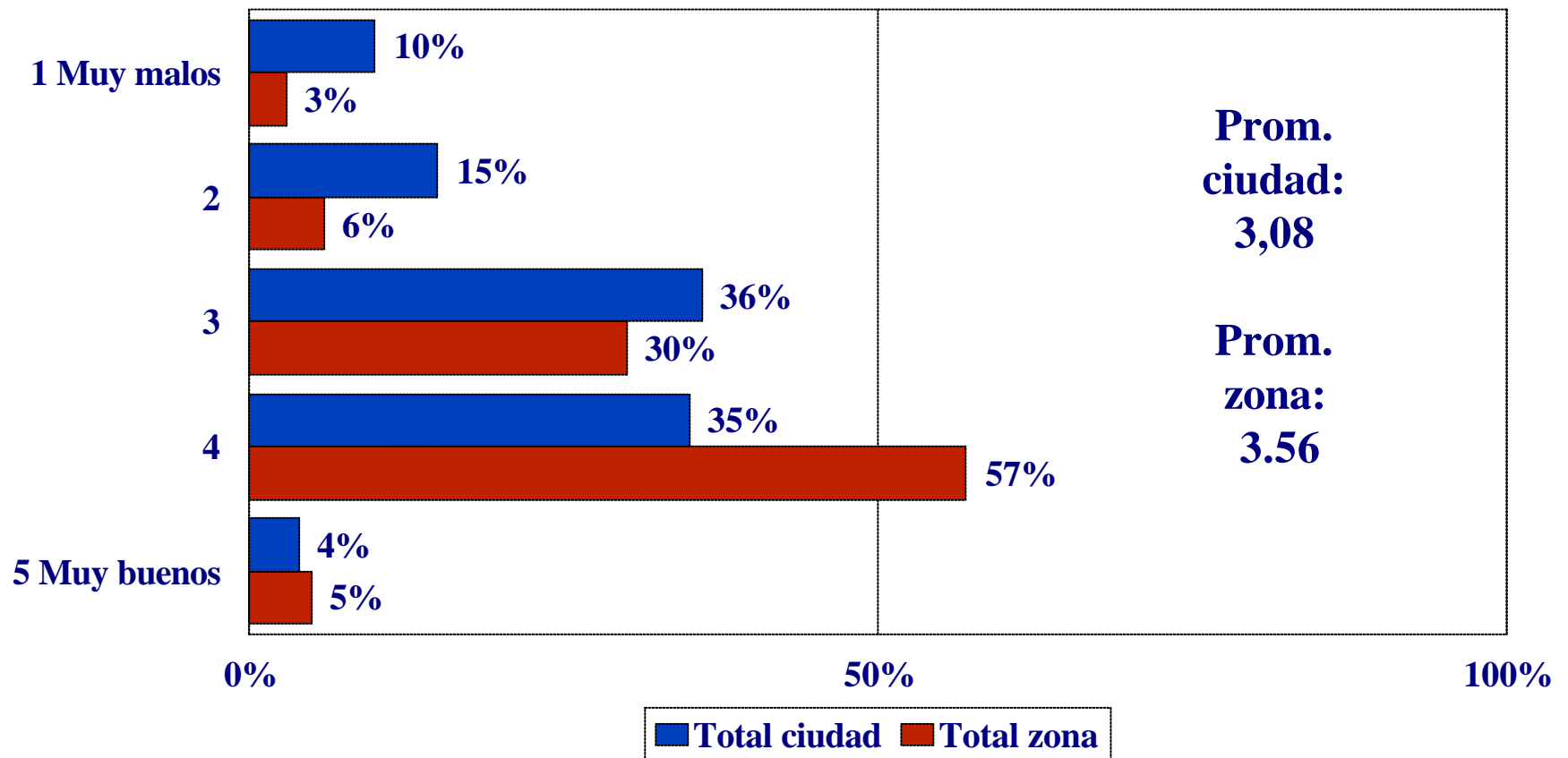
Razones (Quienes califican con 3 o menos)



5.2. Andenes y separadores

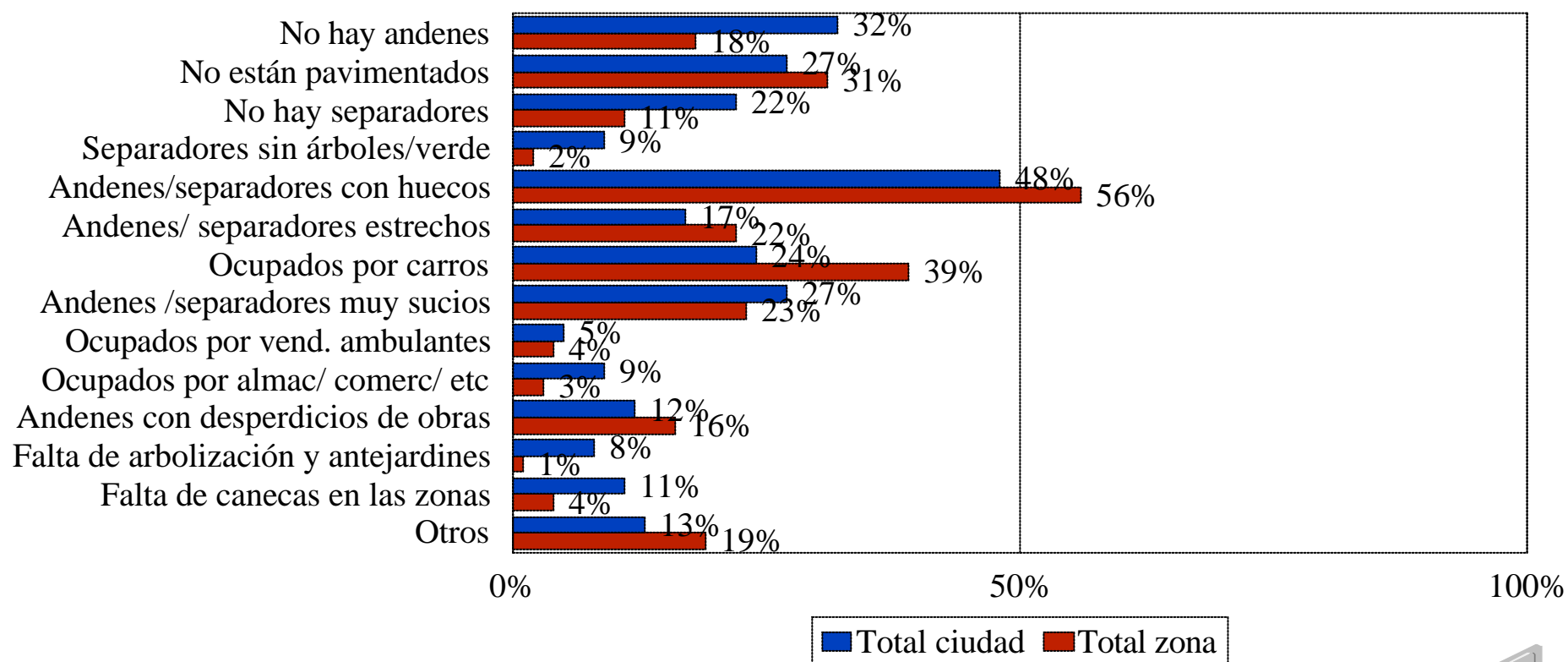
Estrato Alto

¿ Cómo califica la Ud. los andenes y separadores de calle de su barrio ?



5.2. Andenes y separadores Estrato Alto

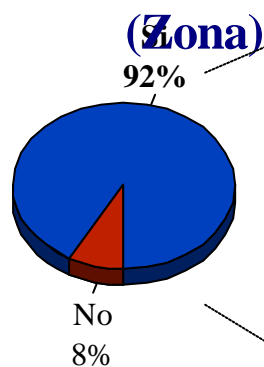
¿ Por qué razón califica así los andenes y separadores de calle ? (Quienes califican con 3 o menos)



5.1. Parques y zonas verdes públicas

Estrato Medio

¿ Su barrio tiene parques y zonas verdes publicas ?

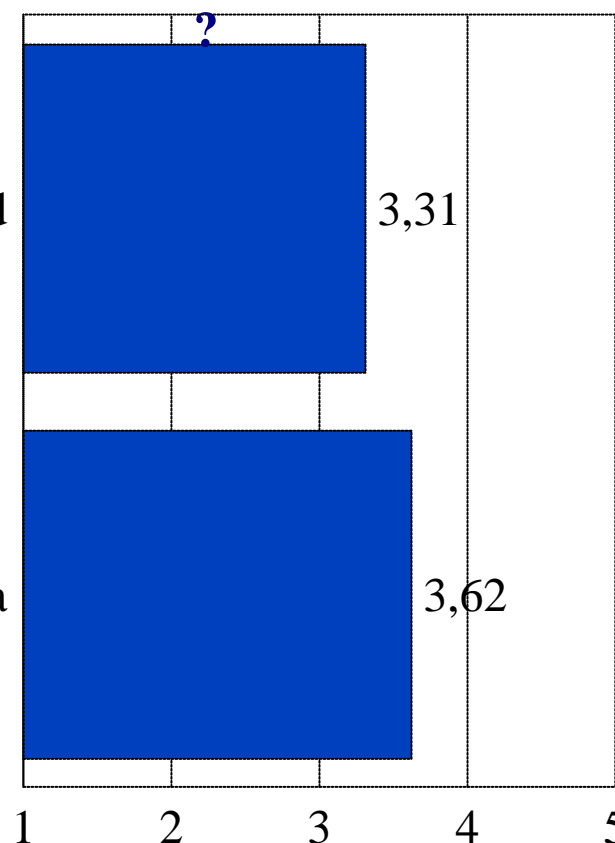


Base: ___ entrevistas en la zona.

¿ Cómo califica estos parques y zonas verdes

Promedio total ciudad

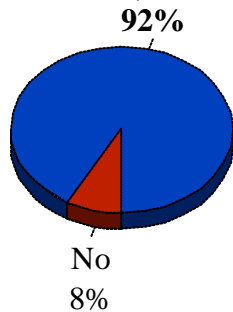
Promedio zona



5.1. Parques y zonas verdes públicas

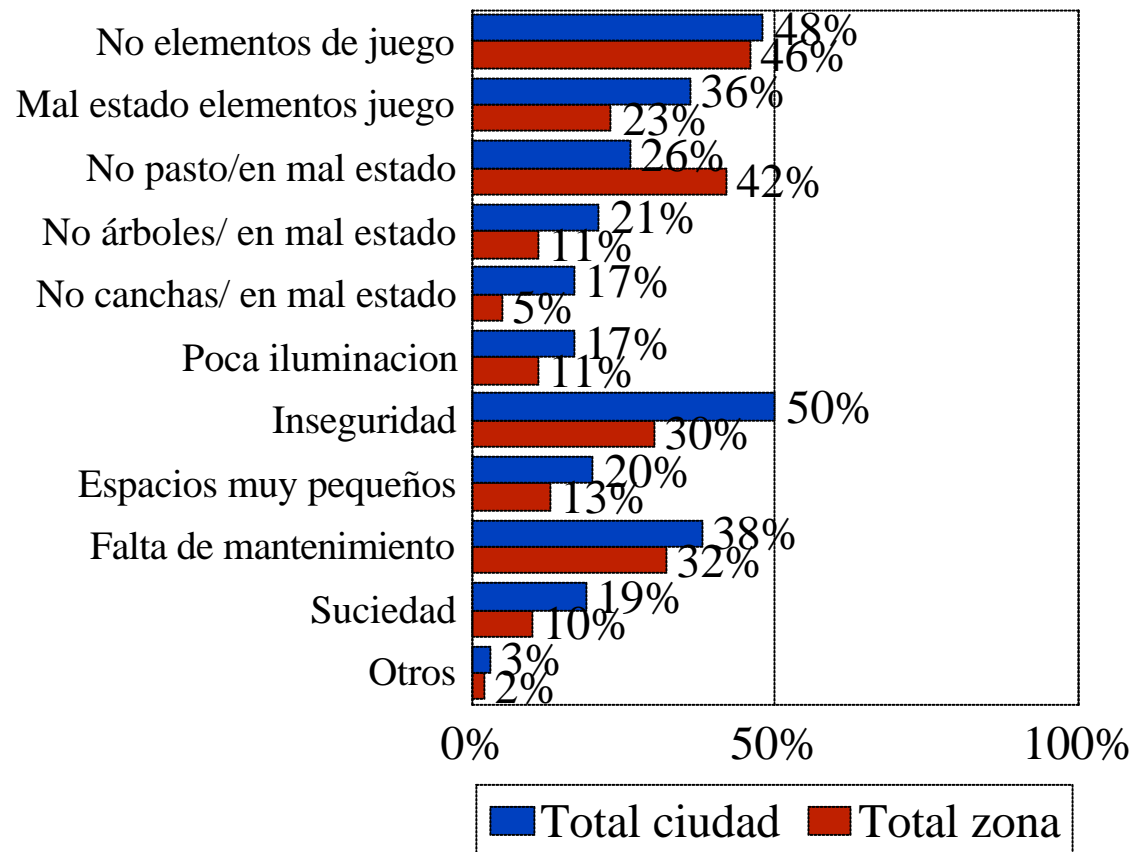
Estrato Medio

¿ Su barrio tiene
parques y zonas verdes
publicas ?
(Zona)



Base: ___ entrevistas
en la zona.

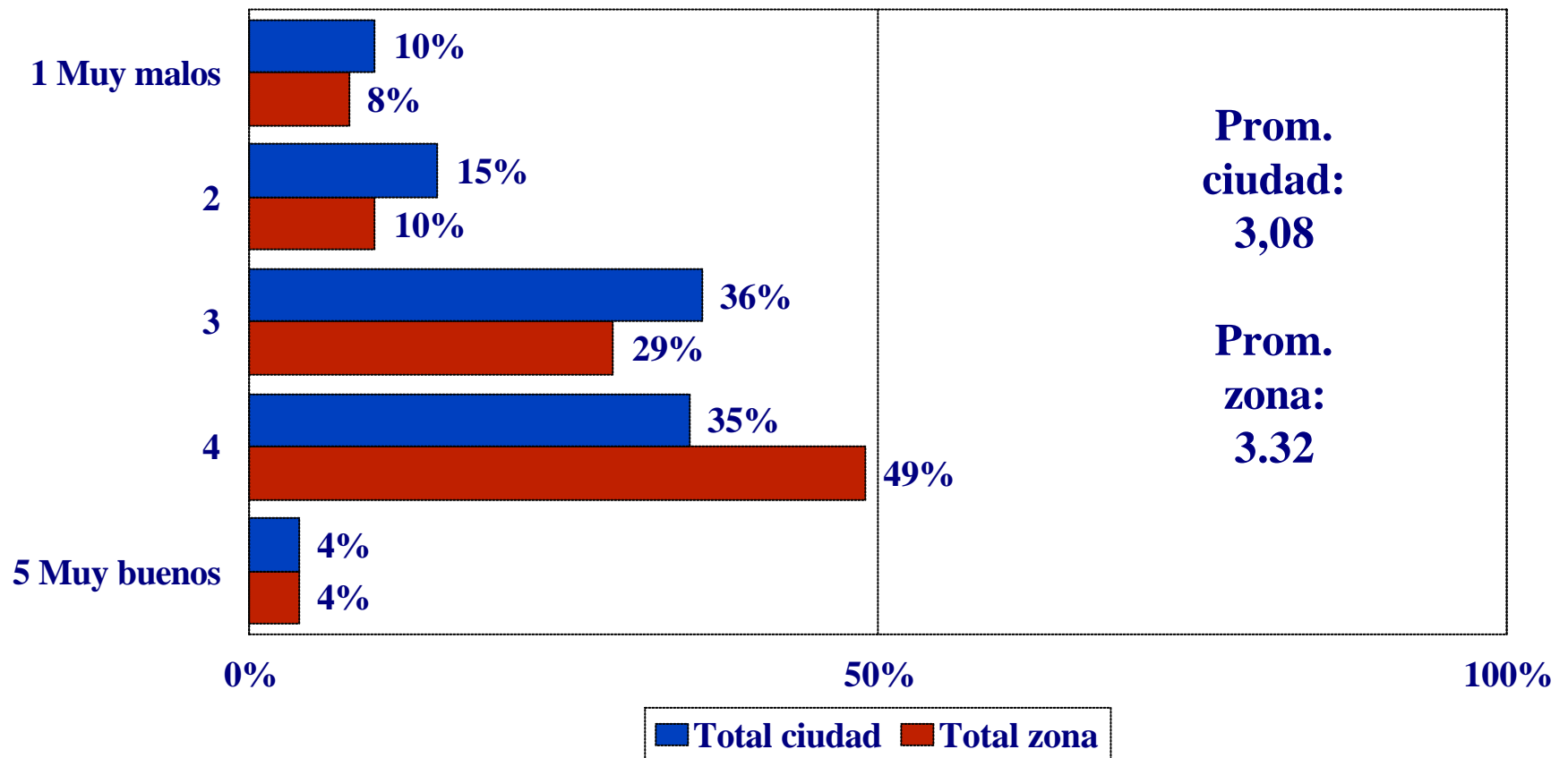
Razones (Quienes
califican con 3 o menos)



5.2. Andenes y separadores

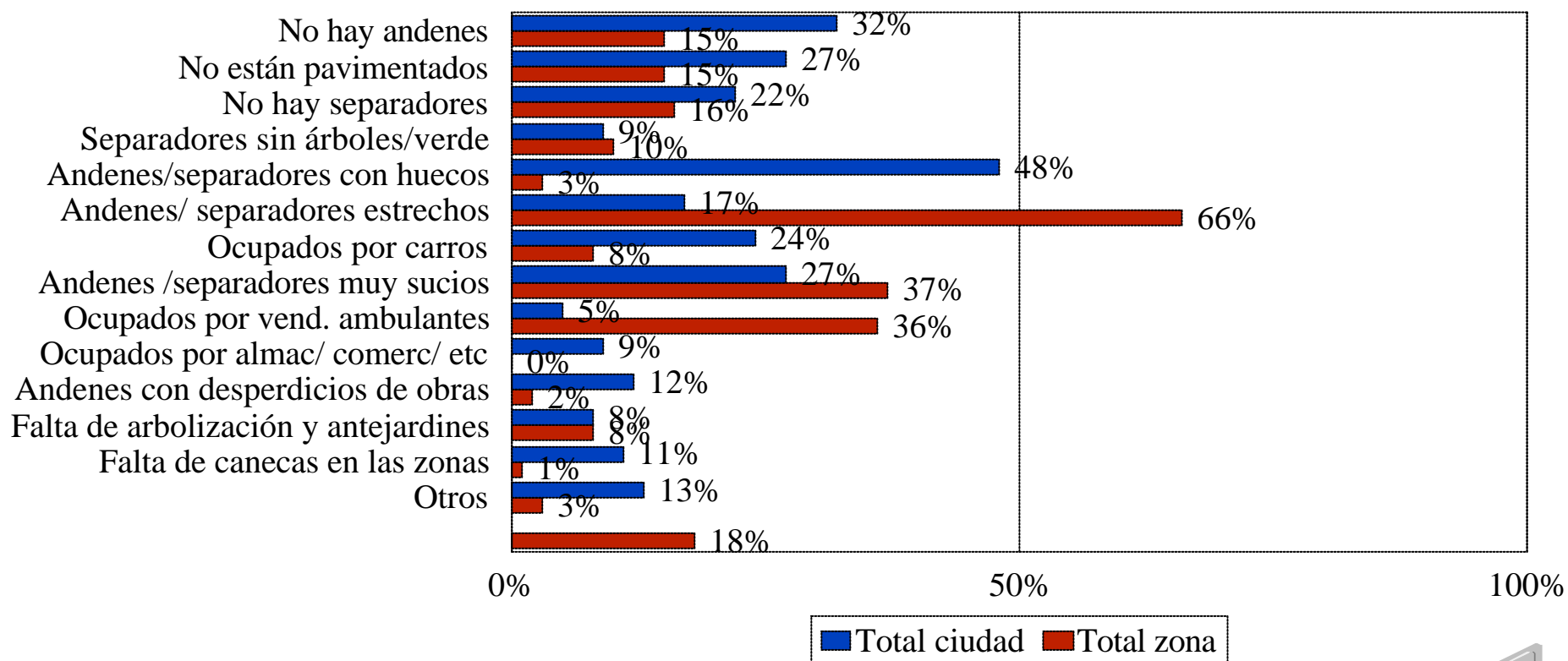
Estrato Medio

¿ Cómo califica la Ud. los andenes y separadores de calle de su barrio ?



5.2. Andenes y separadores Estrato Medio

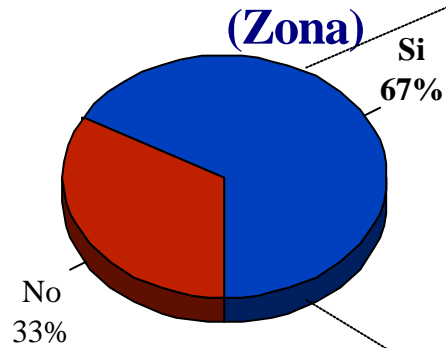
¿ Por qué razón califica así los andenes y separadores de calle ? (Quienes califican con 3 o menos)



5.1. Parques y zonas verdes públicas

Estrato Bajo

¿ Su barrio tiene parques y zonas verdes publicas ?

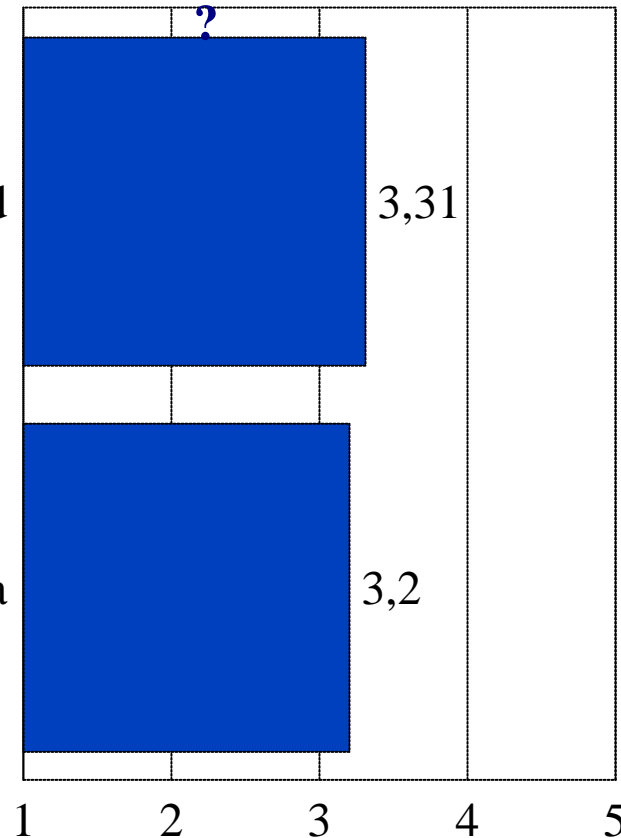


Base: ___ entrevistas en la zona.

¿ Cómo califica estos parques y zonas verdes

Promedio total ciudad

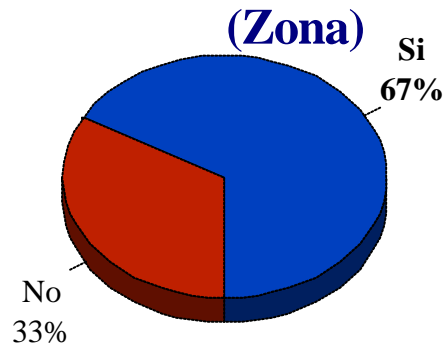
Promedio zona



5.1. Parques y zonas verdes públicas

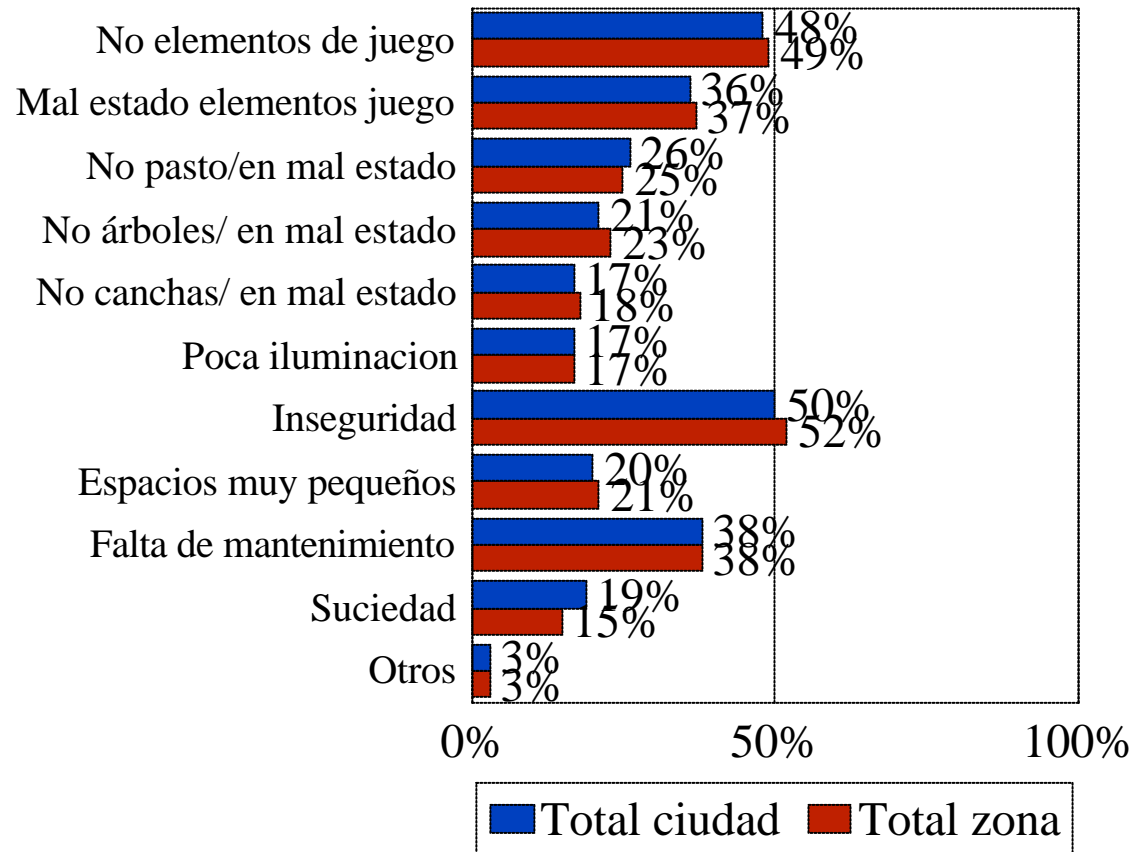
Estrato Bajo

¿ Su barrio tiene parques y zonas verdes publicas ?



Base: ___ entrevistas en la zona.

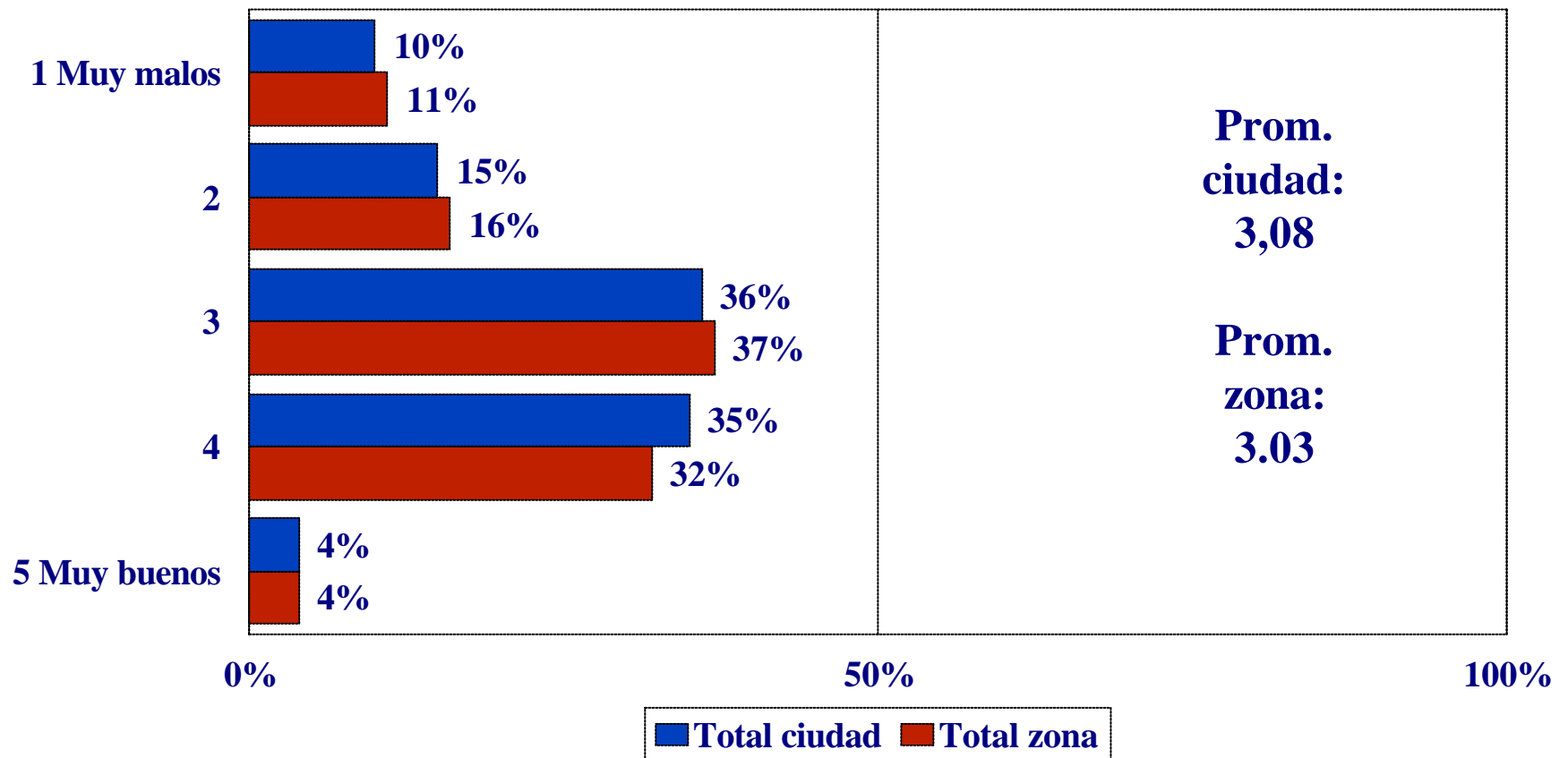
Razones (Quienes califican con 3 o menos)



5.2. Andenes y separadores

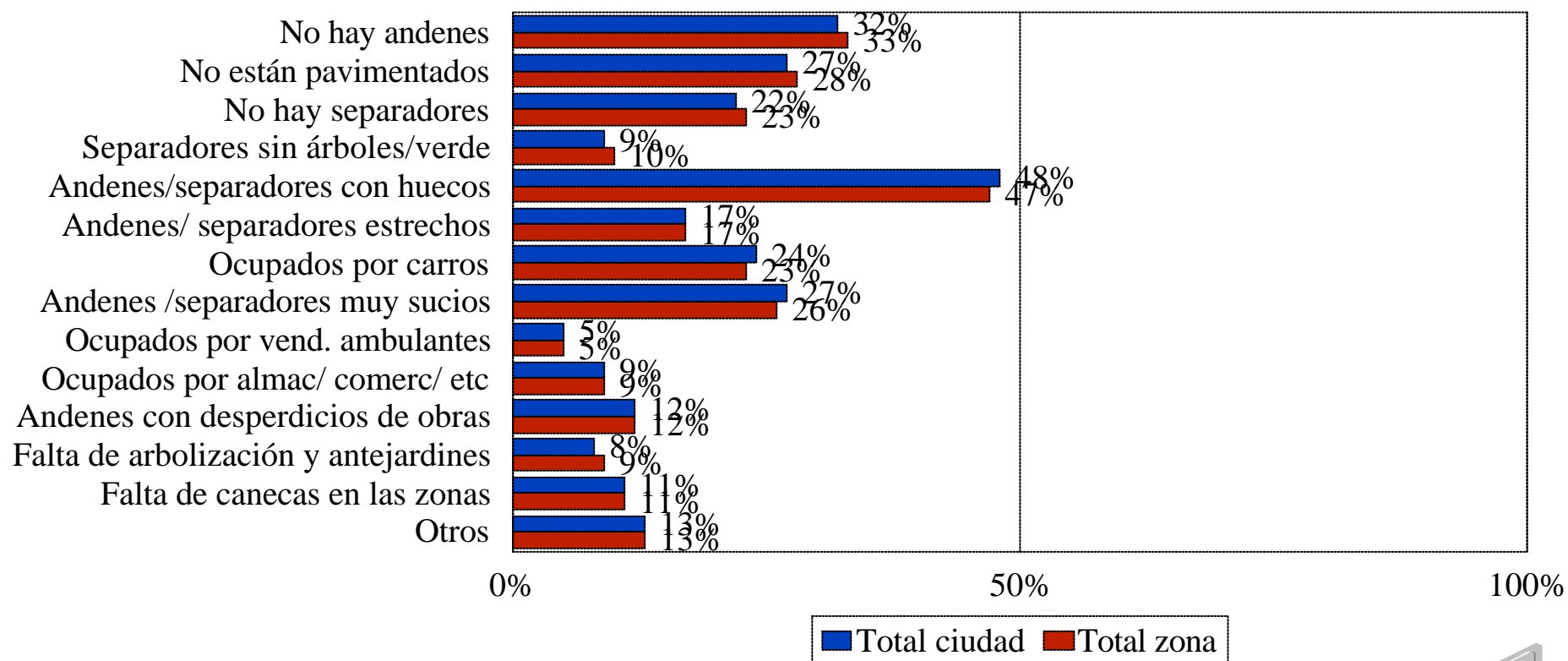
Estrato Bajo

¿ Cómo califica la Ud. los andenes y separadores de calle de su barrio ?



5.2. Andenes y separadores Estrato Bajo

¿ Por qué razón califica así los andenes y separadores de calle ? (Quienes califican con 3 o menos)



6. Movilidad

Tiempo de duración de los trayectos

Medios de transporte utilizados

Vías

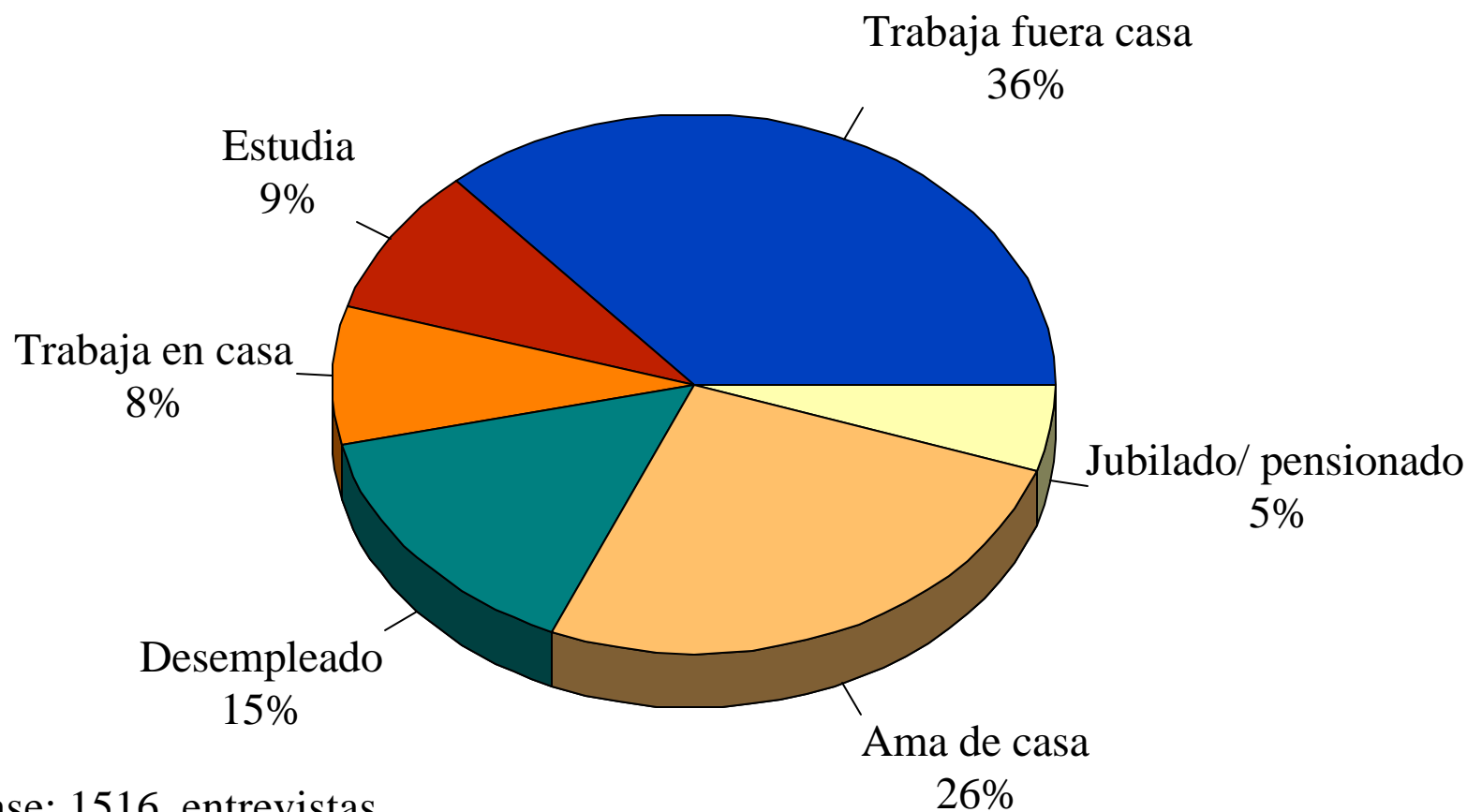
Tráfico

Conductores

6.1. Tiempo de duración de los trayectos

Total ciudad

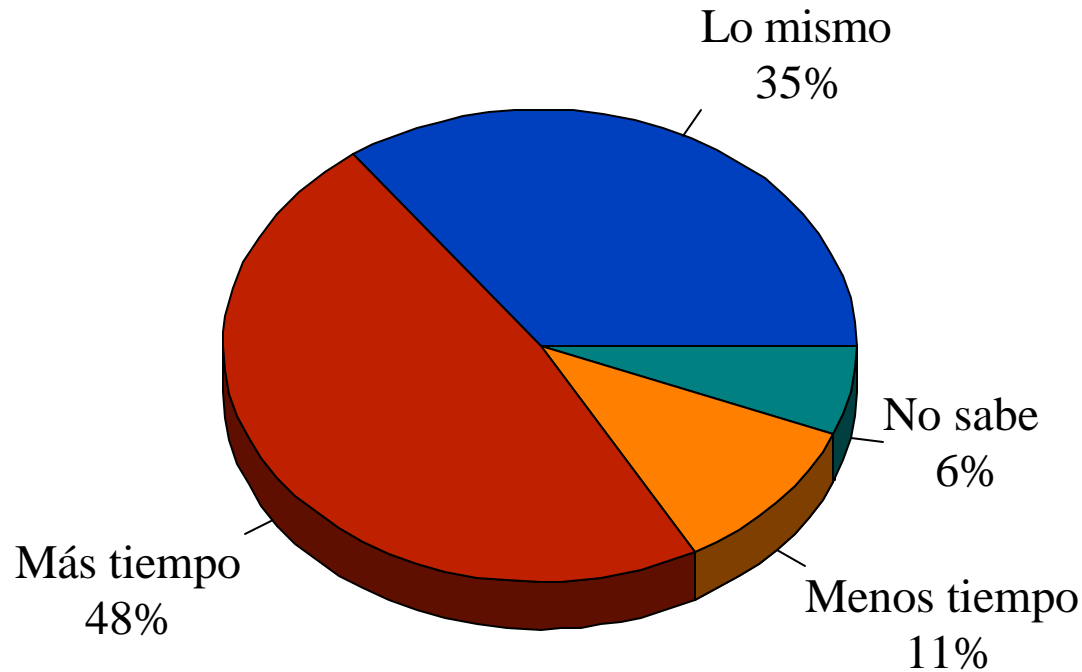
¿ Actualmente, Ud. ?



6.1. Tiempo de duración de los trayectos

Total ciudad

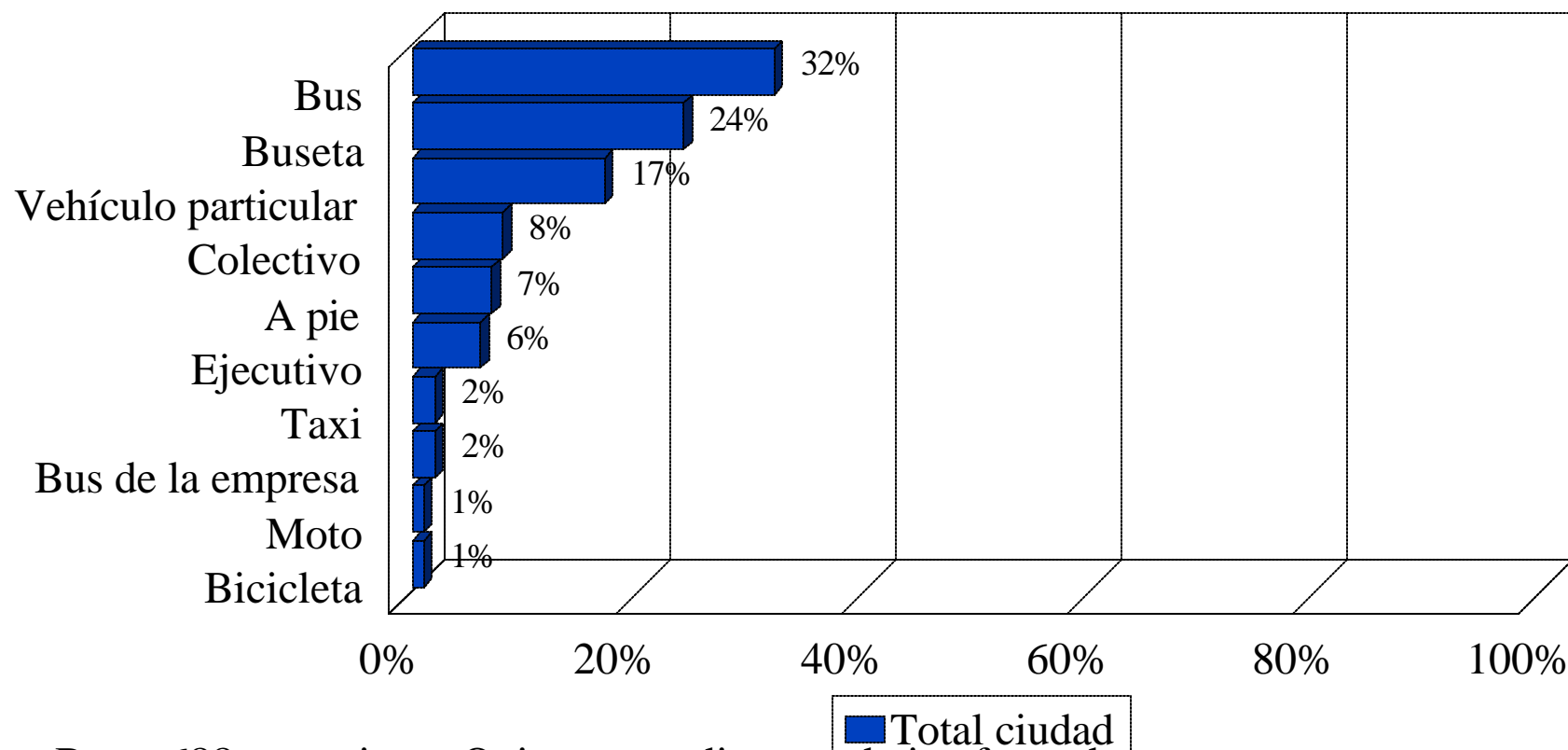
¿ En general, el trayecto a su trabajo o estudio, en lo que va corrido de este año, ha comenzado a demorarse... ?



Base:688 entrevistas. Quienes estudian o trabajan fuera de casa.

6.2. Medios de transporte utilizados Total ciudad

¿Que medio de transporte usa para desplazarse a su trabajo?

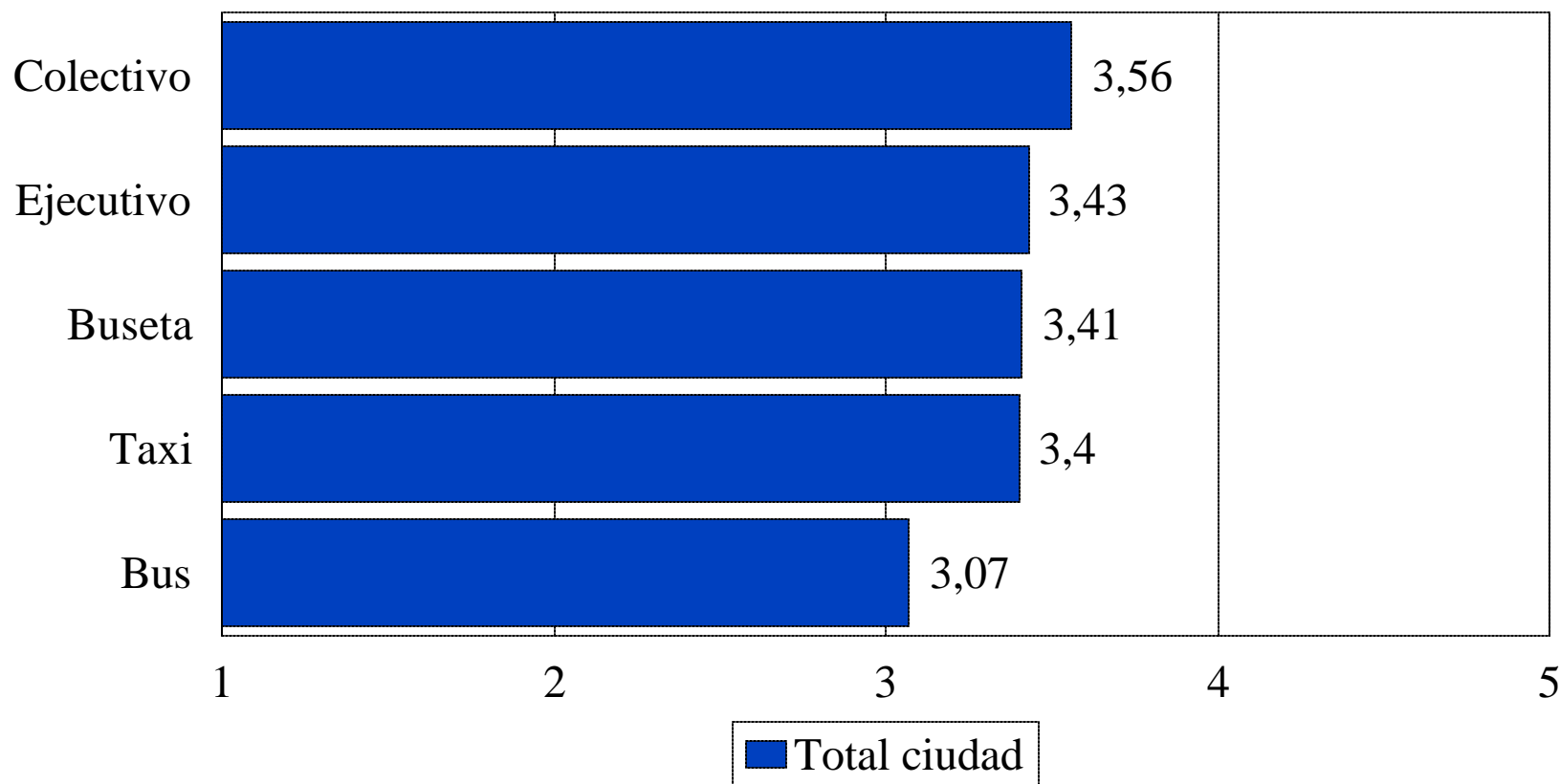


Base: 688 entrevistas. Quienes estudian o trabajan fuera de casa.

6.2. Medios de transporte utilizados

Total ciudad

¿ Cómo califica el medio de transporte que usa ?
Promedio (de 1-muy malo a 5-muy bueno)

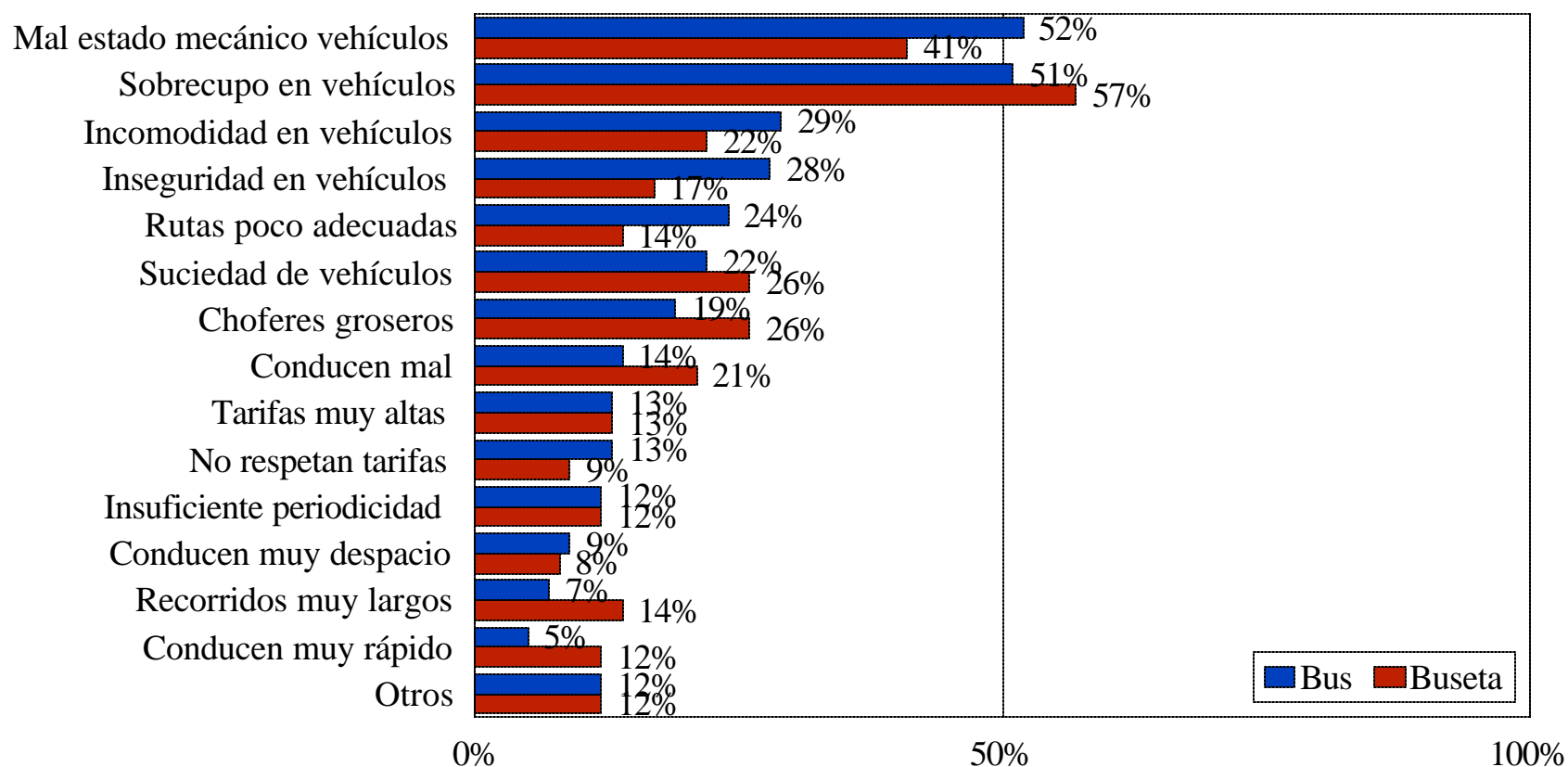


Base: Usuarios de cada medio de transporte.

6.2. Medios de transporte utilizados

Total ciudad

¿ Por qué razón califica así el medio de transporte que más usa?

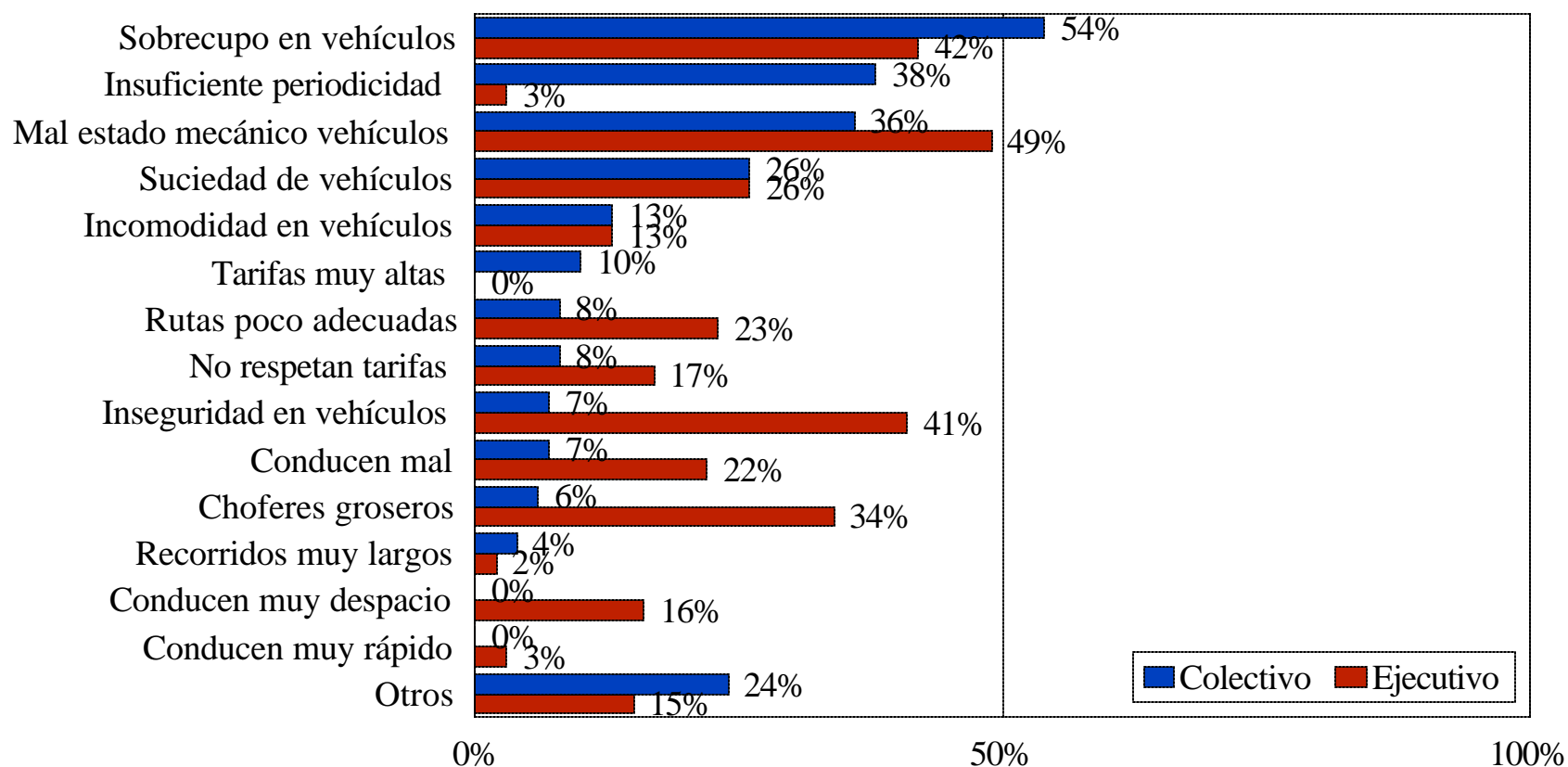


Base: Usuarios de cada medio de transporte.

6.2. Medios de transporte utilizados

Total ciudad

¿ Por qué razón califica así el medio de transporte que más usa?

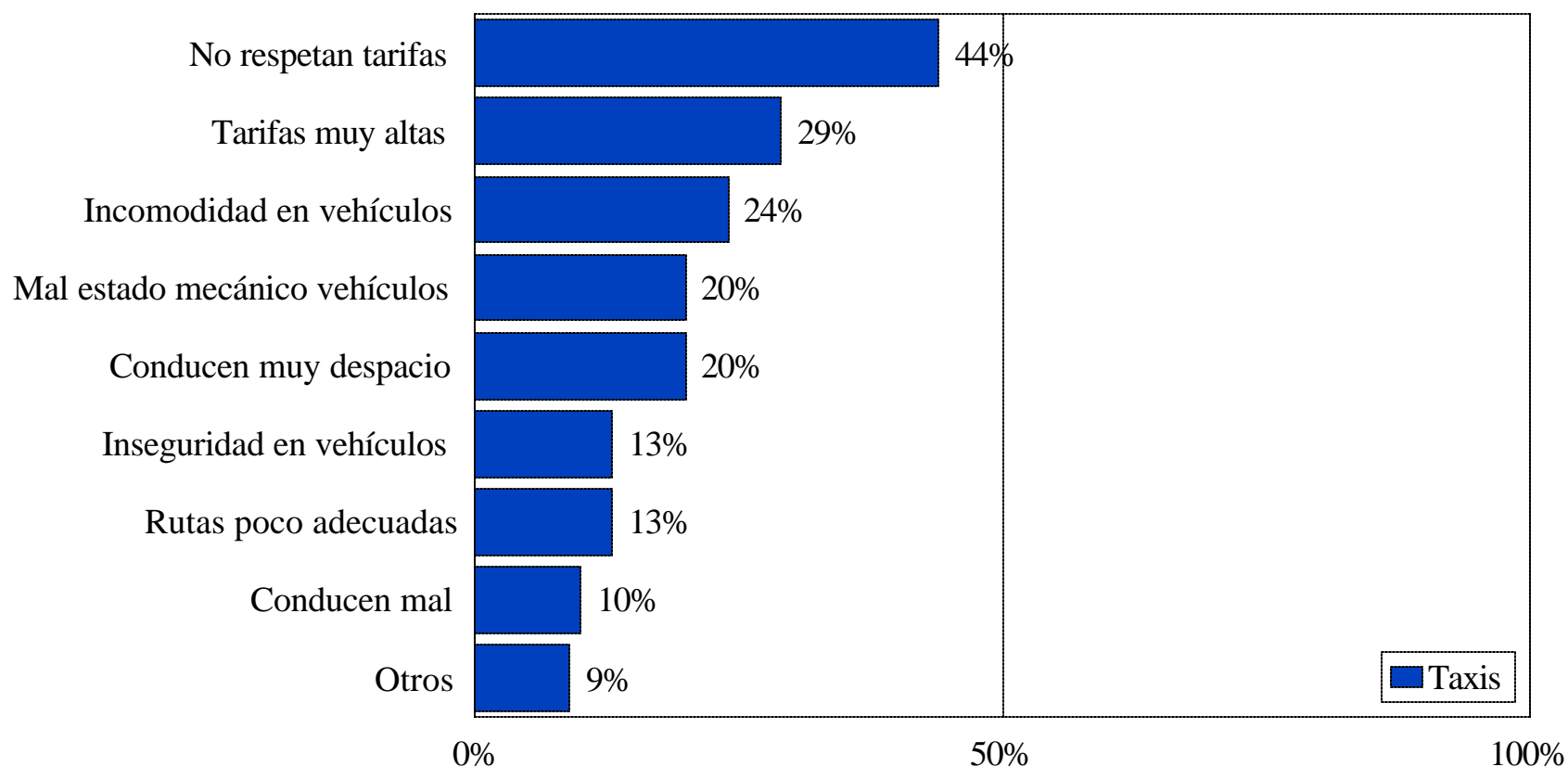


Base: Usuarios de cada medio de transporte.

6.2. Medios de transporte utilizados

Total ciudad

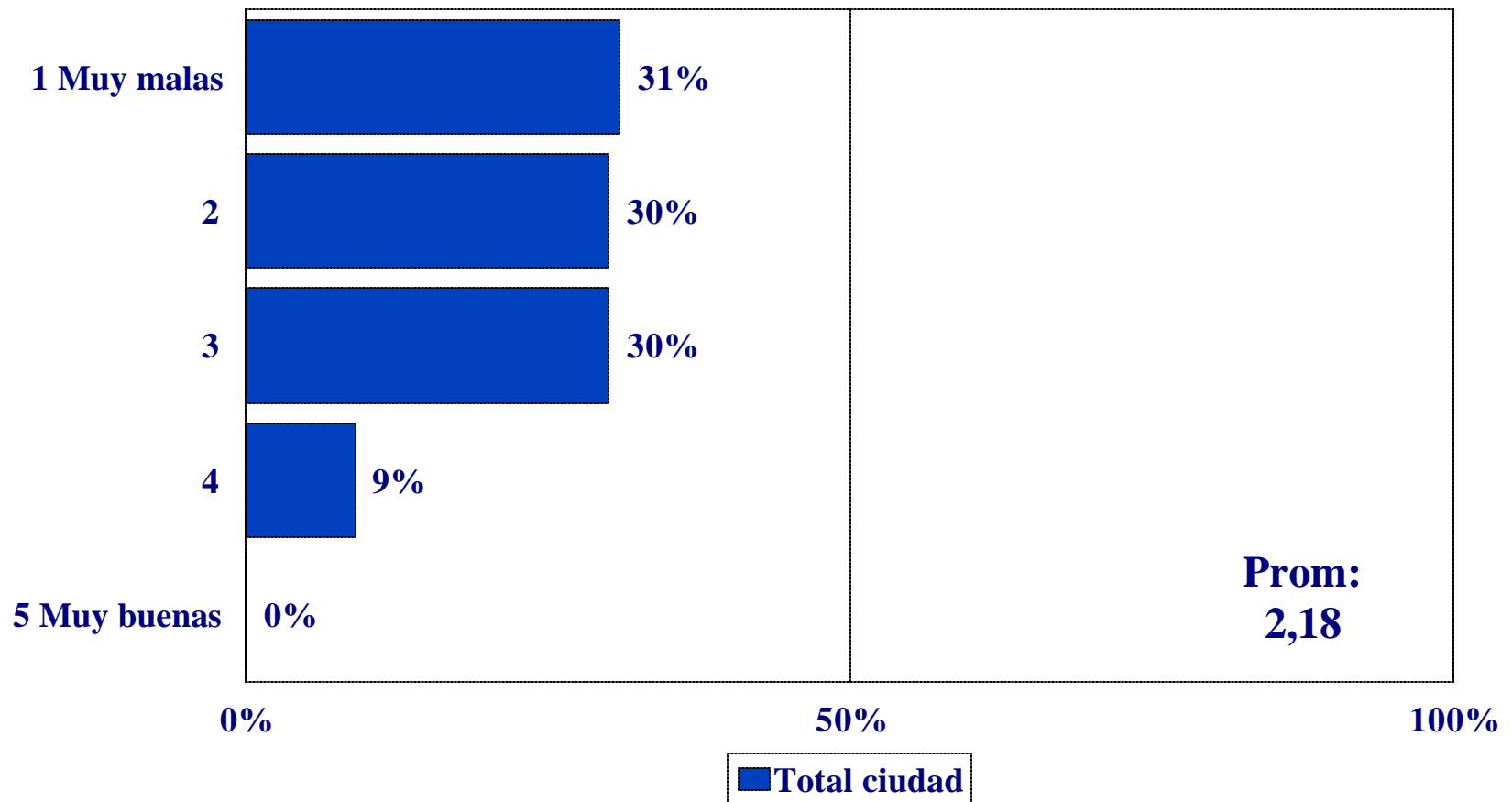
¿ Por qué razón califica así el medio de transporte que más usa?



Base: Usuarios de cada medio de transporte.

6.3. Vías Total ciudad

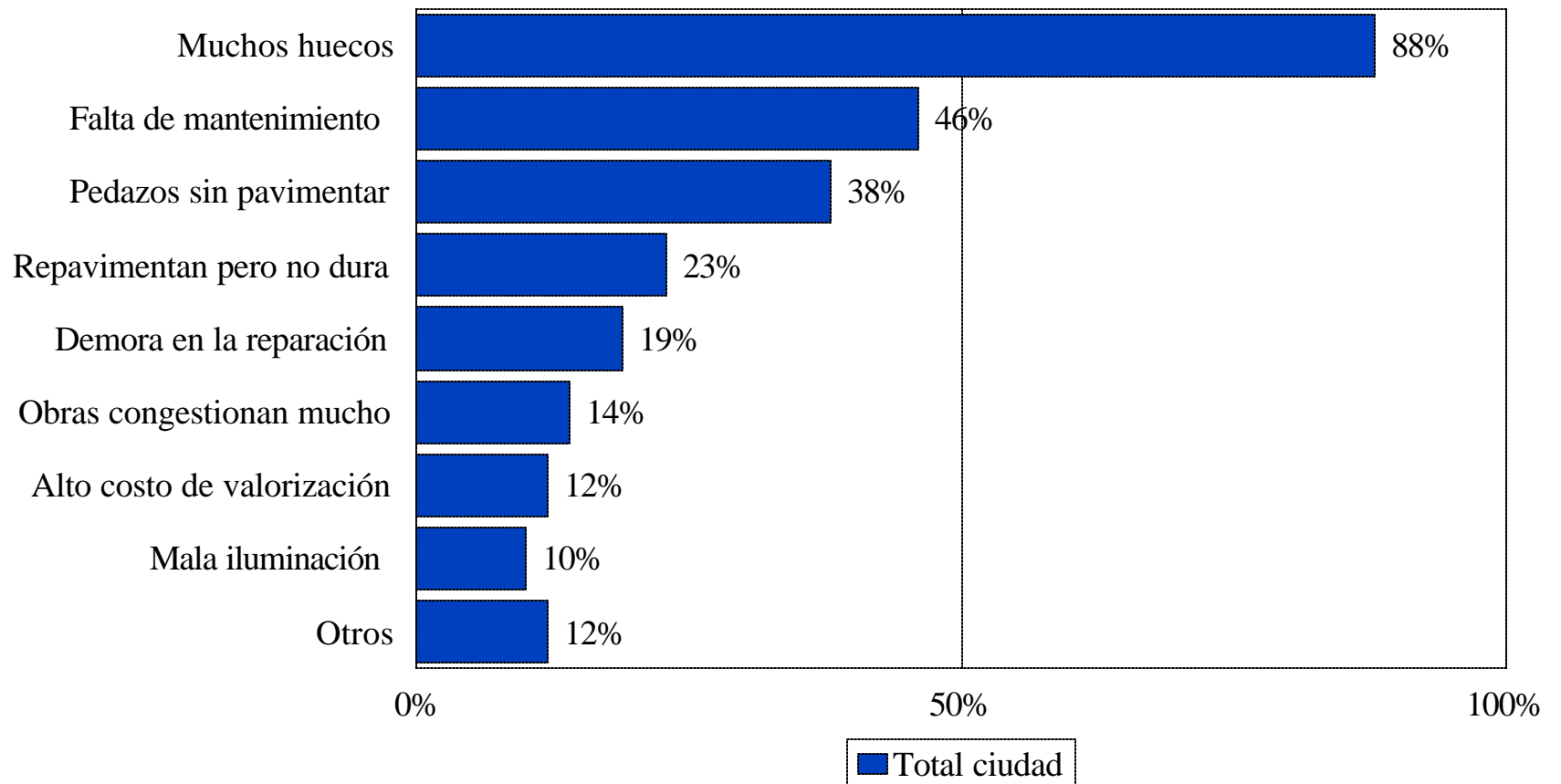
¿ Cómo califica el estado de las vías en Bogotá en general ?



6.3. Vías

Total ciudad

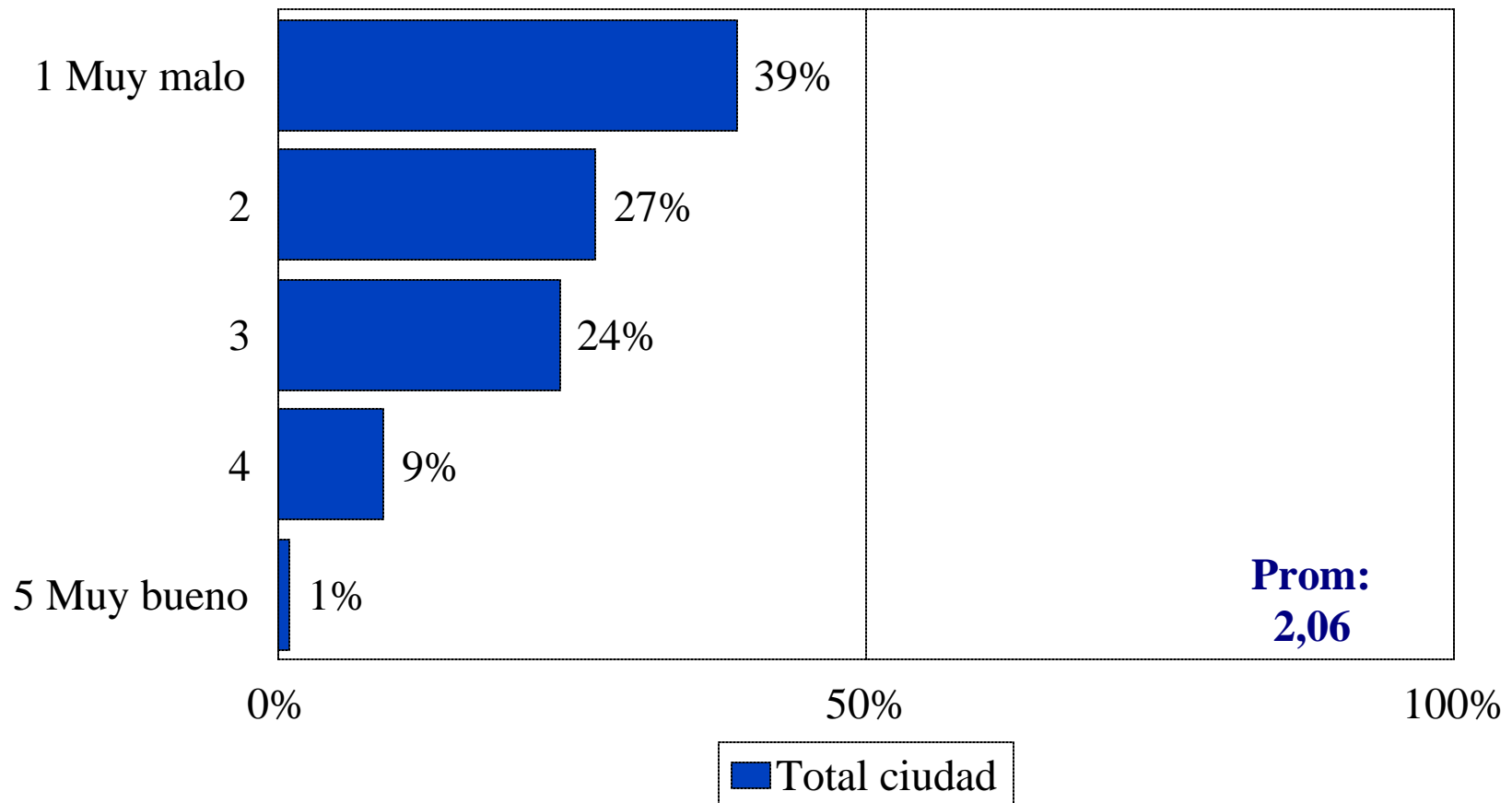
¿ Por qué razón califica así el estado de las vías?
(Quienes califican con 3 o menos)



6.4. Tráfico

Total ciudad

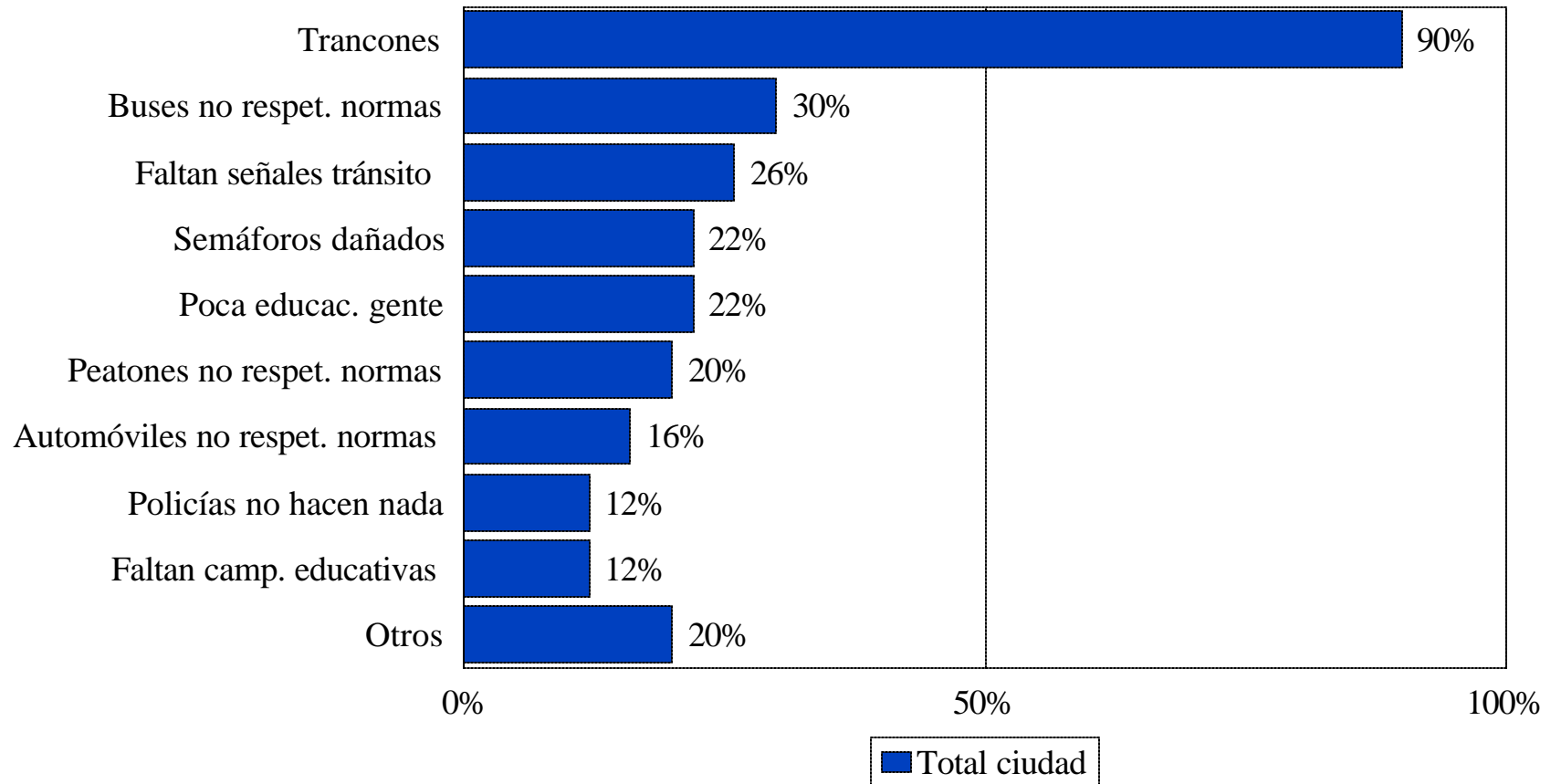
¿ Cómo califica el tráfico en Bogotá en general ?



6.4. Tráfico

Total ciudad

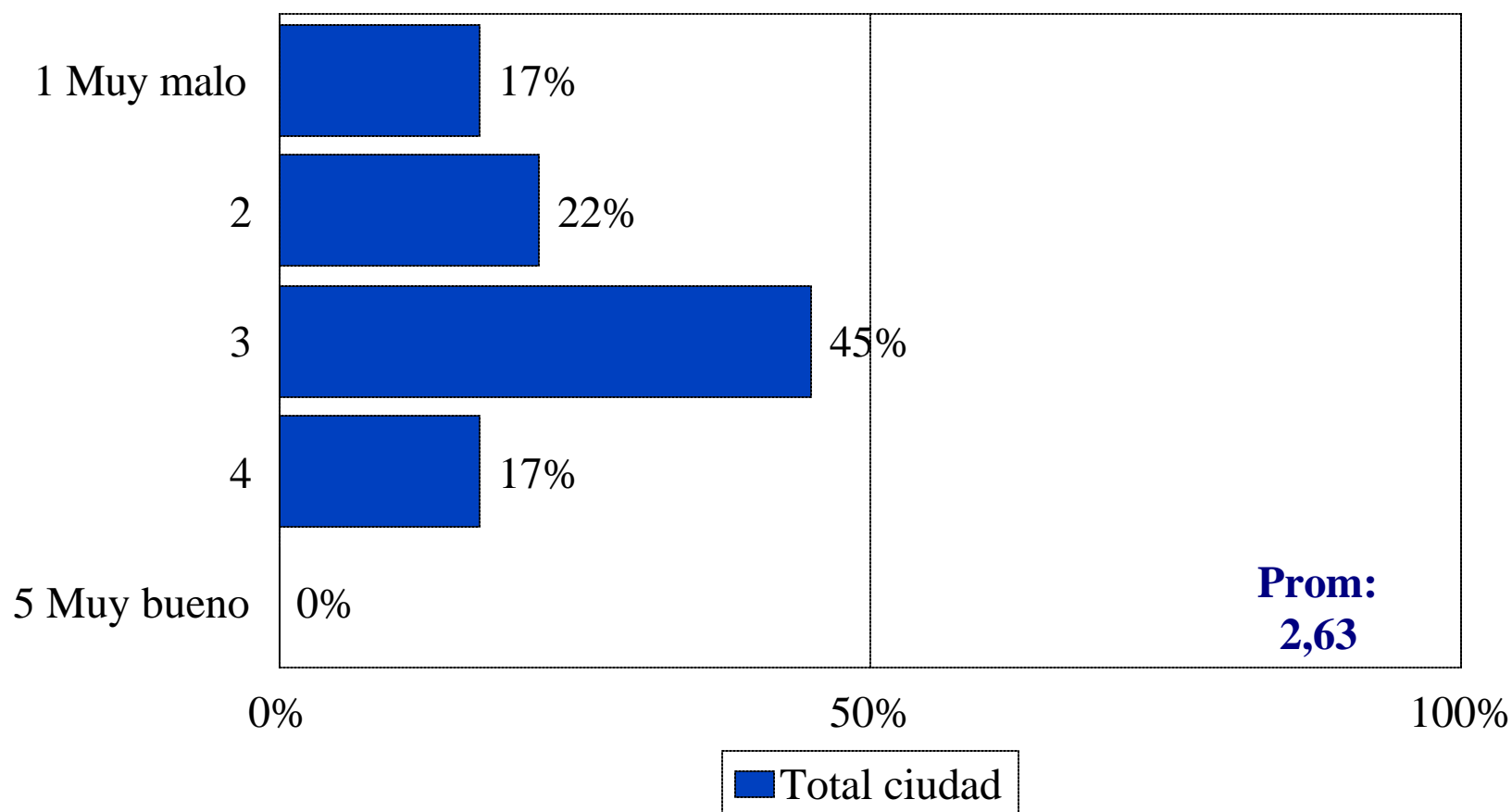
¿ Por qué razón califica así el tráfico?
(Quienes califican con 3 o menos)



6.5. Conductores

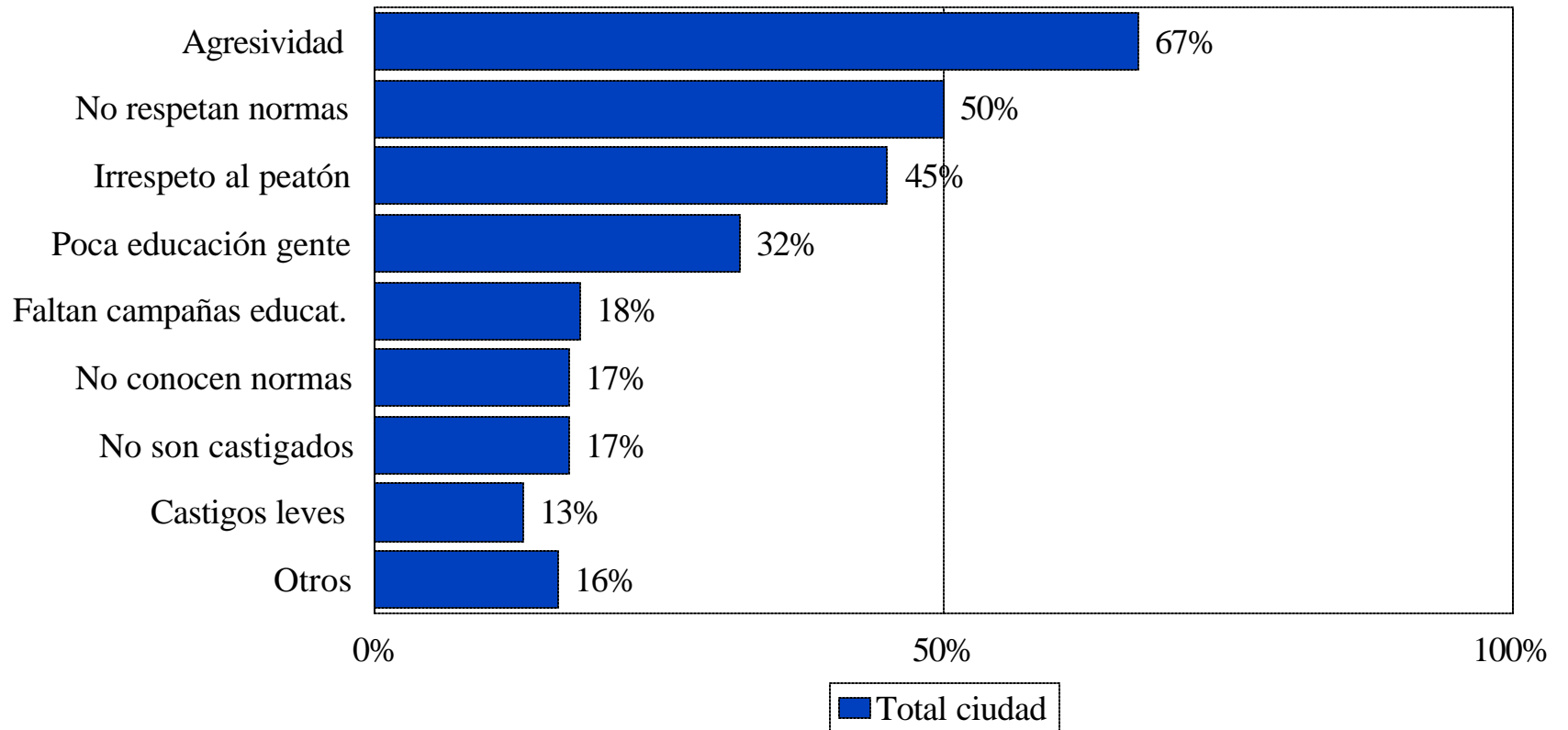
Total ciudad

¿ Cómo califica el comportamiento de los conductores en Bogotá en general ?



6.5. Conductores Total ciudad

¿ Por qué razón califica así el comportamiento de los conductores ?
(Quienes califican con 3 o menos)



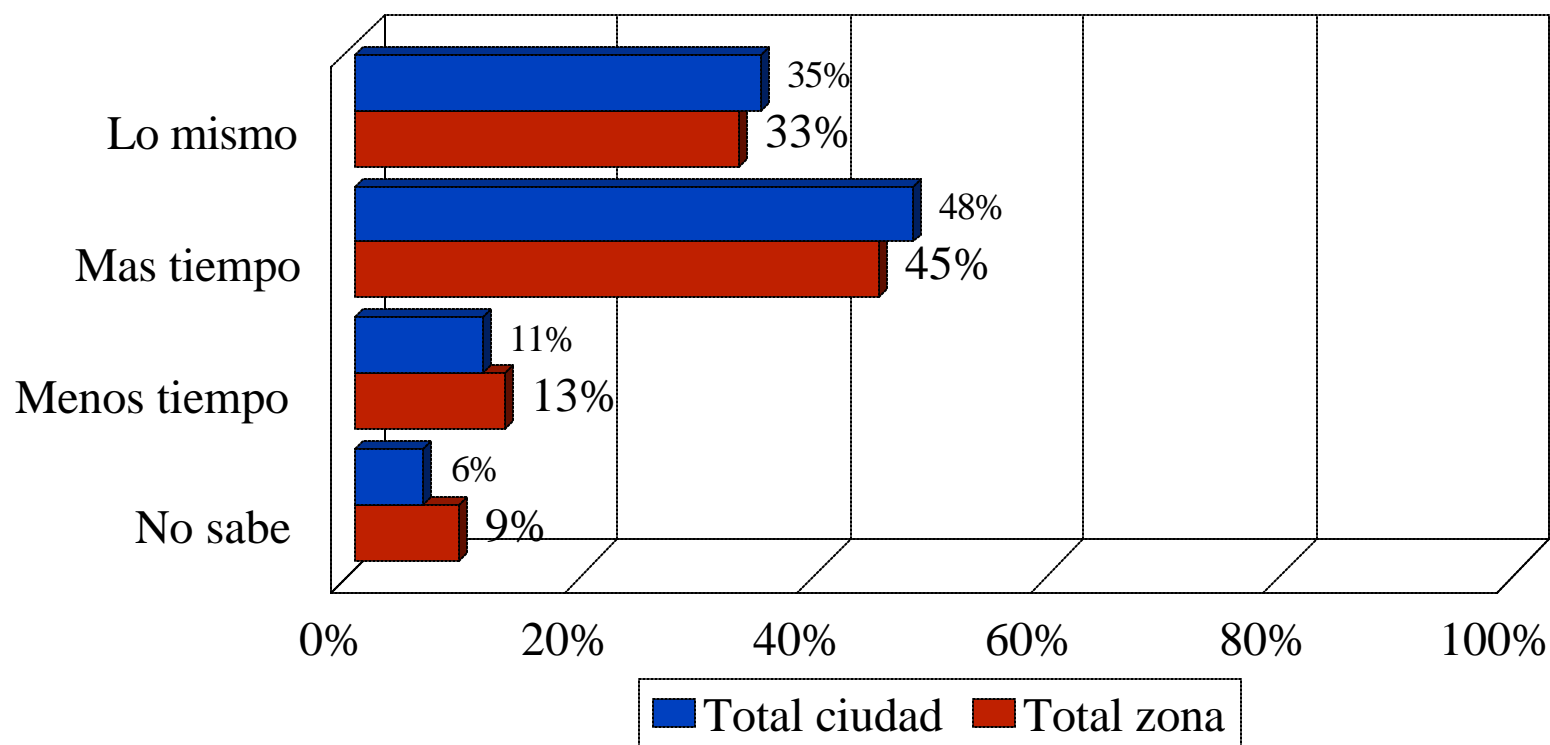
Mapa de la ciudad



6.1. Tiempo de duración de los trayectos

Zona Occidental

¿ En general, el trayecto a su trabajo o estudio, en lo que va corrido de este año, ha comenzado a demorarse... ?

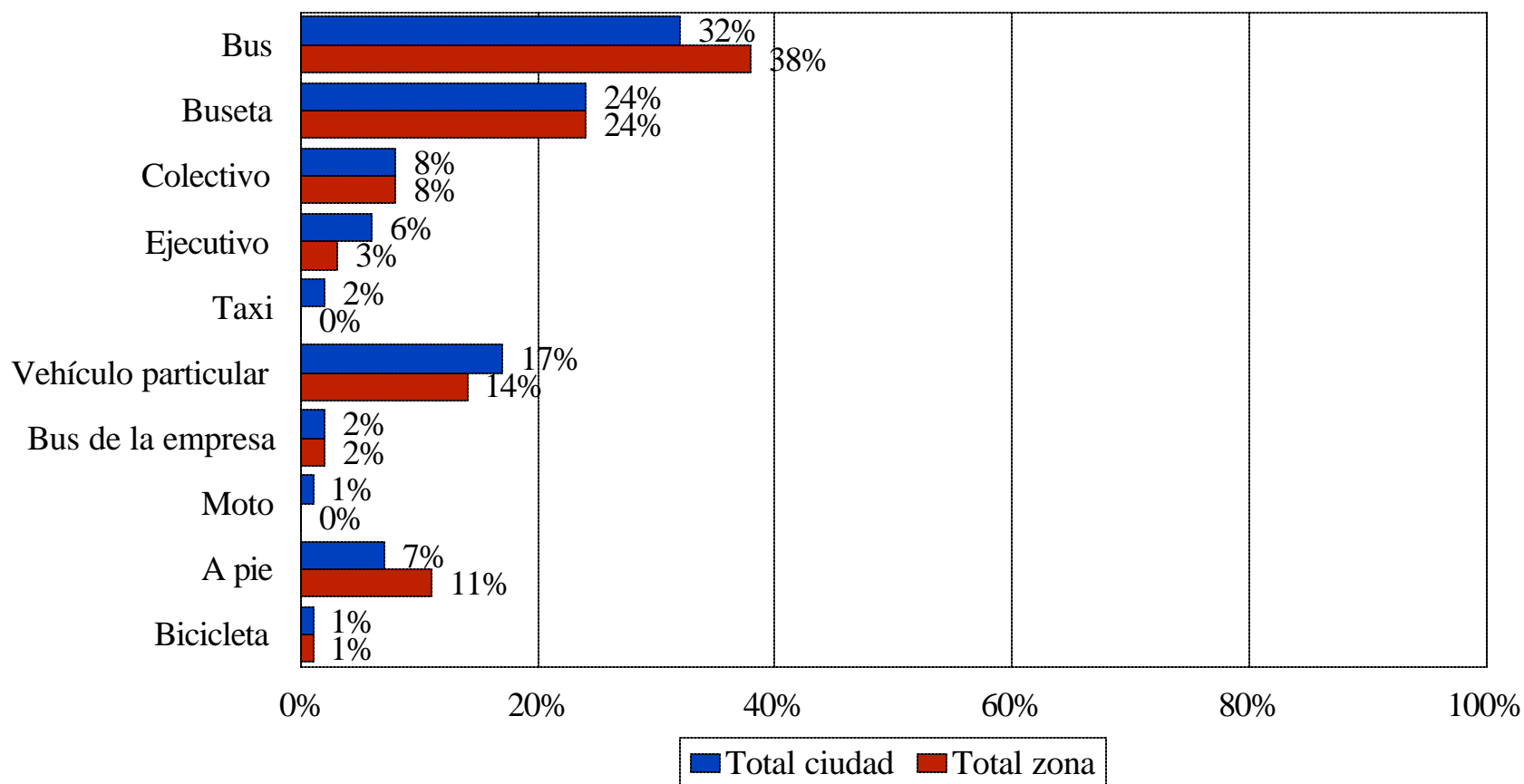


Base: 211 entrevistas en la zona.

Quienes estudian o trabajan fuera de casa.

6.2. Medios de transporte utilizados Zona Occidental

¿Qué medio de transporte usa para desplazarse a su trabajo?

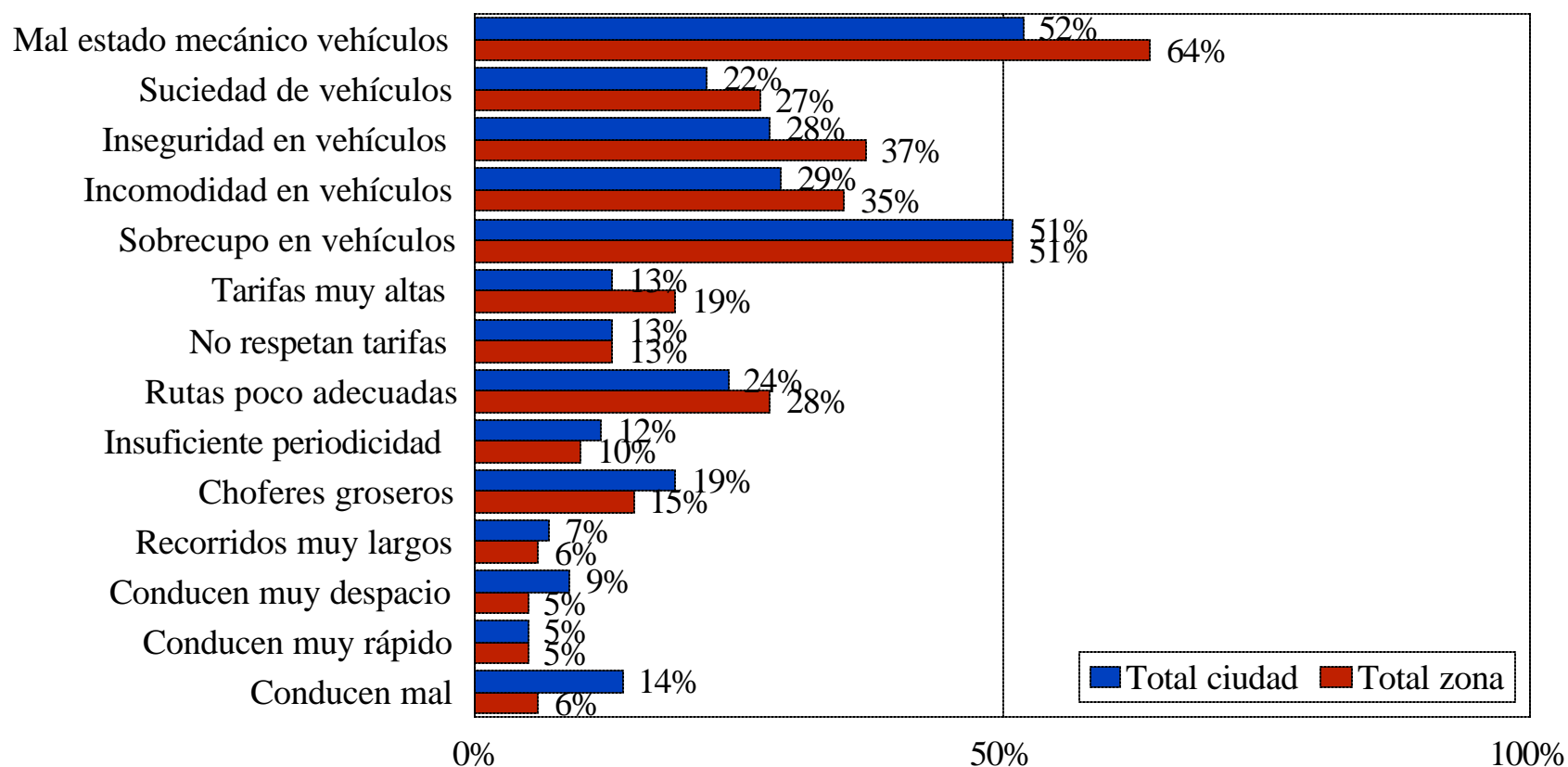


Base: 211 entrevistas en la zona.

Quienes estudian o trabajan fuera de casa.

6.2. Medios de transporte utilizados Zona Occidental

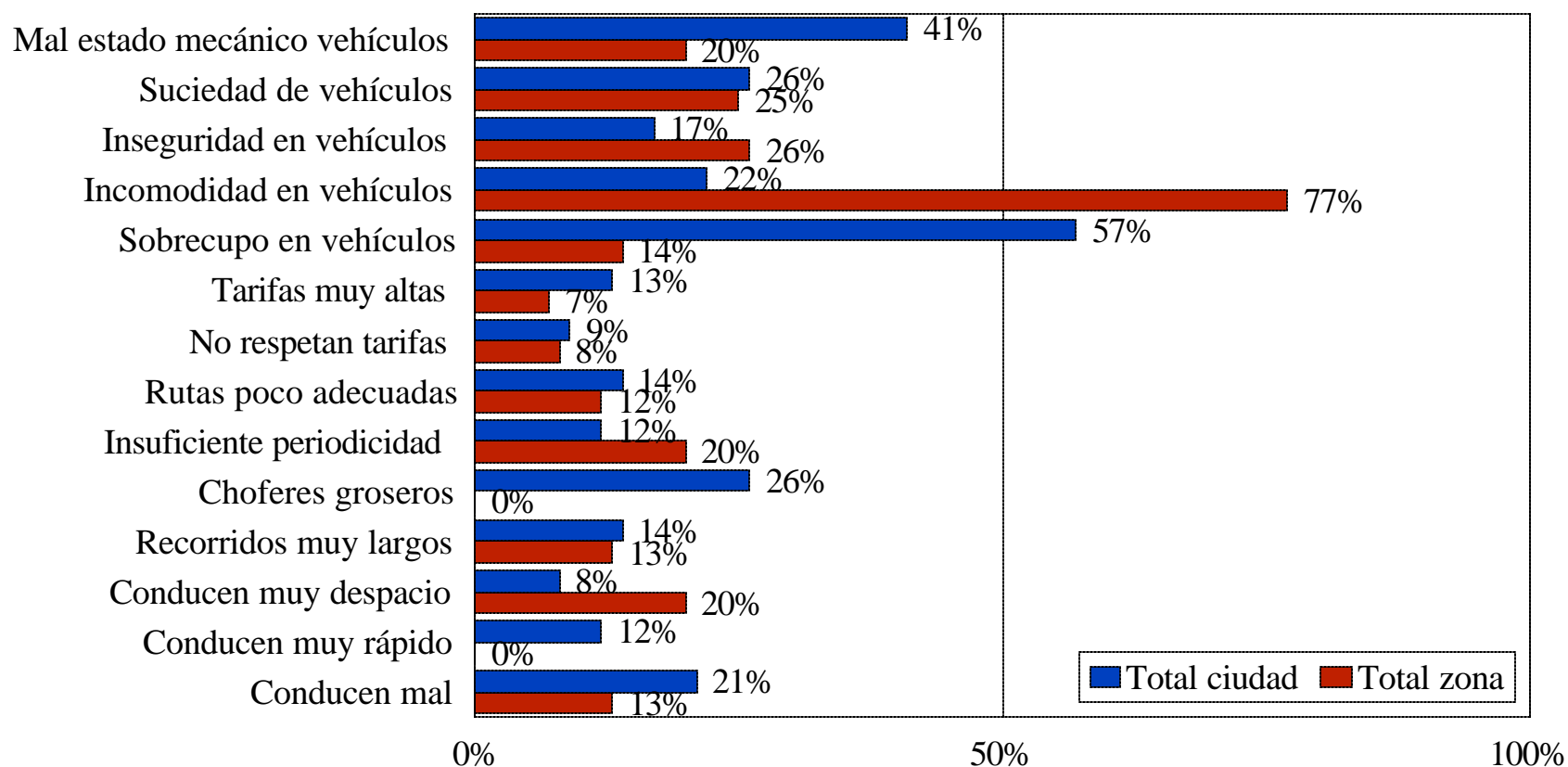
¿ Por qué razón califica así el medio de transporte que más usa ? (BUS)



Base: Usuarios de cada medio de transporte en la zona.

6.2. Medios de transporte utilizados Zona Occidental

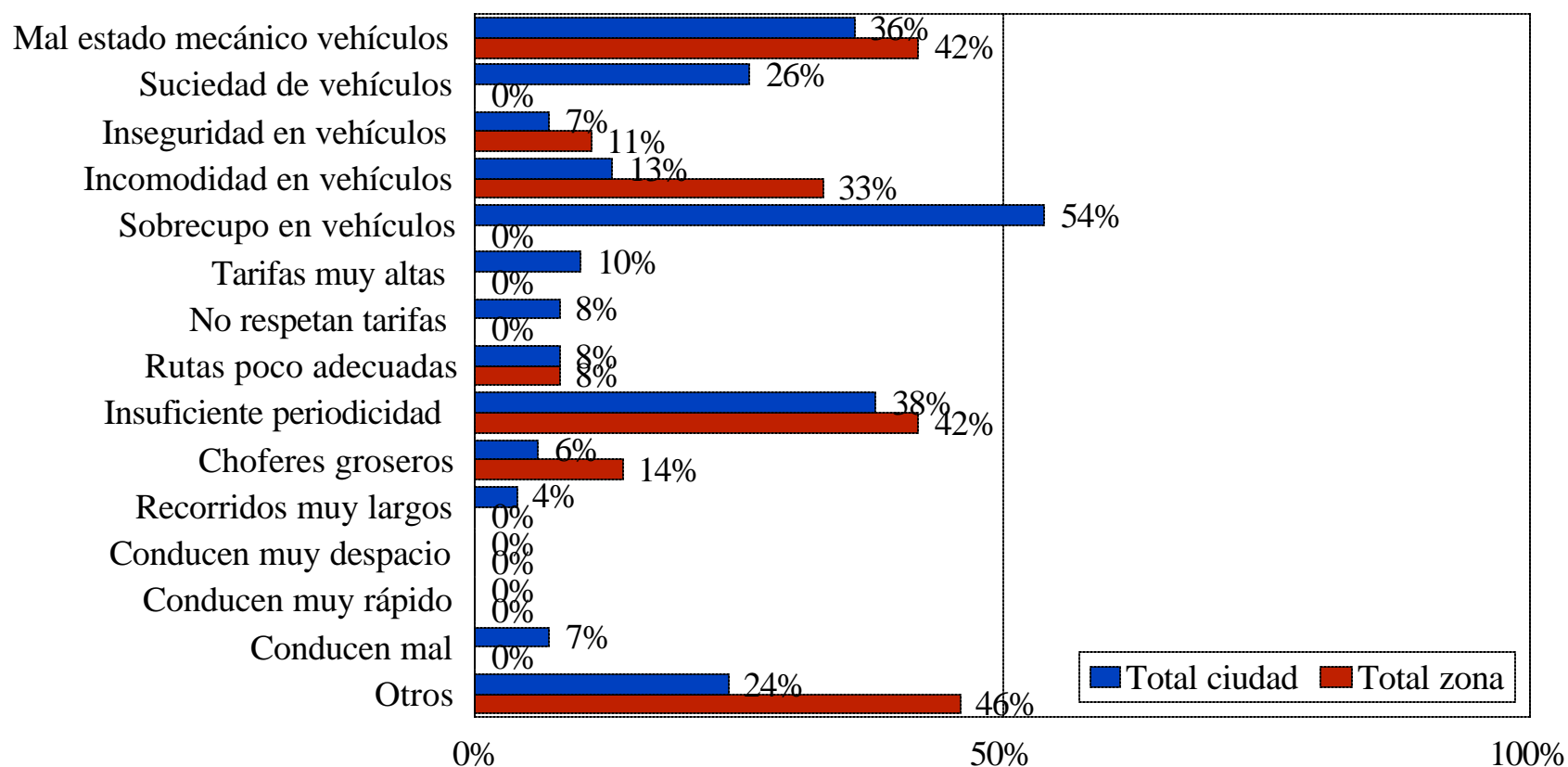
¿ Por qué razón califica así el medio de transporte que más usa ? (BUSETA)



Base: Usuarios de cada medio de transporte en la zona.

6.2. Medios de transporte utilizados Zona Occidental

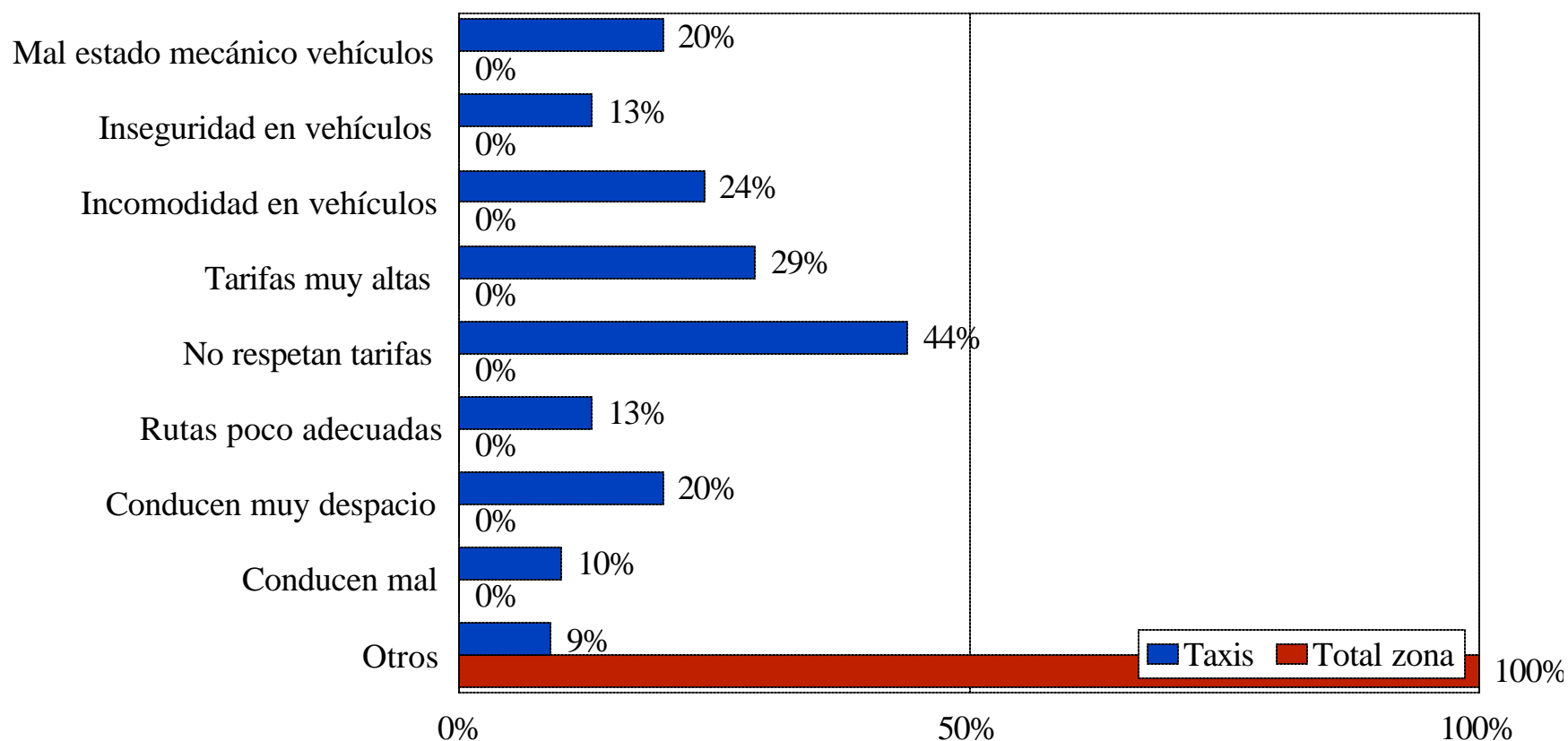
¿ Por qué razón califica así el medio de transporte que más usa ? (COLECTIVO)



Base: Usuarios de cada medio de transporte en la zona.

6.2. Medios de transporte utilizados Zona Occidental

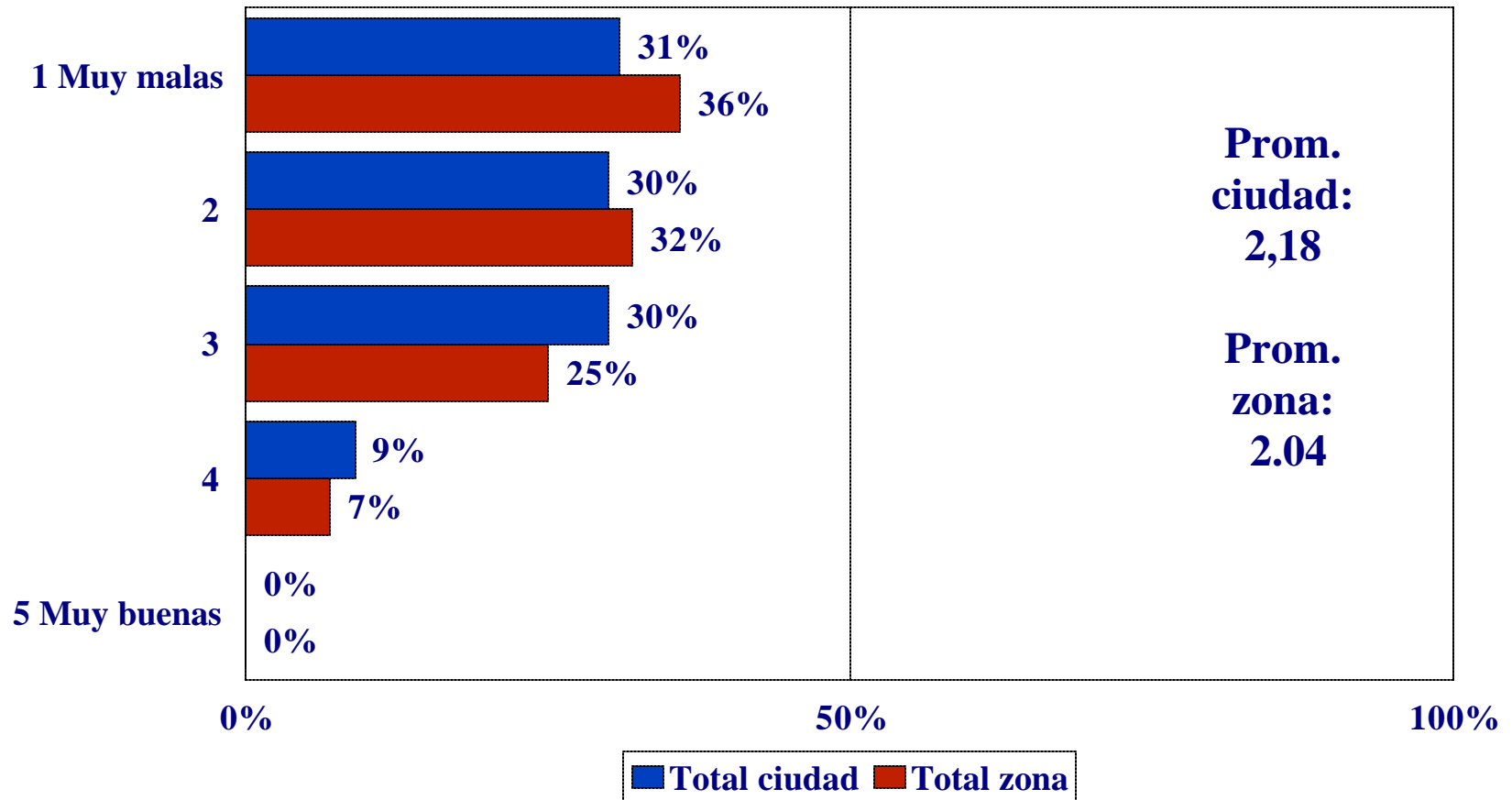
¿ Por qué razón califica así el medio de transporte que más usa ? (TAXI)



Base: Usuarios de cada medio de transporte en la zona.

6.3. Vías Zona Occidental

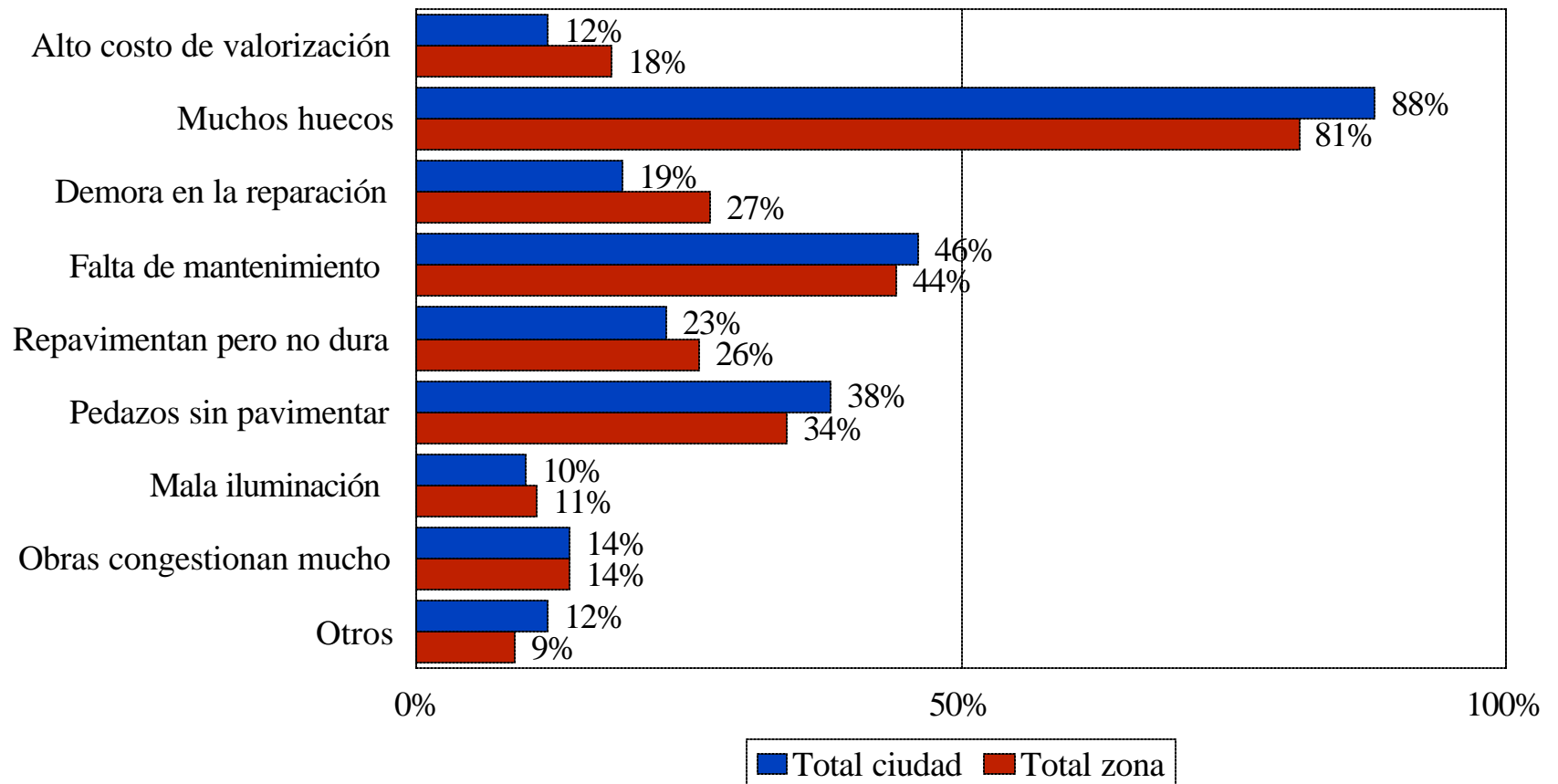
¿ Cómo califica el estado de las vías en Bogotá en general ?



6.3. Vías

Zona Occidental

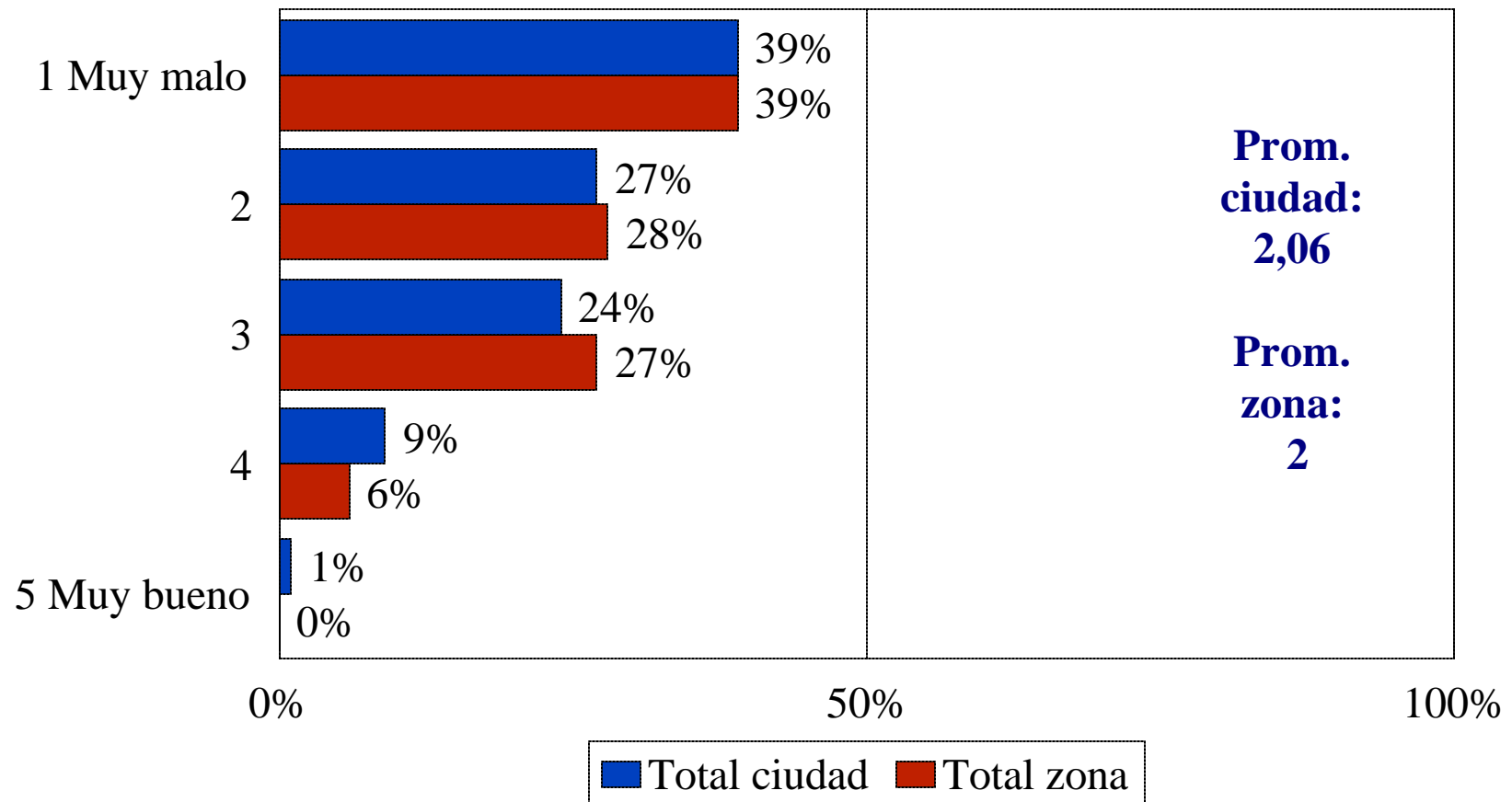
¿ Por qué razón califica así el estado de las vías?
(Quienes califican con 3 o menos)



6.4. Tráfico

Zona Occidental

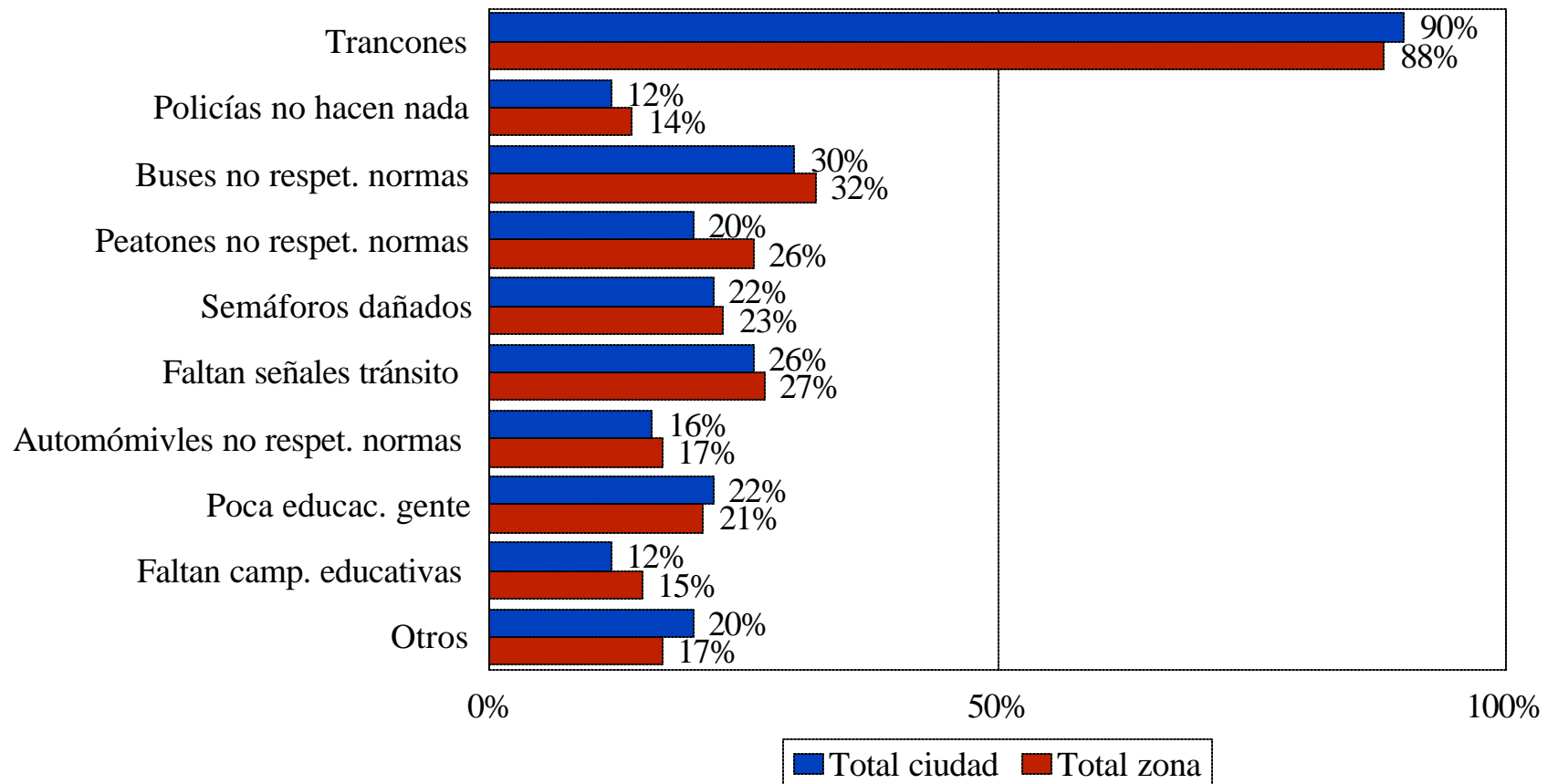
¿ Cómo califica el tráfico en Bogotá en general ?



6.4. Tráfico

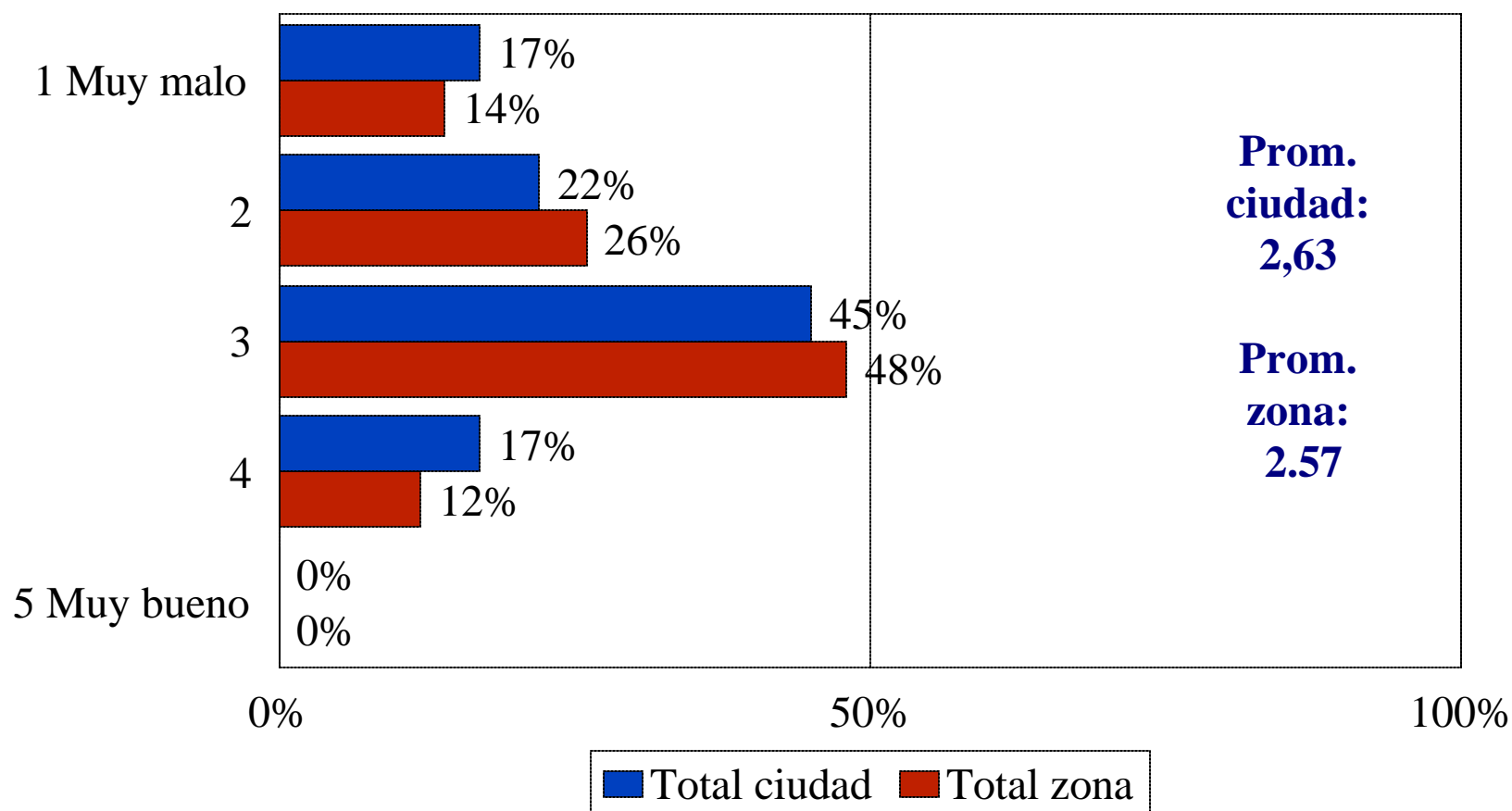
Zona Occidental

¿ Por qué razón califica así el tráfico?
(Quienes califican con 3 o menos)



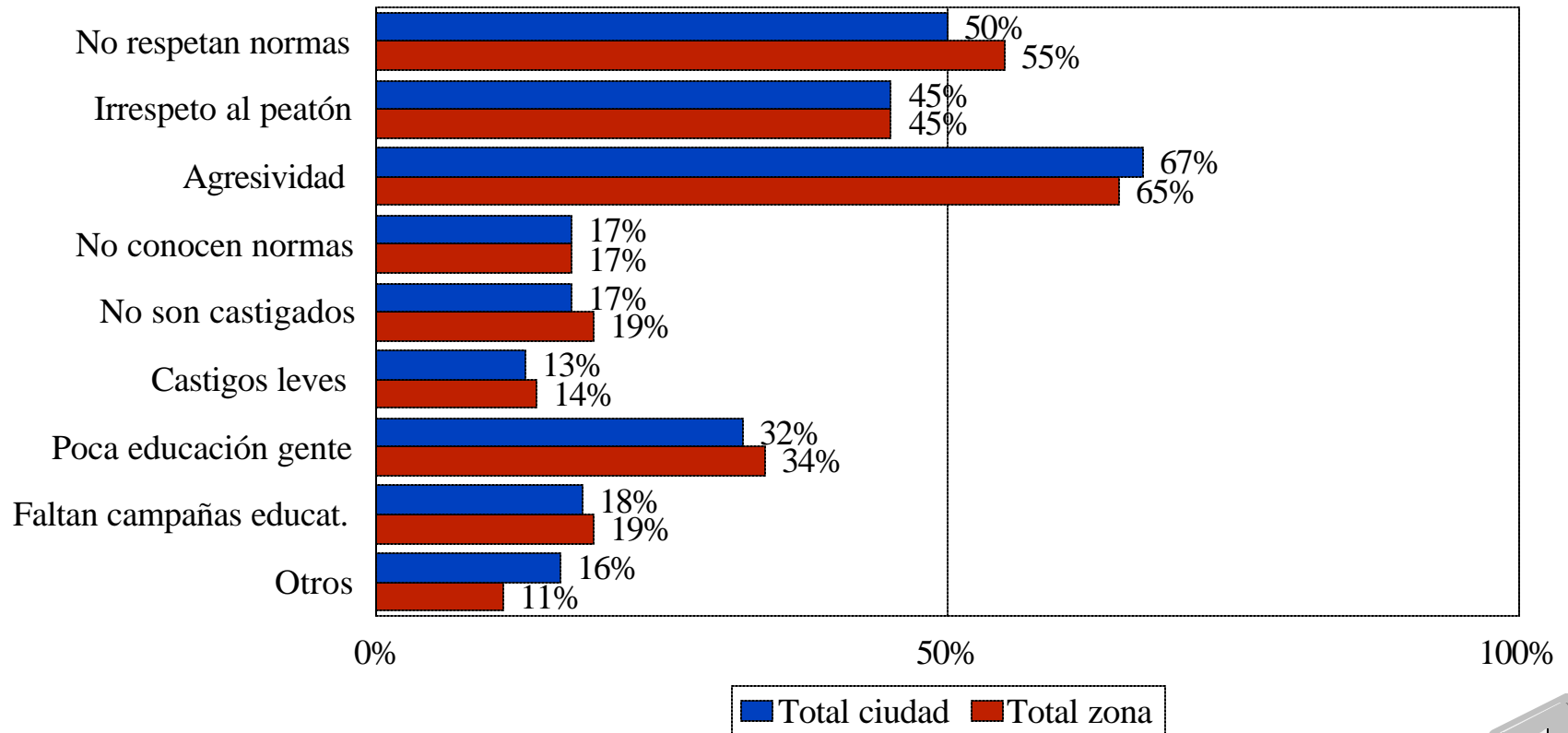
6.5. Conductores Zona Occidental

¿ Cómo califica el comportamiento de los conductores en Bogotá en general ?



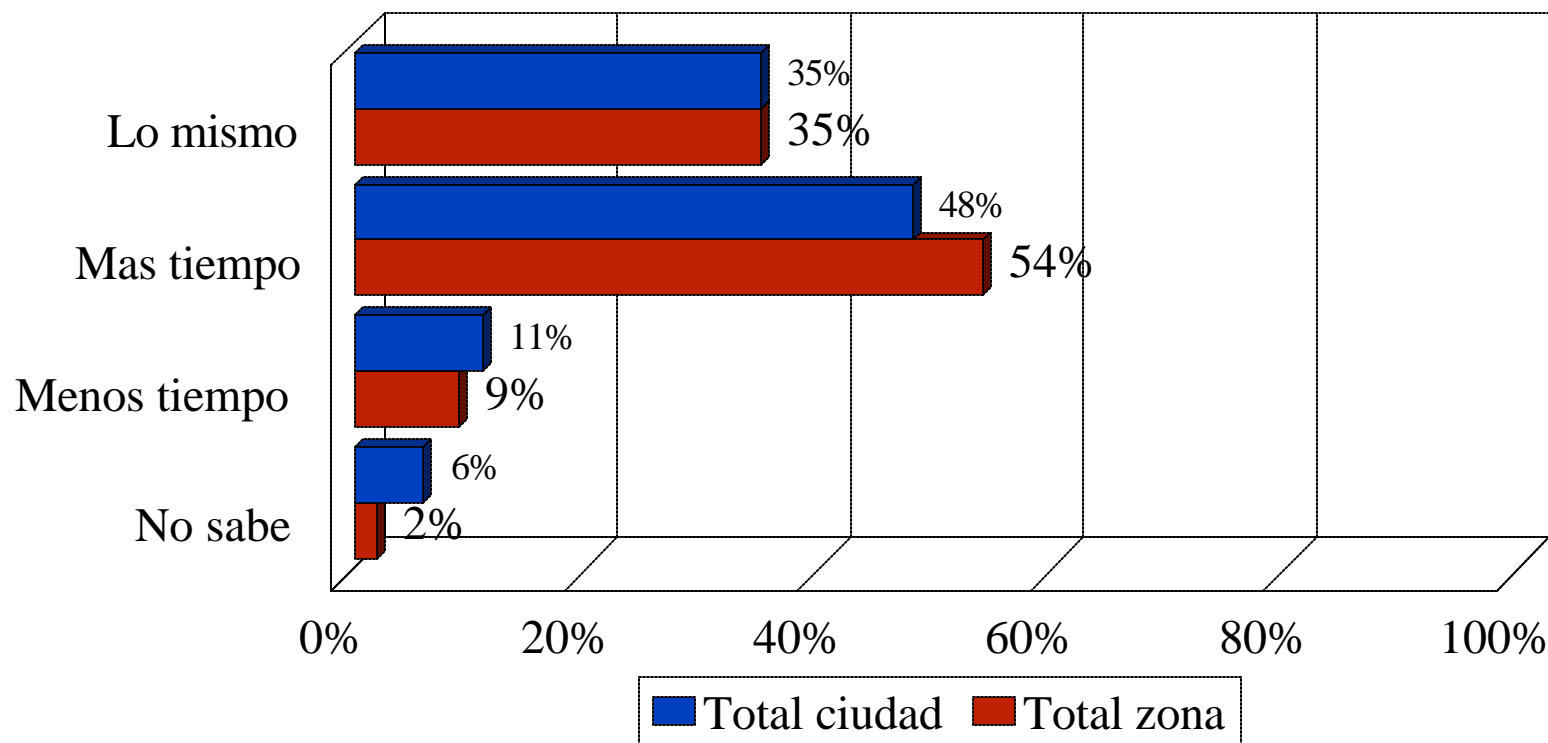
6.5. Conductores Zona Occidental

¿ Por qué razón califica así el comportamiento de los conductores ?
(Quienes califican con 3 o menos)



6.1. Tiempo de duración de los trayectos Zona Sur -Occidental

¿ En general, el trayecto a su trabajo o estudio, en lo que va corrido de este año, ha comenzado a demorarse... ?

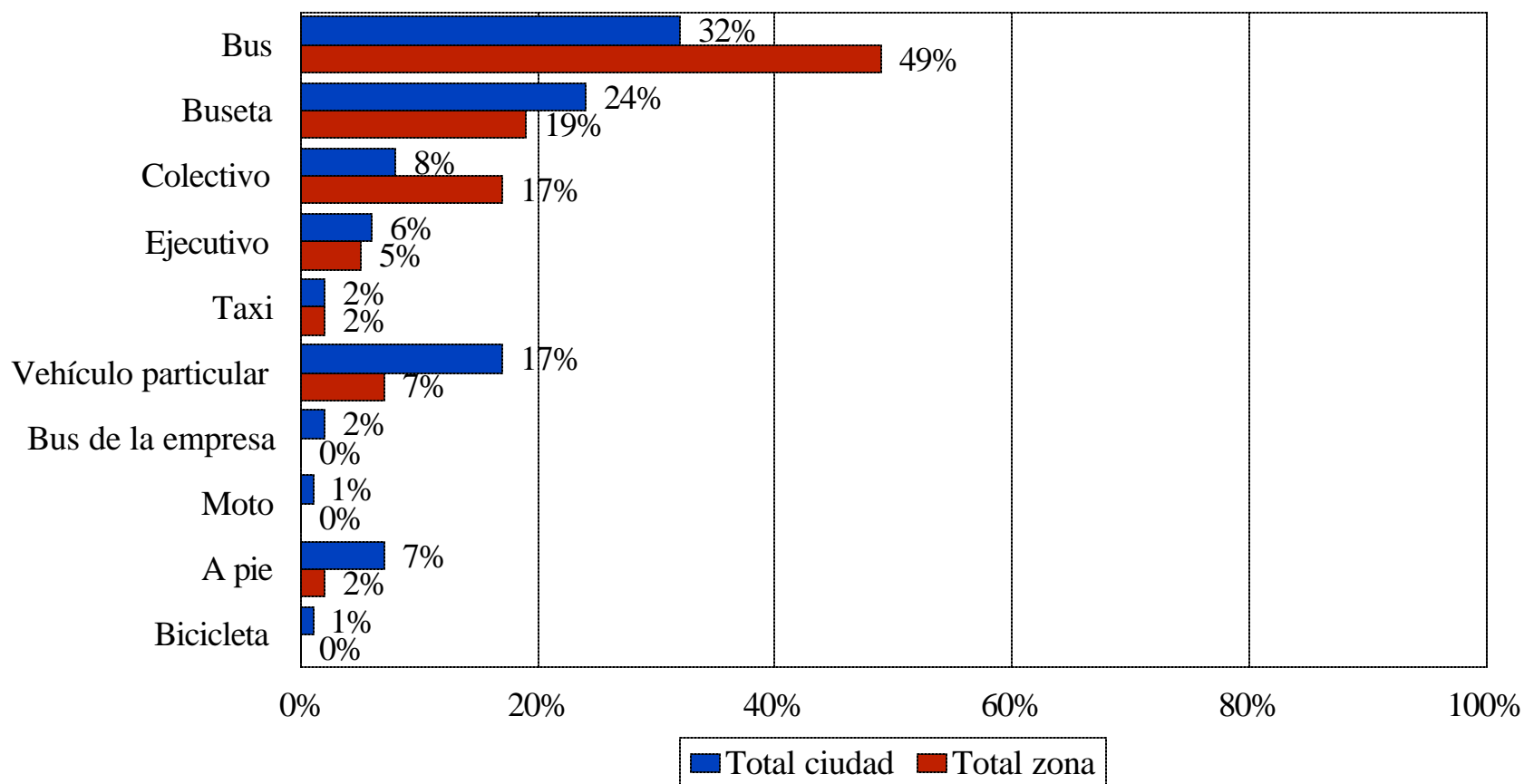


Base: 86 entrevistas en la zona.

Quienes estudian o trabajan fuera de casa.

6.2. Medios de transporte utilizados Zona Sur- Occidental

¿Qué medio de transporte usa para desplazarse a su trabajo?

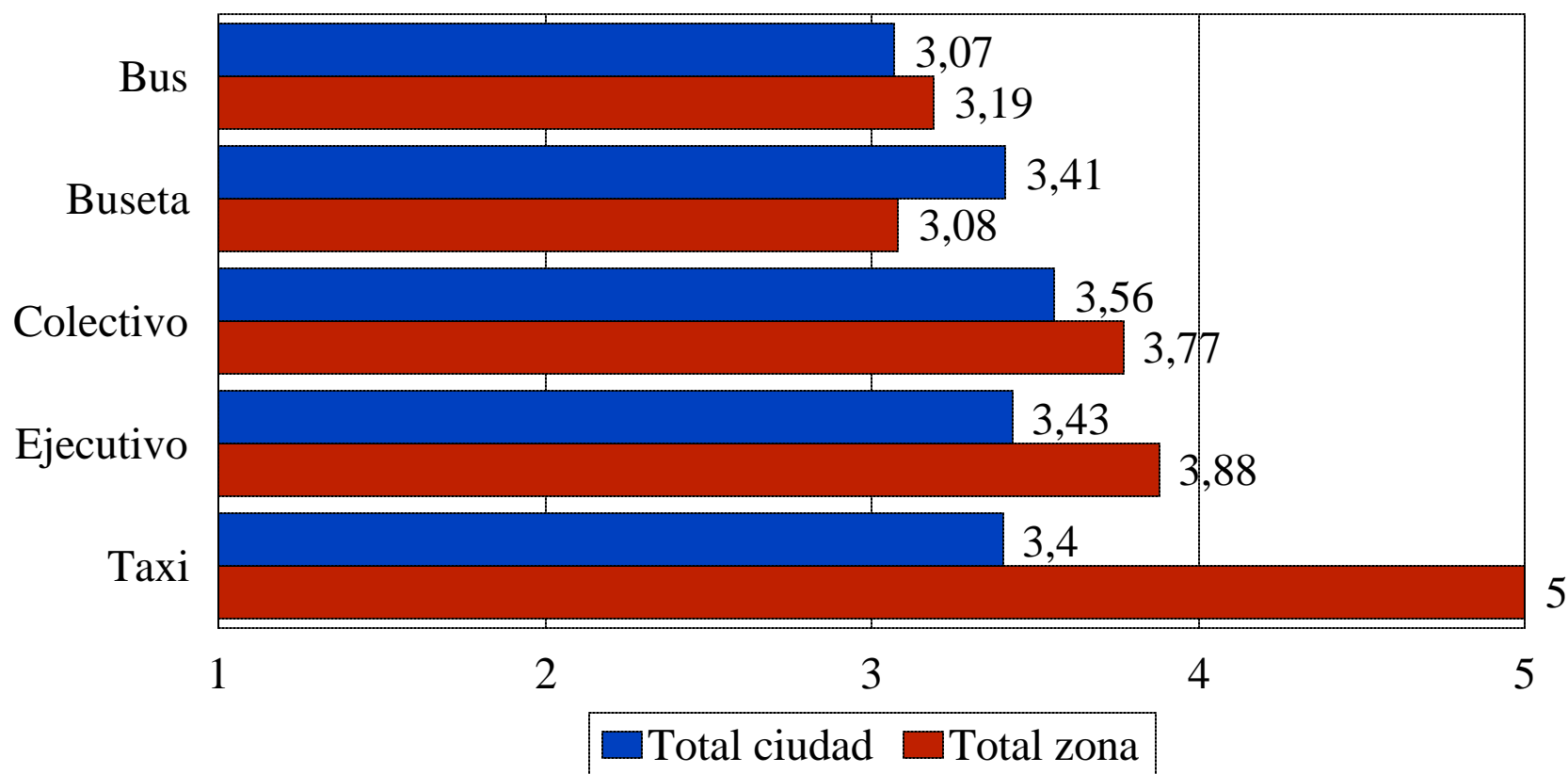


Base:86 entrevistas en la zona.

Quienes estudian o trabajan fuera de casa.

6.2. Medios de transporte utilizados Zona Sur-Occidental

¿ Cómo califica el medio de transporte que usa ?
Promedio (de 1-muy malo a 5-muy bueno)

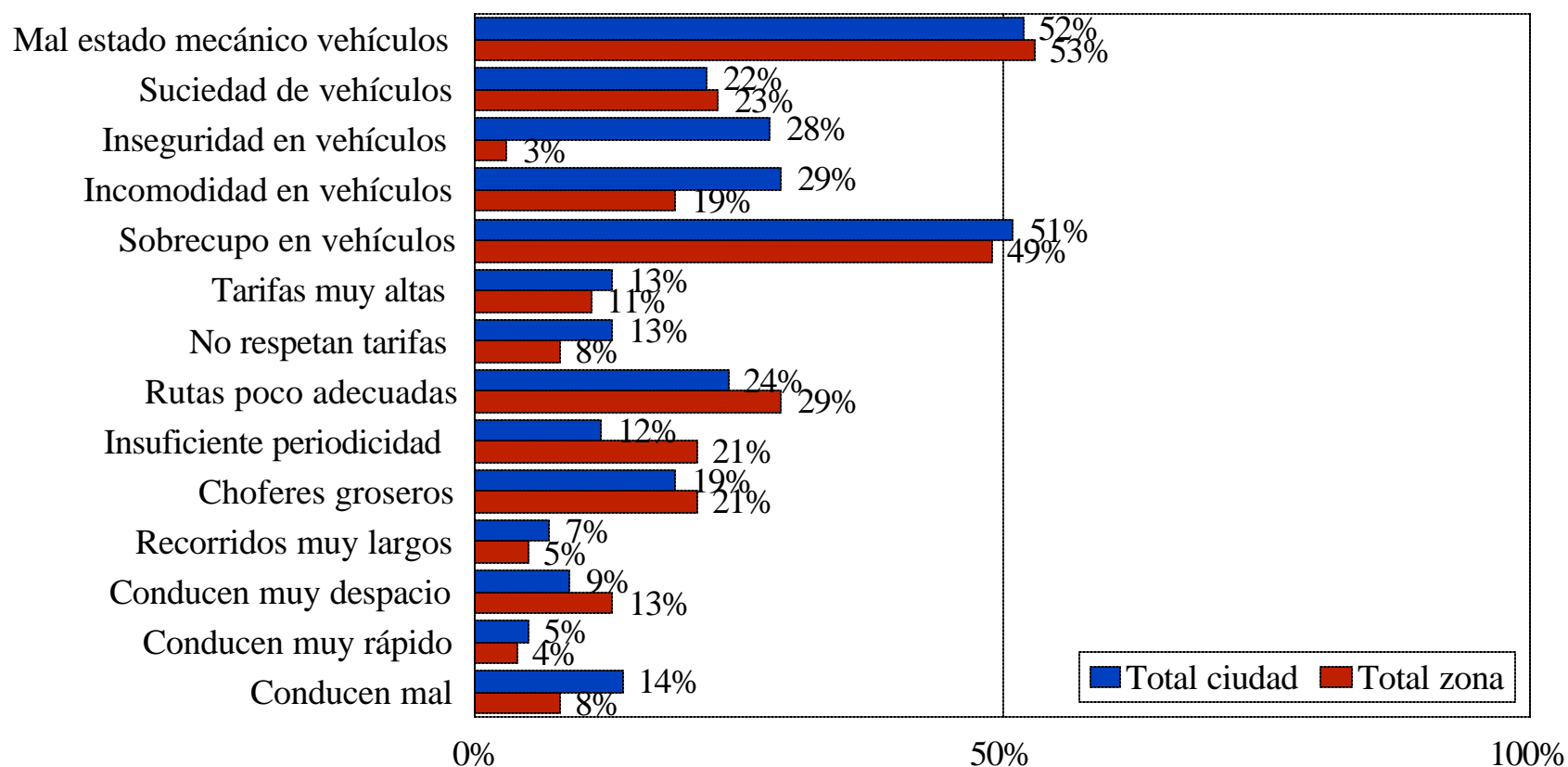


Base: 86 entrevistas en la zona.

Quienes estudian o trabajan fuera de casa.

6.2. Medios de transporte utilizados Zona Sur-Occidental

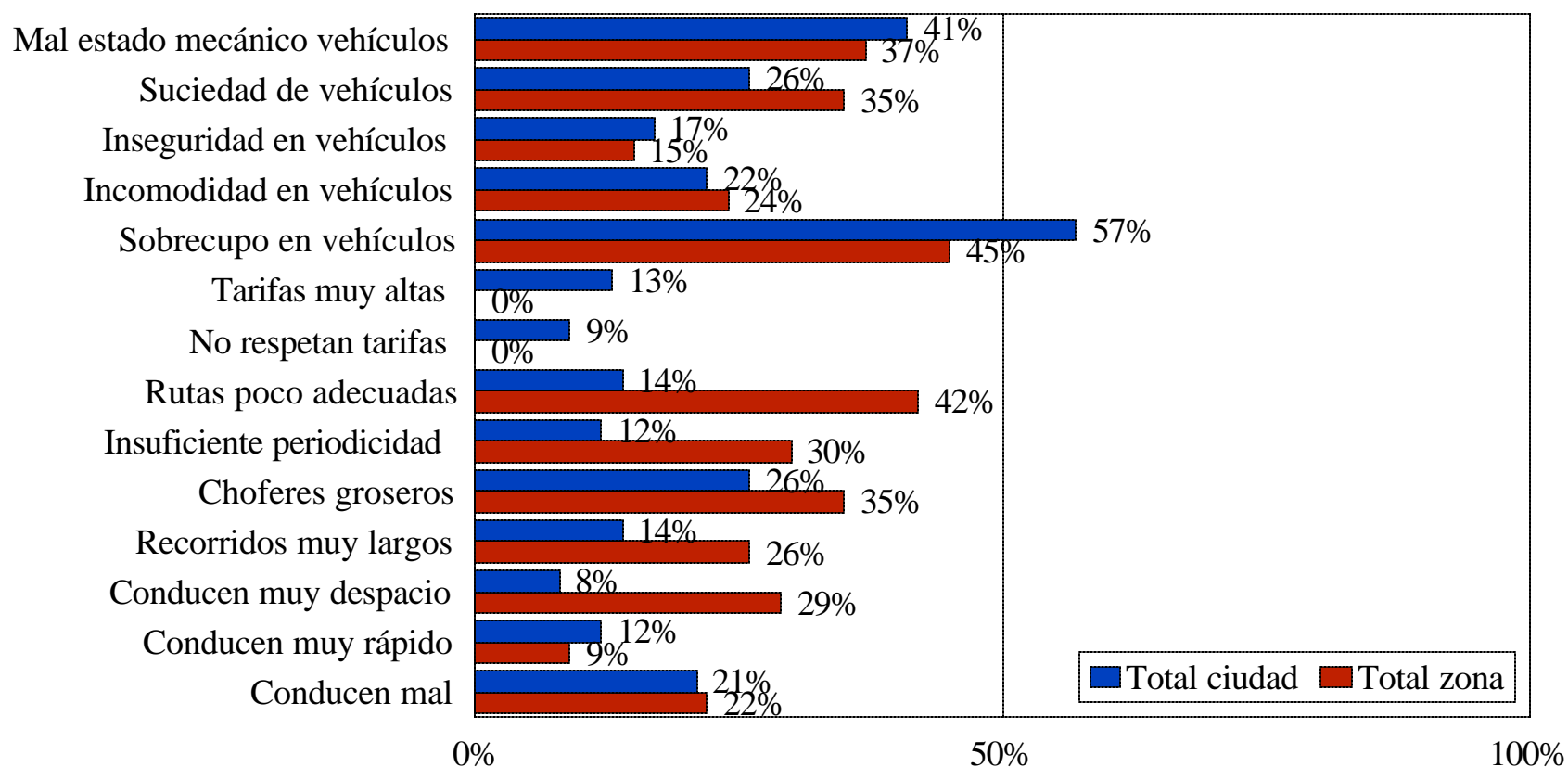
¿ Por qué razón califica así el medio de transporte que más usa ? (BUS)



Base: Usuarios de cada medio de transporte en la zona.

6.2. Medios de transporte utilizados Zona Sur-Occidental

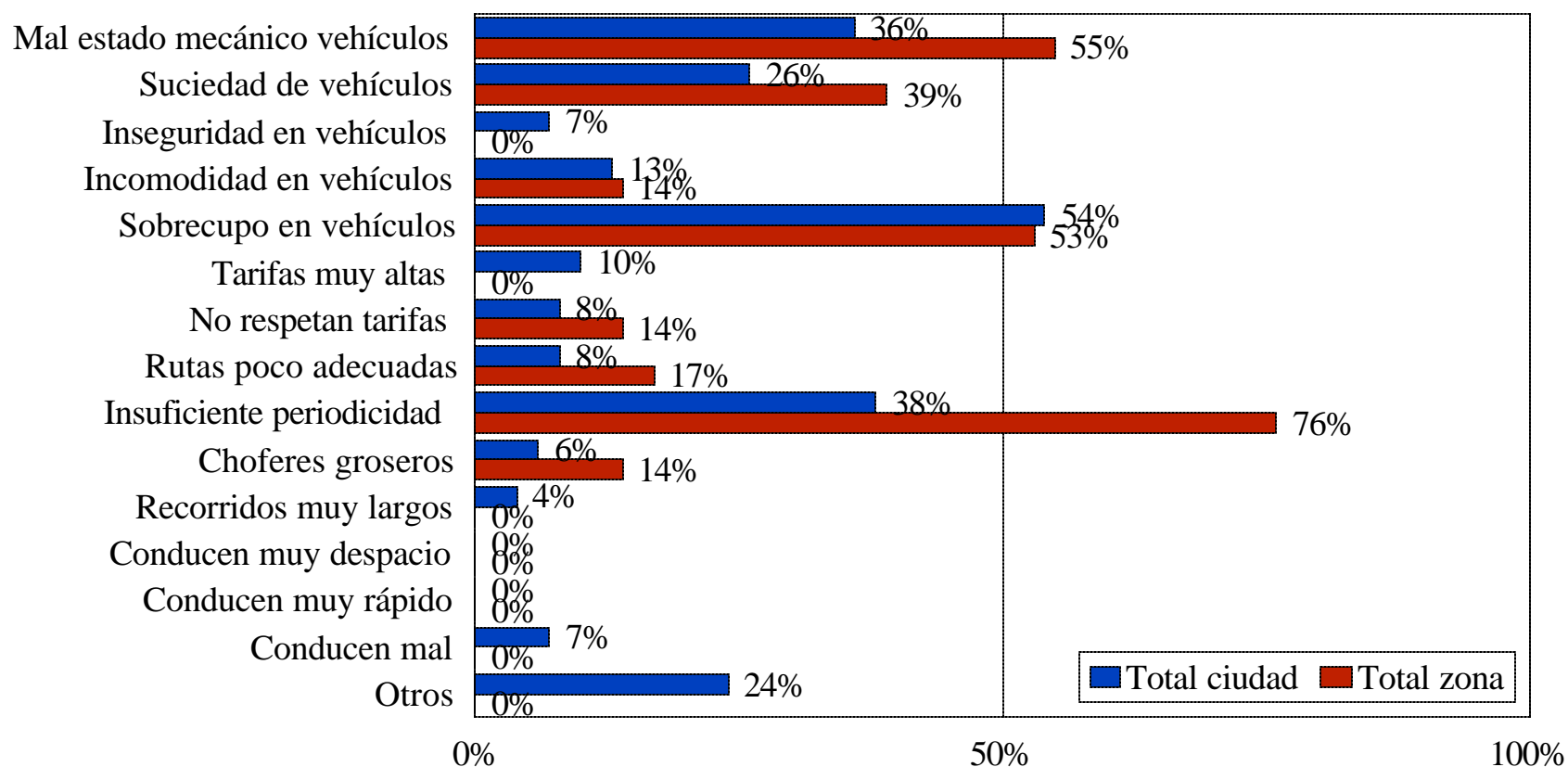
¿ Por qué razón califica así el medio de transporte que más usa ? (BUSETA)



Base: Usuarios de cada medio de transporte en la zona.

6.2. Medios de transporte utilizados Zona Sur-Occidental

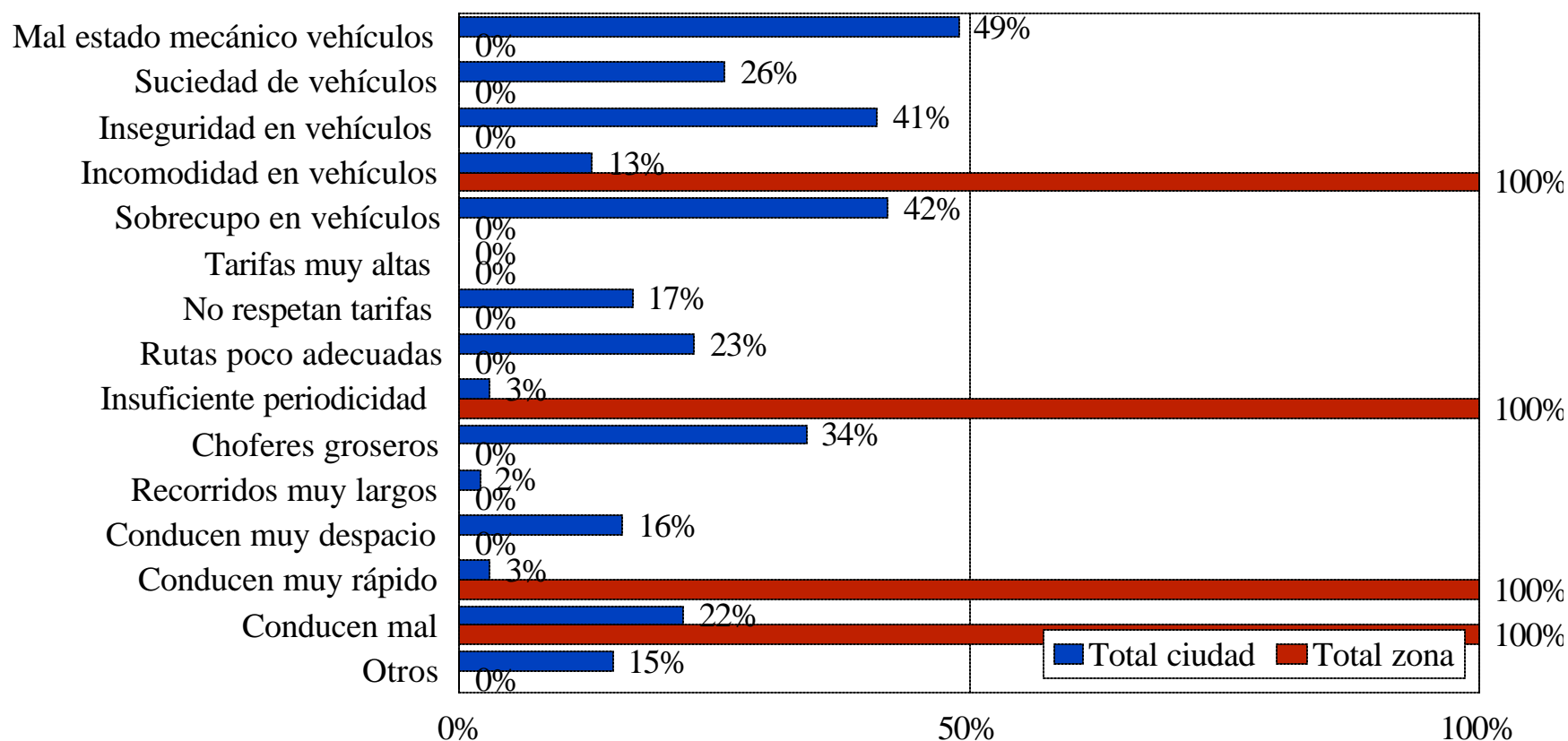
¿ Por qué razón califica así el medio de transporte que más usa ? (COLECTIVO)



Base: Usuarios de cada medio de transporte en la zona.

6.2. Medios de transporte utilizados Zona Sur-Occidental

¿ Por qué razón califica así el medio de transporte que más usa ? (EJECUTIVO)

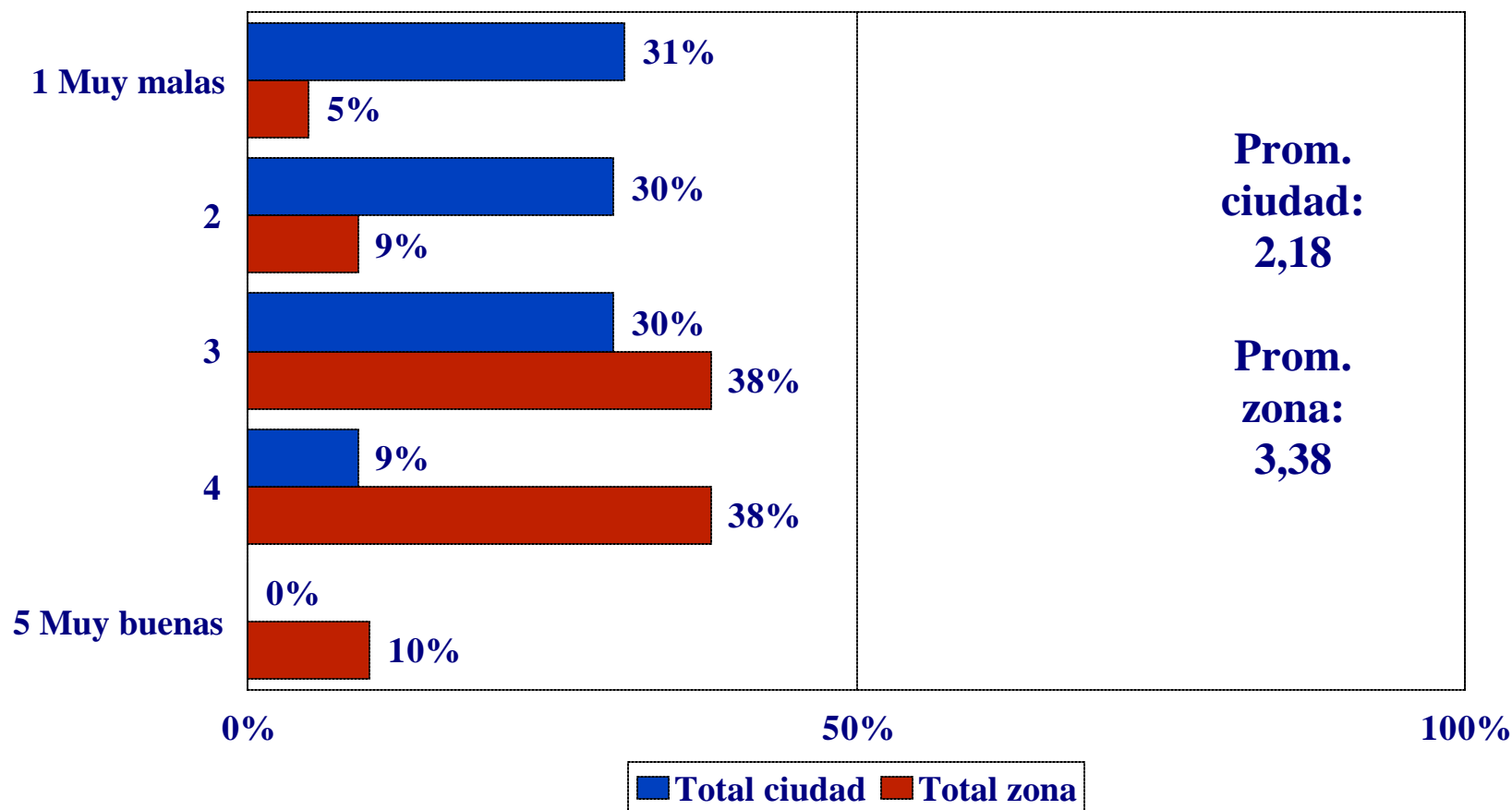


Base: Usuarios de cada medio de transporte en la zona.

6.3. Vías

Zona Sur-Occidental

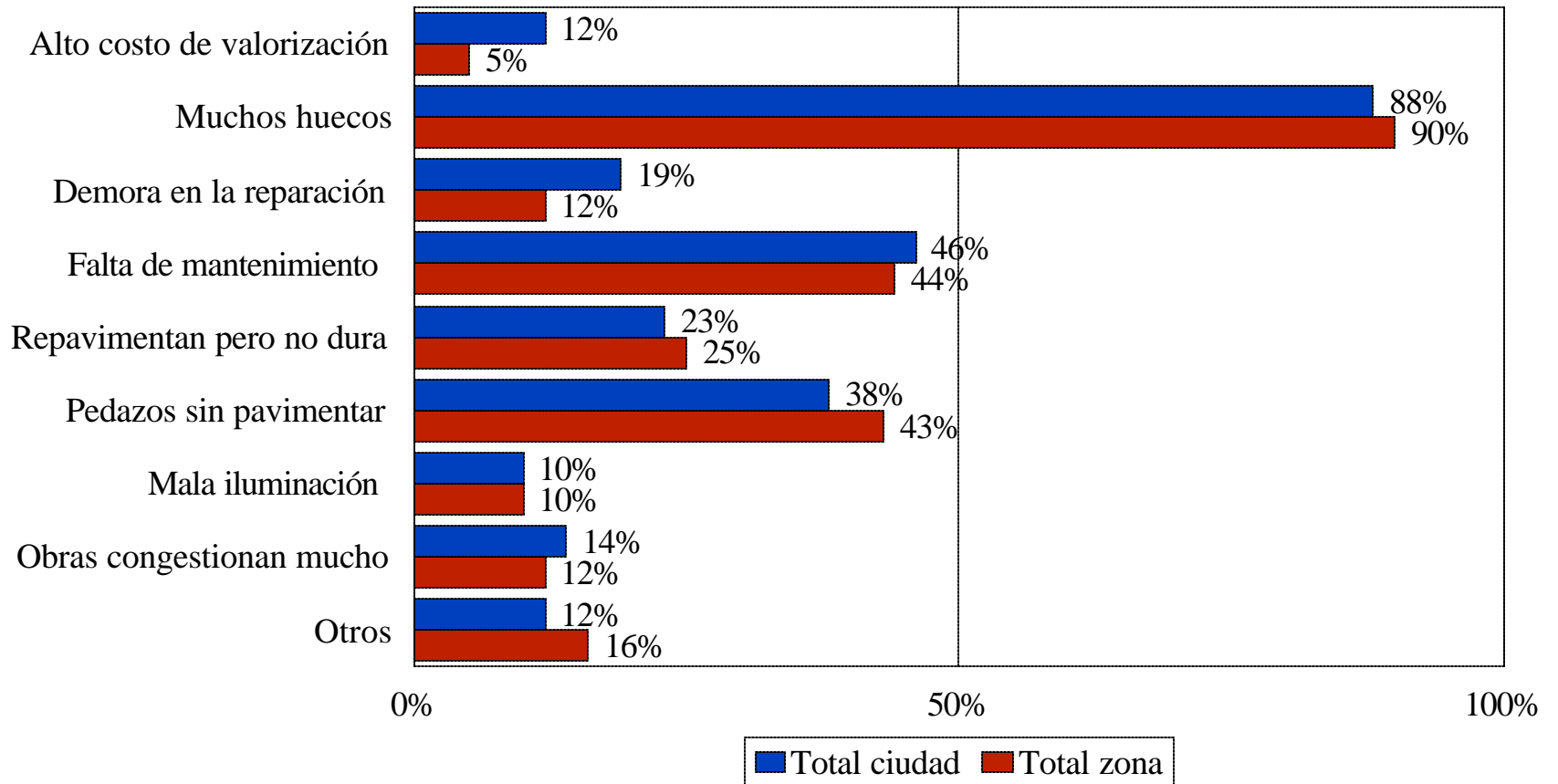
¿ Cómo califica el estado de las vías en Bogotá en general ?



6.3. Vías

Zona Sur-Occidental

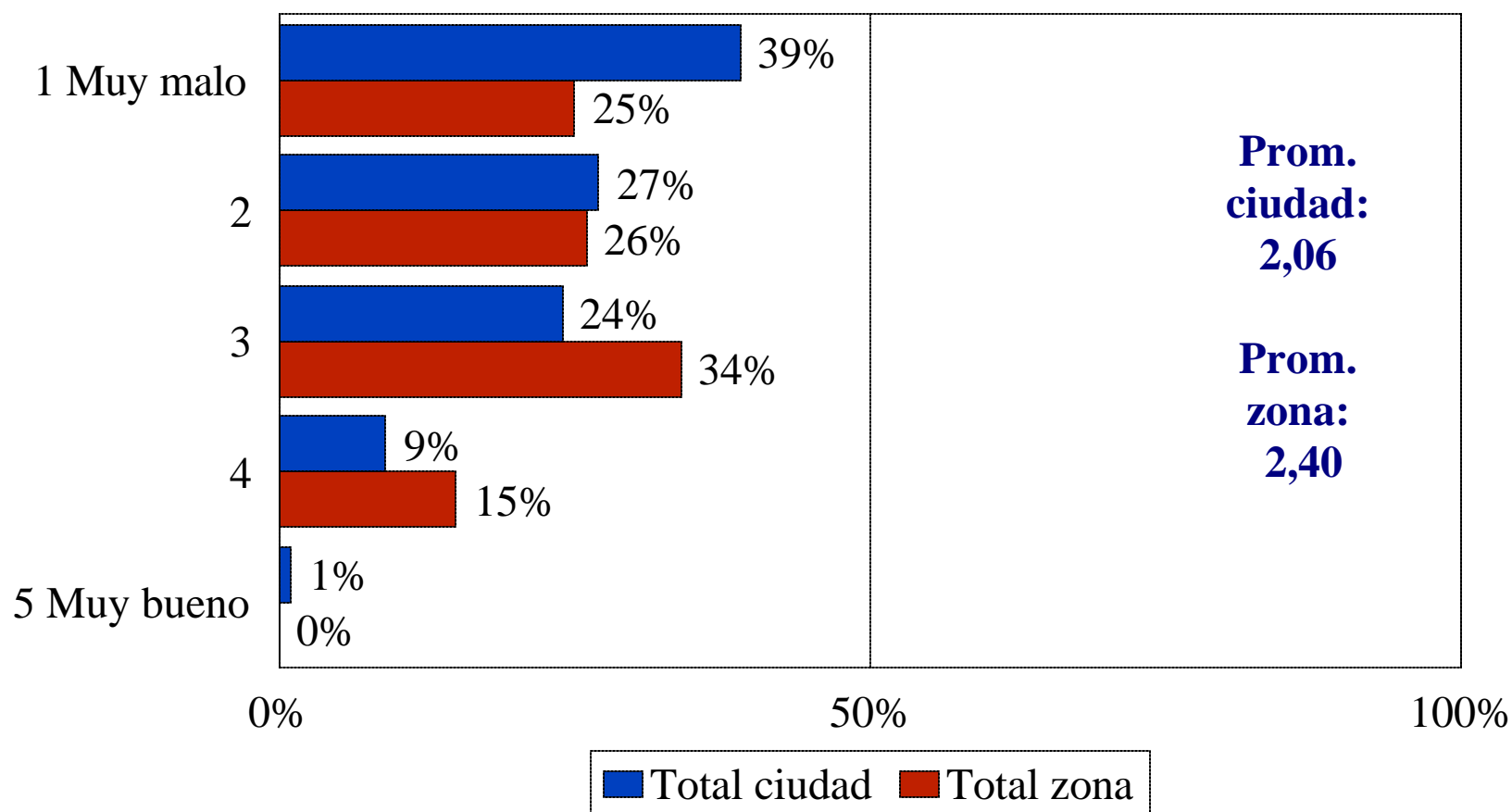
¿ Por qué razón califica así el estado de las vías?
(Quienes califican con 3 o menos)



6.4. Tráfico

Zona Sur-Occidental

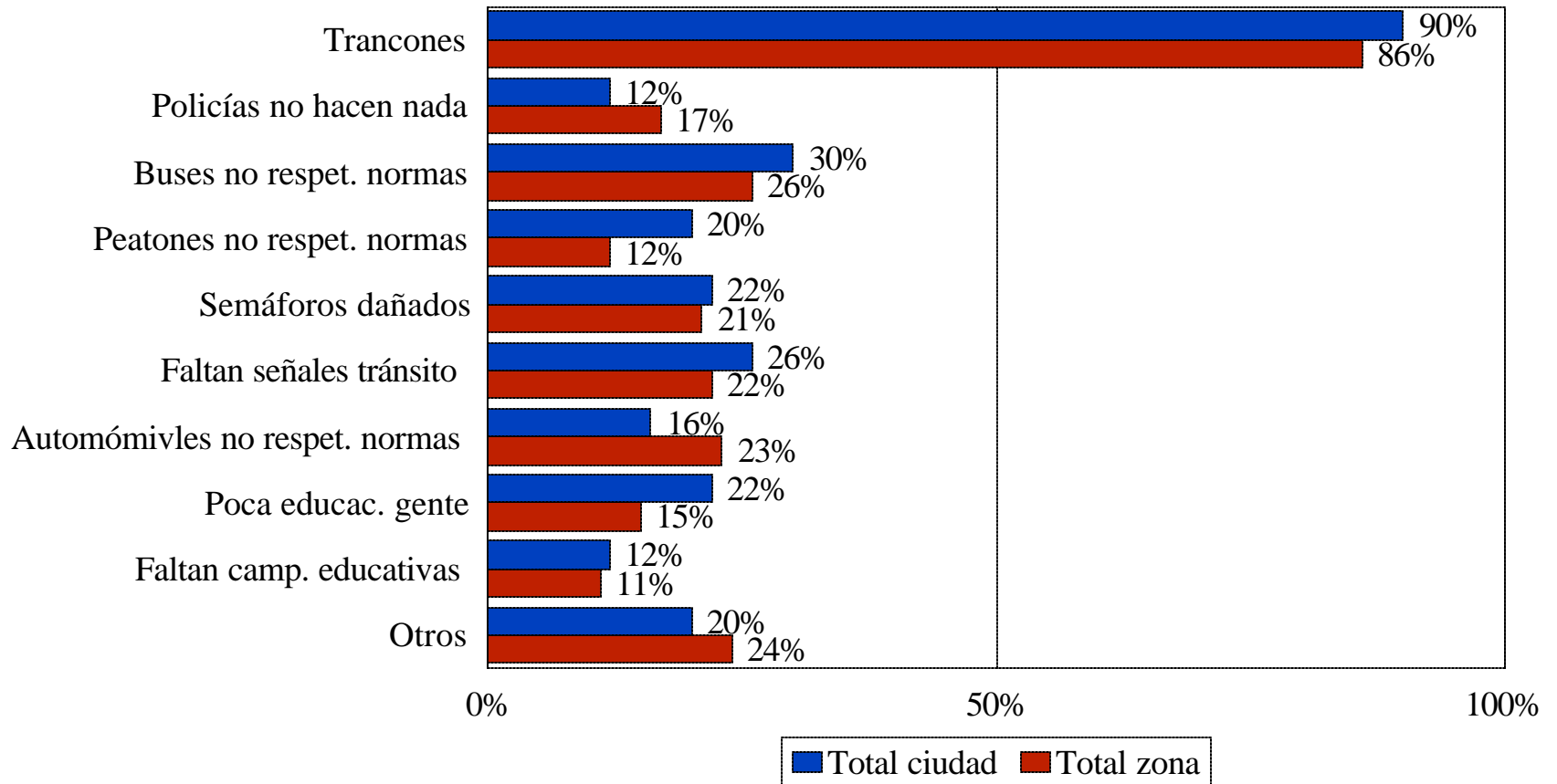
¿ Cómo califica el tráfico en Bogotá en general ?



6.4. Tráfico

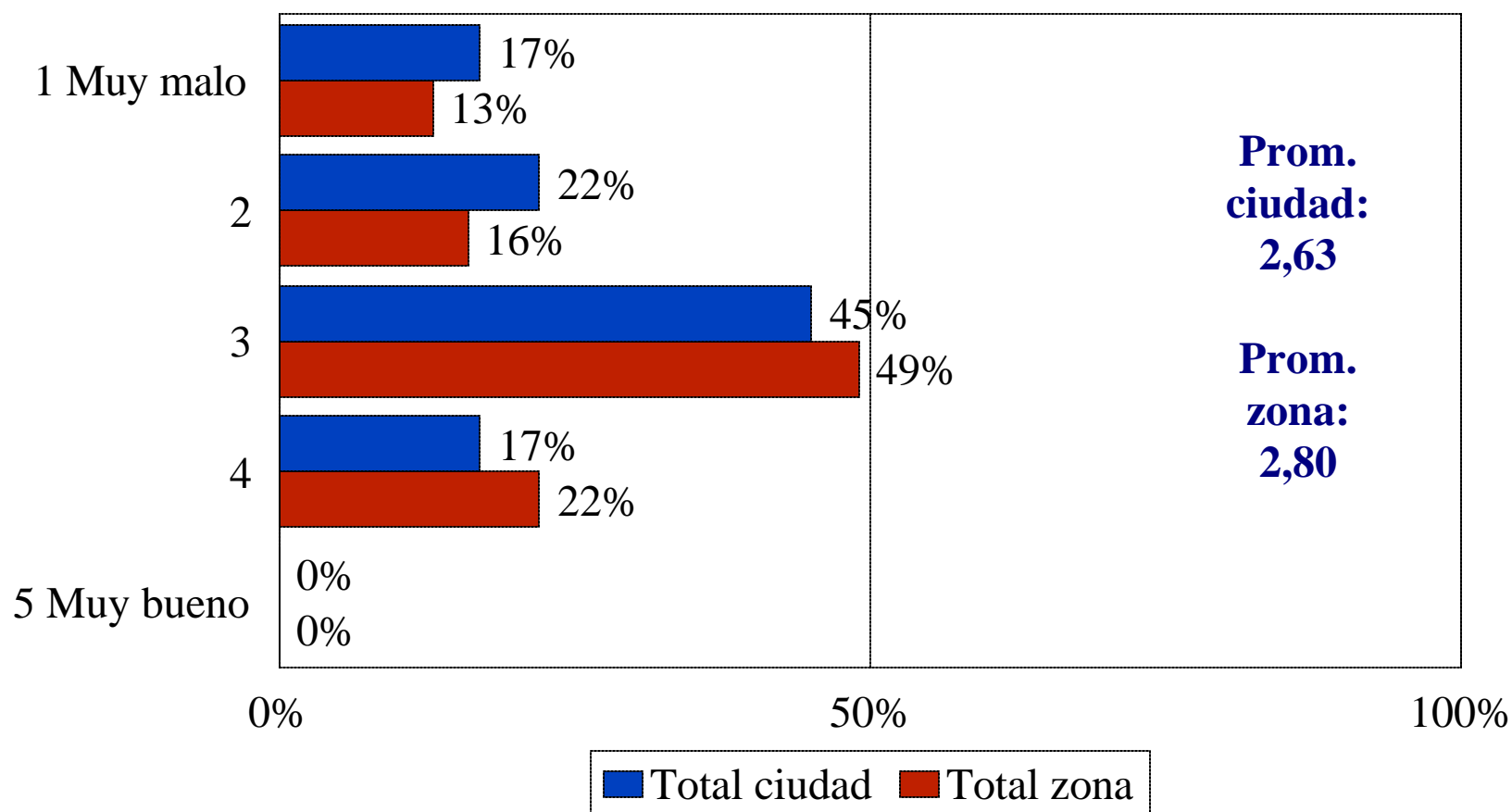
Zona Sur-Occidental

¿ Por qué razón califica así el tráfico?
(Quienes califican con 3 o menos)



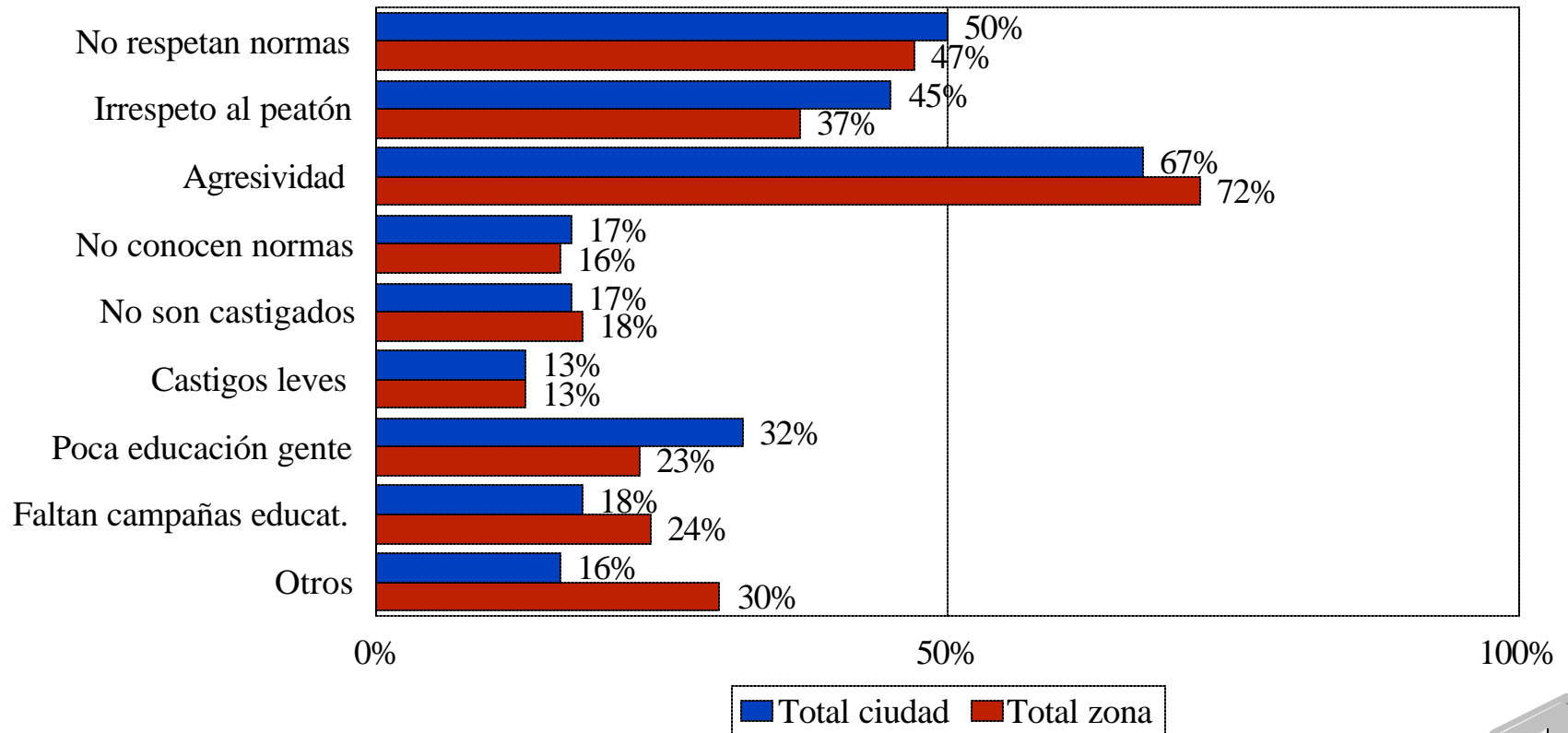
6.5. Conductores Zona Sur-Occidental

¿ Cómo califica el comportamiento de los conductores en Bogotá en general ?



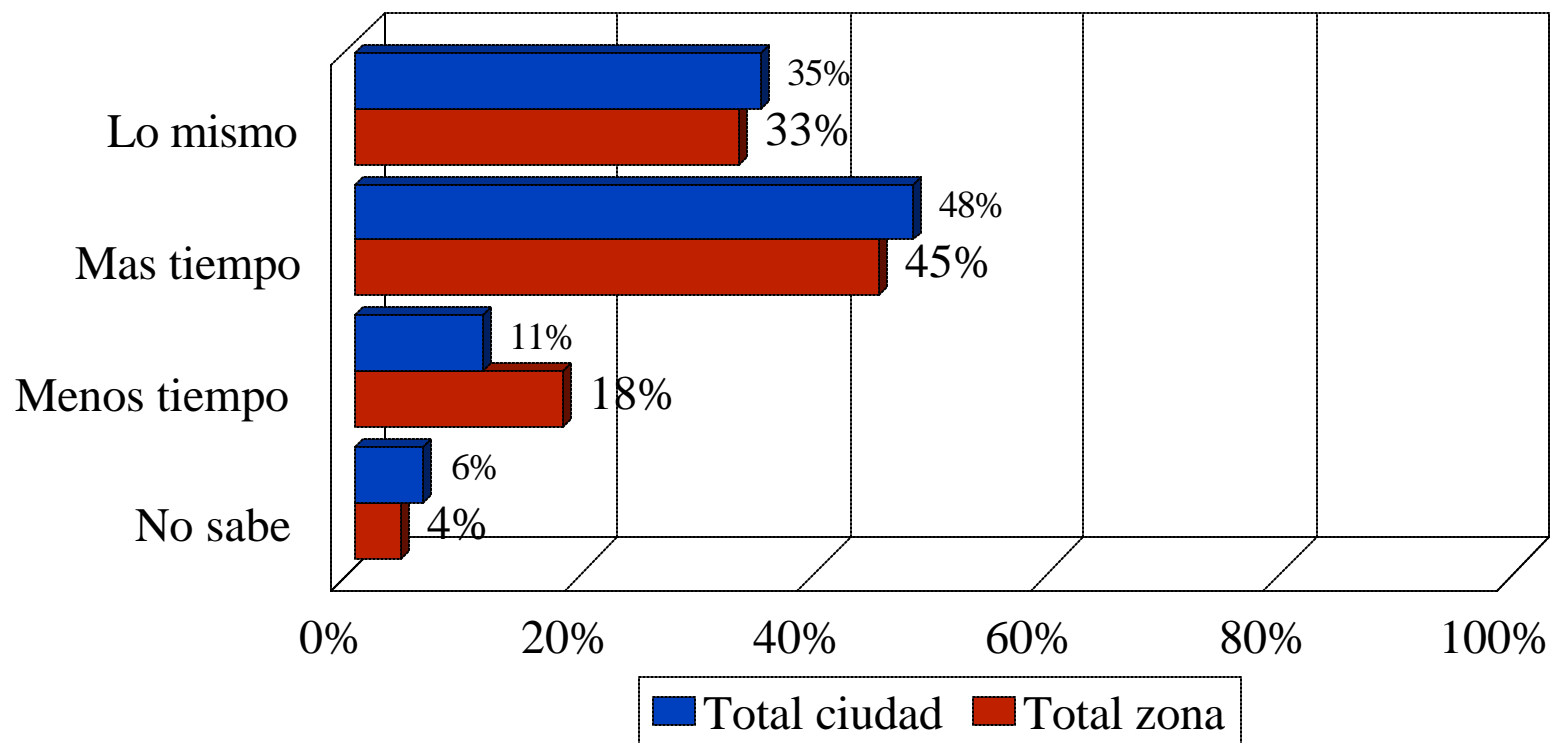
6.5. Conductores Zona Sur- Occidental

¿ Por qué razón califica así el comportamiento de los conductores ?
(Quienes califican con 3 o menos)



6.1. Tiempo de duración de los trayectos Zona Sur- Oriental

¿ En general, el trayecto a su trabajo o estudio, en lo que va corrido de este año, ha comenzado a demorarse... ?

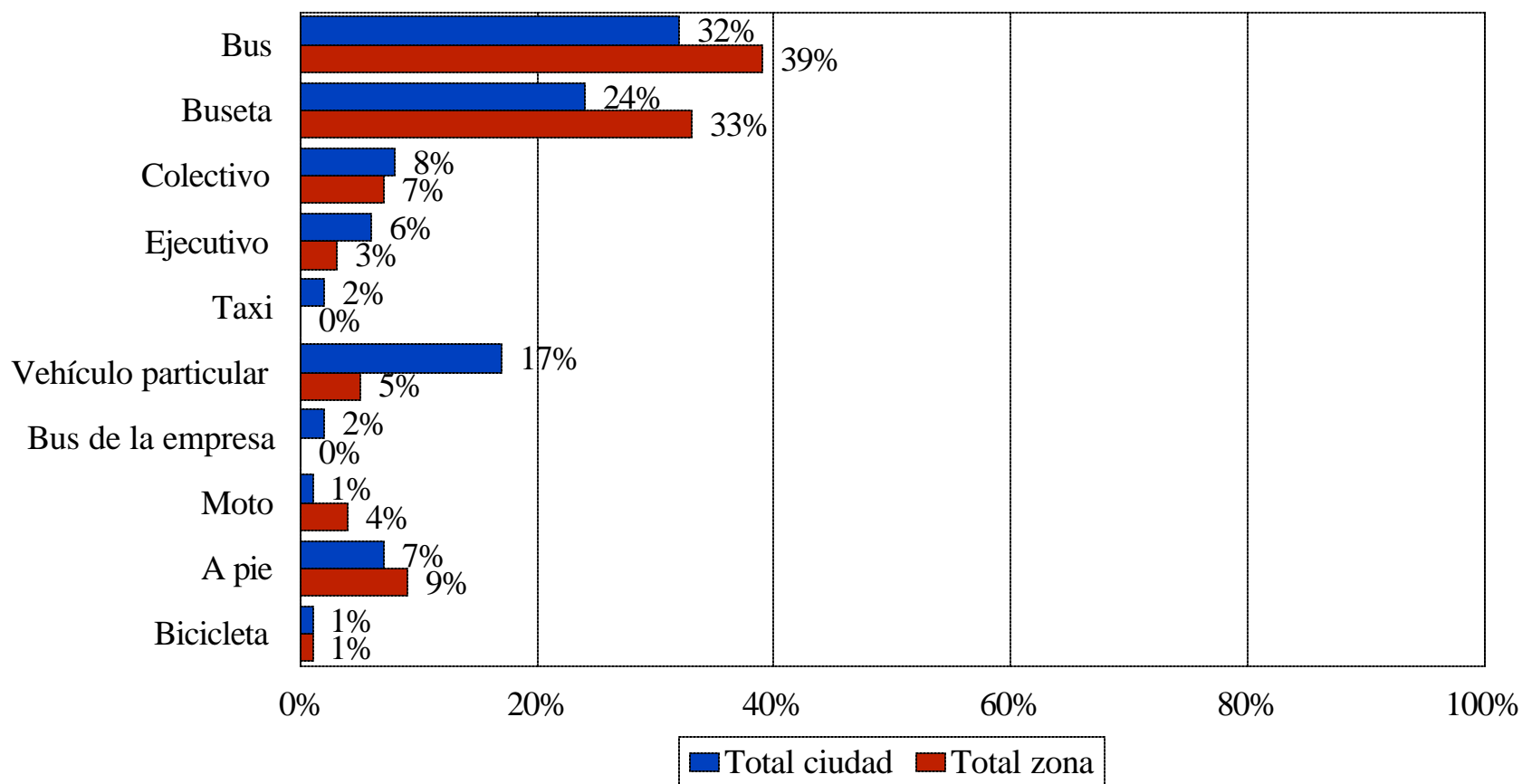


Base: 89 entrevistas en la zona.

Quienes estudian o trabajan fuera de casa.

6.2. Medios de transporte utilizados Zona Sur- Oriental

¿Qué medio de transporte usa para desplazarse a su trabajo?

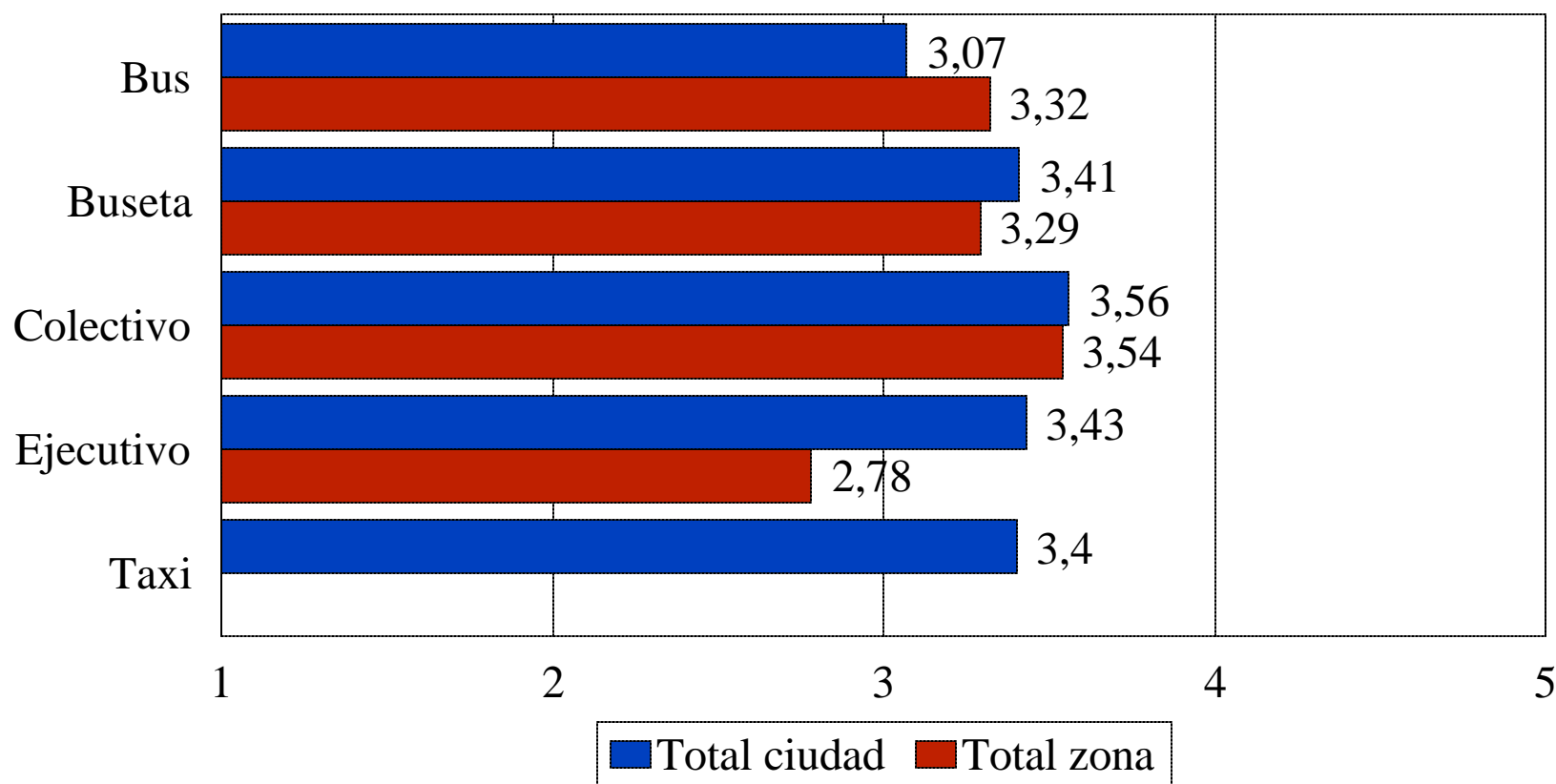


Base: 89 entrevistas en la zona.

Quienes estudian o trabajan fuera de casa.

6.2. Medios de transporte utilizados Zona Sur- Oriental

¿ Cómo califica el medio de transporte que usa ?
Promedio (de 1-muy malo a 5-muy bueno)

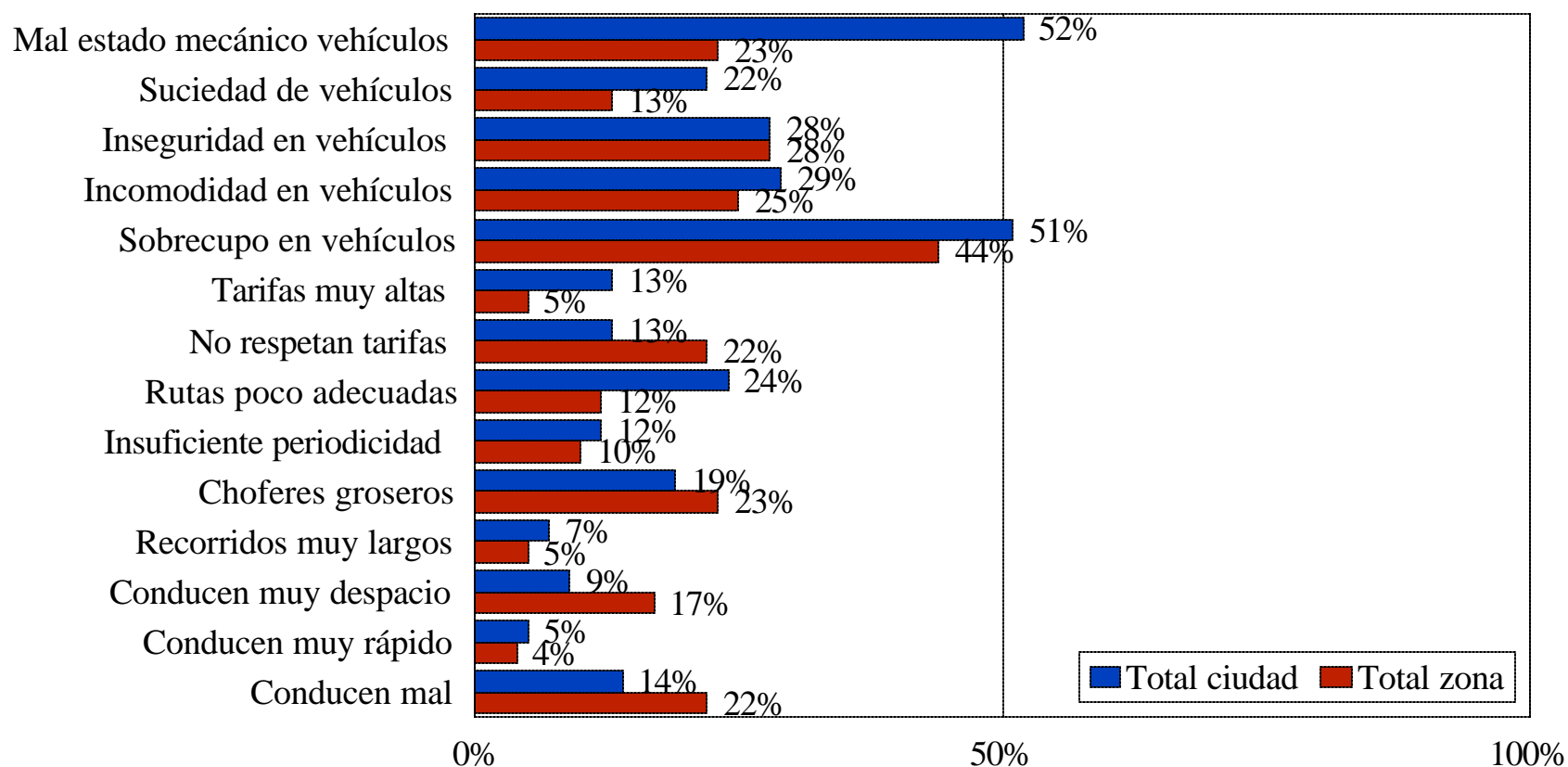


Base: 89 entrevistas en la zona.

Quienes estudian o trabajan fuera de casa.

6.2. Medios de transporte utilizados Zona Sur- Oriental

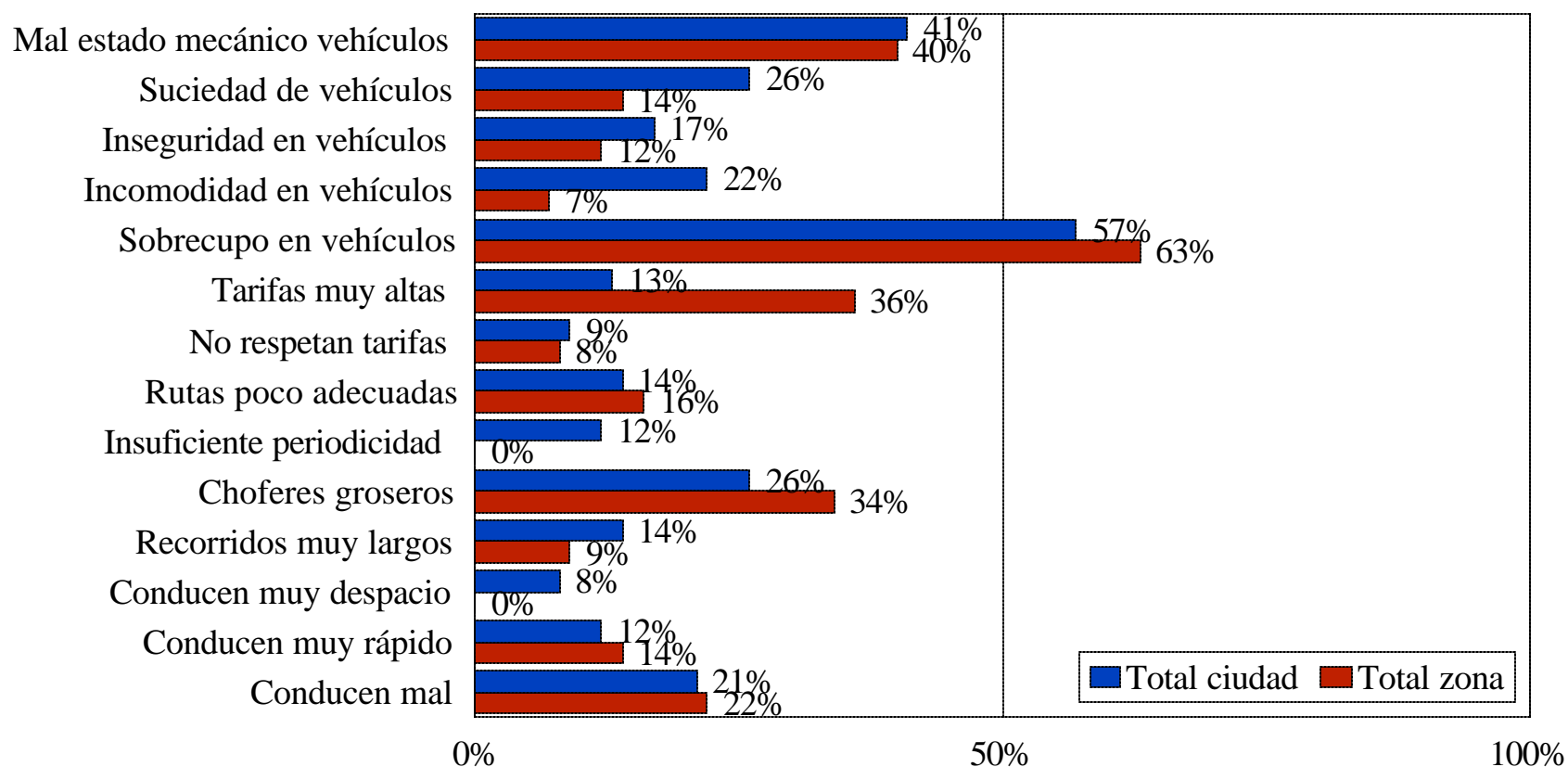
¿ Por qué razón califica así el medio de transporte que más usa ? (BUS)



Base: Usuarios de cada medio de transporte en la zona.

6.2. Medios de transporte utilizados Zona Sur- Oriental

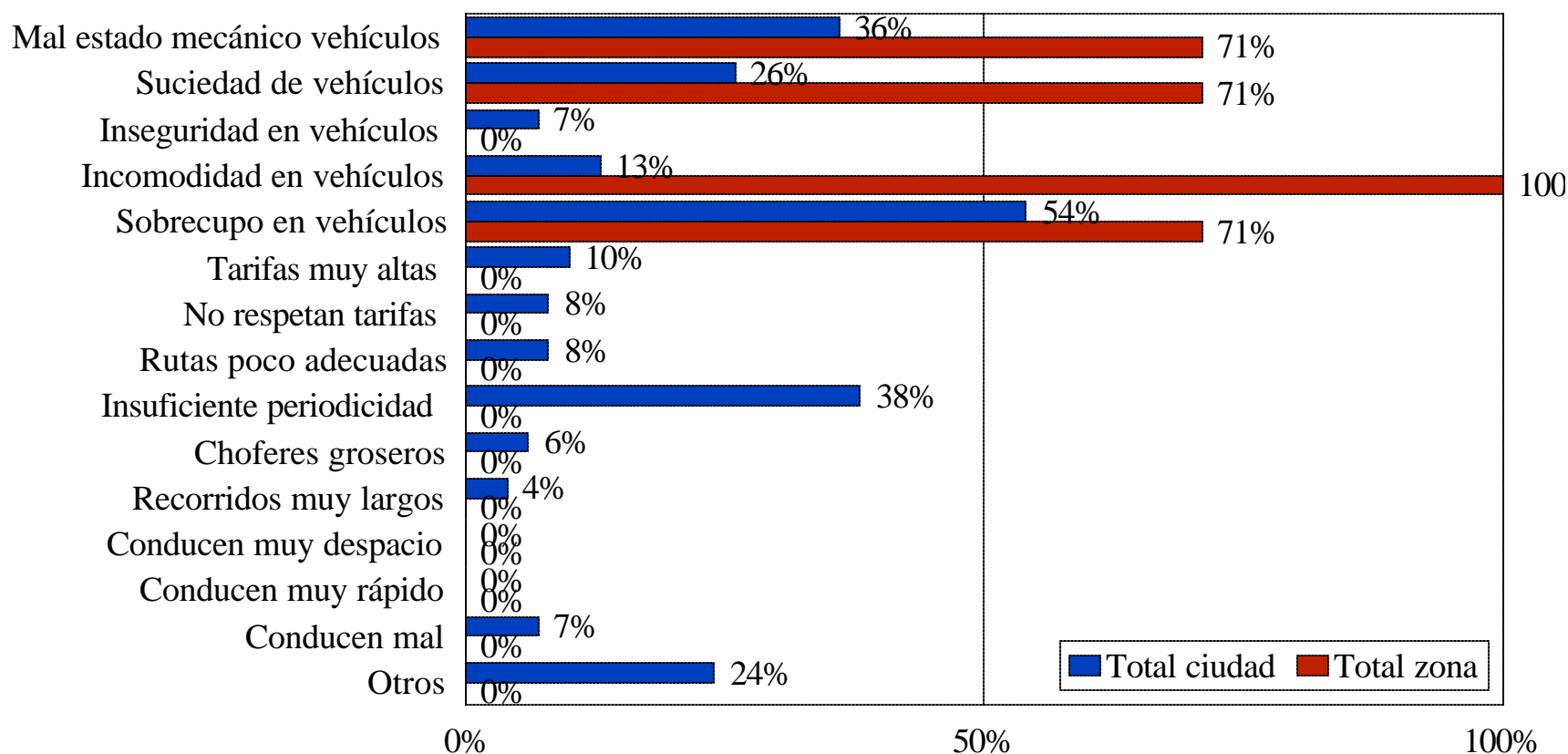
¿ Por qué razón califica así el medio de transporte que más usa ? (BUSETA)



Base: Usuarios de cada medio de transporte en la zona.

6.2. Medios de transporte utilizados Zona Sur- Oriental

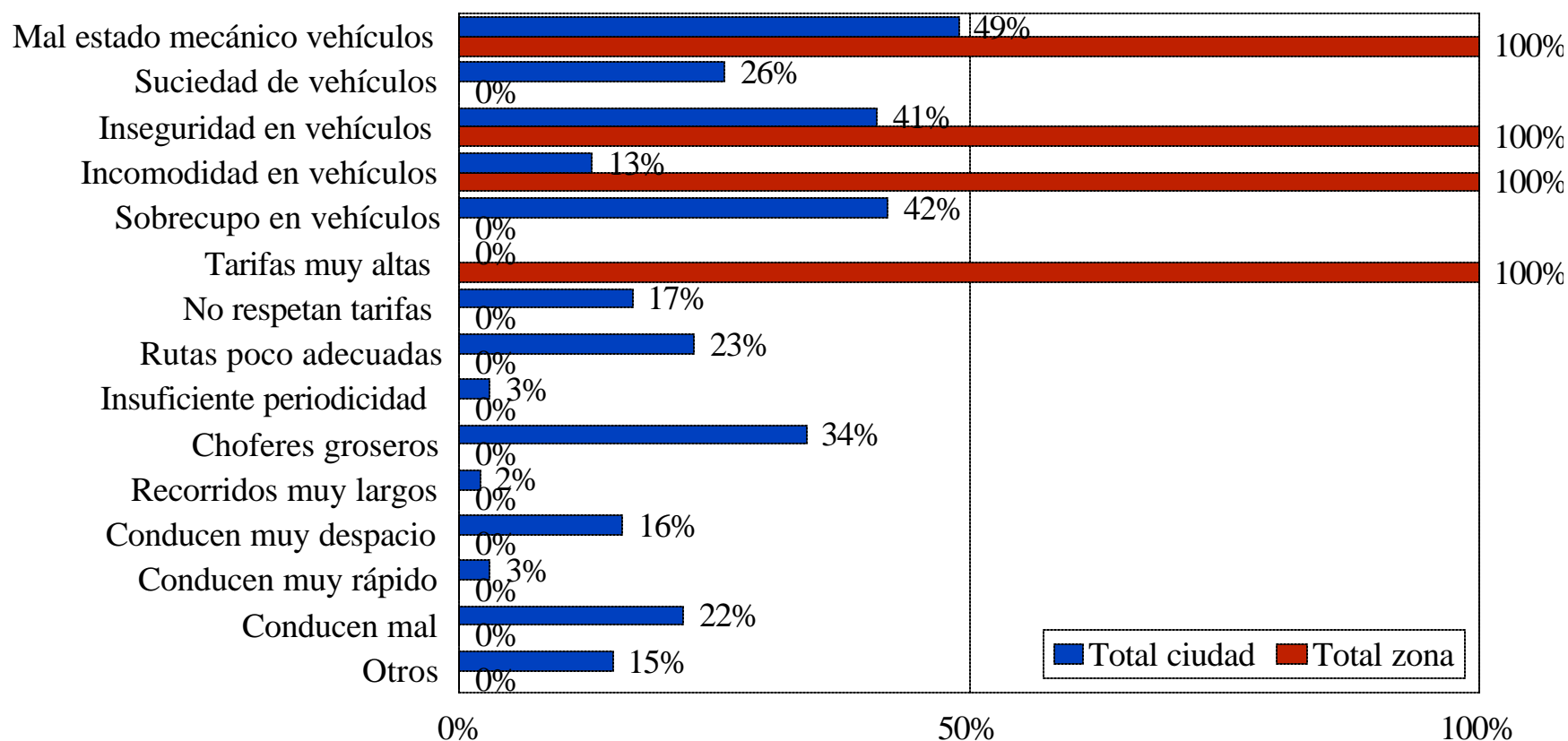
¿ Por qué razón califica así el medio de transporte que más usa ? (COLECTIVO)



Base: Usuarios de cada medio de transporte en la zona.

6.2. Medios de transporte utilizados Zona Sur- Oriental

¿ Por qué razón califica así el medio de transporte que más usa ? (EJECUTIVO)

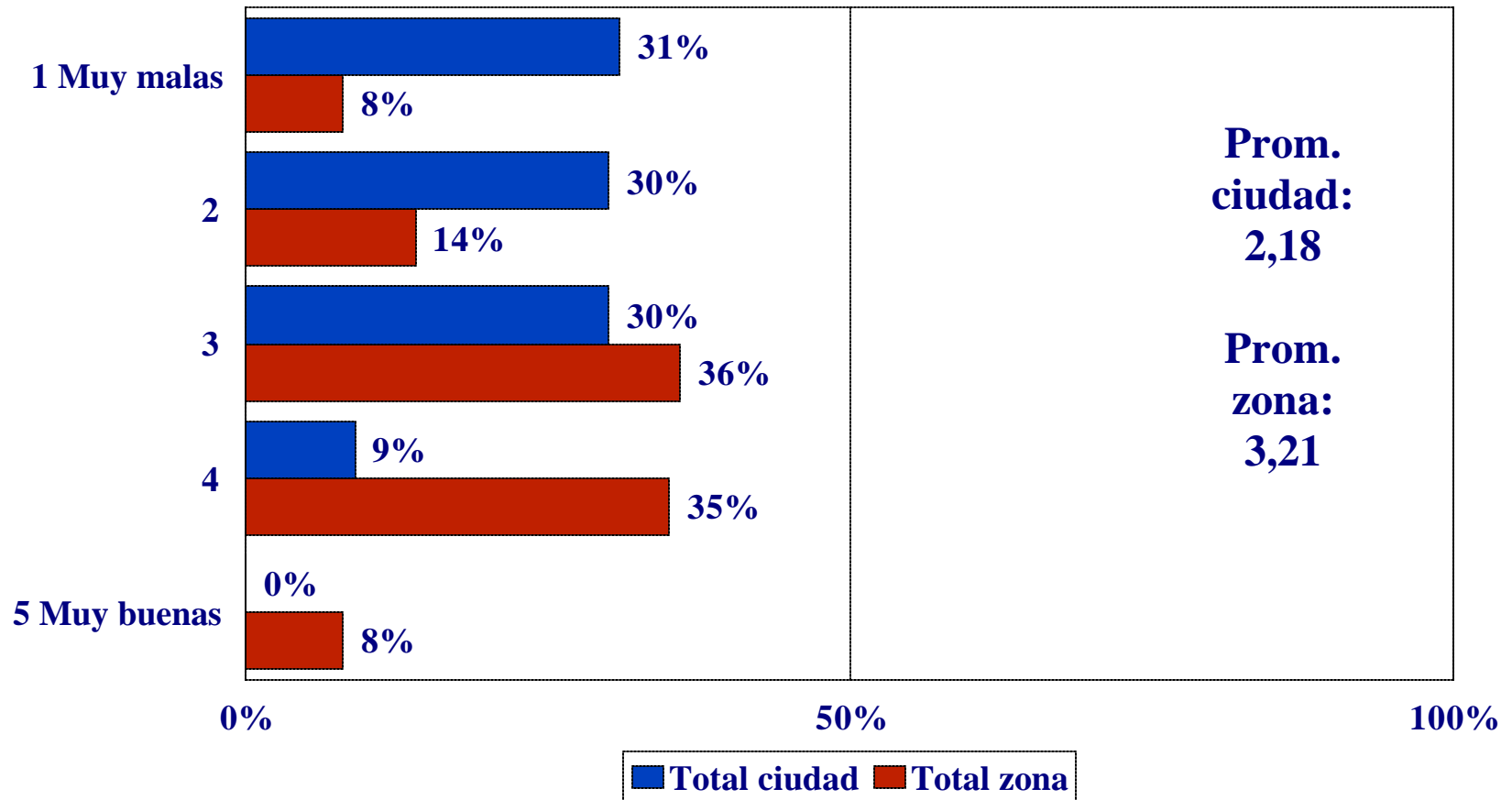


Base: Usuarios de cada medio de transporte en la zona.

6.3. Vías

Zona Sur- Oriental

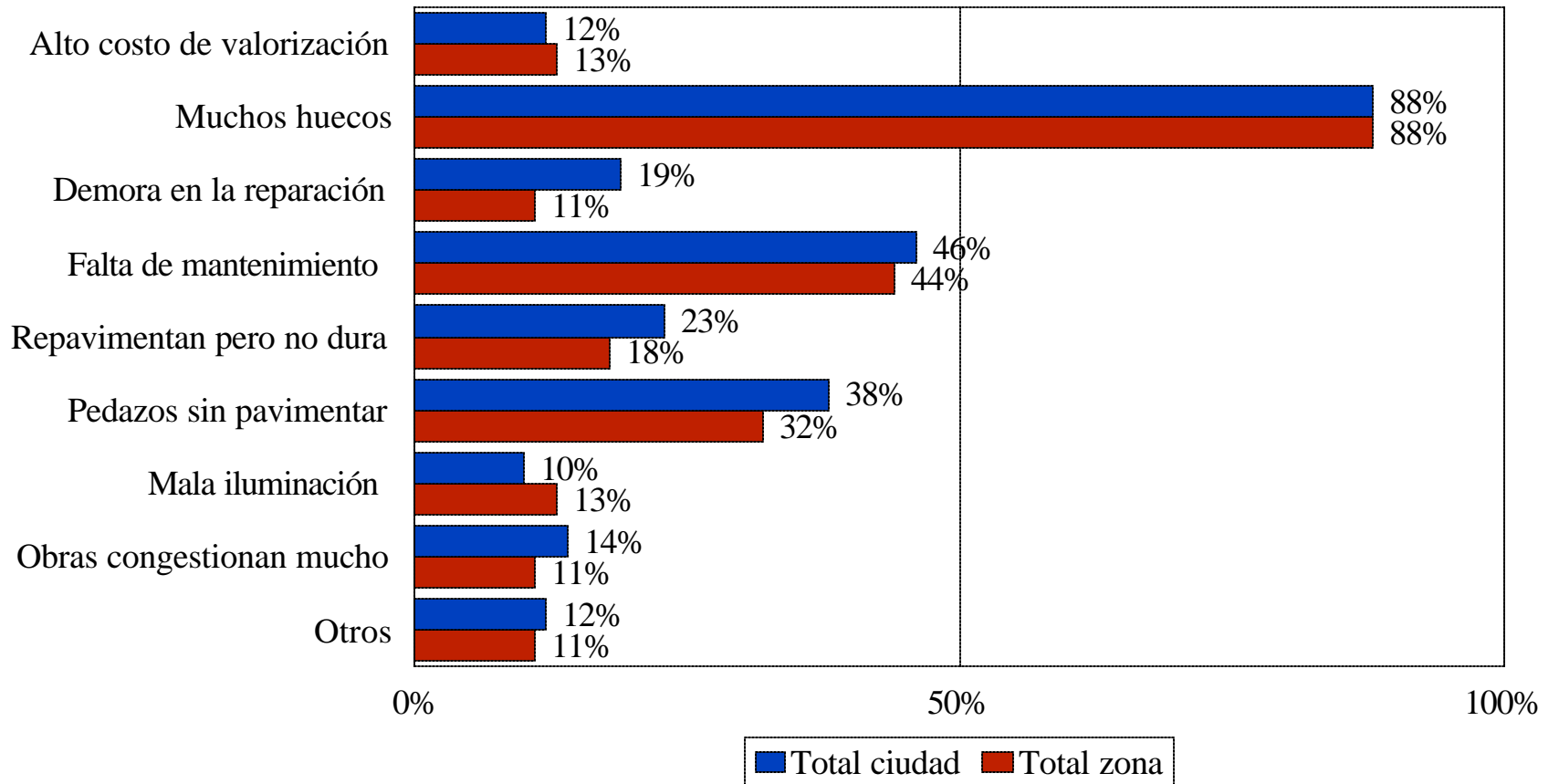
¿ Cómo califica el estado de las vías en Bogotá en general ?



6.3. Vías

Zona Sur- Oriental

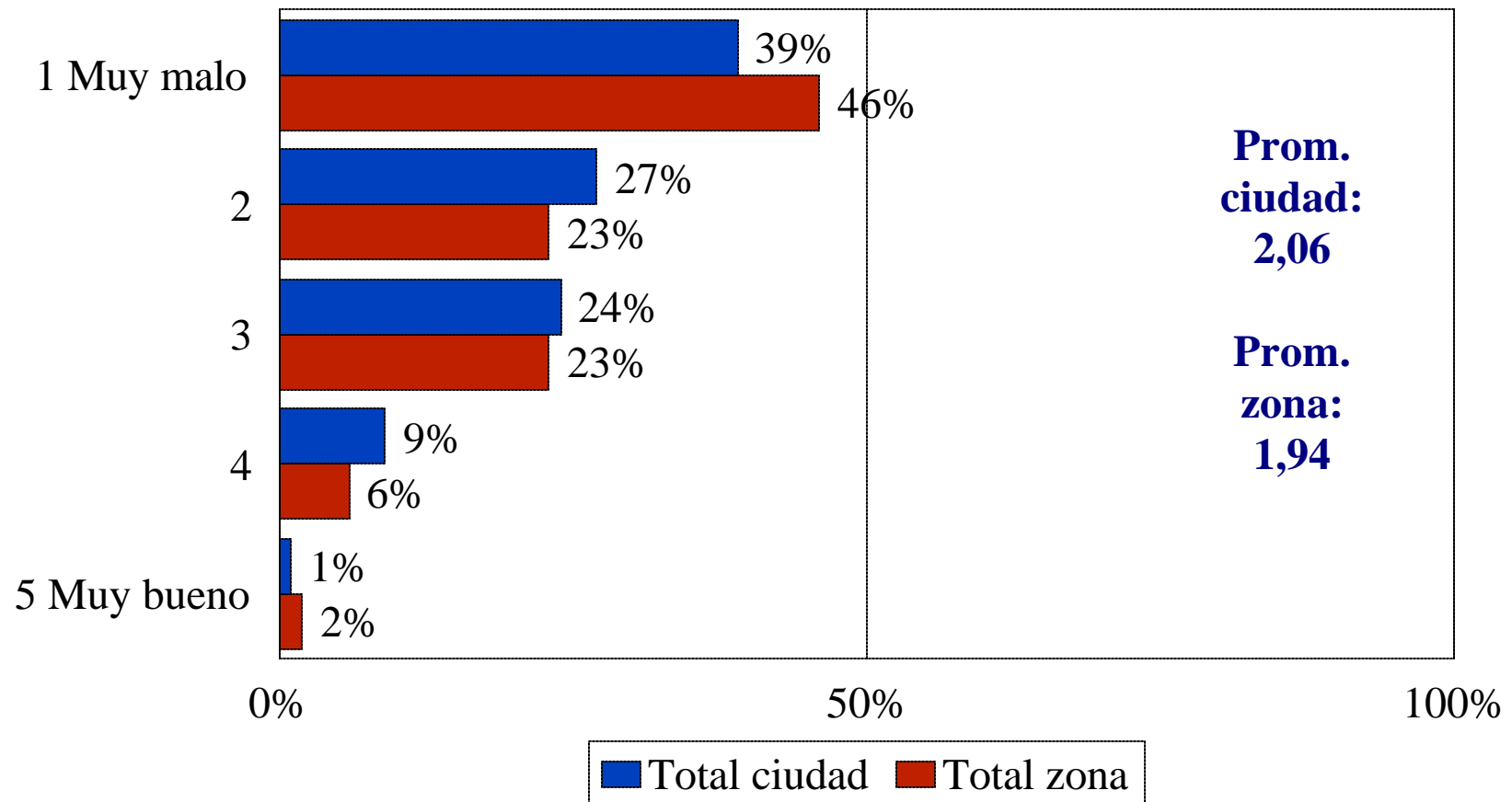
¿ Por qué razón califica así el estado de las vías?
(Quienes califican con 3 o menos)



6.4. Tráfico

Zona Sur- Oriental

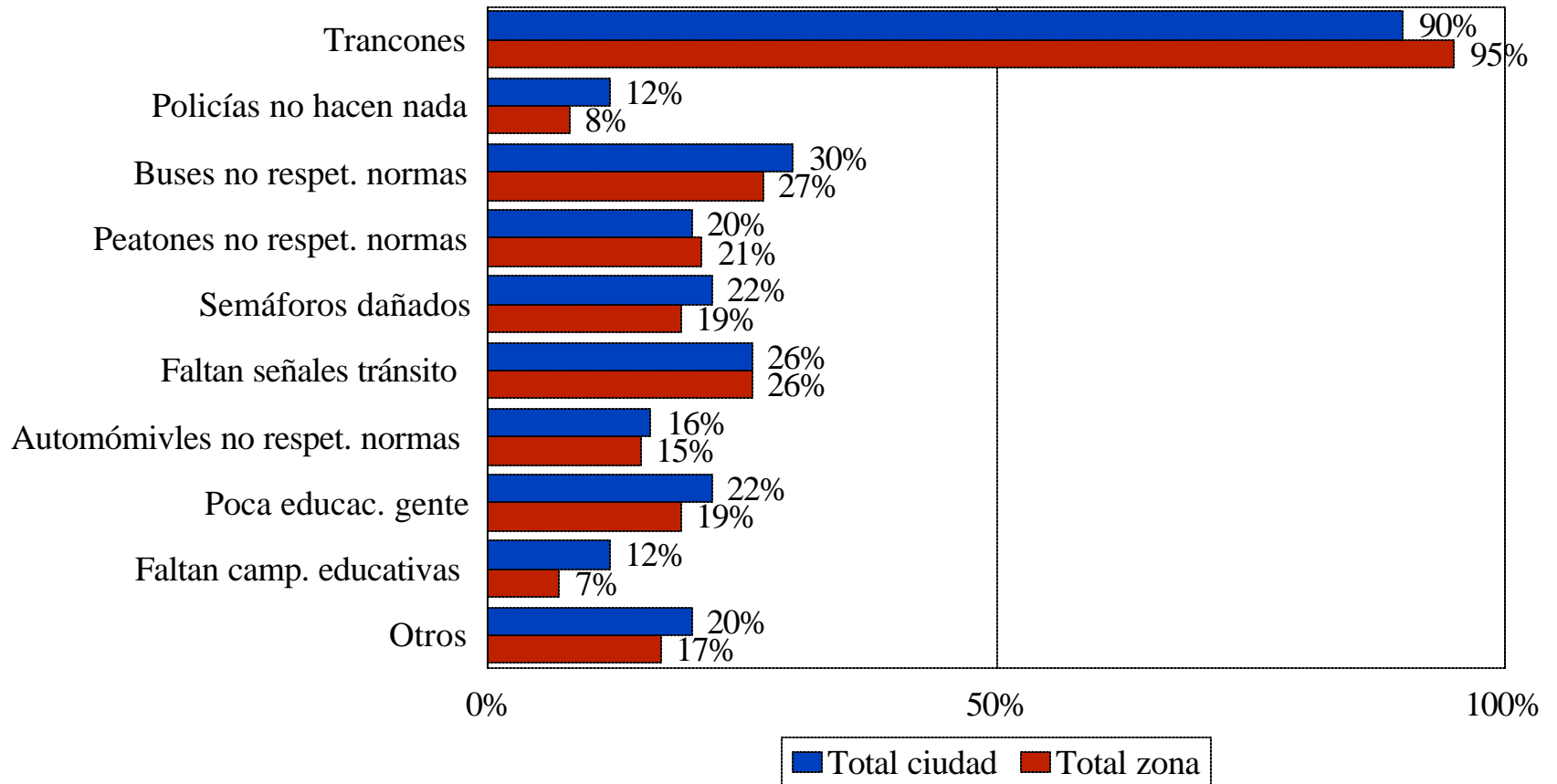
¿ Cómo califica el tráfico en Bogotá en general ?



6.4. Tráfico

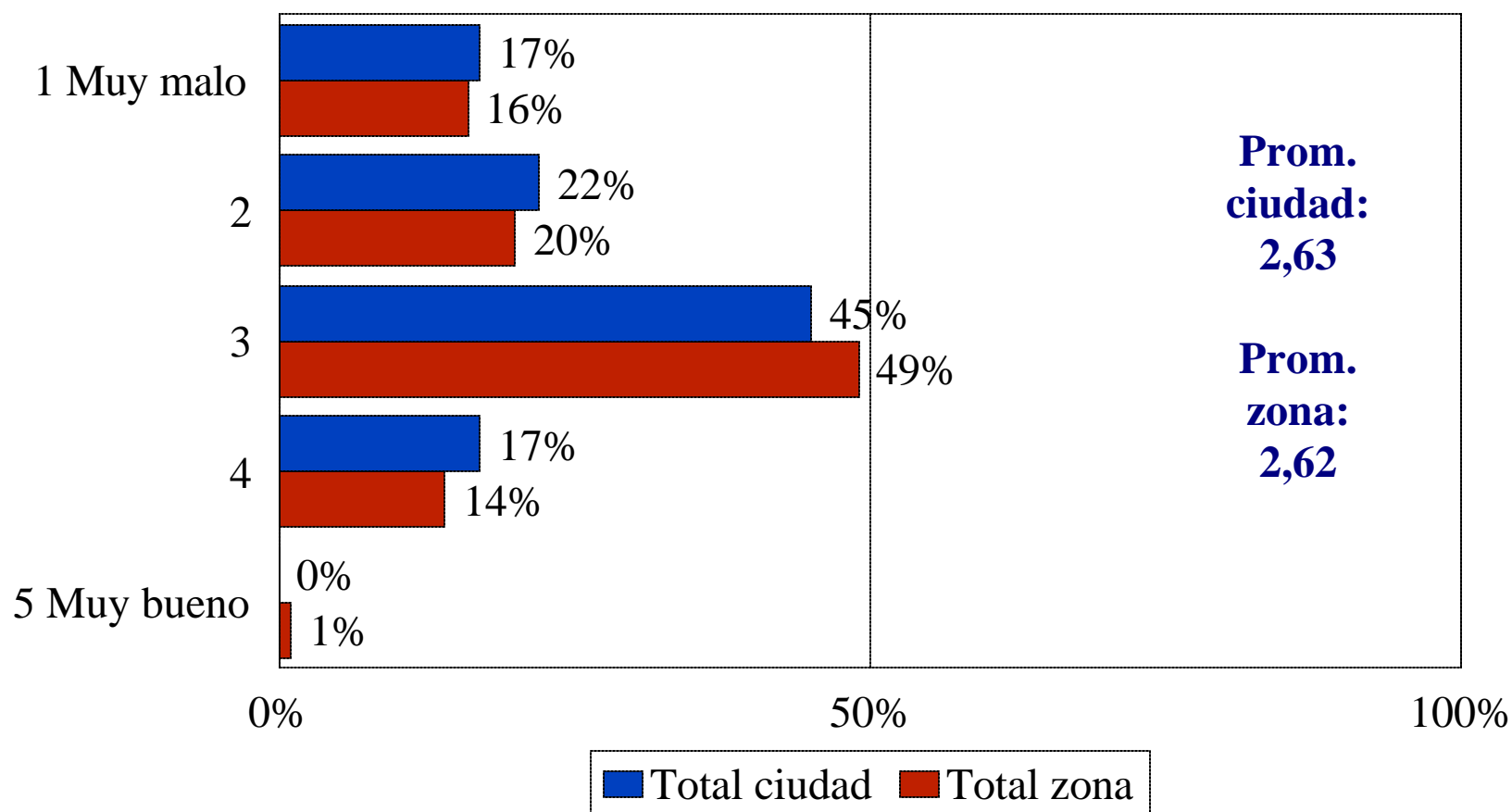
Zona Sur- Oriental

¿ Por qué razón califica así el tráfico?
(Quienes califican con 3 o menos)



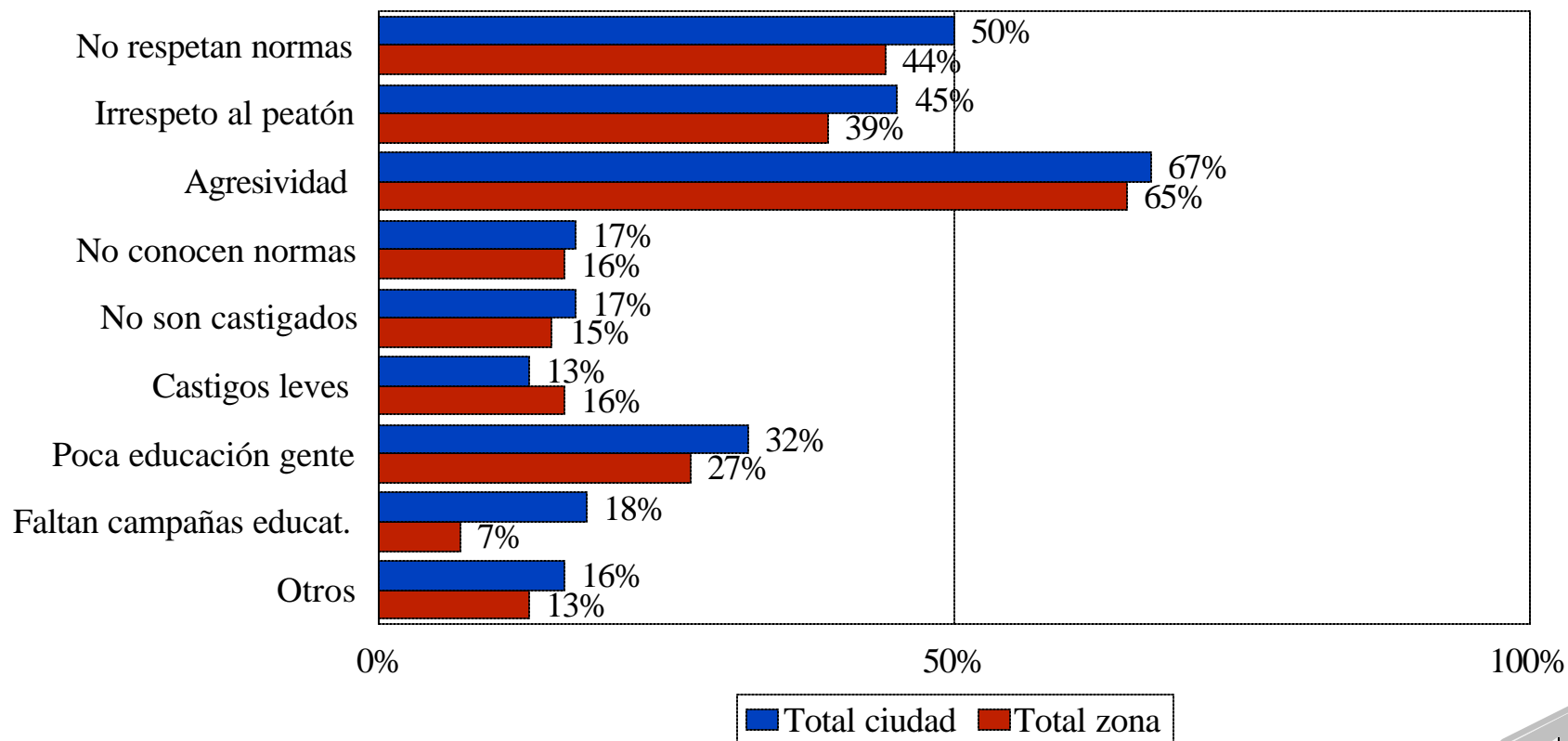
6.5. Conductores Zona Sur- Oriental

¿ Cómo califica el comportamiento de los conductores en Bogotá en general ?



6.5. Conductores Zona Sur- Oriental

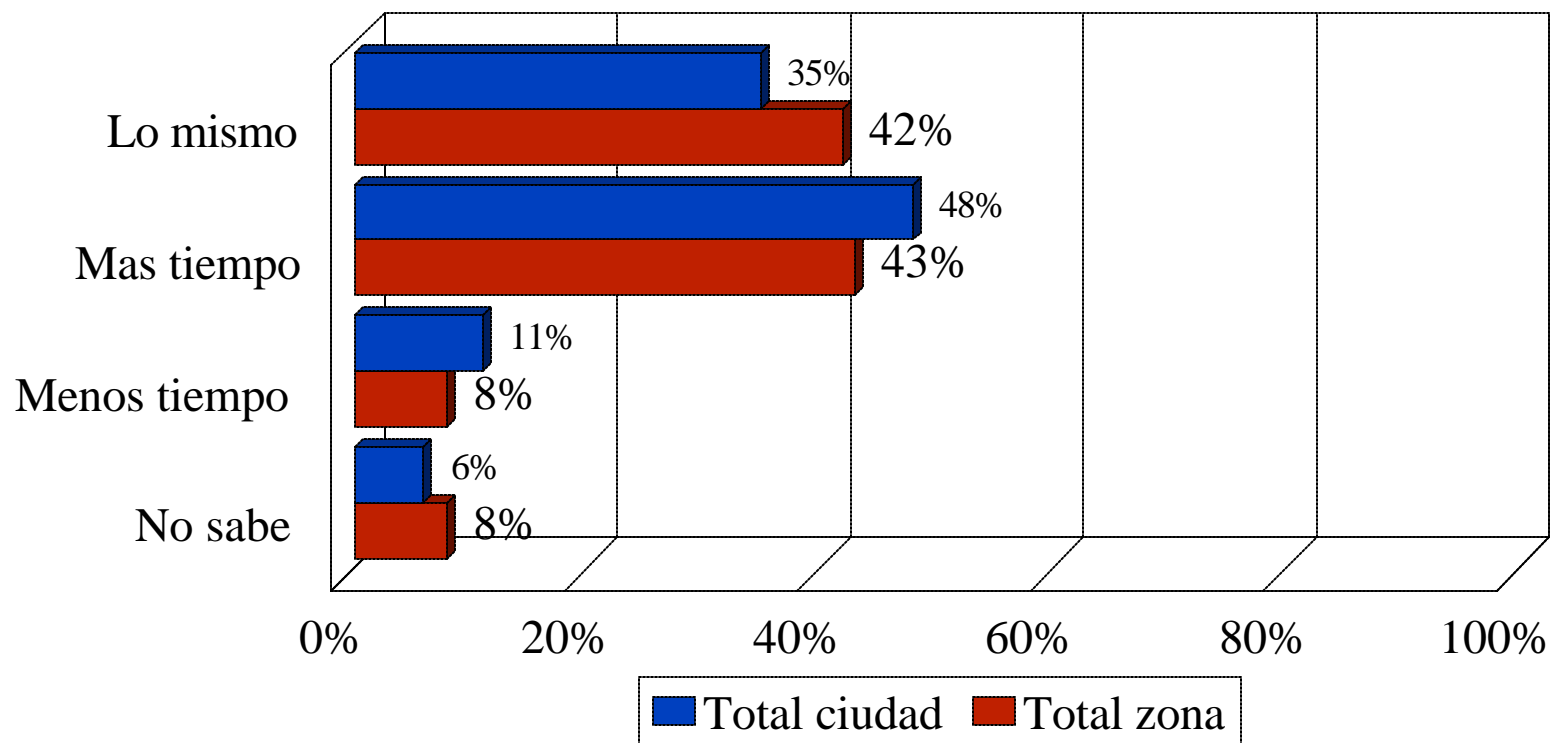
¿ Por qué razón califica así el comportamiento de los conductores ?
(Quienes califican con 3 o menos)



6.1. Tiempo de duración de los trayectos

Zona Centro

¿ En general, el trayecto a su trabajo o estudio, en lo que va corrido de este año, ha comenzado a demorarse... ?

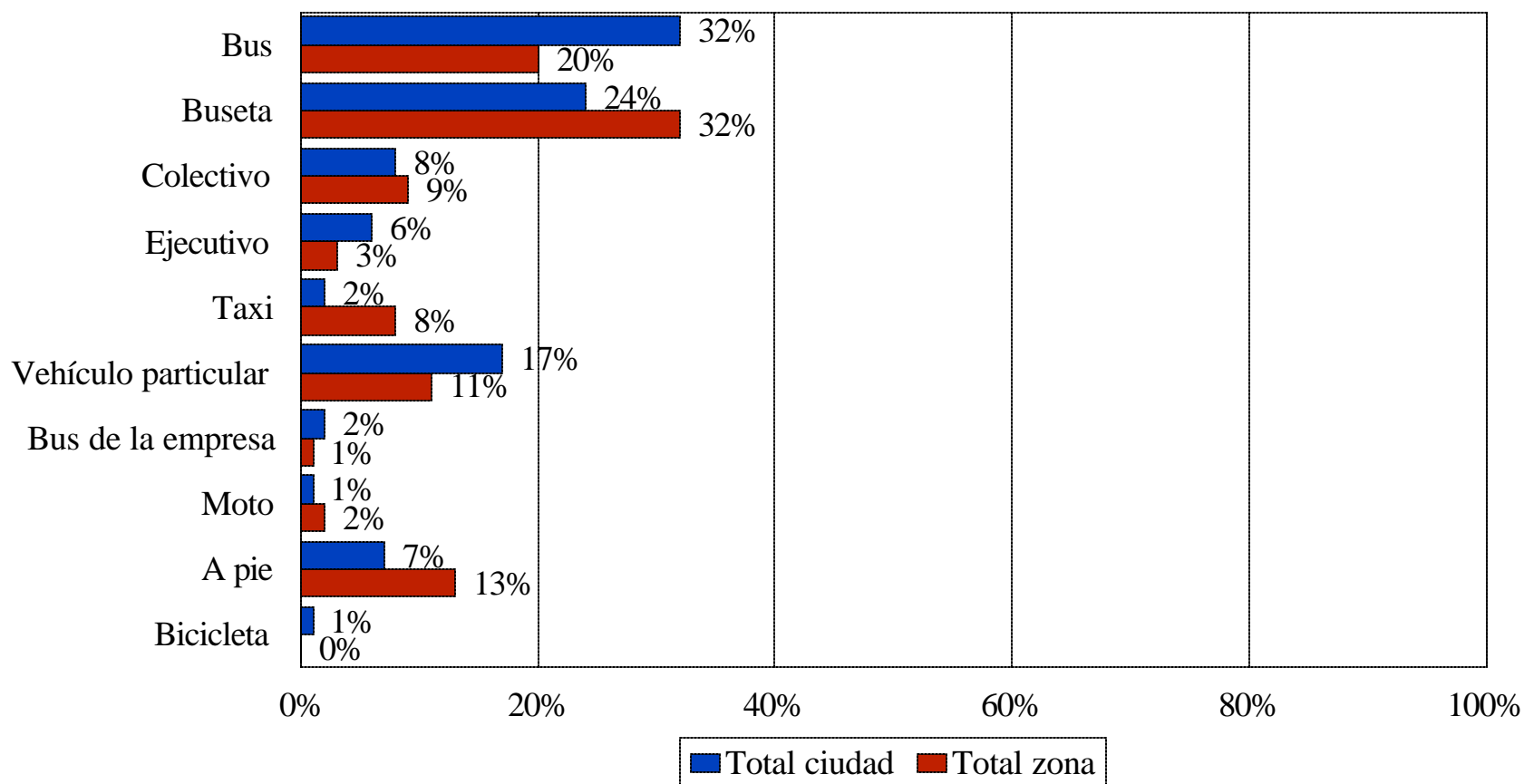


Base: 81 entrevistas en la zona.

Quienes estudian o trabajan fuera de casa.

6.2. Medios de transporte utilizados Zona Centro

¿Qué medio de transporte usa para desplazarse a su trabajo?

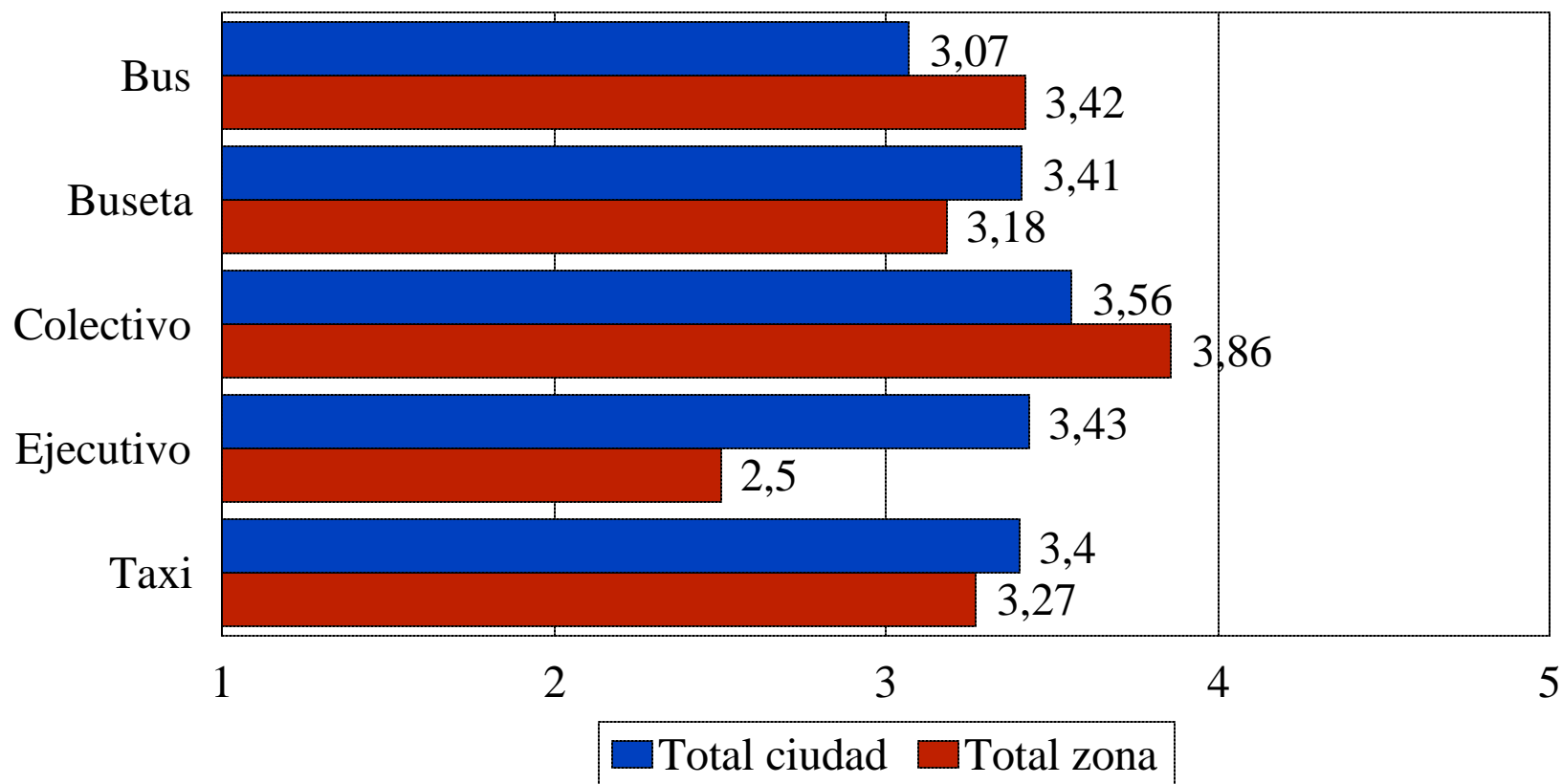


Base: 81 entrevistas en la zona.

Quienes estudian o trabajan fuera de casa.

6.2. Medios de transporte utilizados Zona Centro

¿ Cómo califica el medio de transporte que usa ?
Promedio (de 1-muy malo a 5-muy bueno)

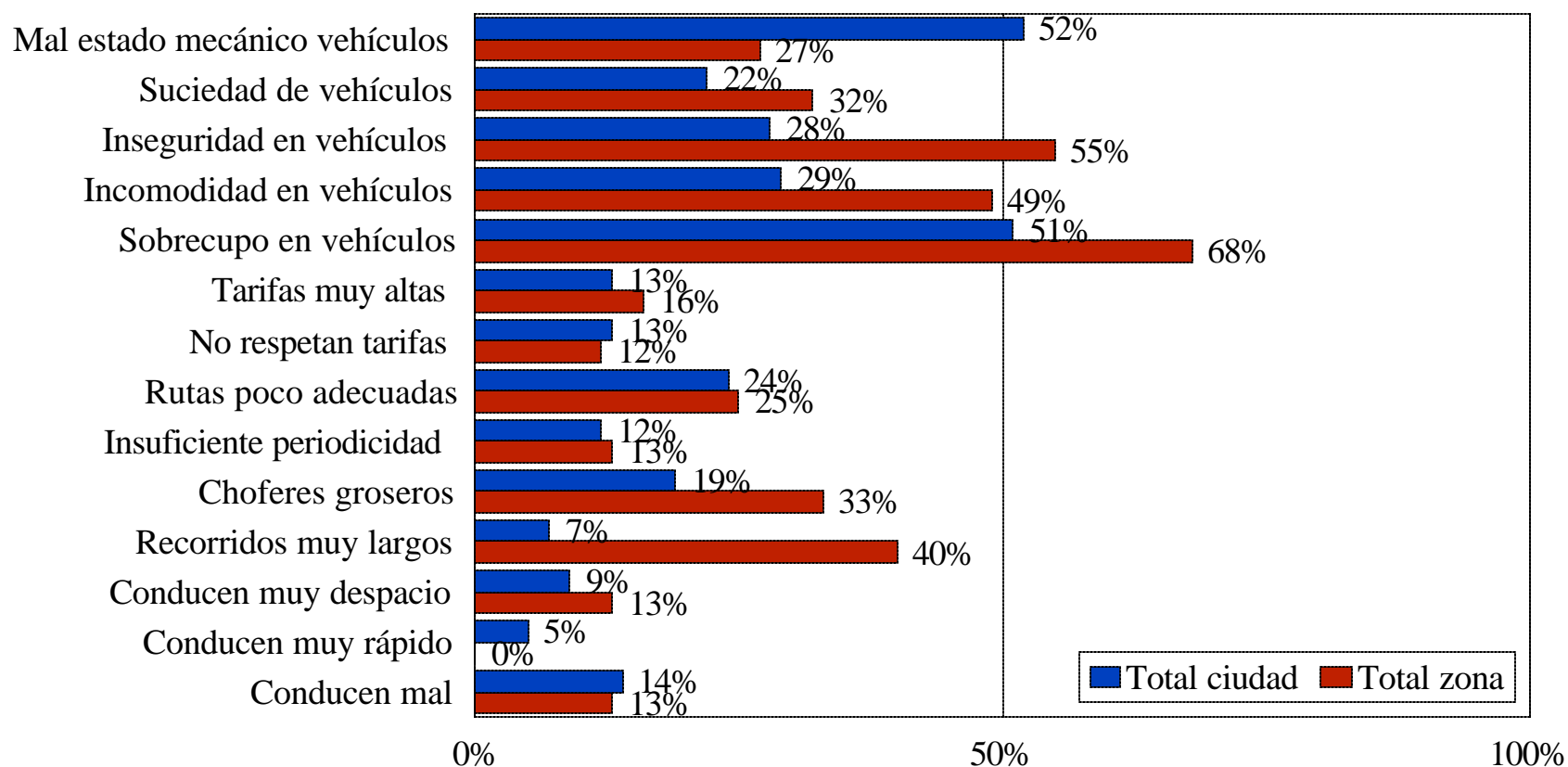


Base: 81 entrevistas en la zona.

Quienes estudian o trabajan fuera de casa.

6.2. Medios de transporte utilizados Zona Centro

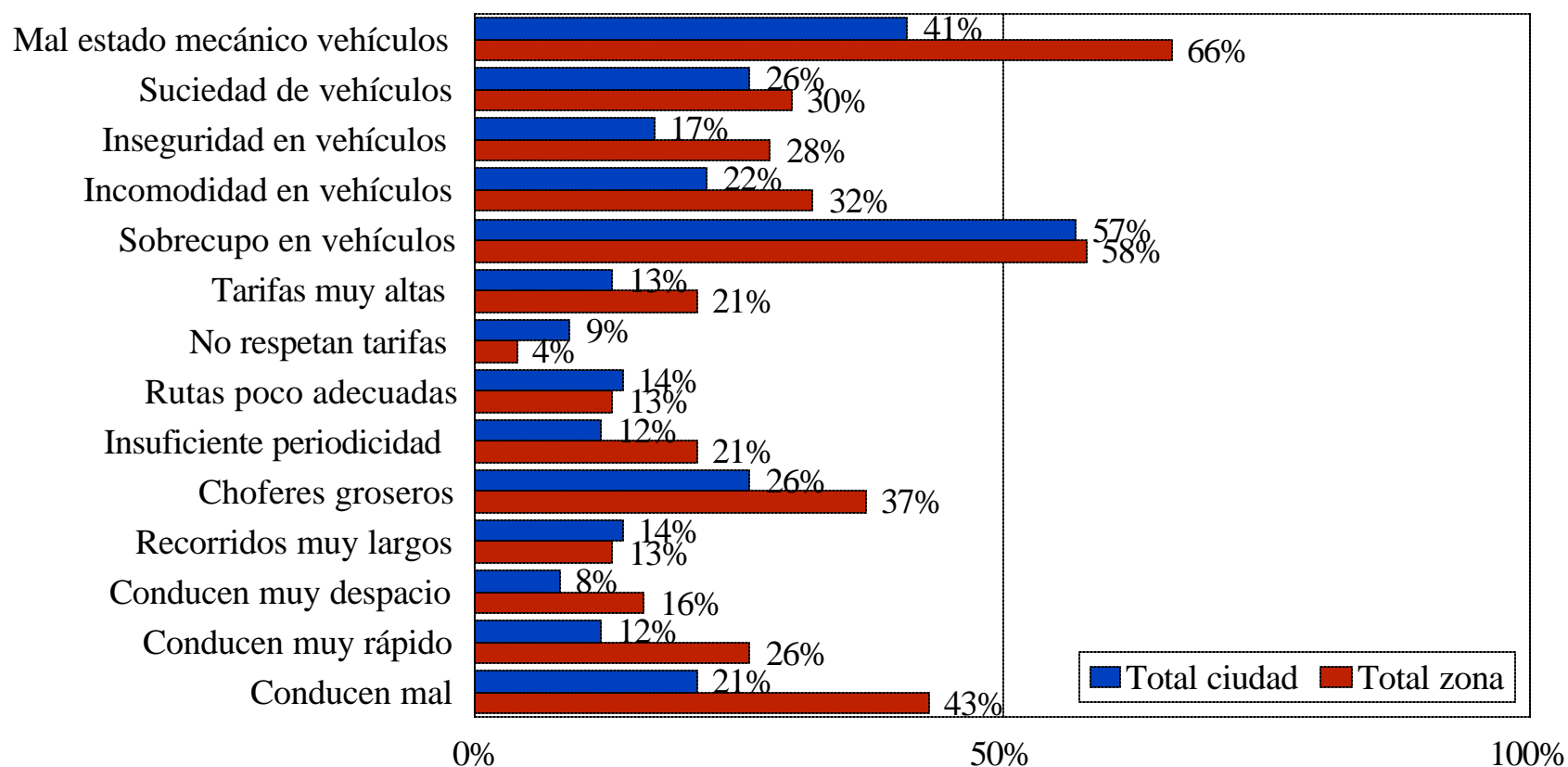
¿ Por qué razón califica así el medio de transporte que más usa ? (BUS)



Base: Usuarios de cada medio de transporte en la zona.

6.2. Medios de transporte utilizados Zona Centro

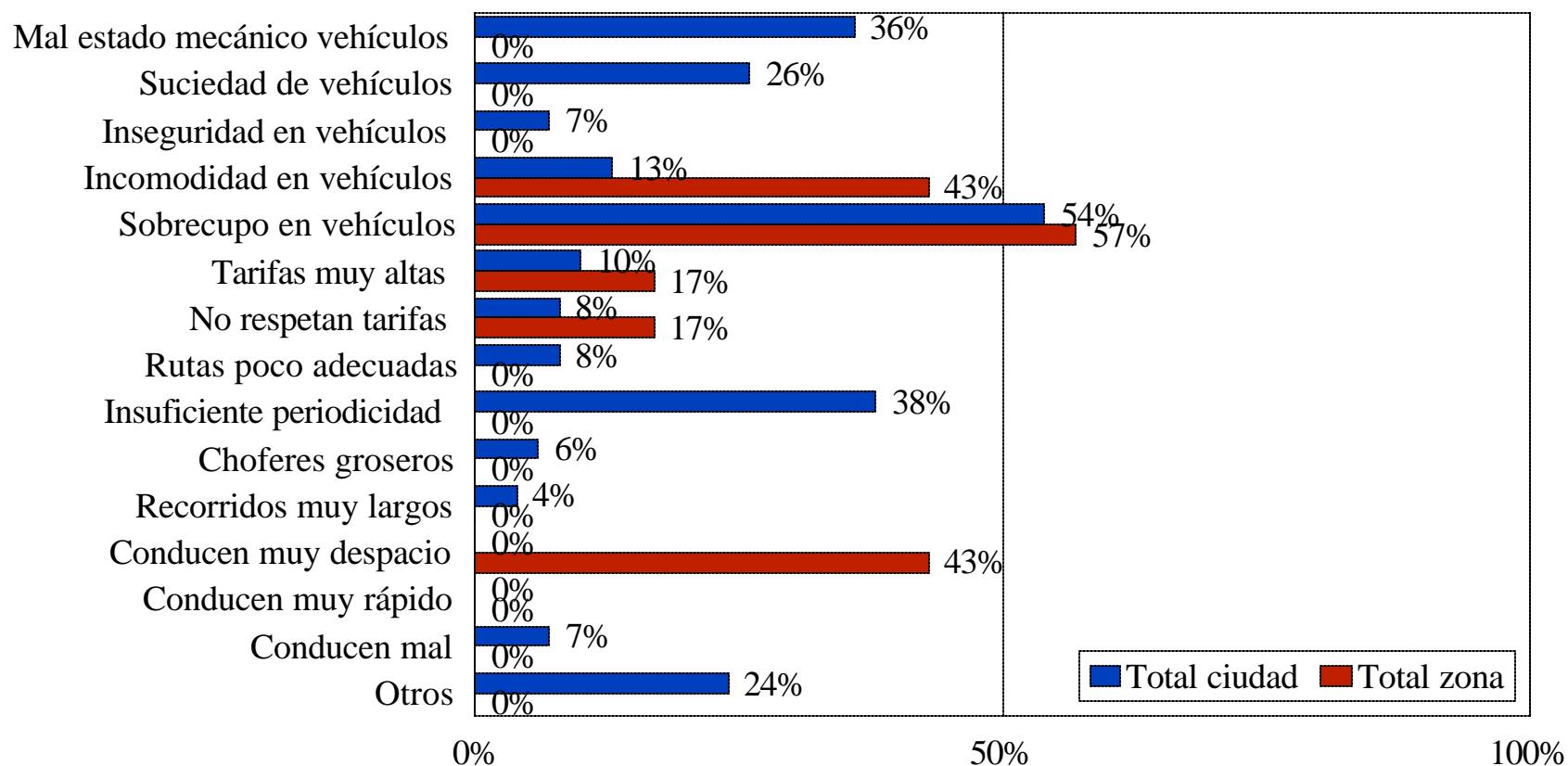
¿ Por qué razón califica así el medio de transporte que más usa ? (BUSETA)



Base: Usuarios de cada medio de transporte en la zona.

6.2. Medios de transporte utilizados Zona Centro

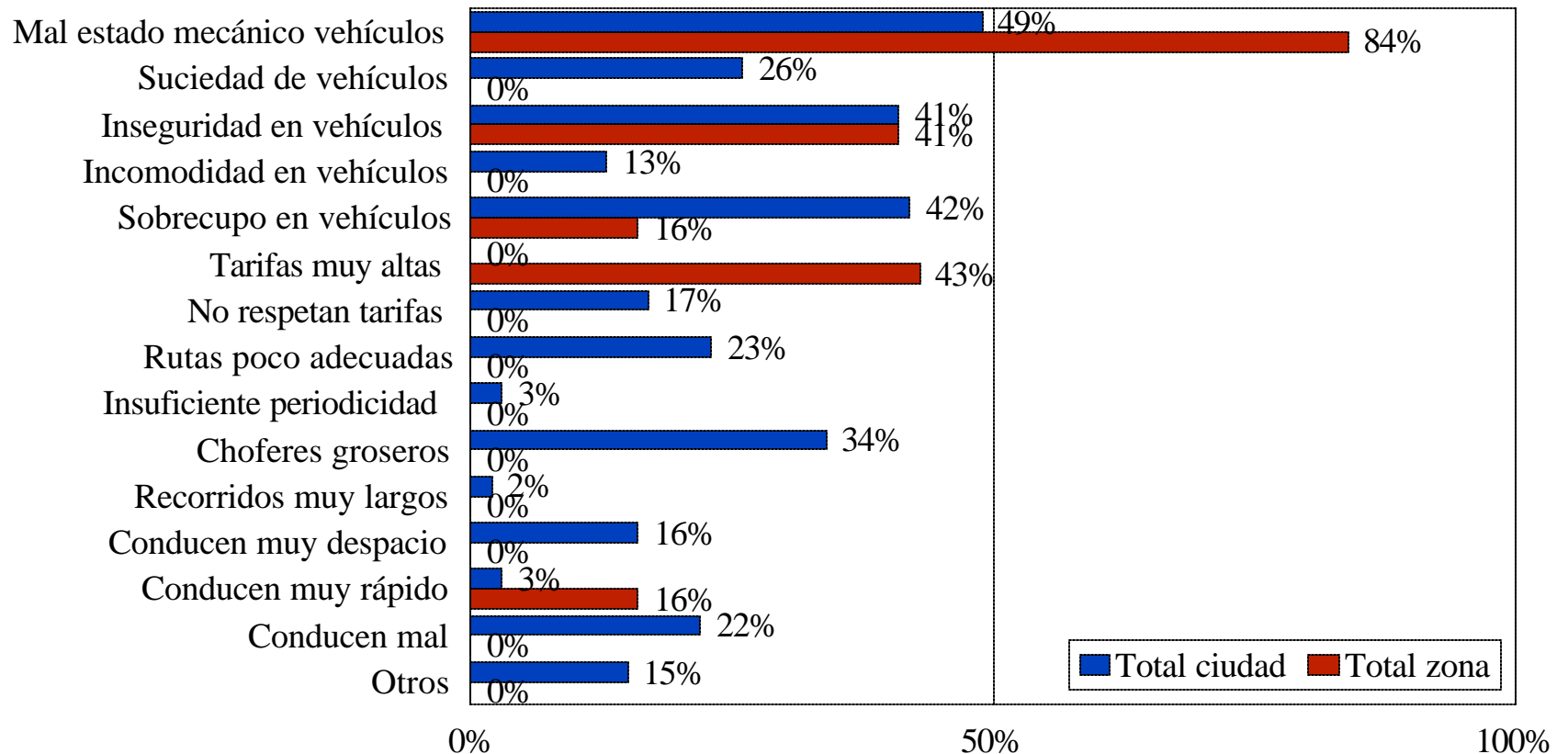
¿ Por qué razón califica así el medio de transporte que más usa ? (COLECTIVO)



Base: Usuarios de cada medio de transporte en la zona.

6.2. Medios de transporte utilizados Zona Centro

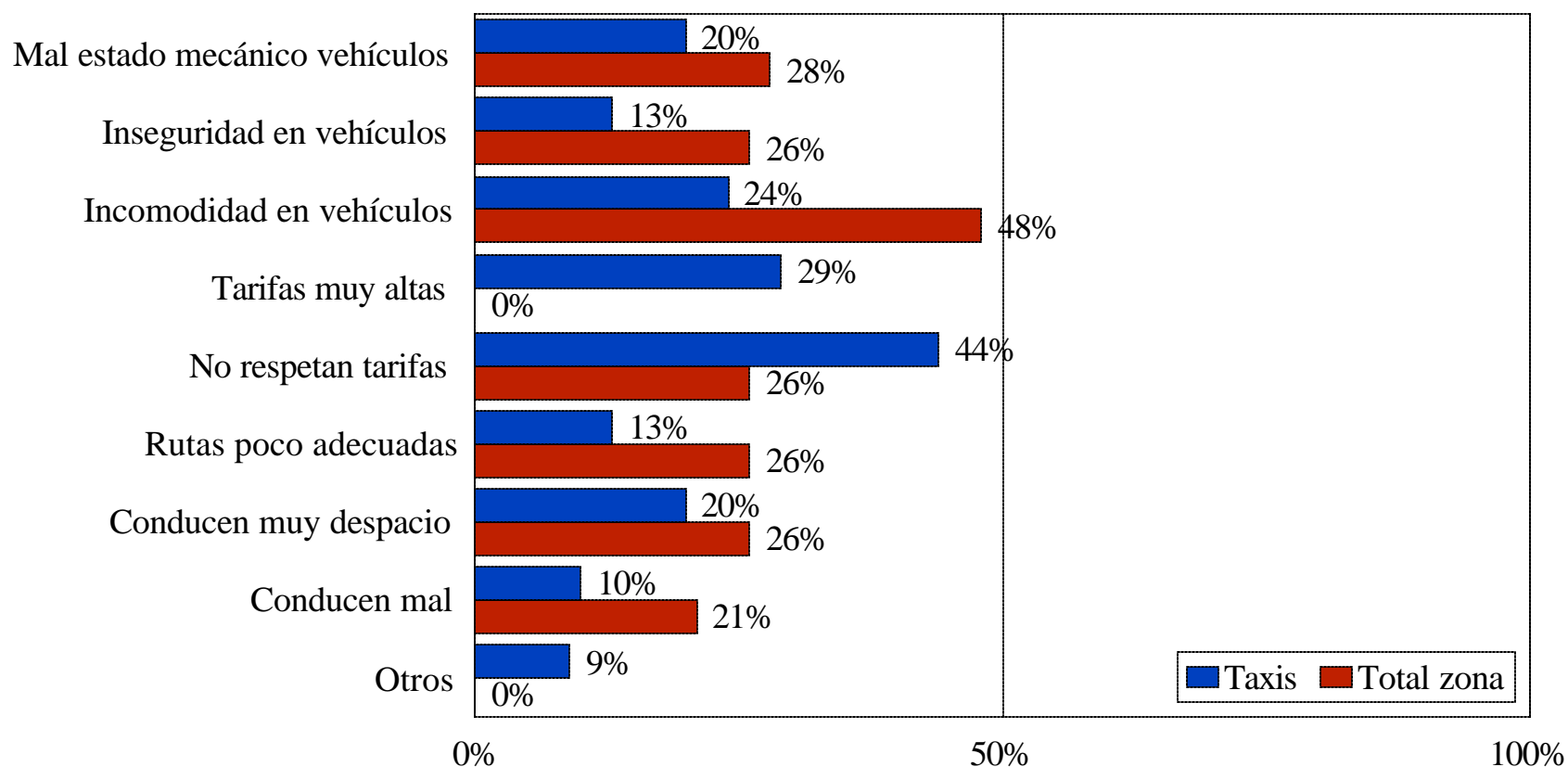
¿ Por qué razón califica así el medio de transporte que más usa ? (EJECUTIVO)



Base: Usuarios de cada medio de transporte en la zona.

6.2. Medios de transporte utilizados Zona Centro

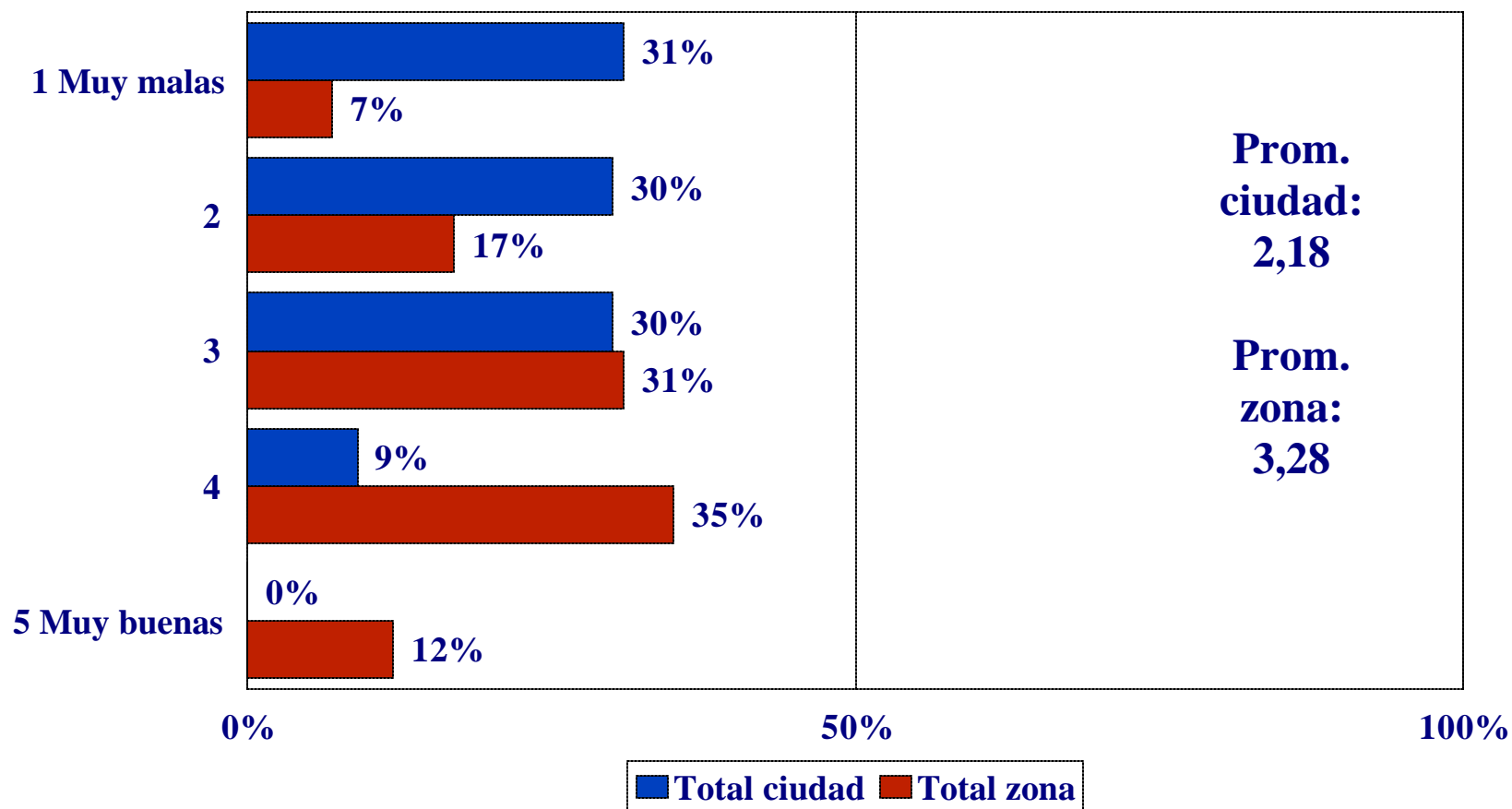
¿ Por qué razón califica así el medio de transporte que más usa ? (TAXI)



Base: Usuarios de cada medio de transporte en la zona.

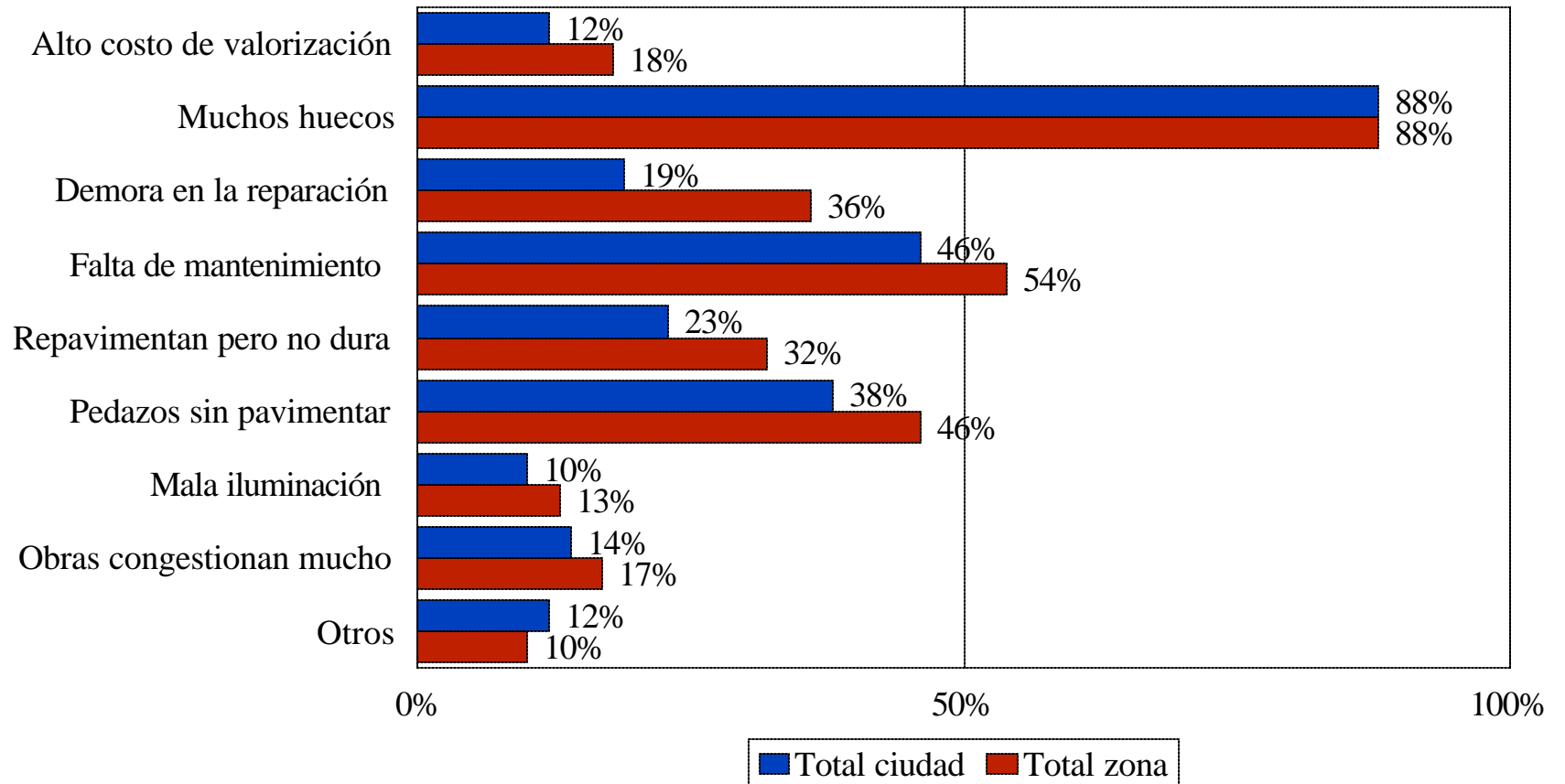
6.3. Vías Zona Centro

¿ Cómo califica el estado de las vías en Bogotá en general ?



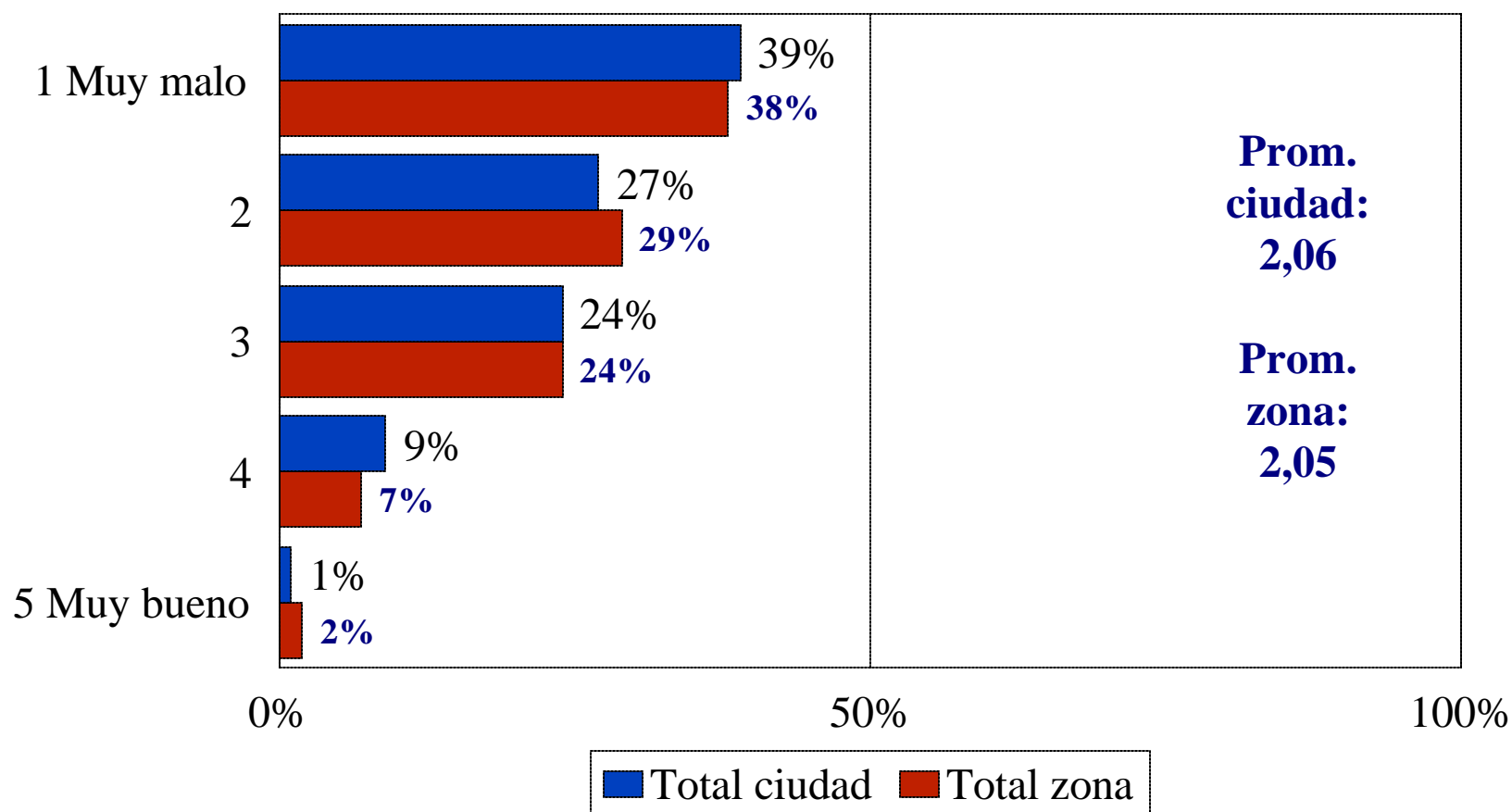
6.3. Vías Zona Centro

¿ Por qué razón califica así el estado de las vías?
(Quienes califican con 3 o menos)



6.4. Tráfico Zona Centro

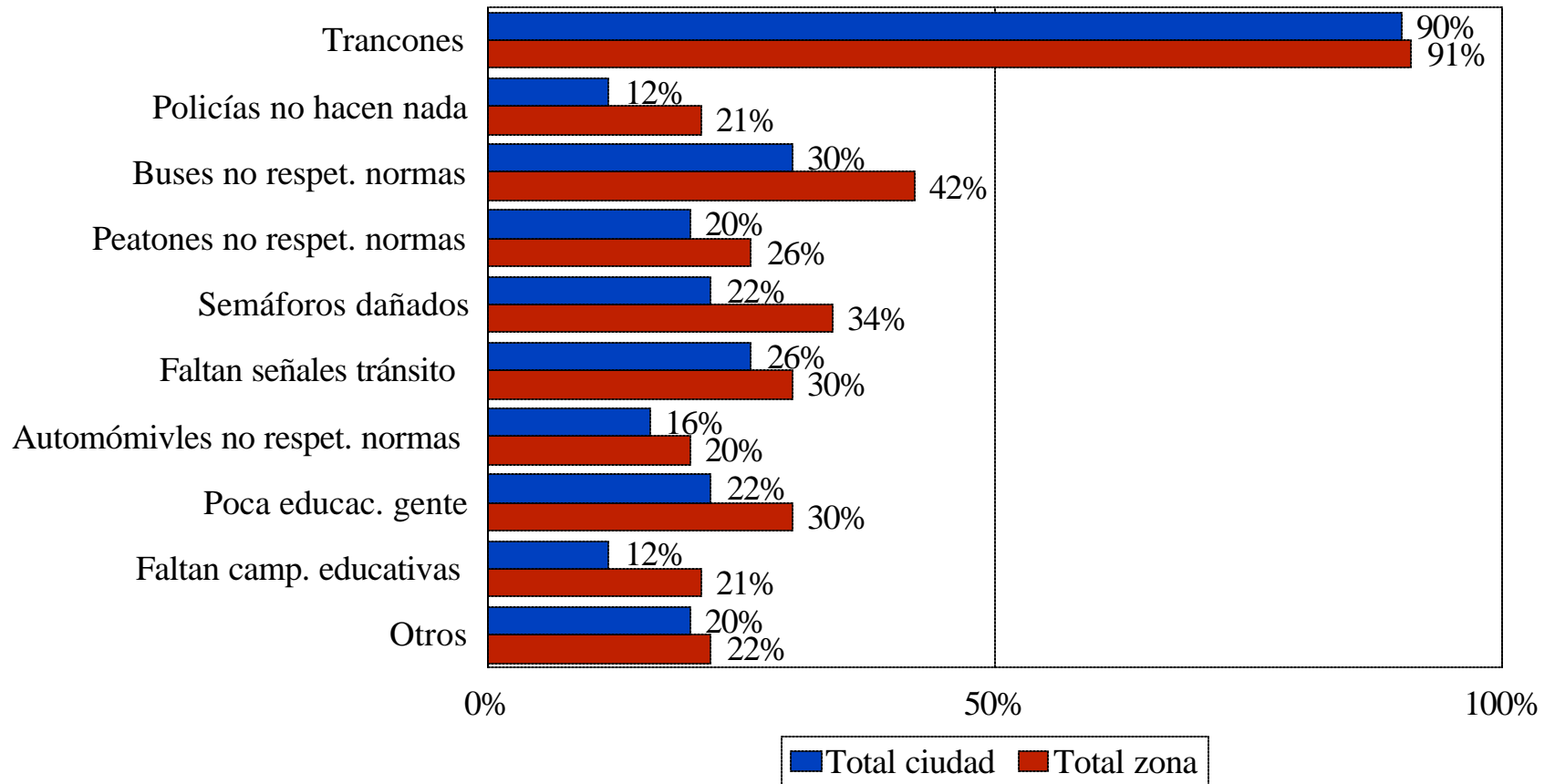
¿ Cómo califica el tráfico en Bogotá en general ?



6.4. Tráfico

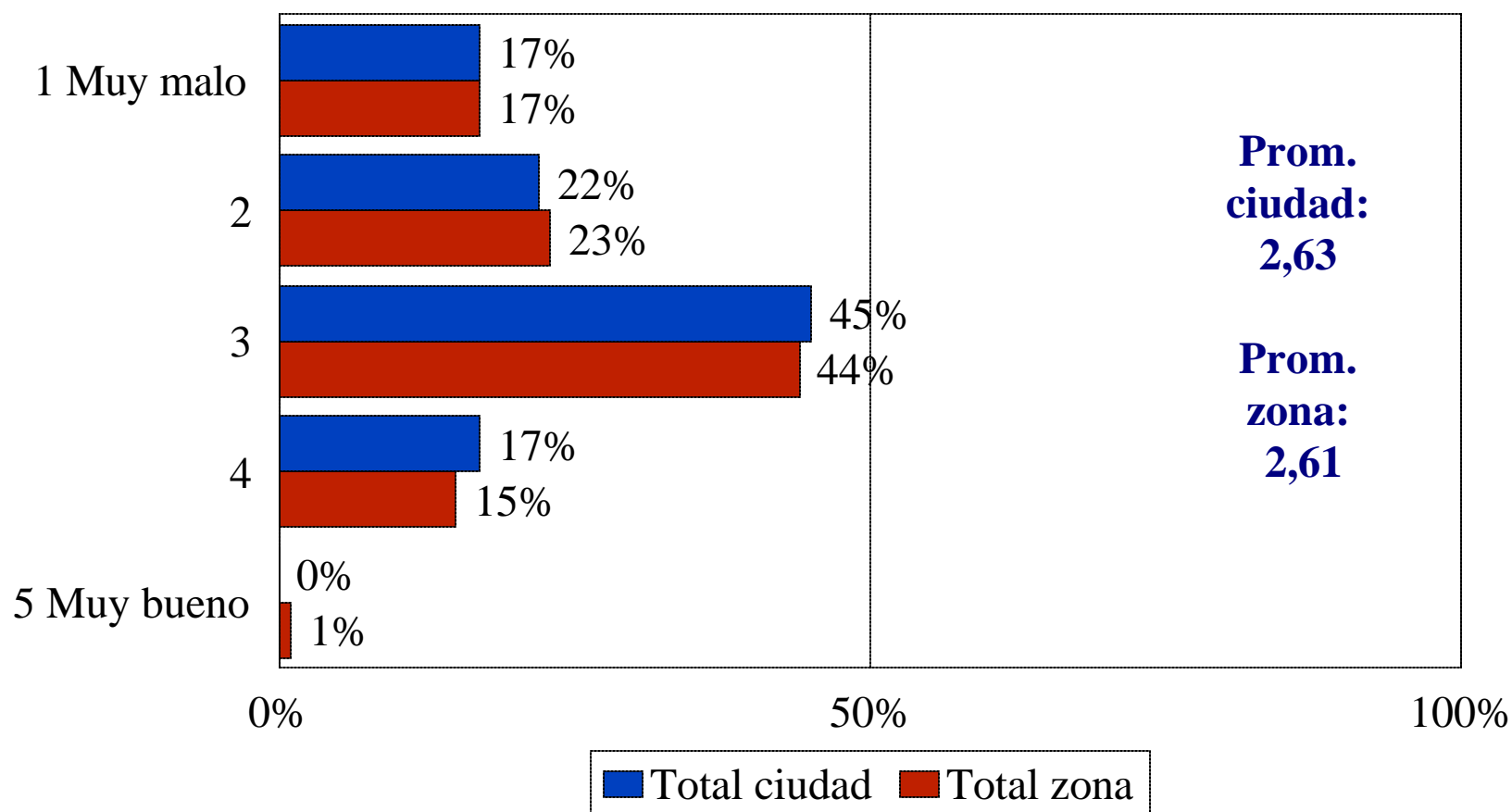
Zona Centro

¿ Por qué razón califica así el tráfico?
(Quienes califican con 3 o menos)



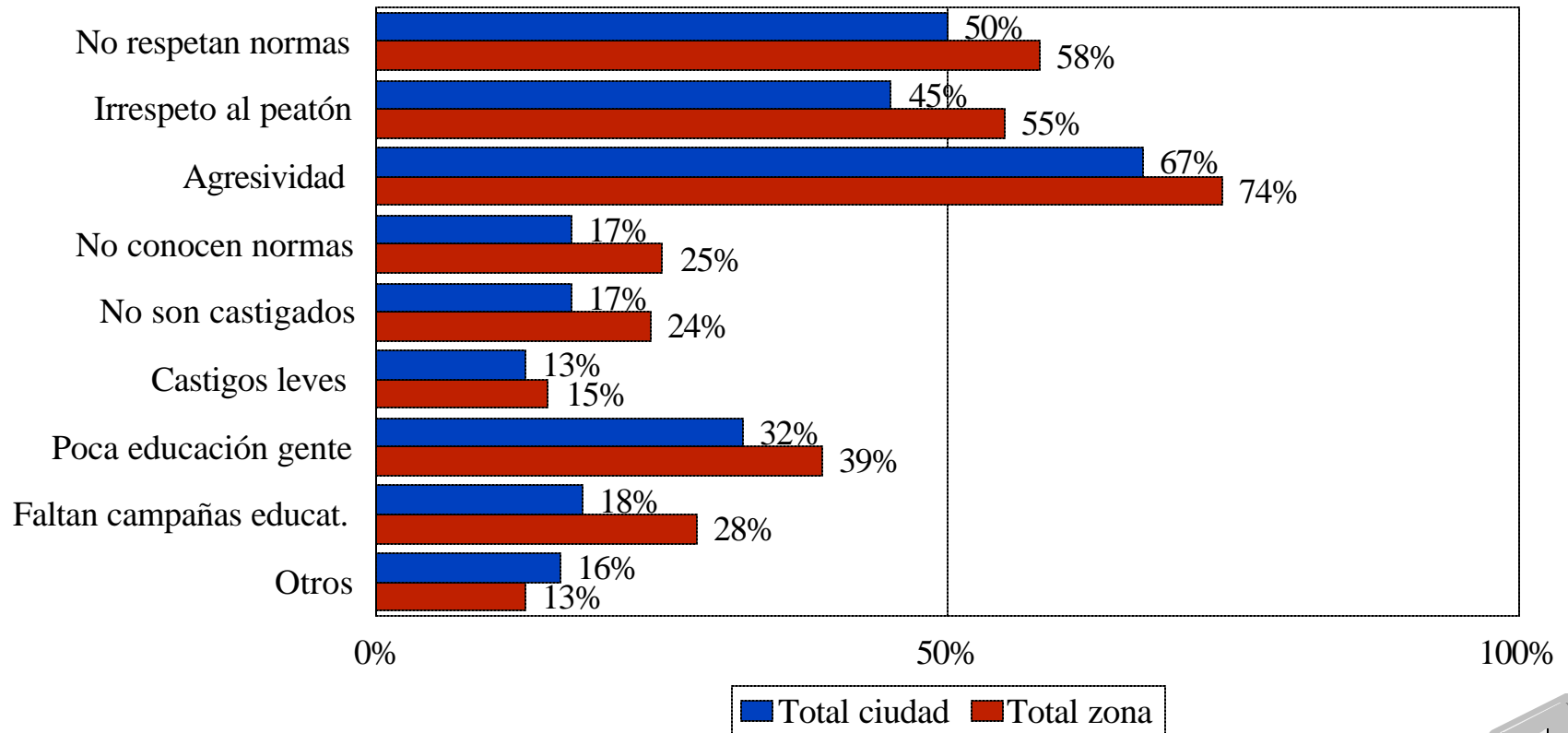
6.5. Conductores Zona Centro

¿ Cómo califica el comportamiento de los conductores en Bogotá en general ?



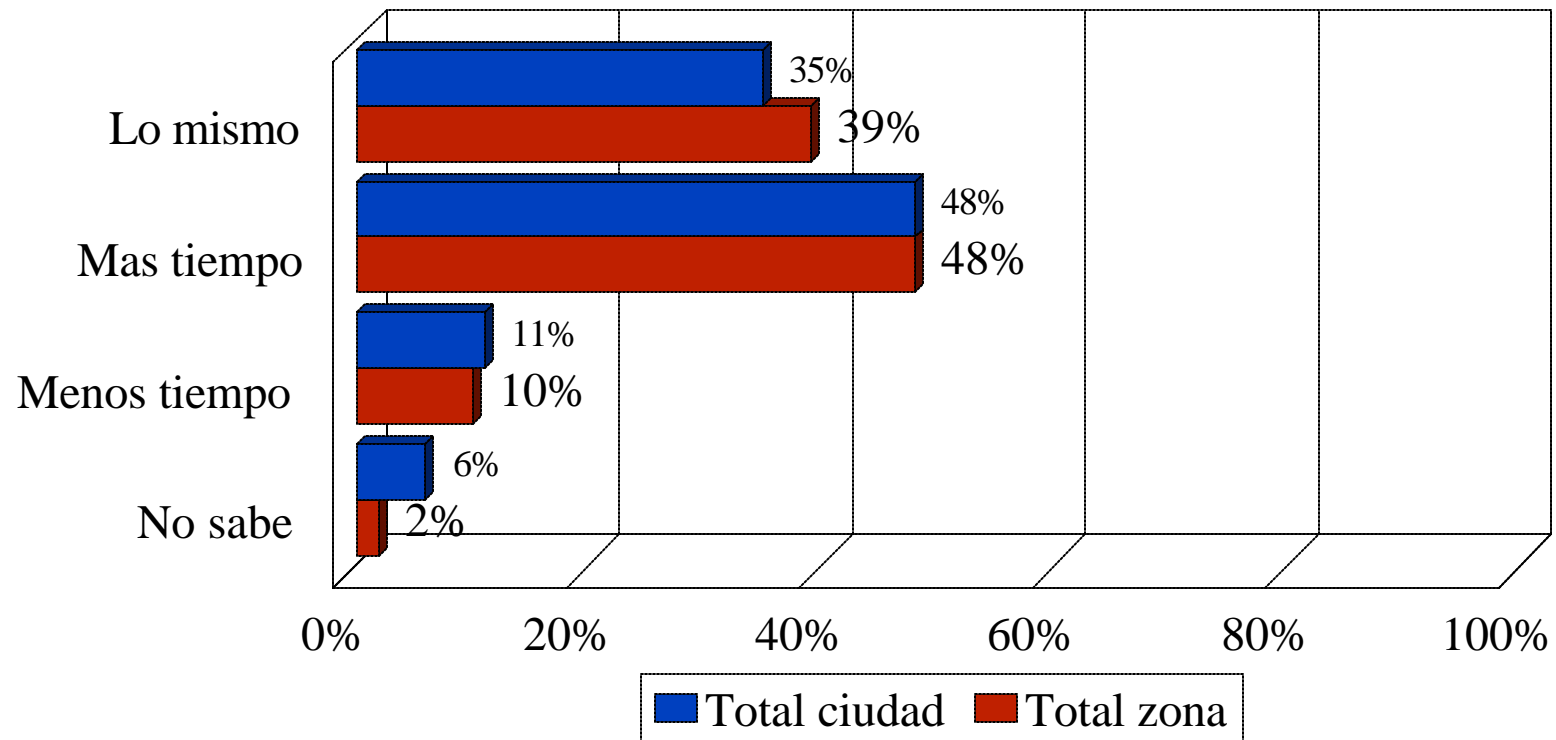
6.5. Conductores Zona Centro

¿ Por qué razón califica así el comportamiento de los conductores ?
(Quienes califican con 3 o menos)



6.1. Tiempo de duración de los trayectos Zona Chapinero

¿ En general, el trayecto a su trabajo o estudio, en lo que va corrido de este año, ha comenzado a demorarse... ?

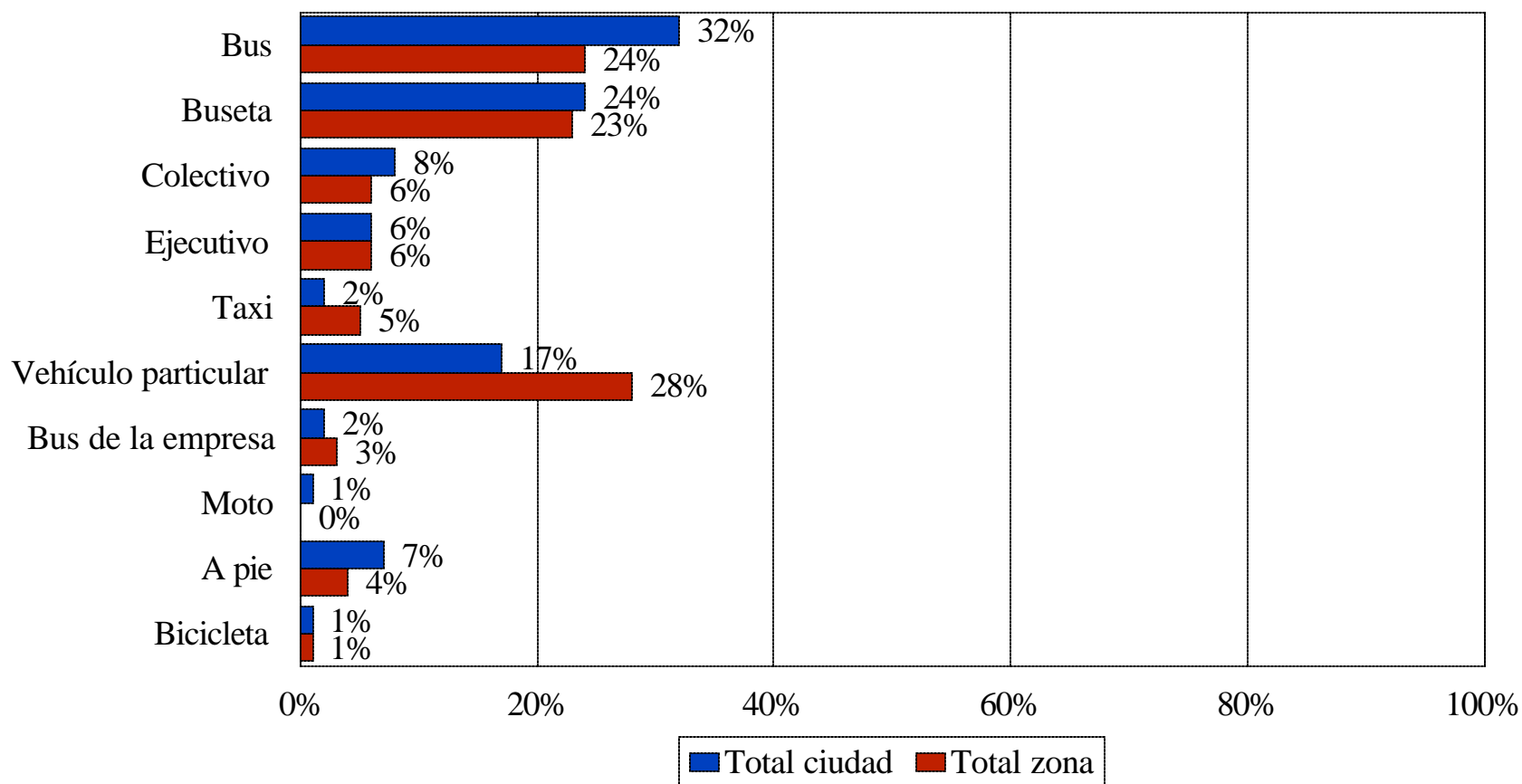


Base: 91 entrevistas en la zona.

Quienes estudian o trabajan fuera de casa.

6.2. Medios de transporte utilizados Zona Chapinero

¿Qué medio de transporte usa para desplazarse a su trabajo?

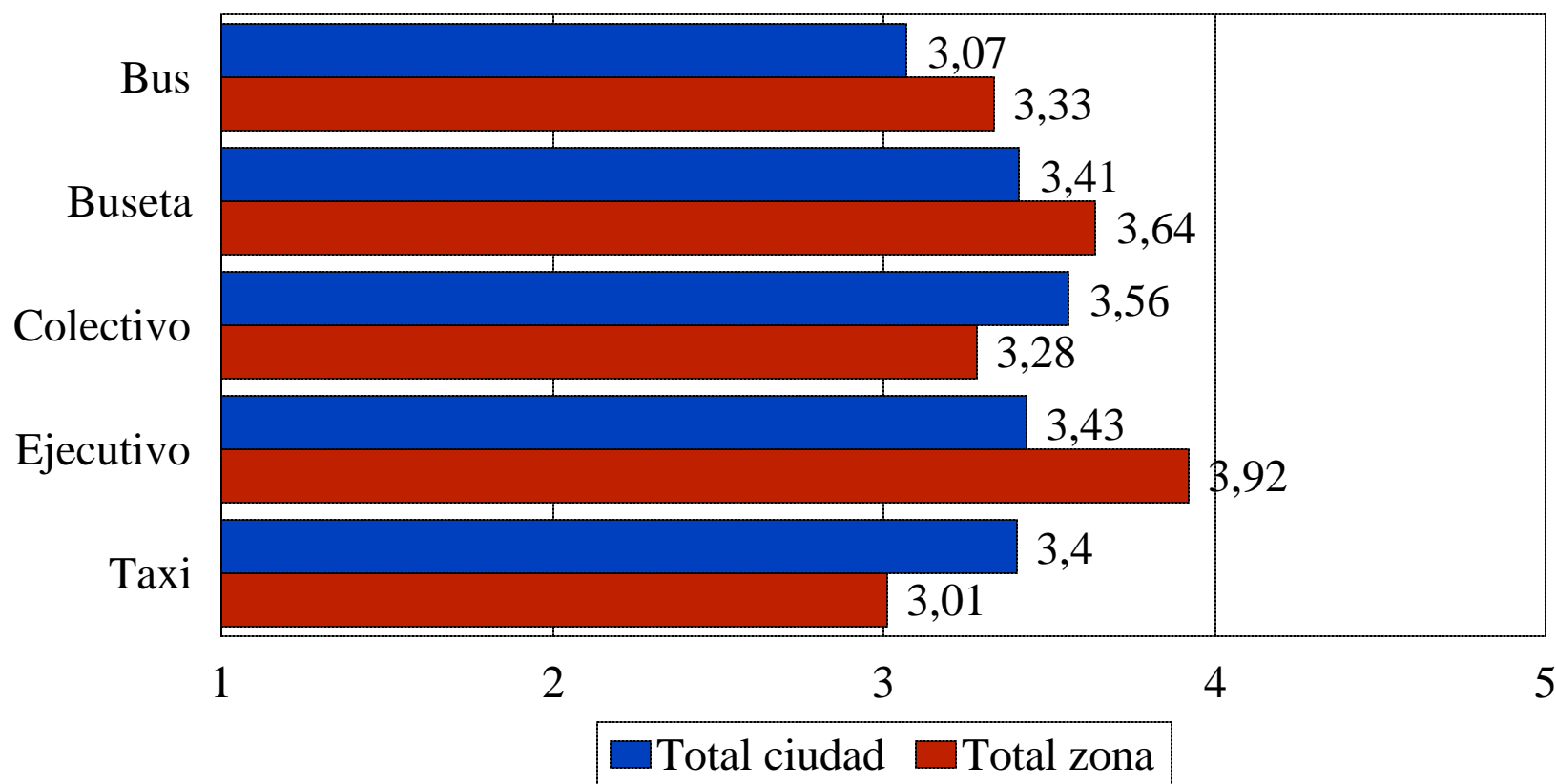


Base: 91 entrevistas en la zona.

Quienes estudian o trabajan fuera de casa.

6.2. Medios de transporte utilizados Zona Chapinero

¿ Cómo califica el medio de transporte que usa ?
Promedio (de 1-muy malo a 5-muy bueno)

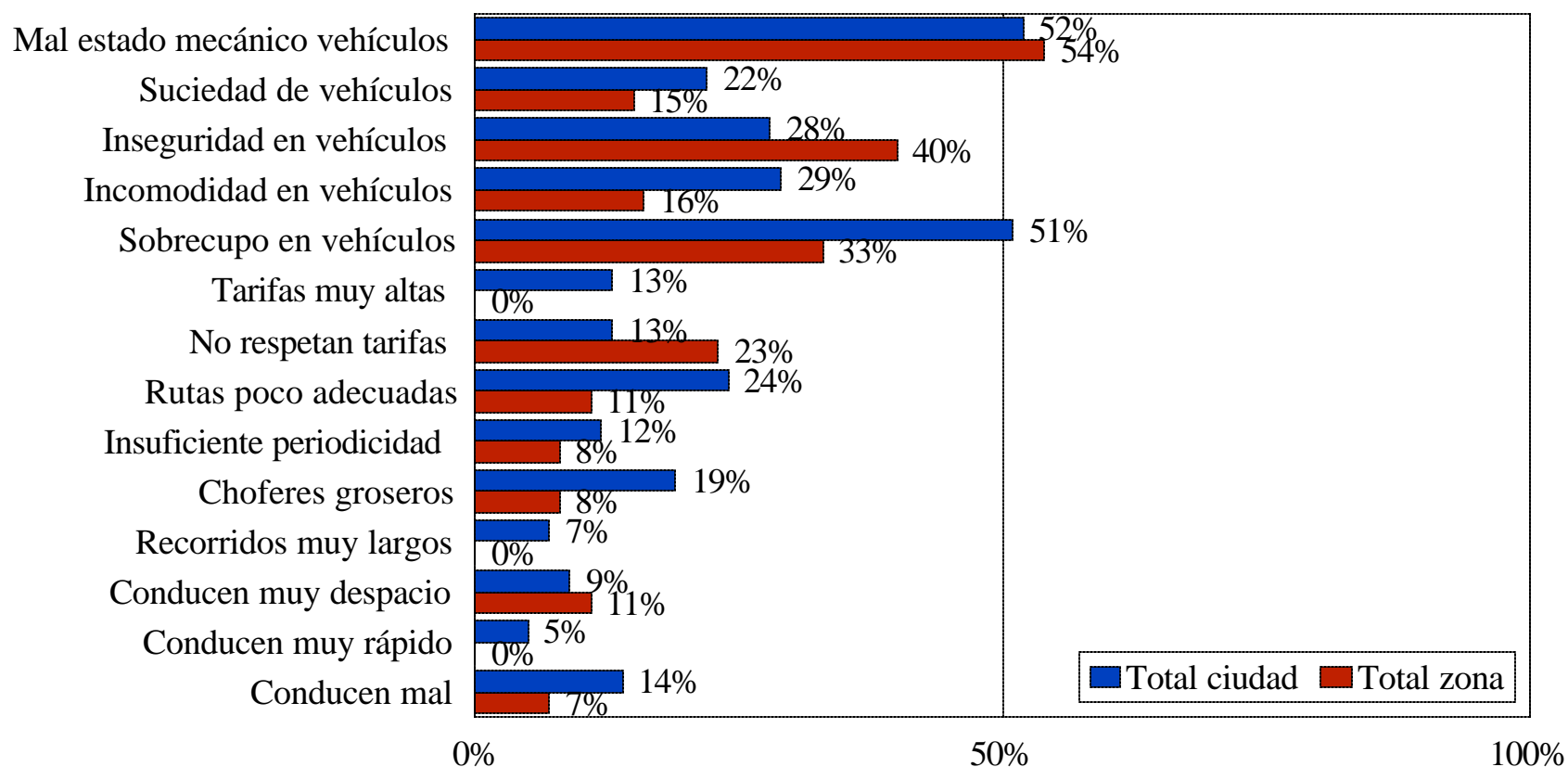


Base: 91 entrevistas en la zona.

Quienes estudian o trabajan fuera de casa.

6.2. Medios de transporte utilizados Zona Chapinero

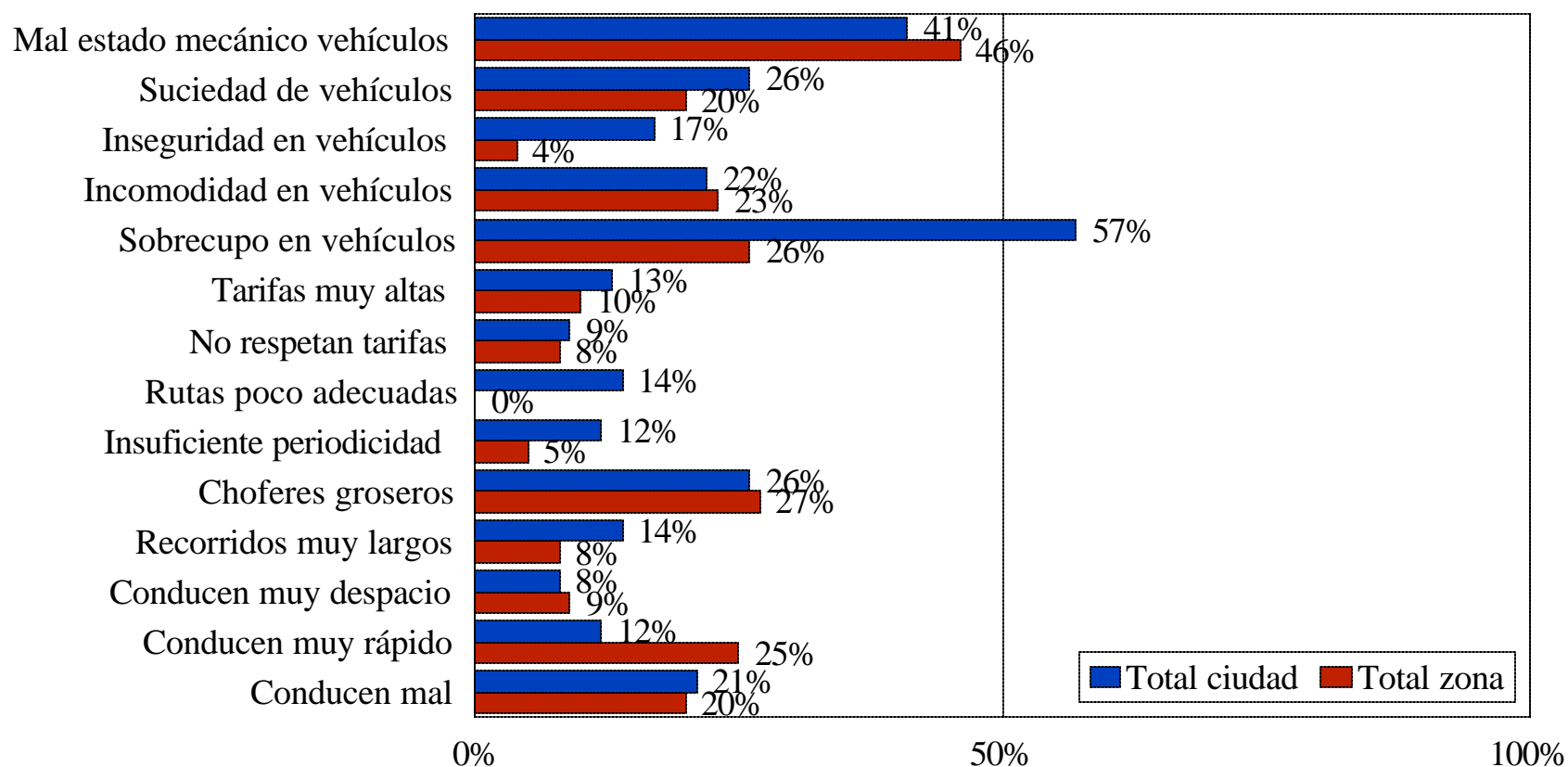
¿ Por qué razón califica así el medio de transporte que más usa ? (BUS)



Base: Usuarios de cada medio de transporte en la zona.

6.2. Medios de transporte utilizados Zona Chapinero

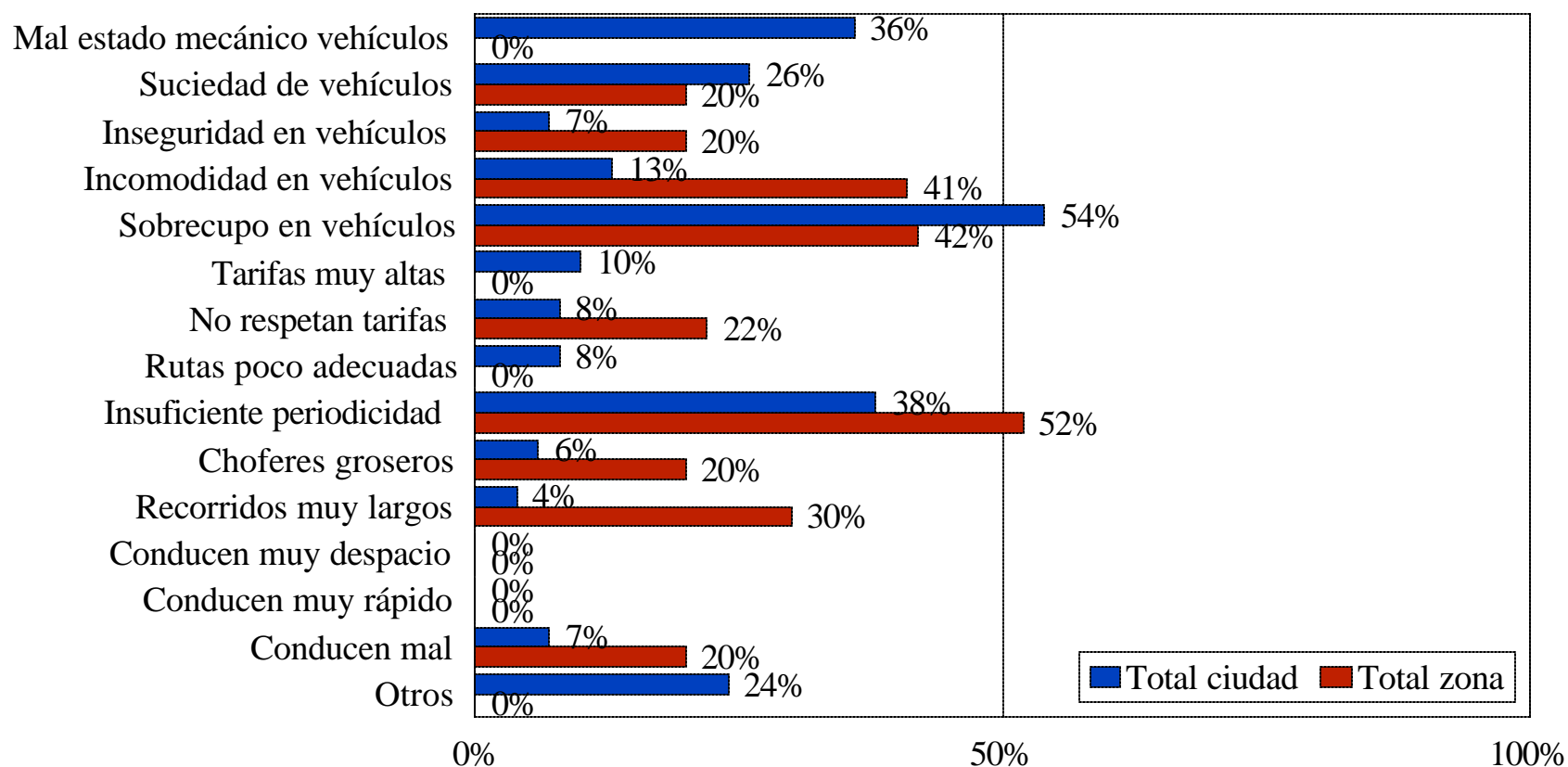
¿ Por qué razón califica así el medio de transporte que más usa ? (BUSETA)



Base: Usuarios de cada medio de transporte en la zona.

6.2. Medios de transporte utilizados Zona Chapinero

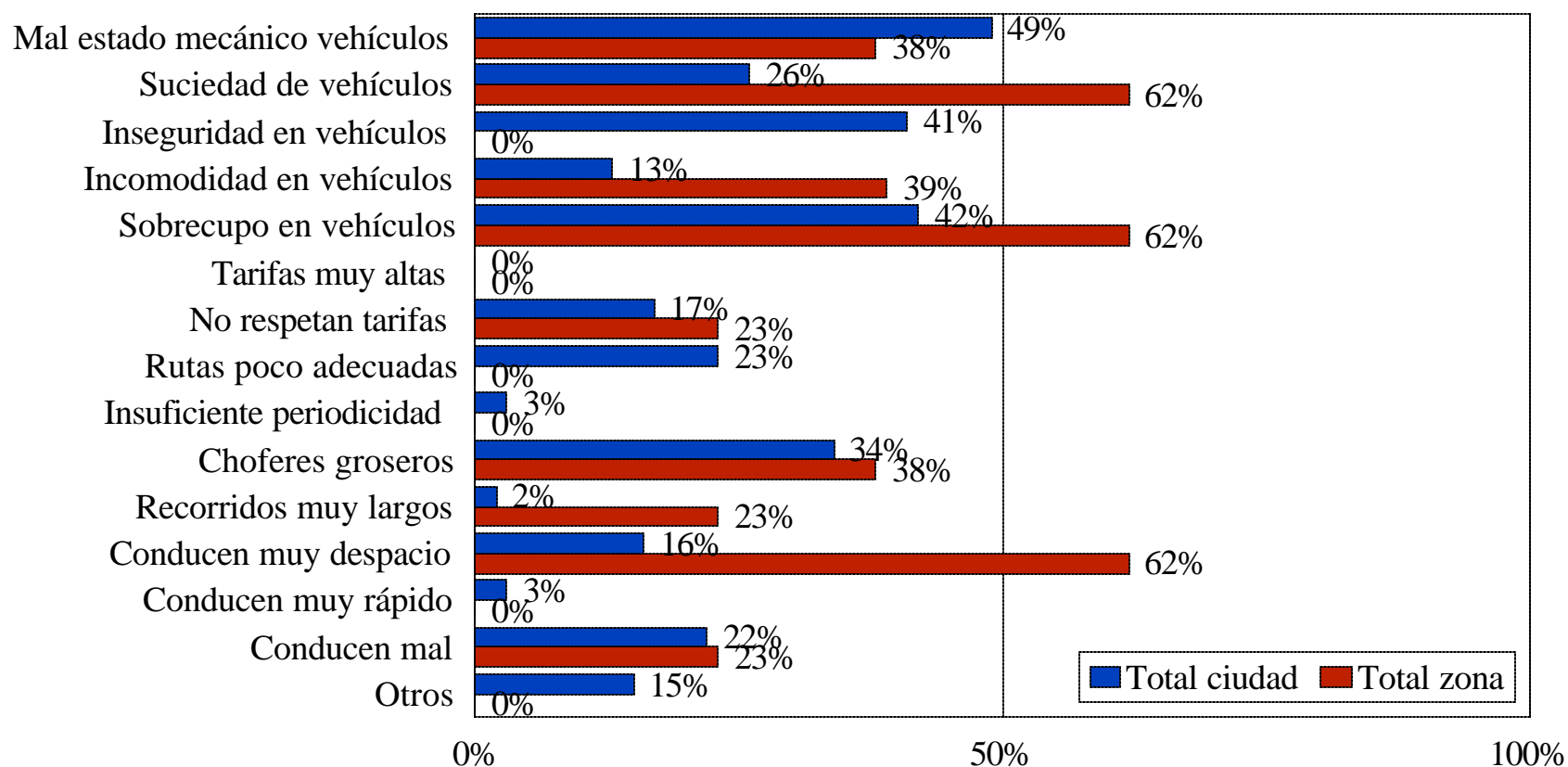
¿ Por qué razón califica así el medio de transporte que más usa ? (COLECTIVO)



Base: Usuarios de cada medio de transporte en la zona.

6.2. Medios de transporte utilizados Zona Chapinero

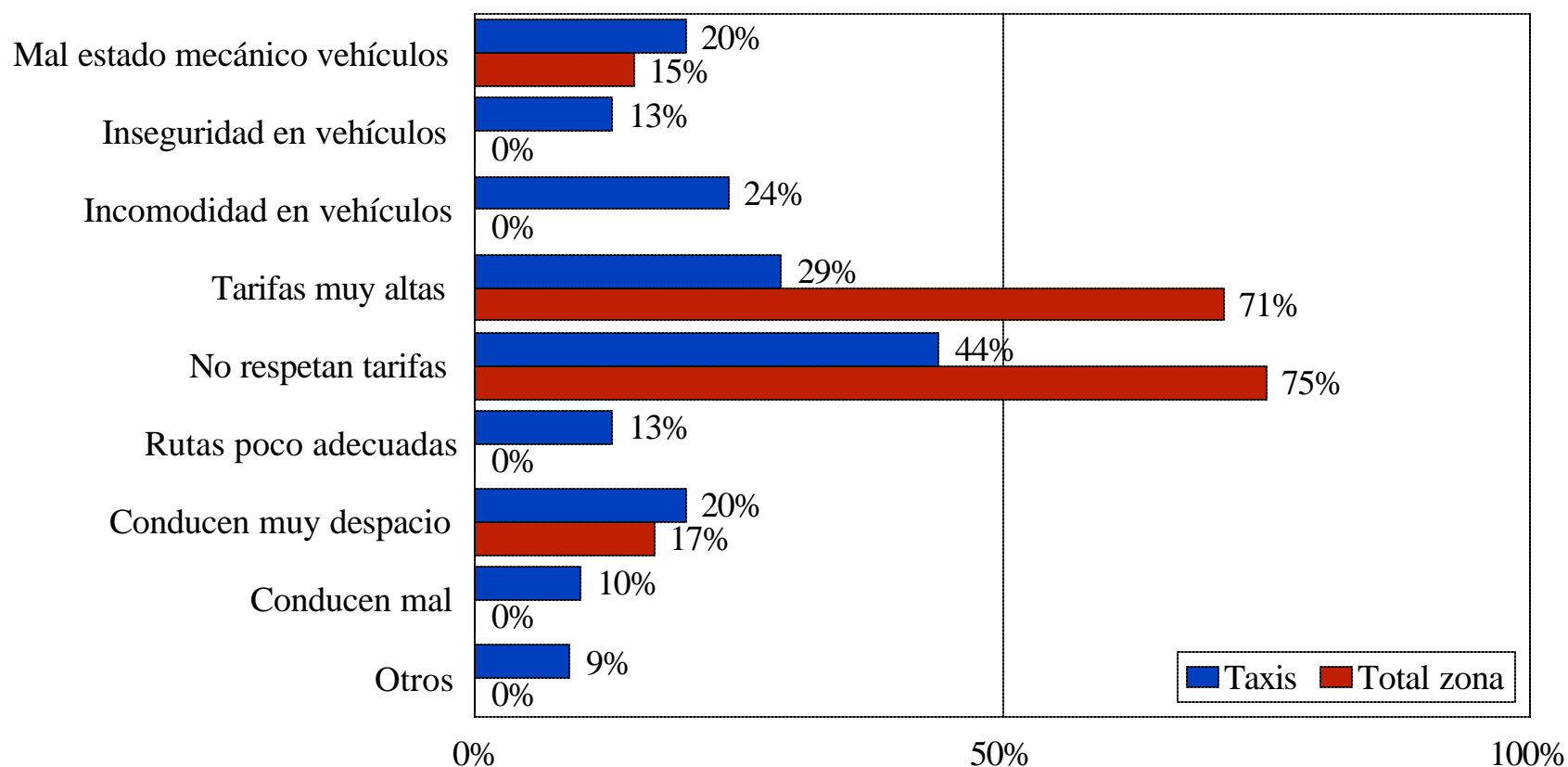
¿ Por qué razón califica así el medio de transporte que más usa ? (EJECUTIVO)



Base: Usuarios de cada medio de transporte en la zona.

6.2. Medios de transporte utilizados Zona Chapinero

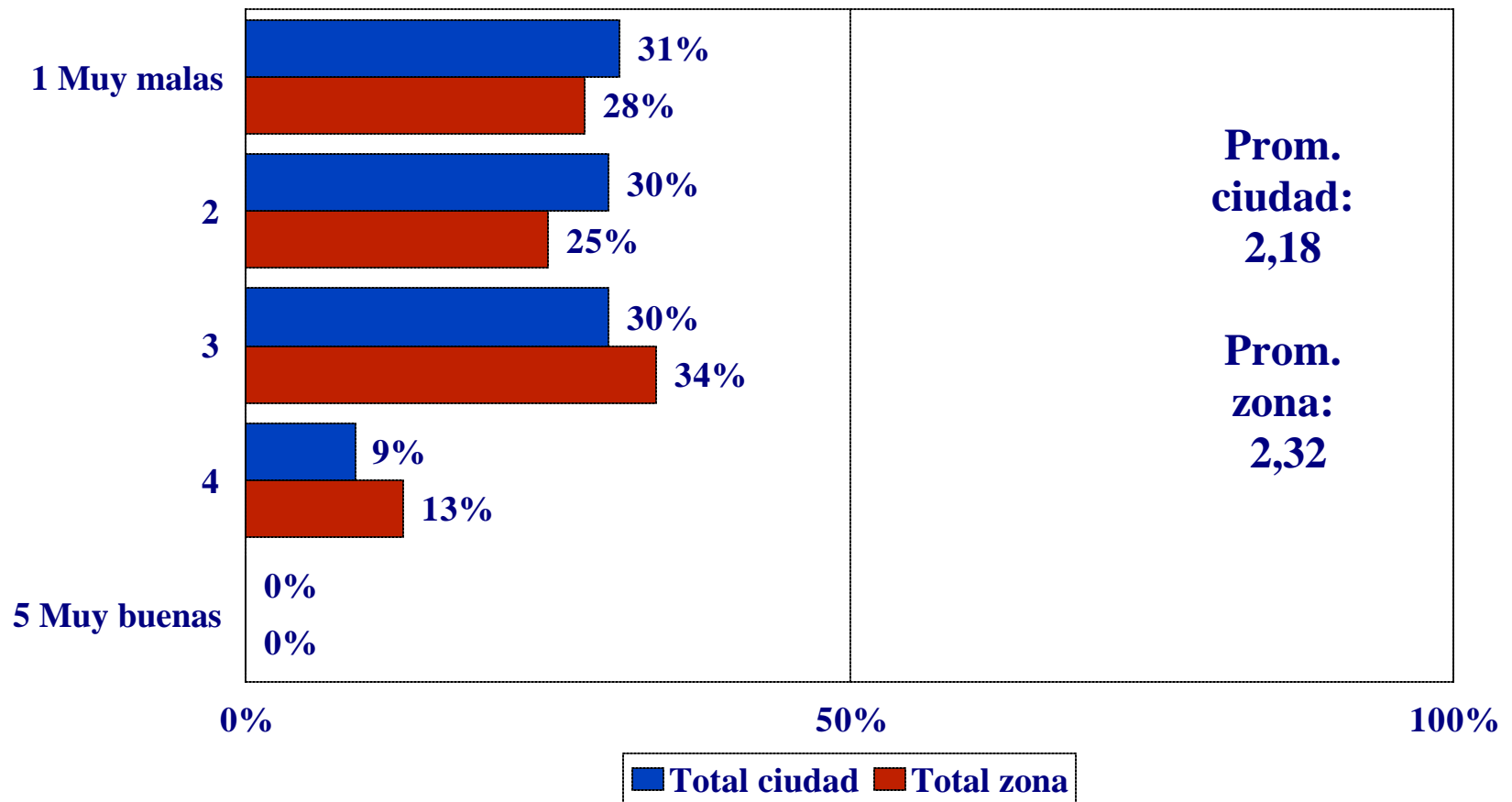
¿ Por qué razón califica así el medio de transporte que más usa ? (TAXI)



Base: Usuarios de cada medio de transporte en la zona.

6.3. Vías Zona Chapinero

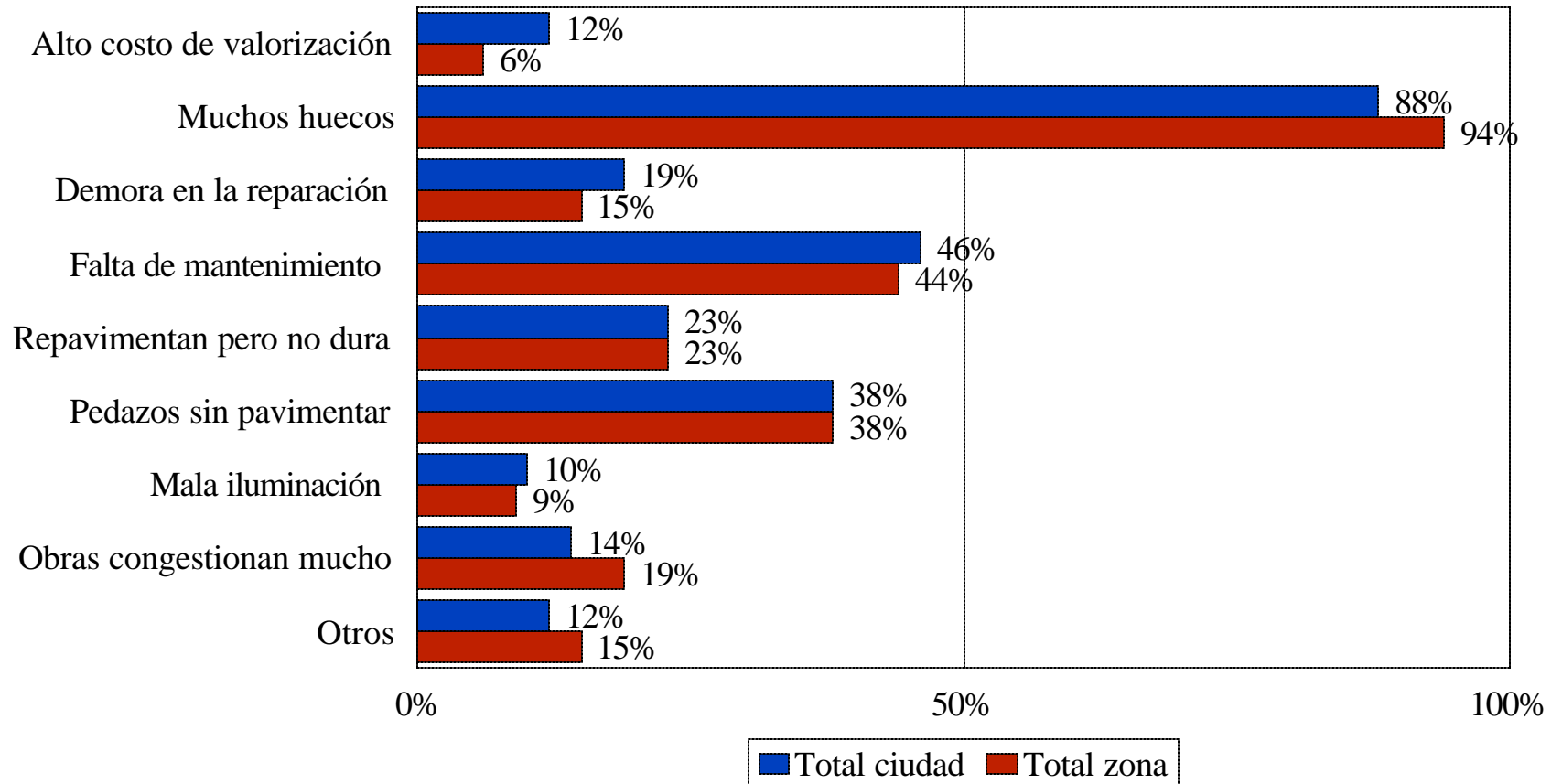
¿ Cómo califica el estado de las vías en Bogotá en general ?



6.3. Vías

Zona Chapinero

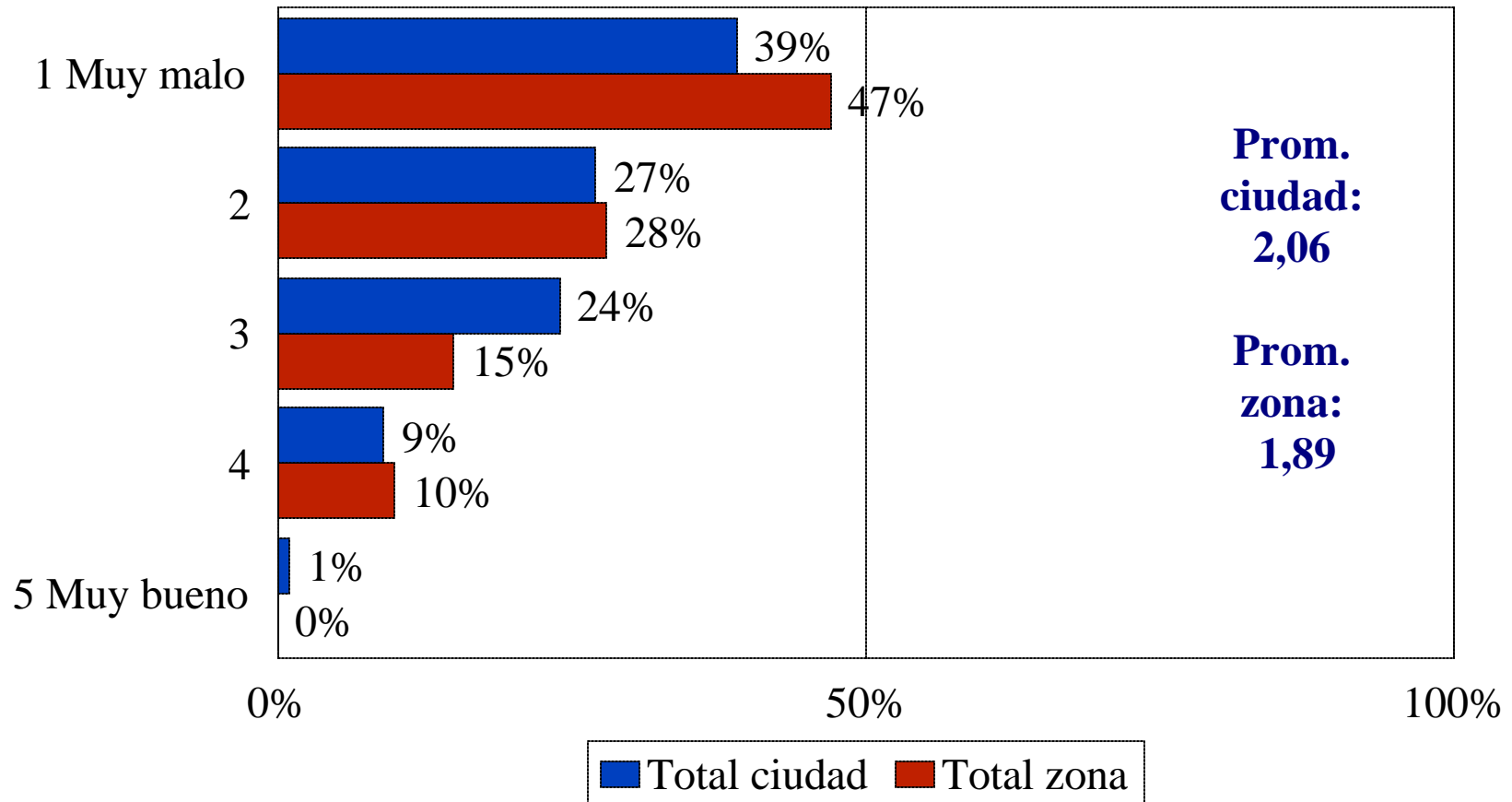
¿ Por qué razón califica así el estado de las vías?
(Quienes califican con 3 o menos)



6.4. Tráfico

Zona Chapinero

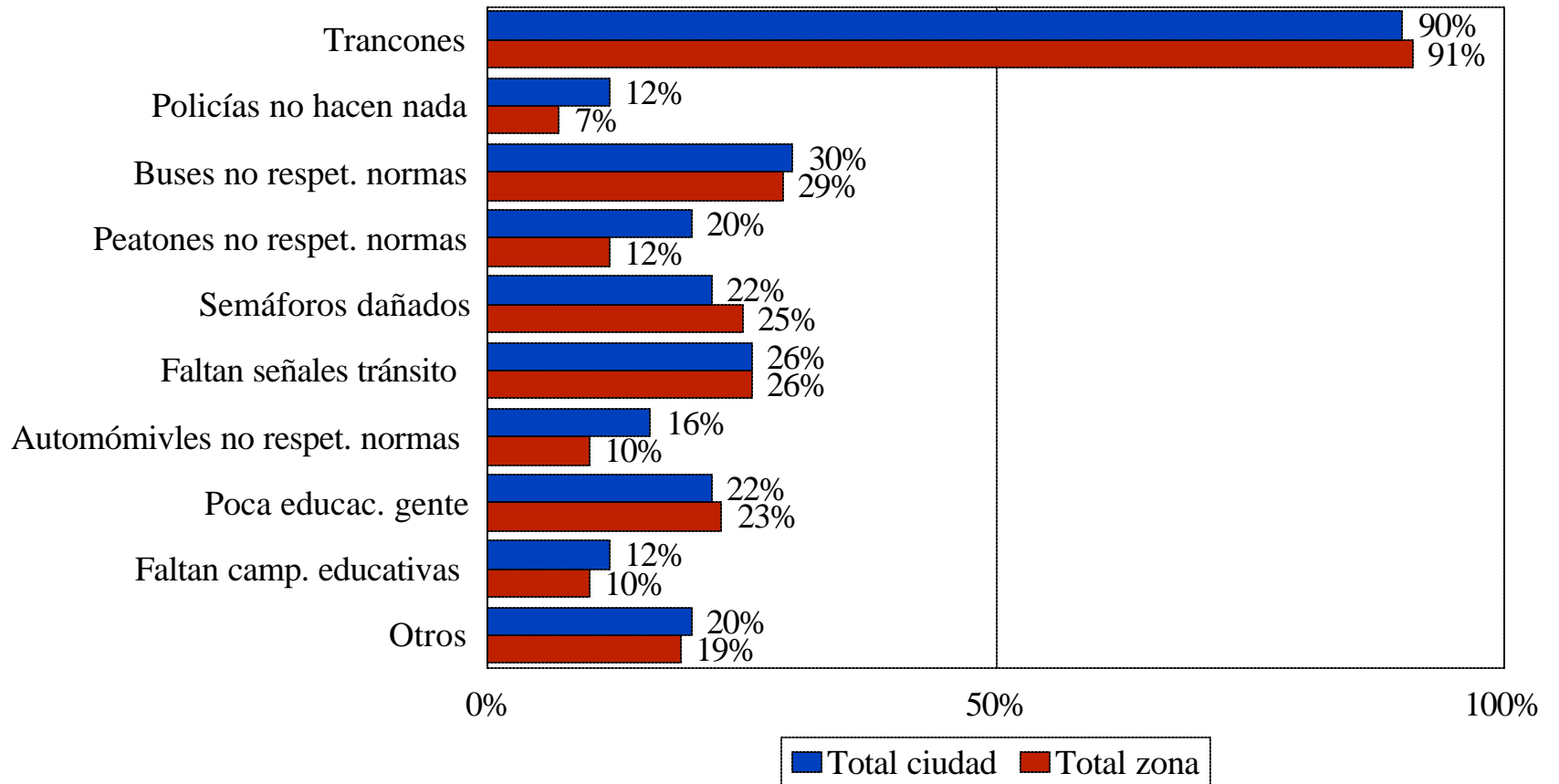
¿ Cómo califica el tráfico en Bogotá en general ?



6.4. Tráfico

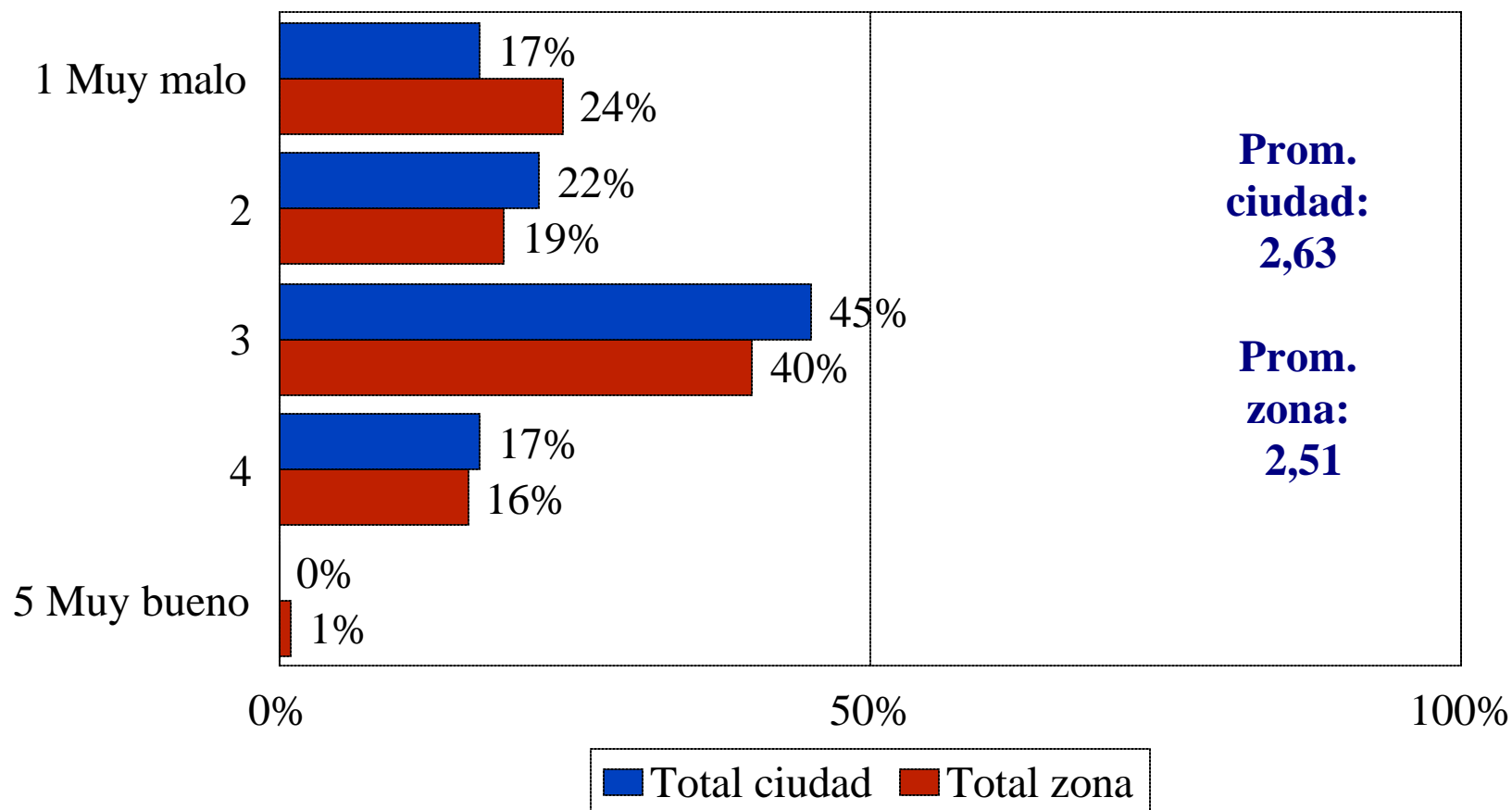
Zona Chapinero

¿ Por qué razón califica así el tráfico?
(Quienes califican con 3 o menos)



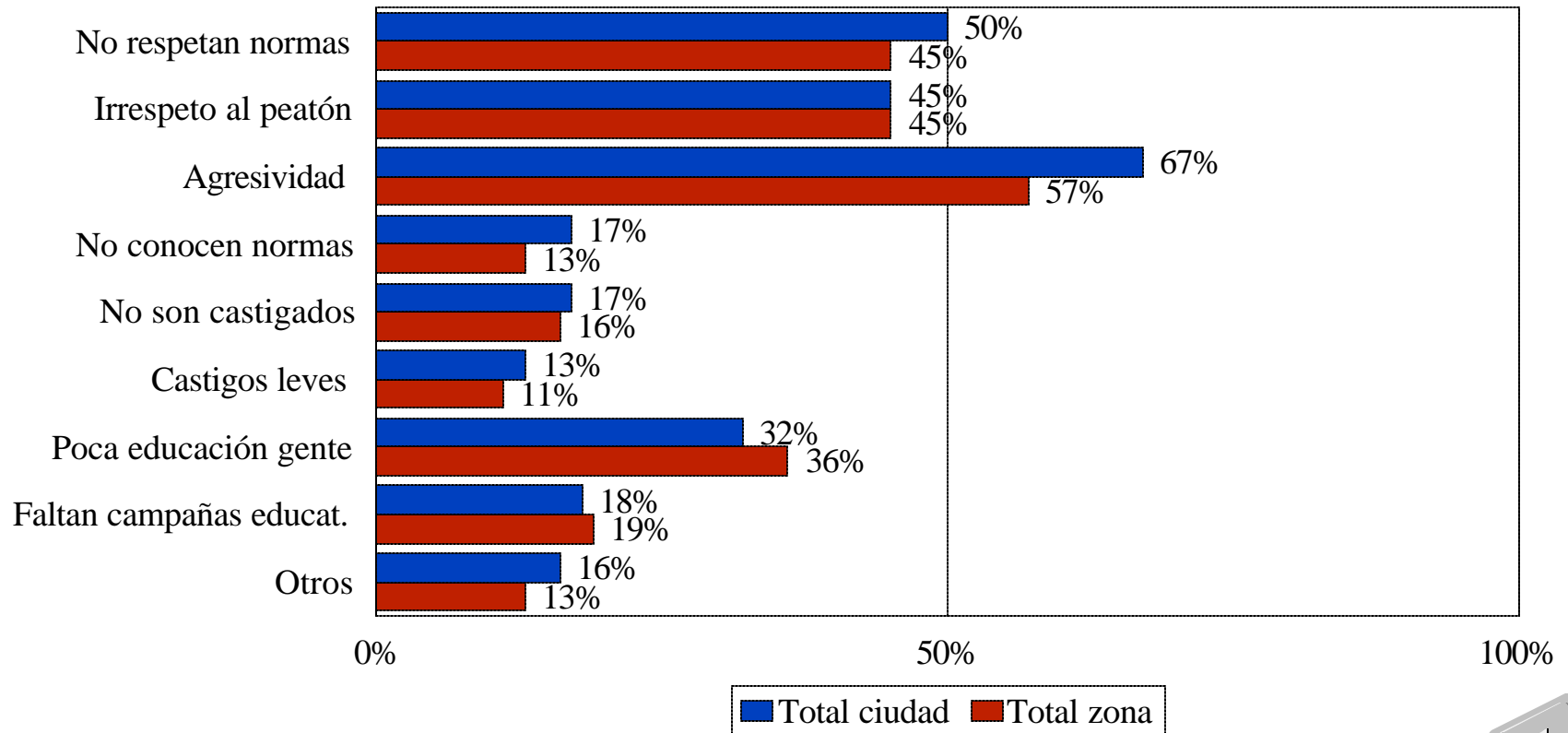
6.5. Conductores Zona Chapinero

¿ Cómo califica el comportamiento de los conductores en Bogotá en general ?



6.5. Conductores Zona Chapinero

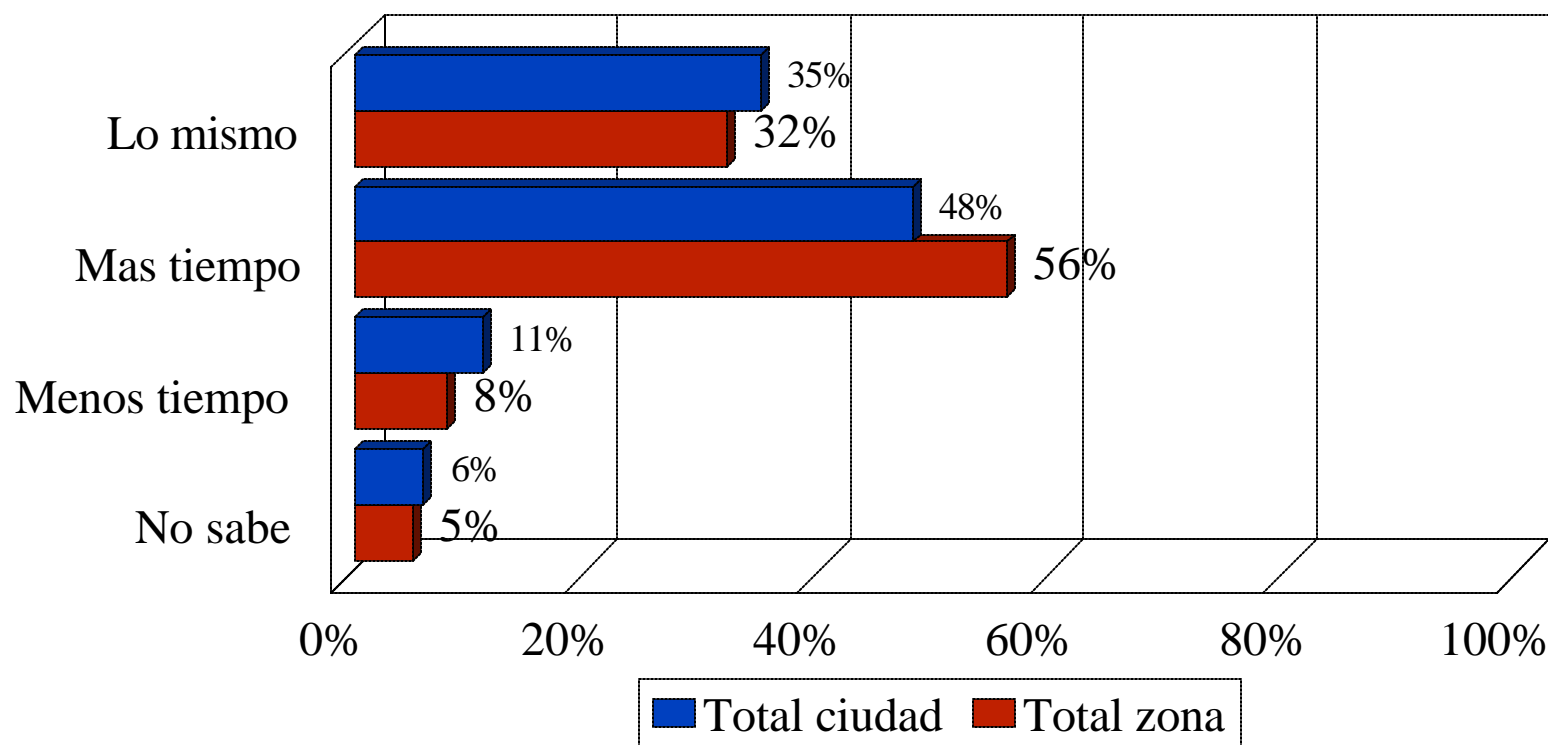
¿ Por qué razón califica así el comportamiento de los conductores ?
(Quienes califican con 3 o menos)



6.1. Tiempo de duración de los trayectos

Zona Norte

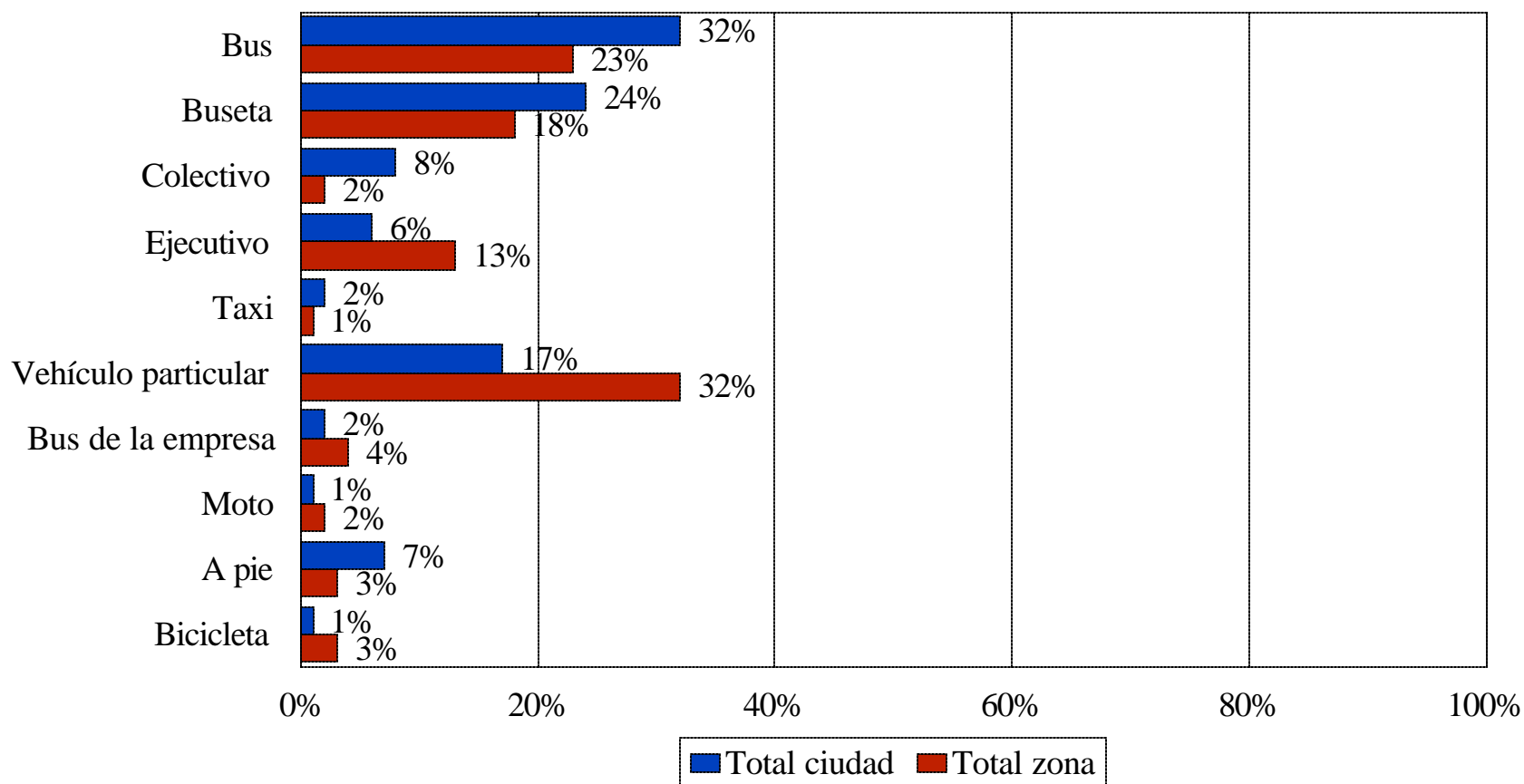
¿ En general, el trayecto a su trabajo o estudio, en lo que va corrido de este año, ha comenzado a demorarse... ?



Base: 129 entrevistas en la zona.
Quienes estudian o trabajan fuera de casa.

6.2. Medios de transporte utilizados Zona Norte

¿Qué medio de transporte usa para desplazarse a su trabajo?

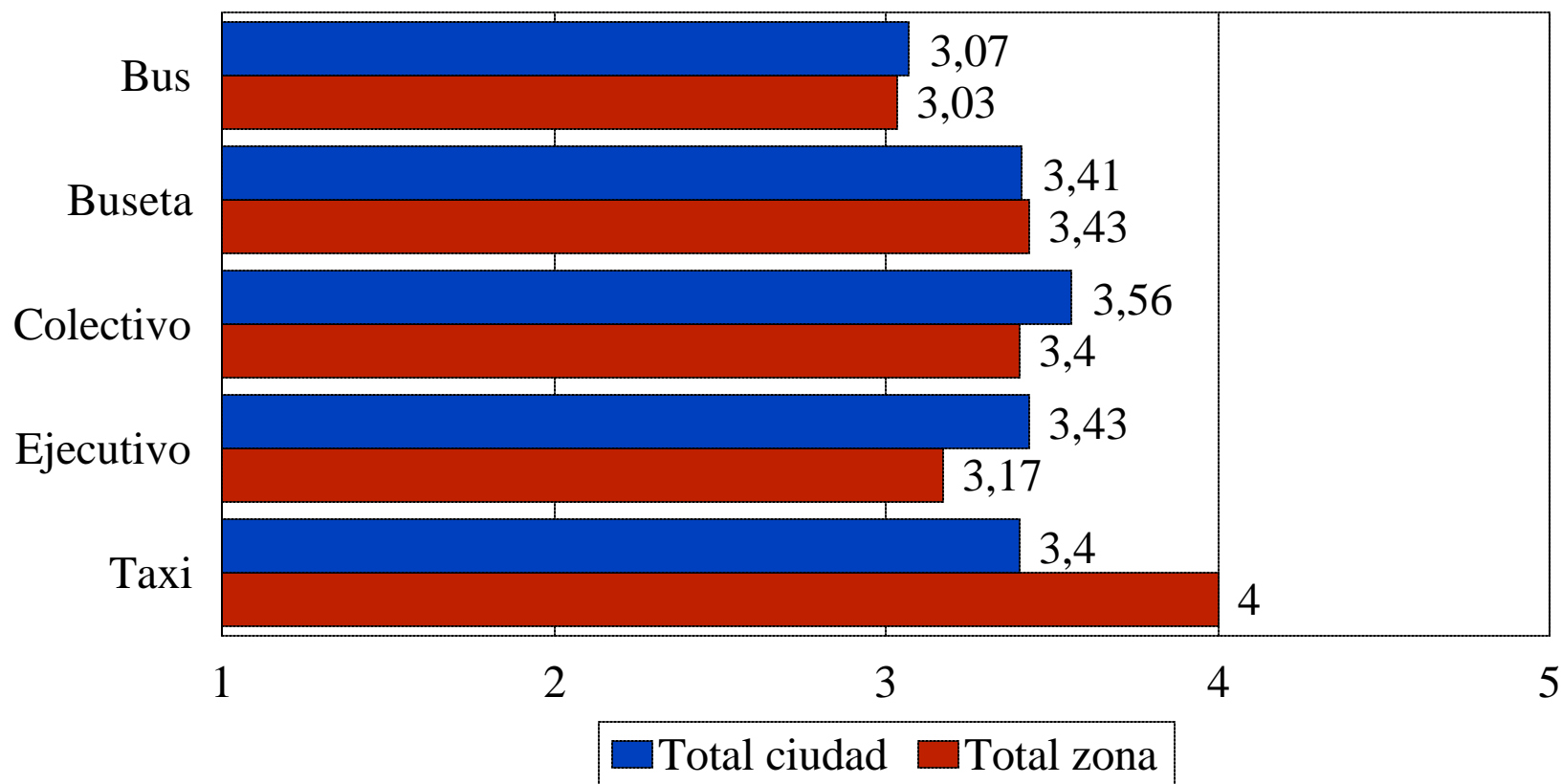


Base: 129 entrevistas en la zona.

Quienes estudian o trabajan fuera de casa.

6.2. Medios de transporte utilizados Zona Norte

¿ Cómo califica el medio de transporte que usa ?
Promedio (de 1-muy malo a 5-muy bueno)

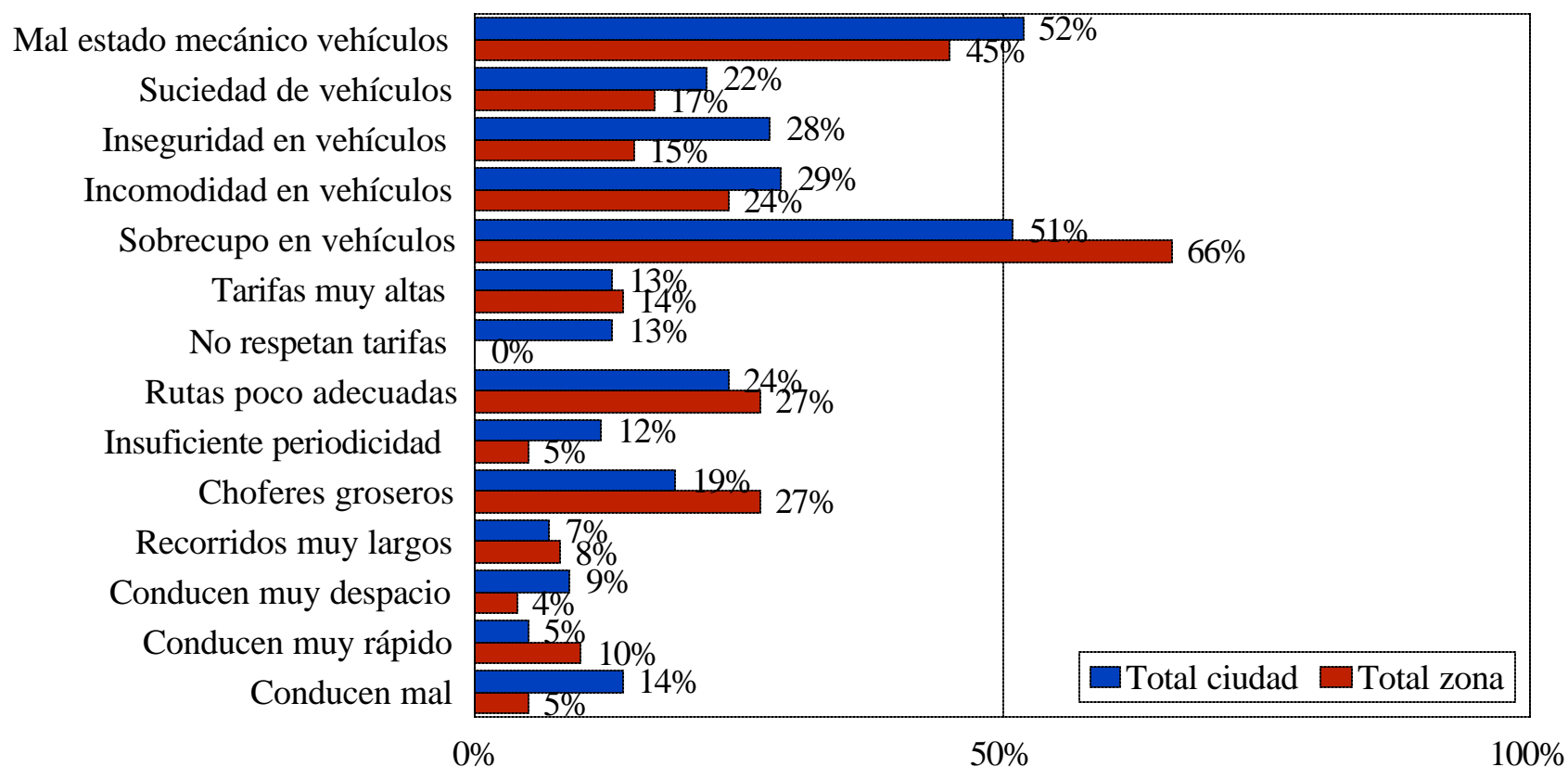


Base: 129 entrevistas en la zona.

Quienes estudian o trabajan fuera de casa.

6.2. Medios de transporte utilizados Zona Norte

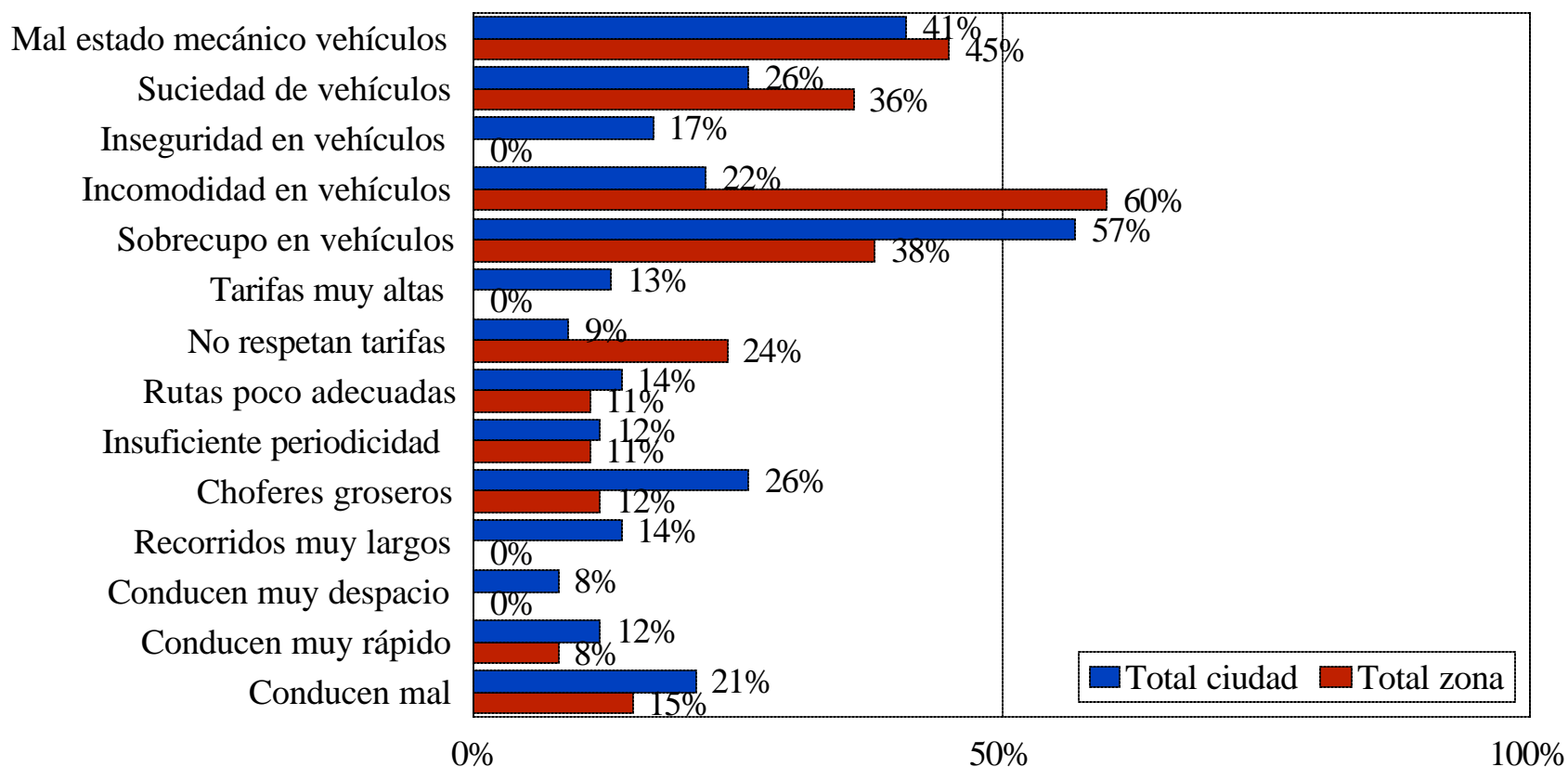
¿ Por qué razón califica así el medio de transporte que más usa ? (BUS)



Base: Usuarios de cada medio de transporte en la zona.

6.2. Medios de transporte utilizados Zona Norte

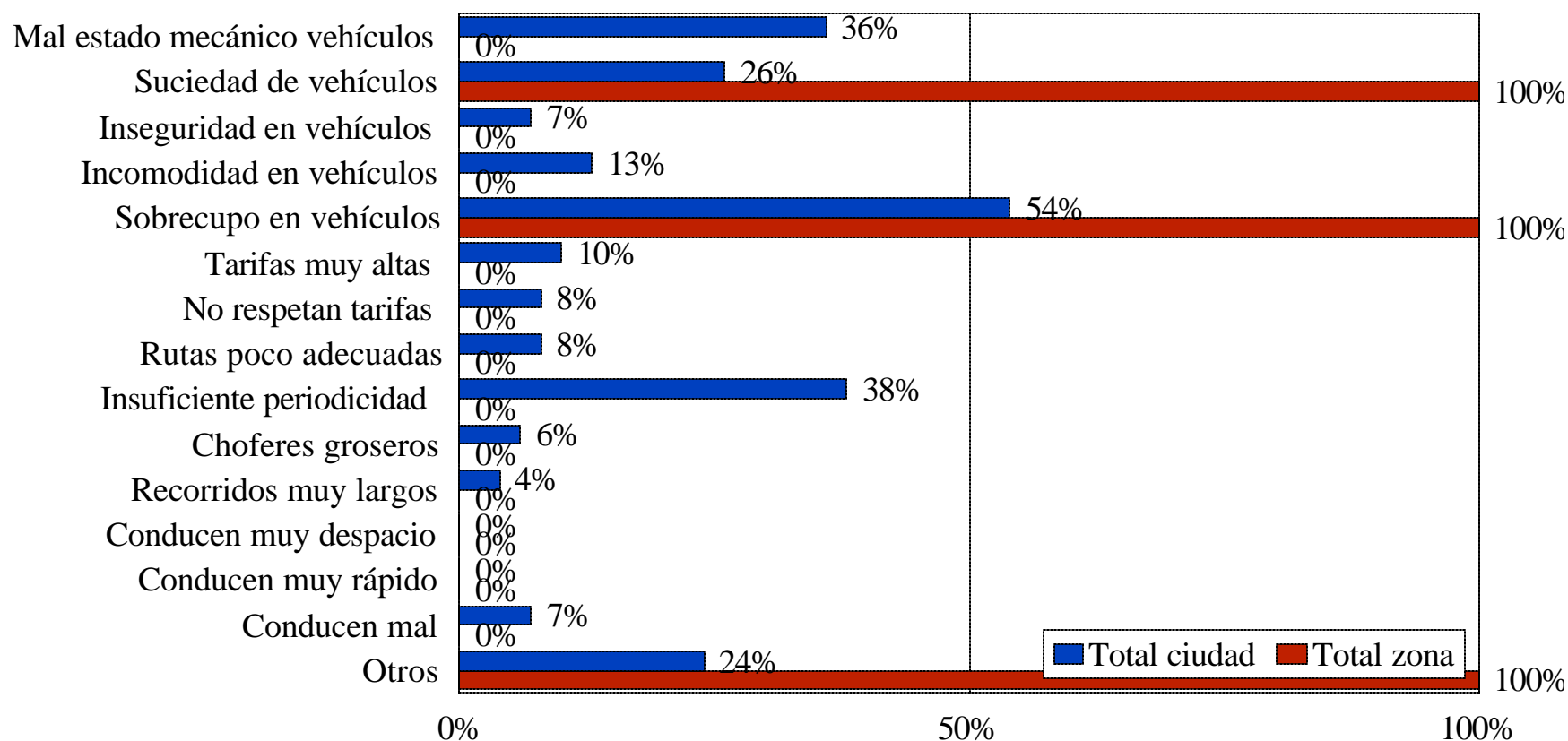
¿ Por qué razón califica así el medio de transporte que más usa ? (BUSETA)



Base: Usuarios de cada medio de transporte en la zona.

6.2. Medios de transporte utilizados Zona Norte

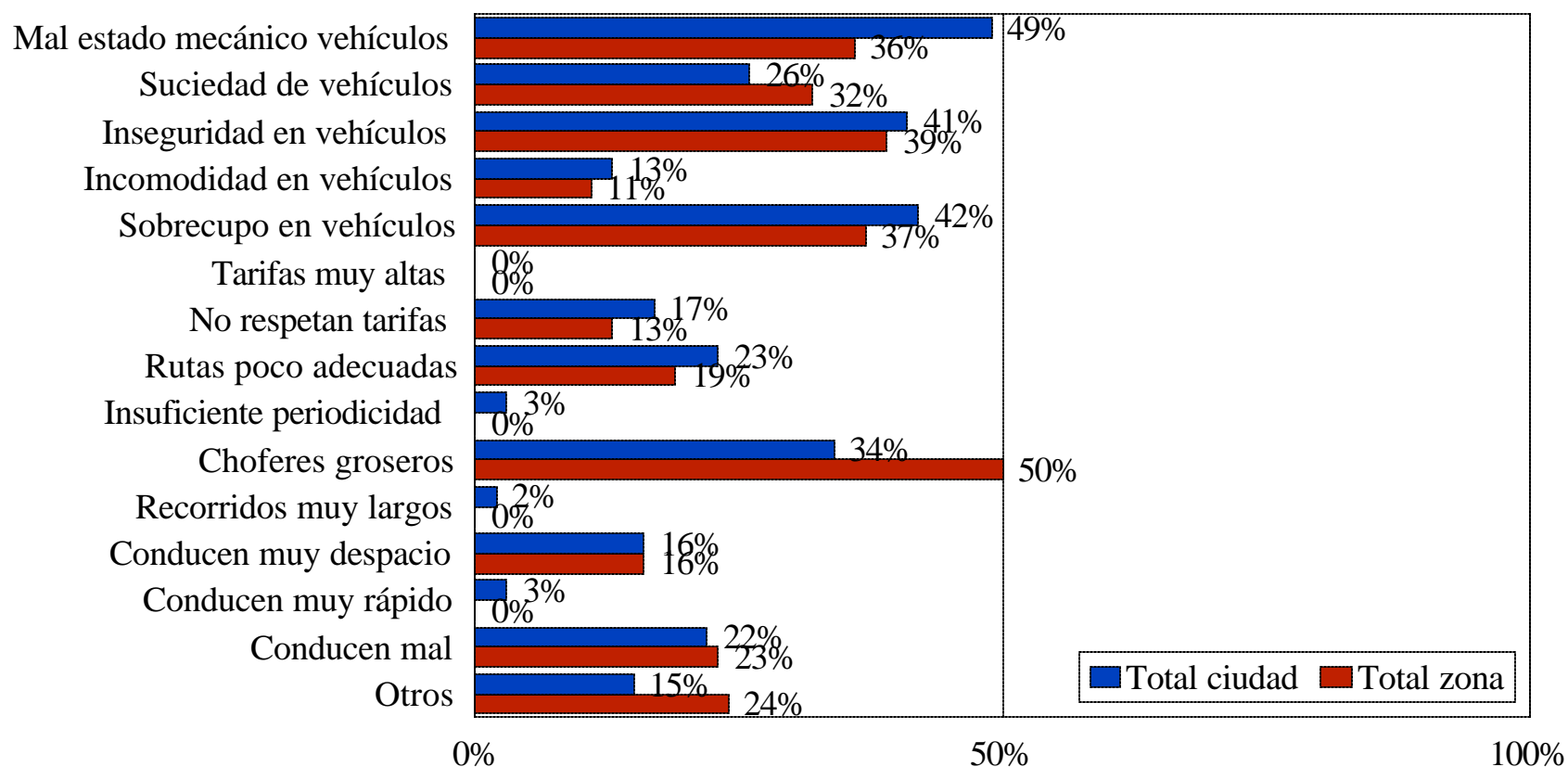
¿ Por qué razón califica así el medio de transporte que más usa ? (COLECTIVO)



Base: Usuarios de cada medio de transporte en la zona.

6.2. Medios de transporte utilizados Zona Norte

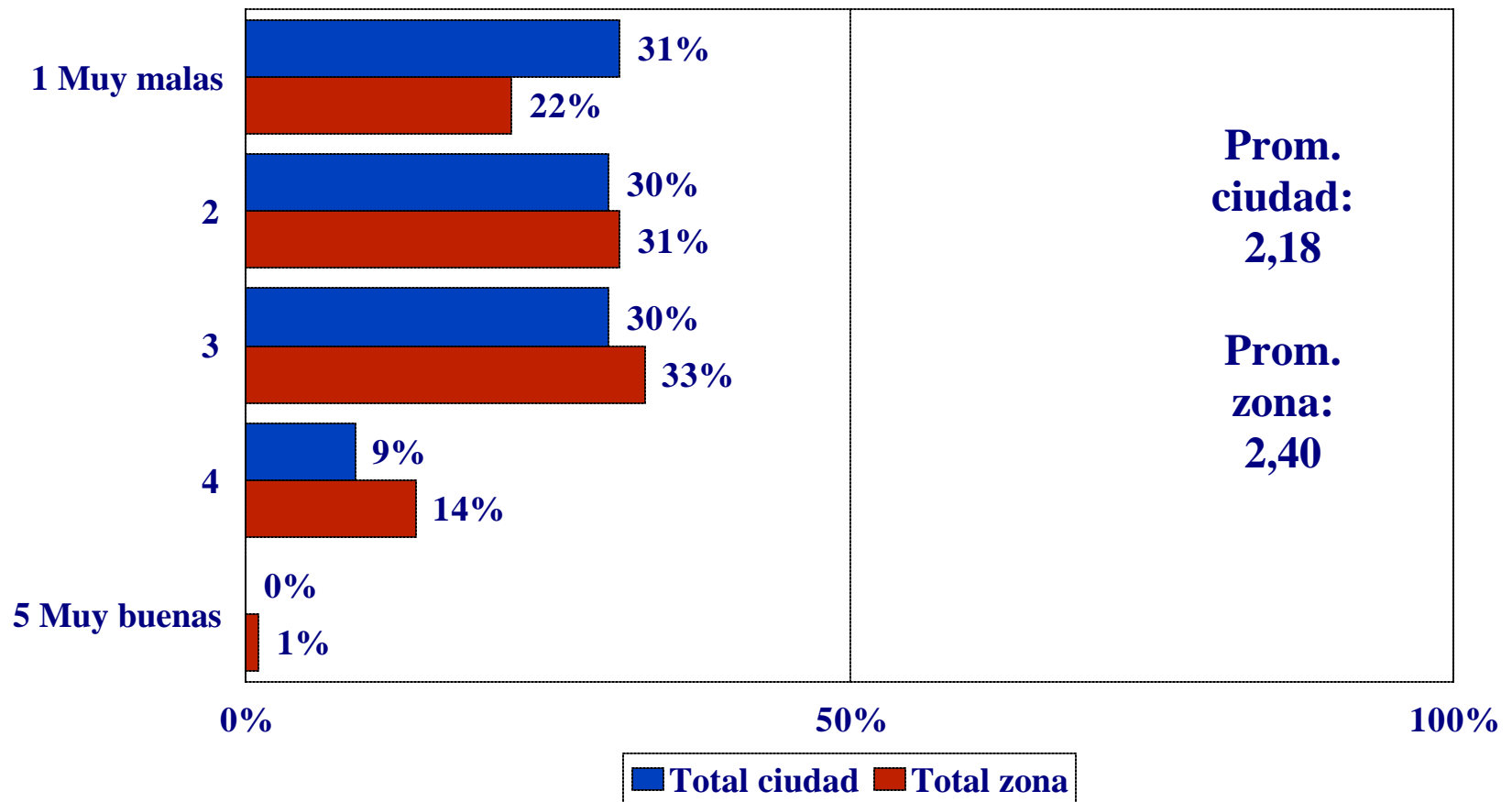
¿ Por qué razón califica así el medio de transporte que más usa ? (EJECUTIVO)



Base: Usuarios de cada medio de transporte en la zona.

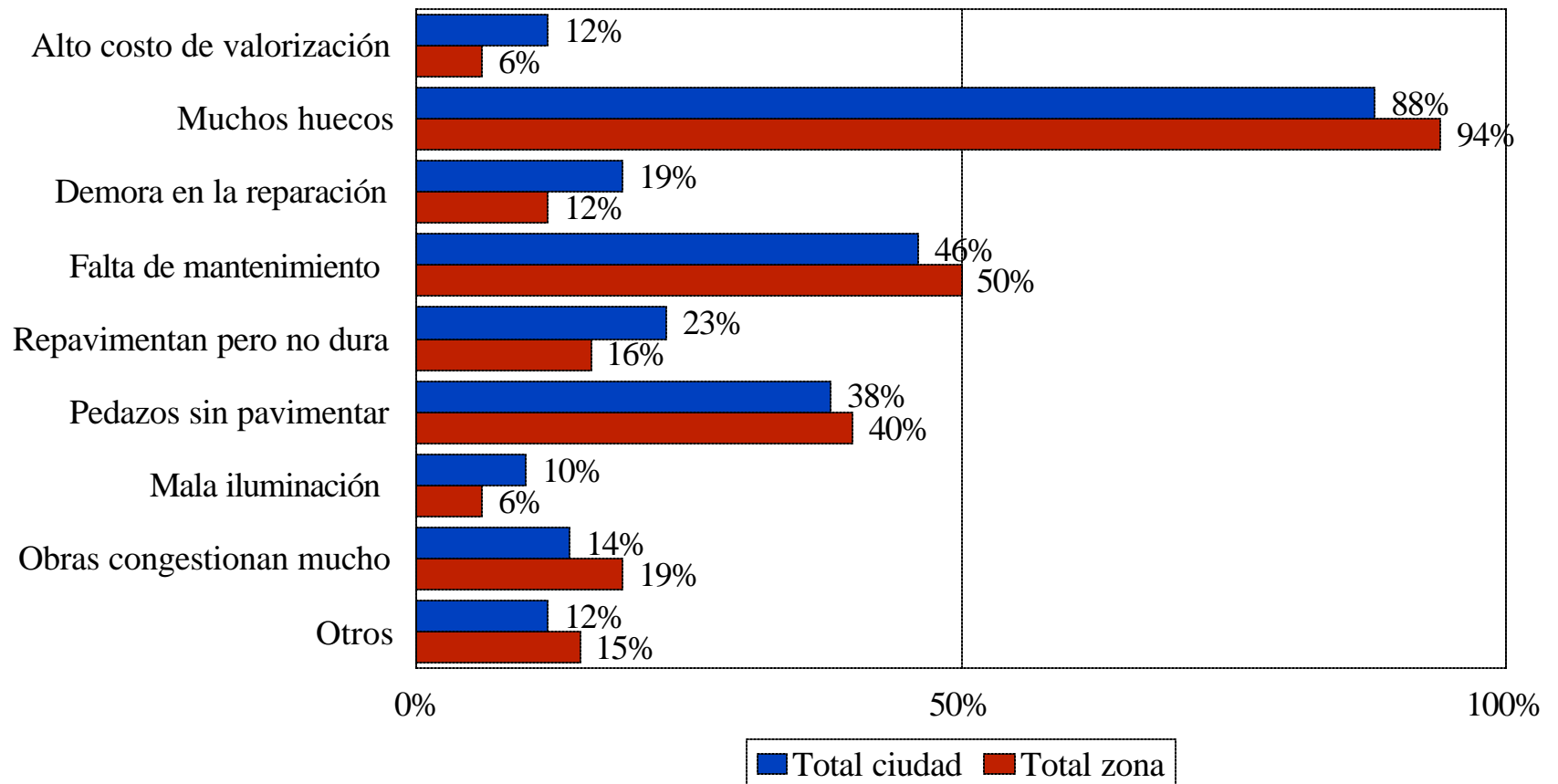
6.3. Vías Zona Norte

¿ Cómo califica el estado de las vías en Bogotá en general ?



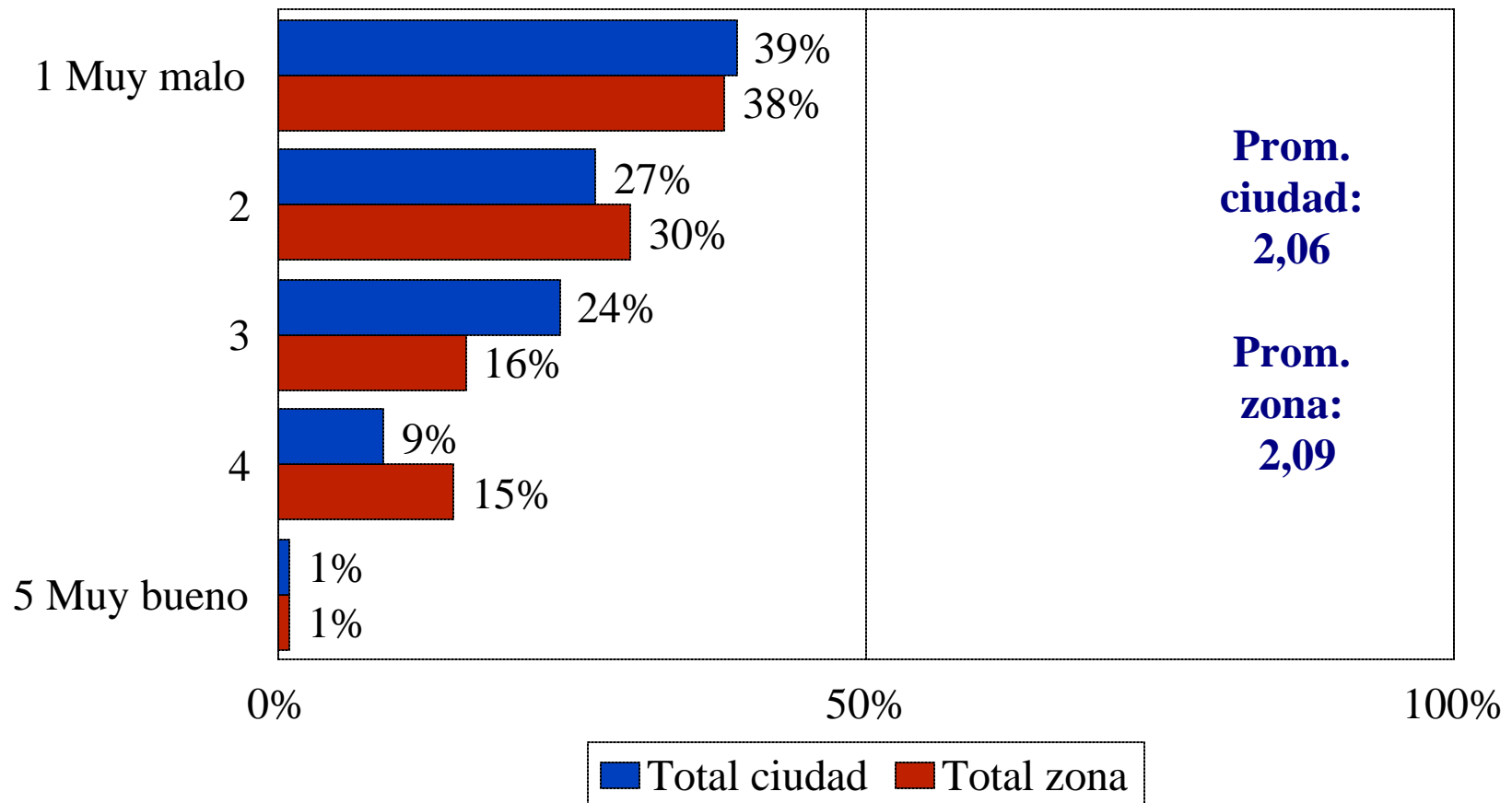
6.3. Vías Zona Norte

¿ Por qué razón califica así el estado de las vías?
(Quienes califican con 3 o menos)



6.4. Tráfico Zona Norte

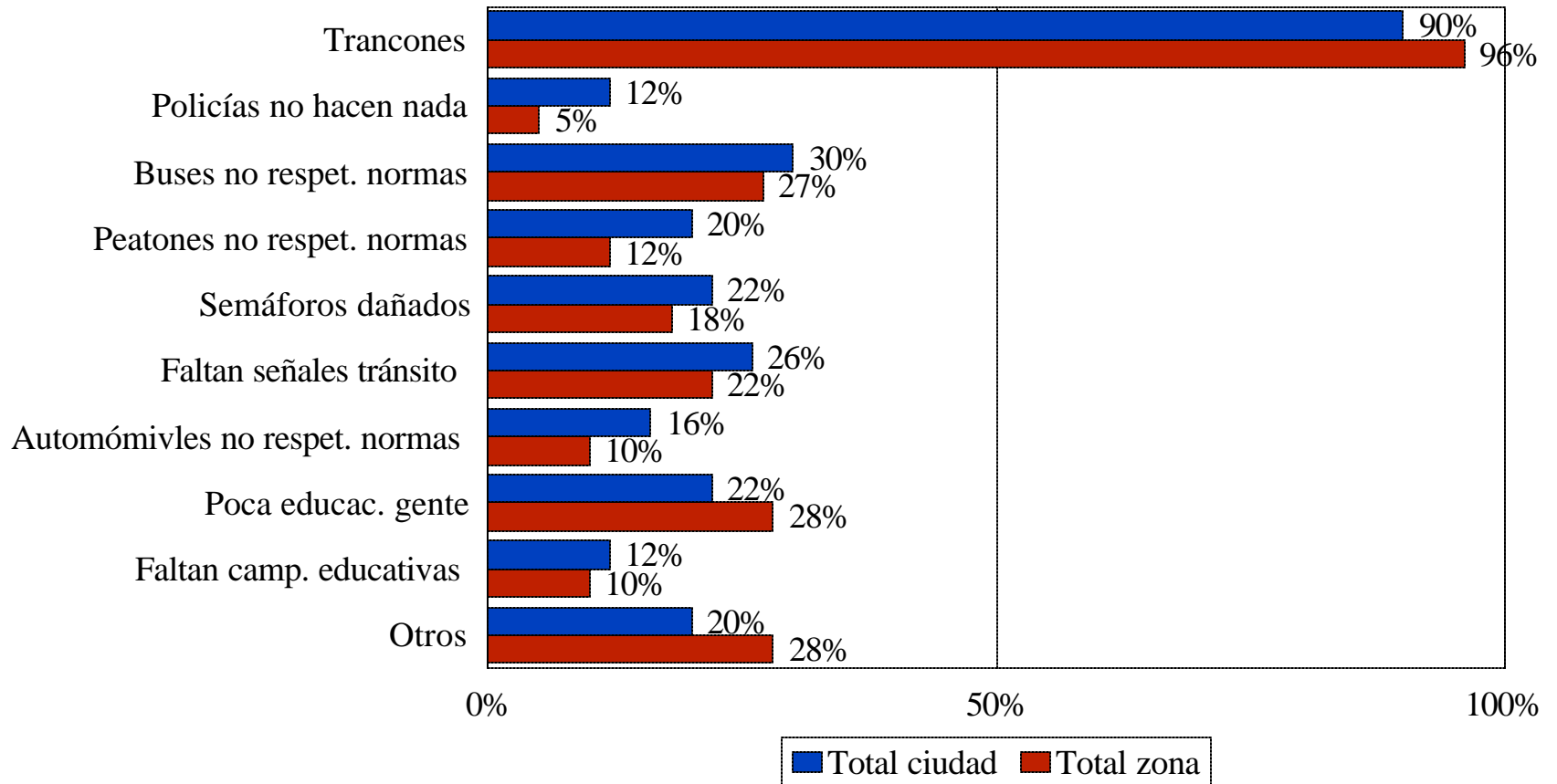
¿ Cómo califica el tráfico en Bogotá en general ?



6.4. Tráfico

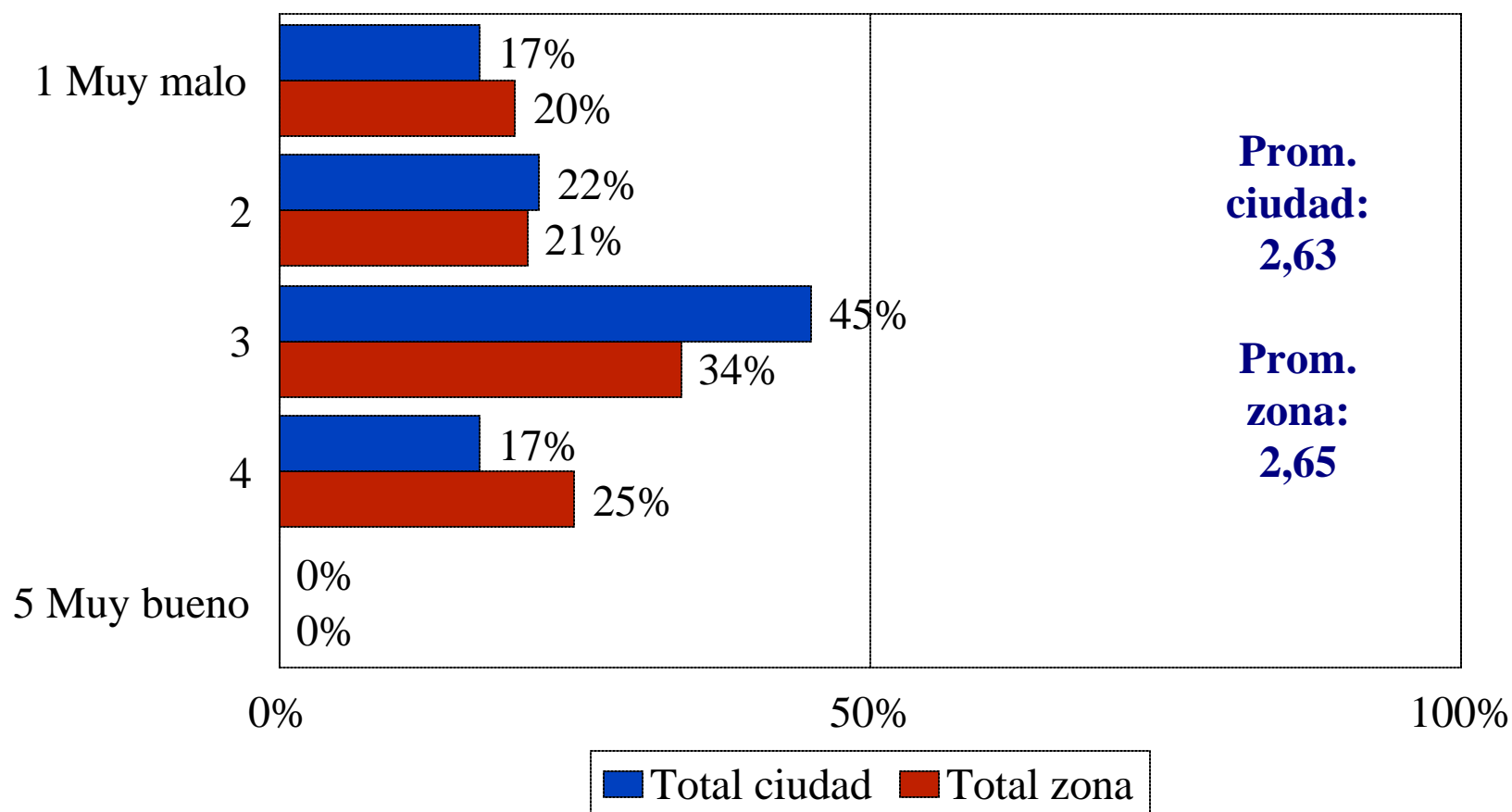
Zona Norte

¿ Por qué razón califica así el tráfico?
(Quienes califican con 3 o menos)



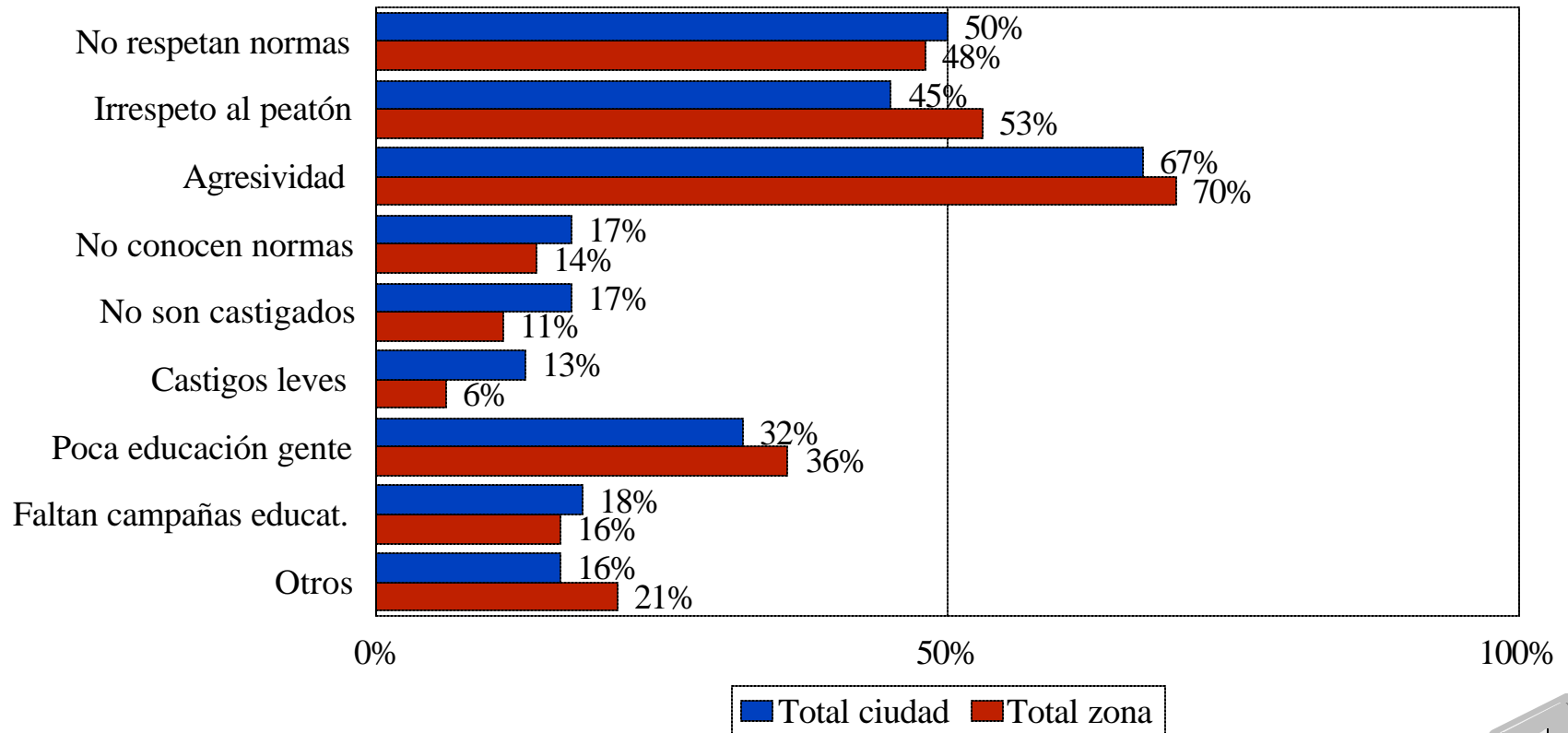
6.5. Conductores Zona Norte

¿ Cómo califica el comportamiento de los conductores en Bogotá en general ?



6.5. Conductores Zona Norte

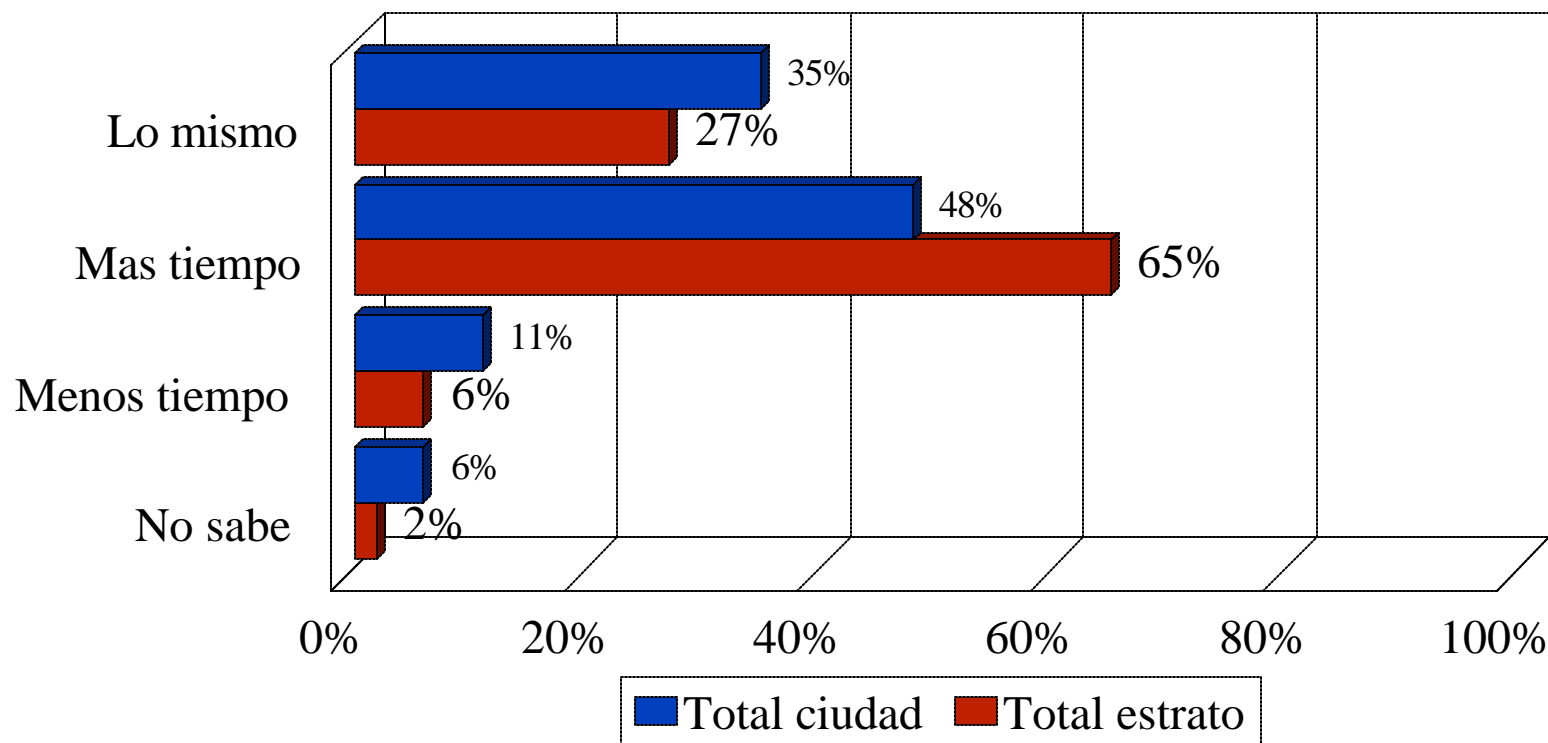
¿ Por qué razón califica así el comportamiento de los conductores ?
(Quienes califican con 3 o menos)



6.1. Tiempo de duración de los trayectos

Estrato Alto

¿ En general, el trayecto a su trabajo o estudio, en lo que va corrido de este año, ha comenzado a demorarse... ?

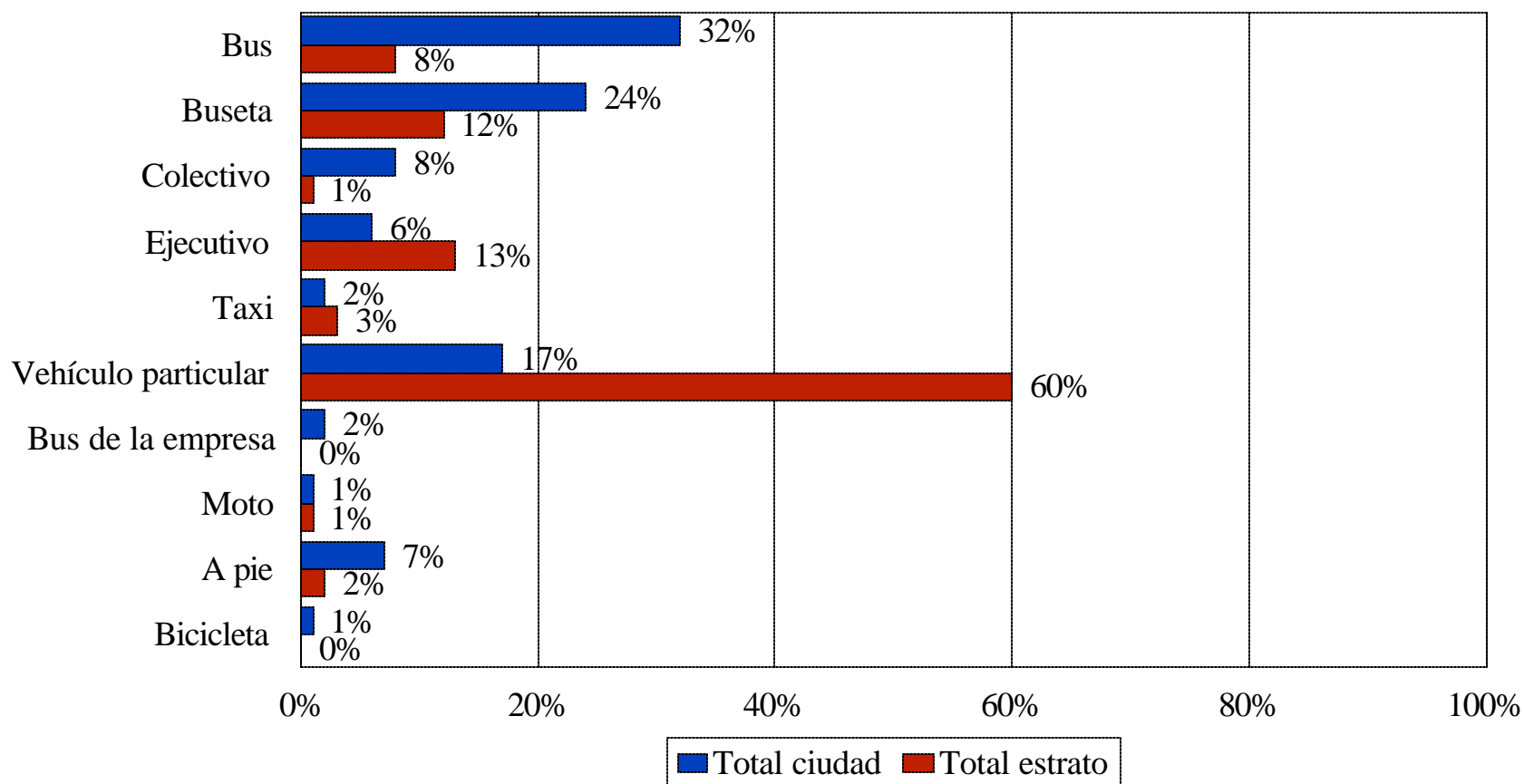


Base: 55 entrevistas en la zona.

Quienes estudian o trabajan fuera de casa.

6.2. Medios de transporte utilizados Estrato Alto

¿Qué medio de transporte usa para desplazarse a su trabajo?



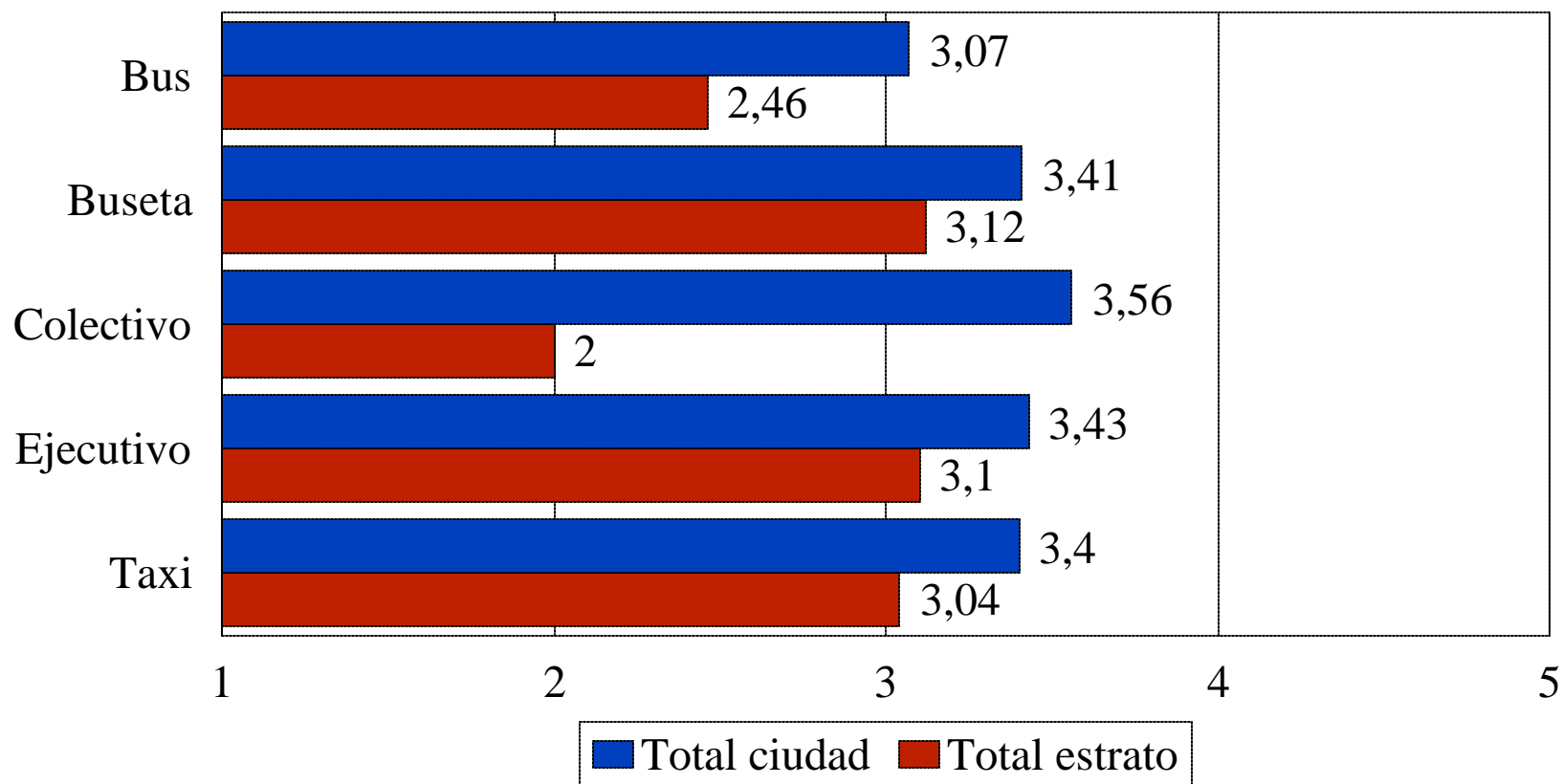
Base: 55 entrevistas en la zona.

Quienes estudian o trabajan fuera de casa.

6.2. Medios de transporte utilizados

Estrato Alto

¿ Cómo califica el medio de transporte que usa ?
Promedio (de 1-muy malo a 5-muy bueno)



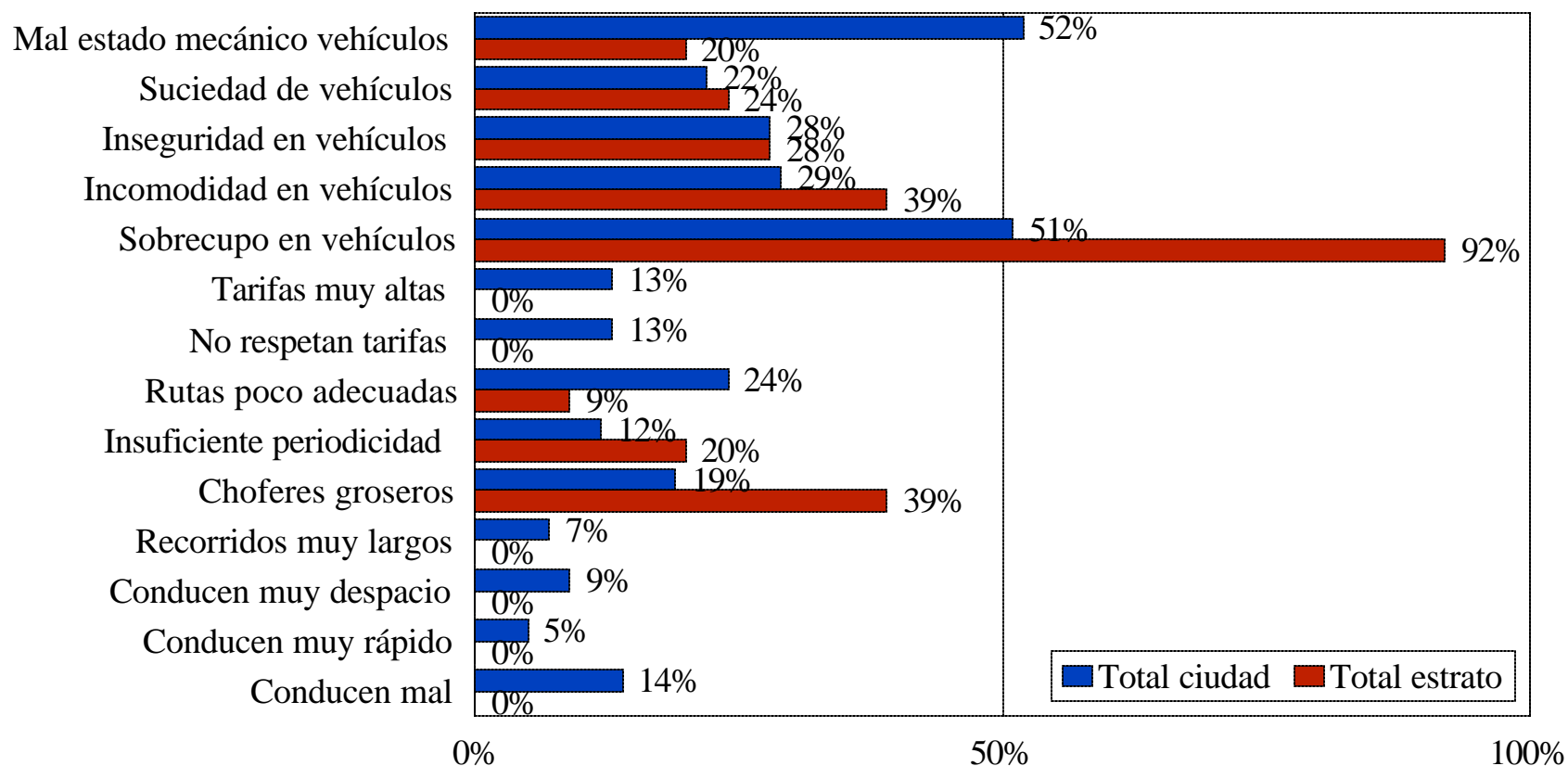
Base: 55 entrevistas en la zona.

Quienes estudian o trabajan fuera de casa.

6.2. Medios de transporte utilizados

Estrato Alto

¿ Por qué razón califica así el medio de transporte que más usa ? (BUS)

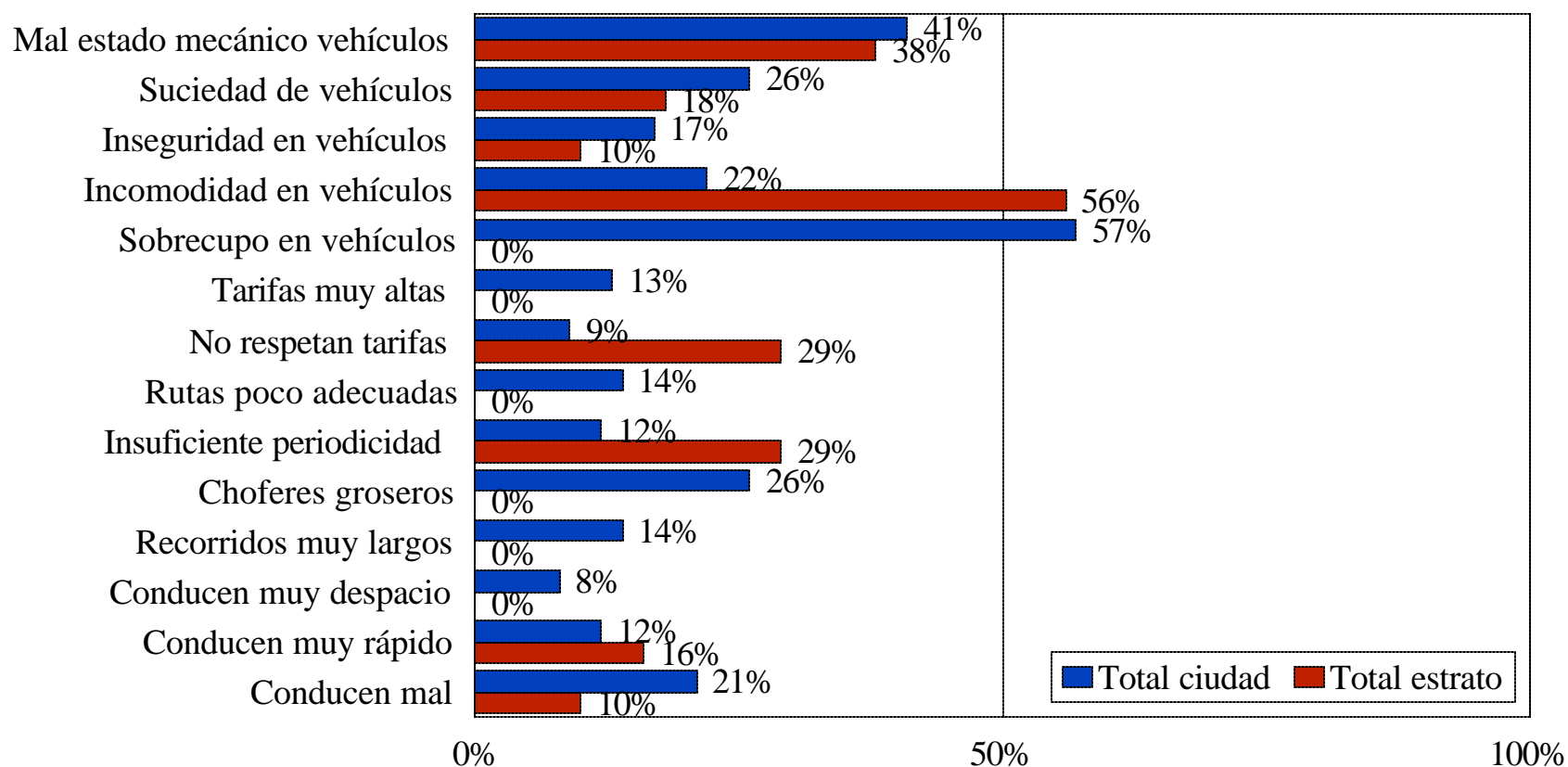


Base: Usuarios de cada medio de transporte en la zona.

6.2. Medios de transporte utilizados

Estrato Alto

¿ Por qué razón califica así el medio de transporte que más usa ? (BUSETA)

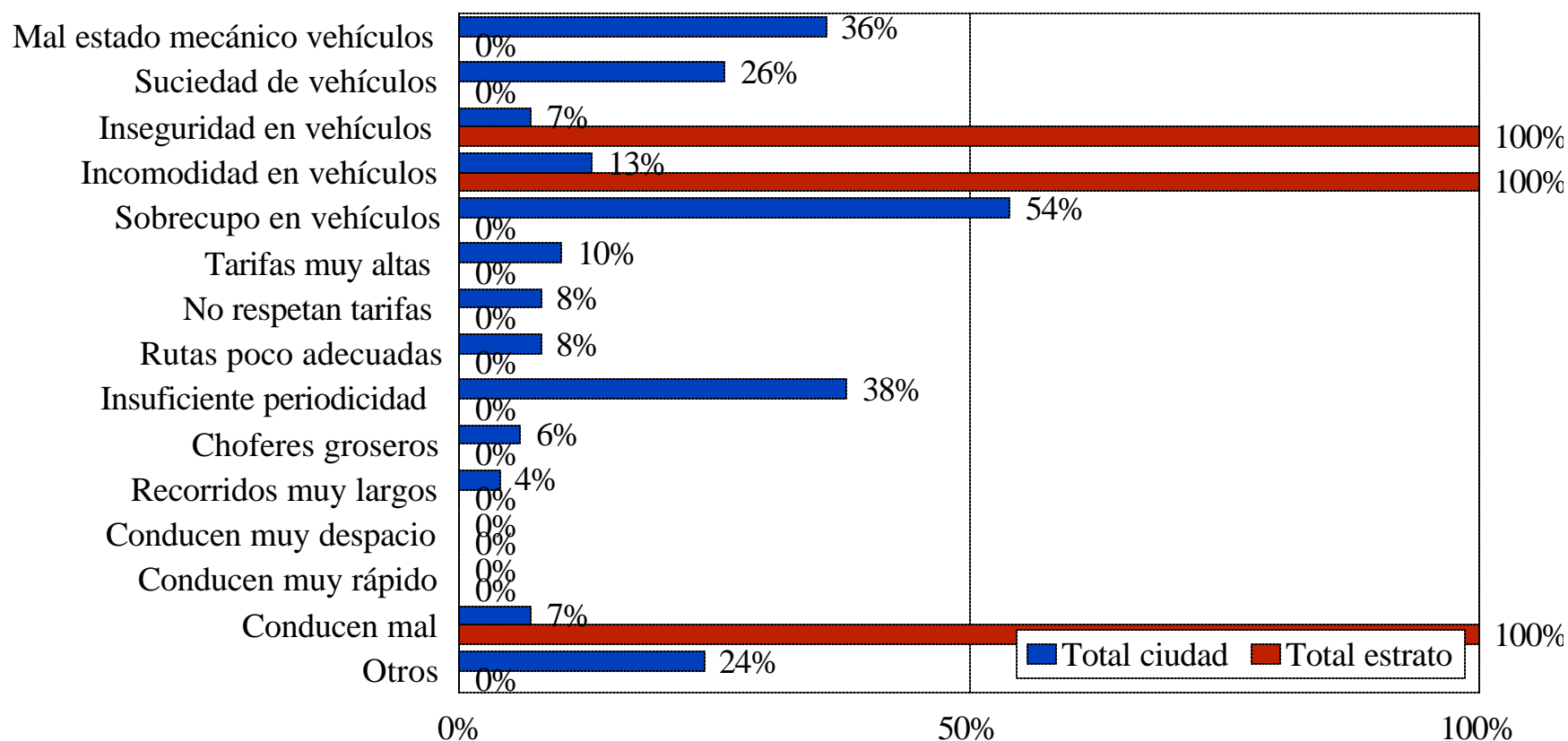


Base: Usuarios de cada medio de transporte en la zona.

6.2. Medios de transporte utilizados

Estrato Alto

¿ Por qué razón califica así el medio de transporte que más usa ? (COLECTIVO)

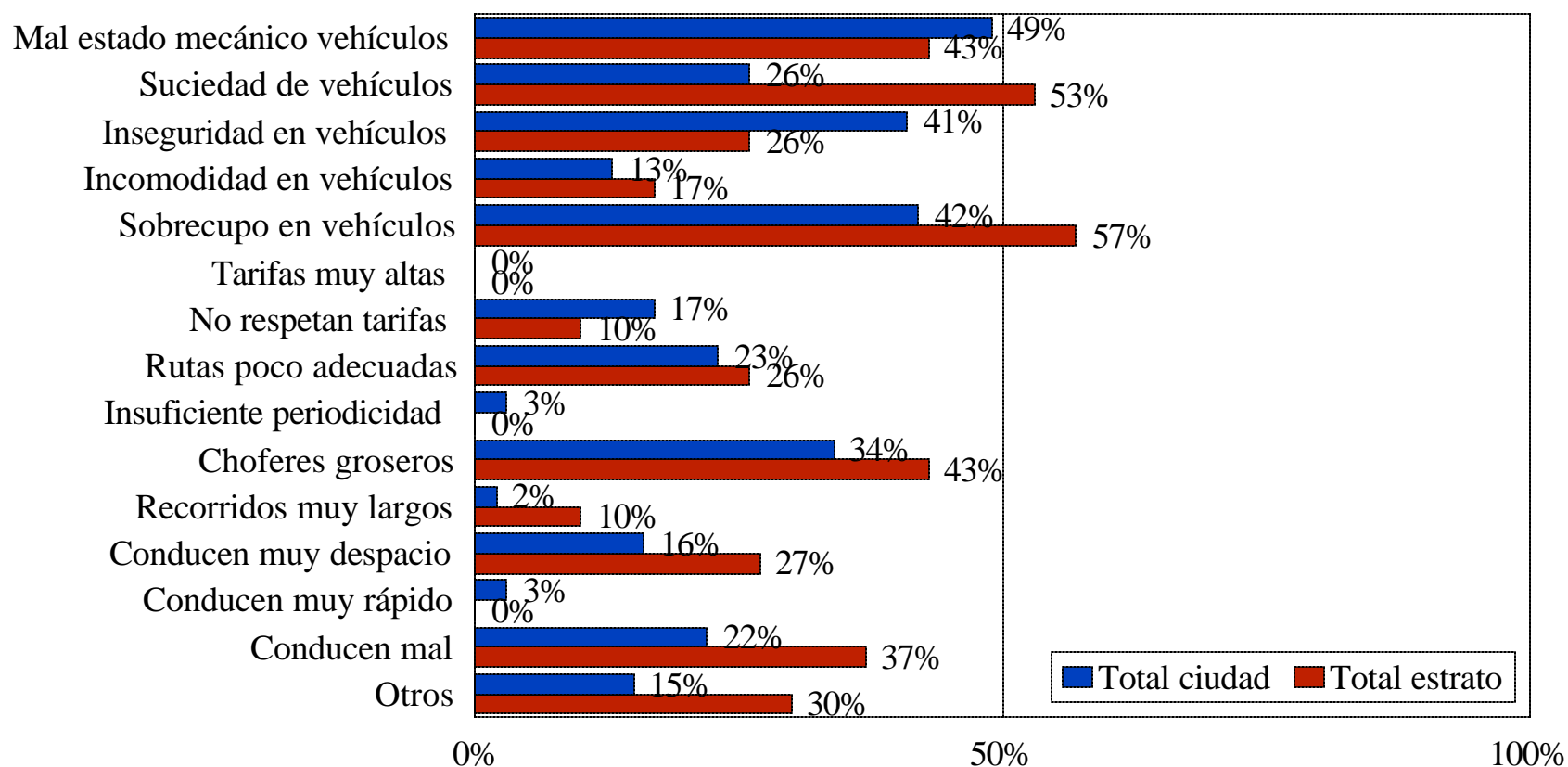


Base: Usuarios de cada medio de transporte en la zona.

6.2. Medios de transporte utilizados

Estrato Alto

¿ Por qué razón califica así el medio de transporte que más usa ? (EJECUTIVO)

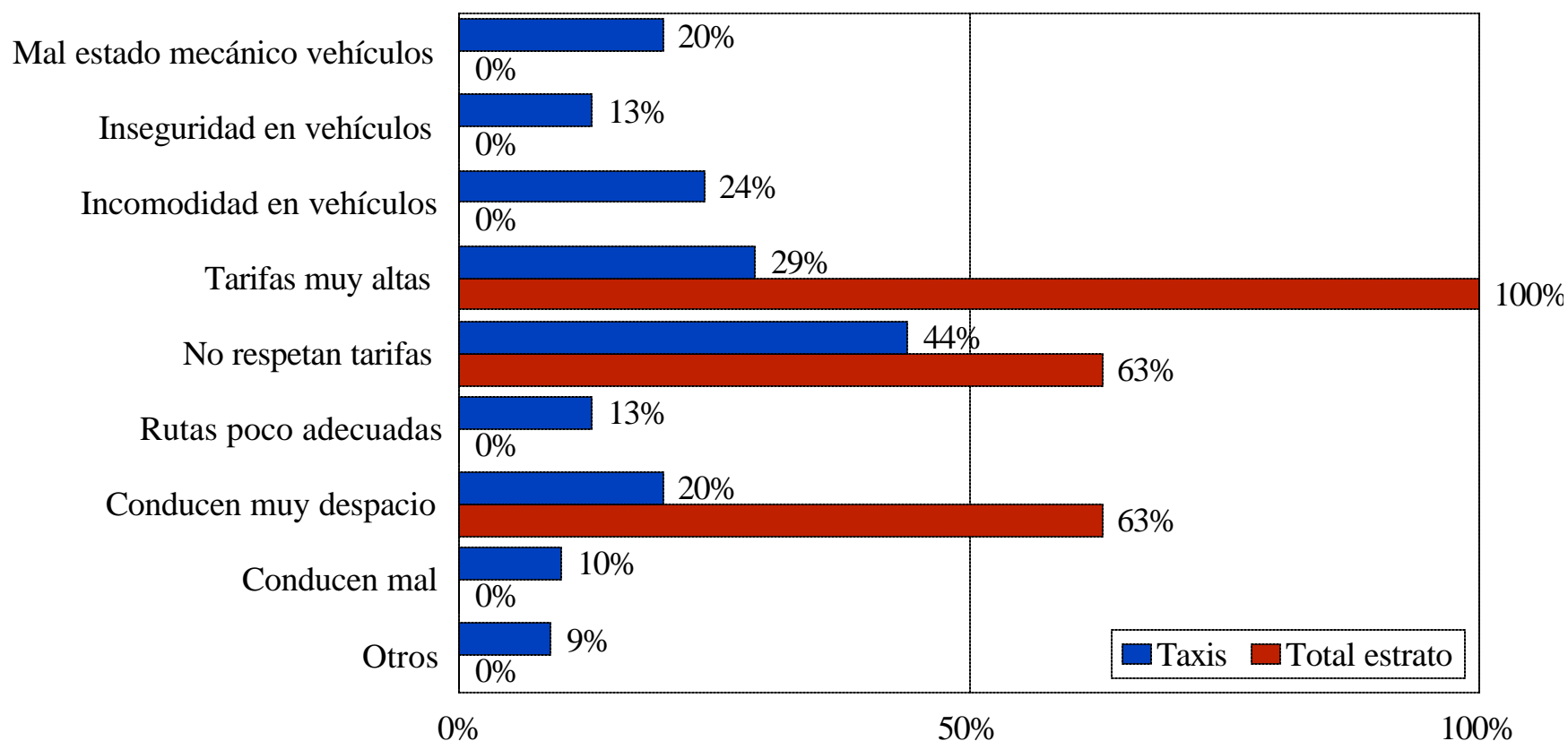


Base: Usuarios de cada medio de transporte en la zona.

6.2. Medios de transporte utilizados

Estrato Alto

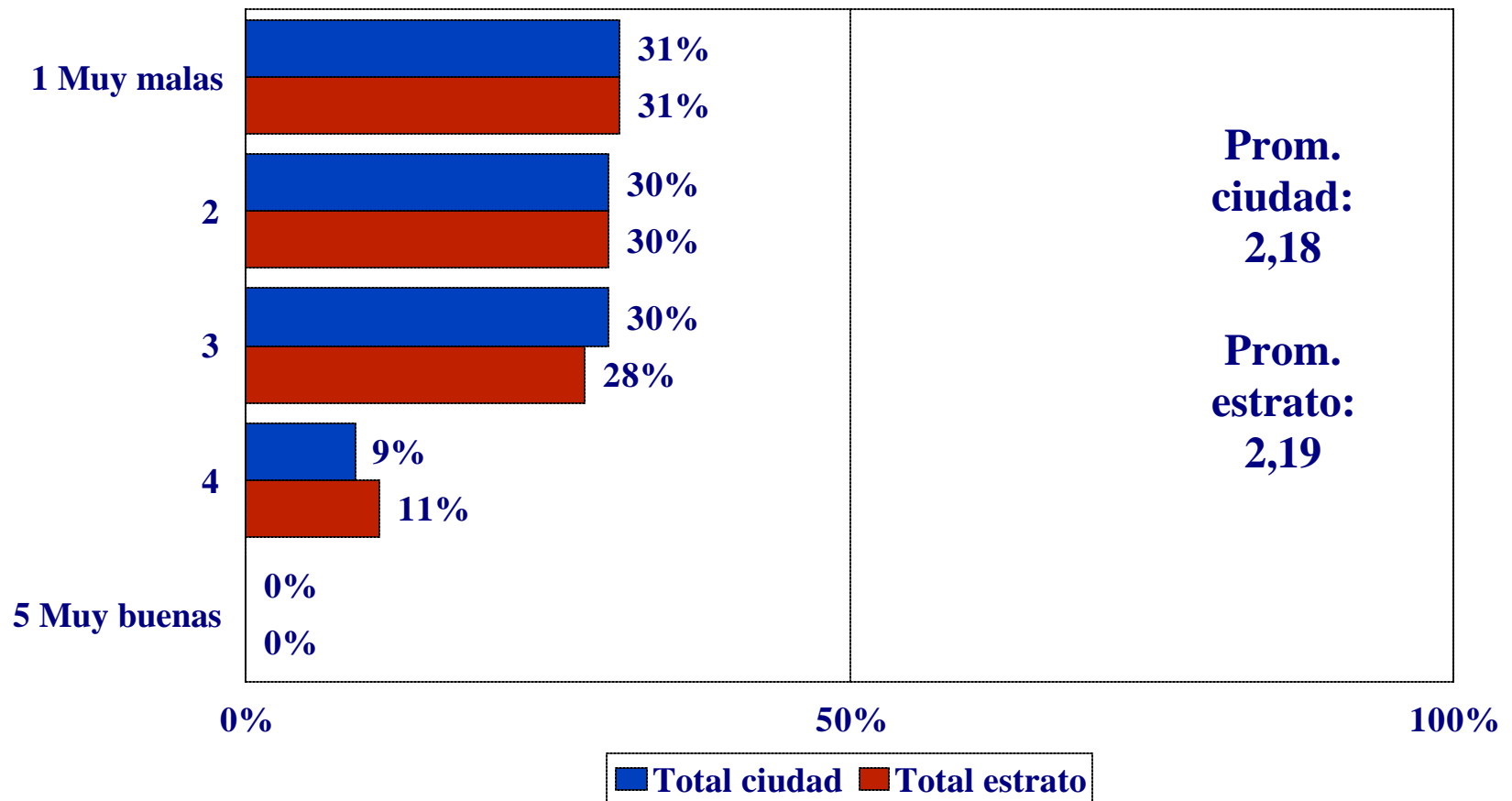
¿ Por qué razón califica así el medio de transporte que más usa ? (TAXI)



Base: Usuarios de cada medio de transporte en la zona.

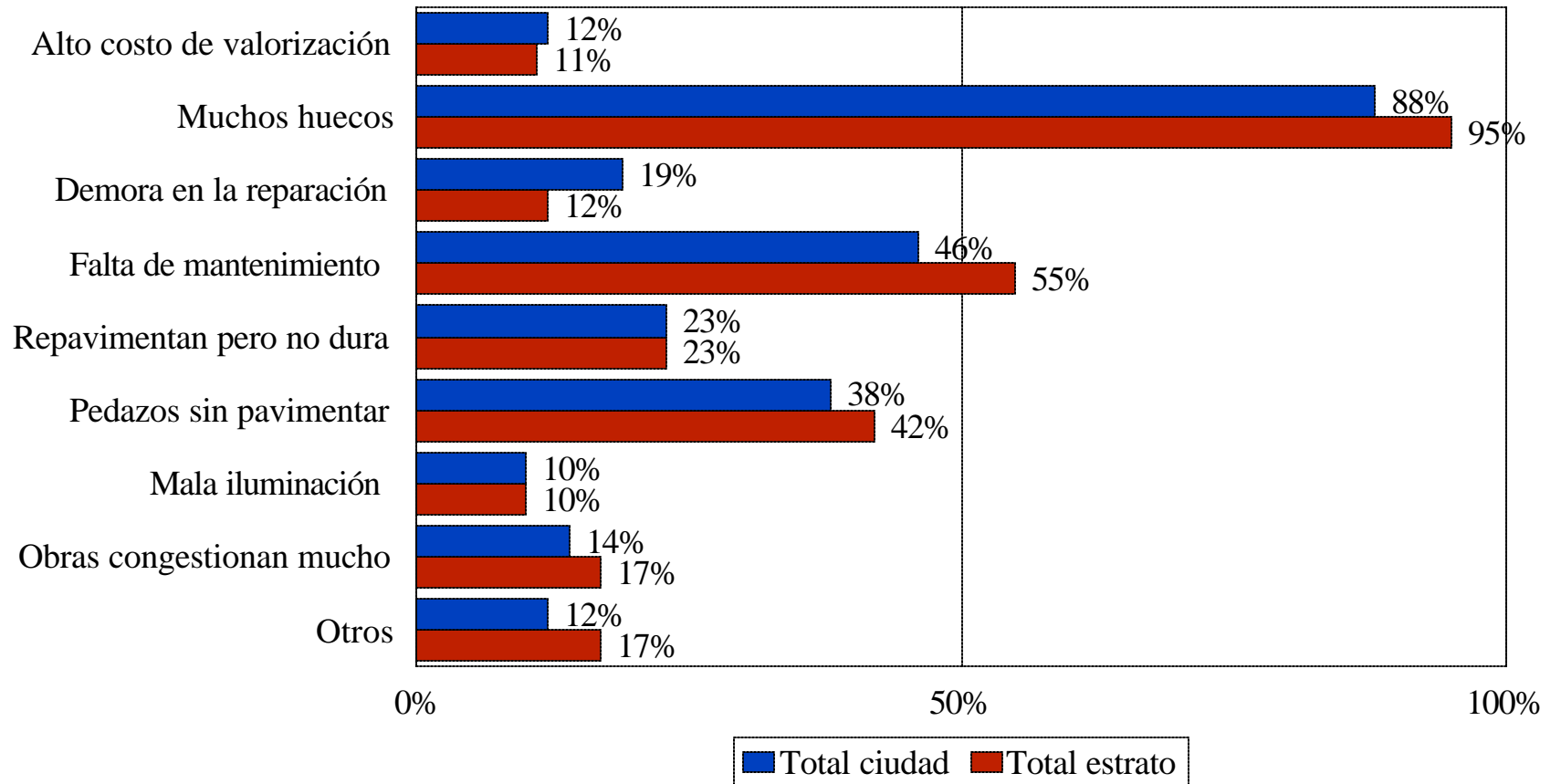
6.3. Vías Estrato Alto

¿ Cómo califica el estado de las vías en Bogotá en general ?



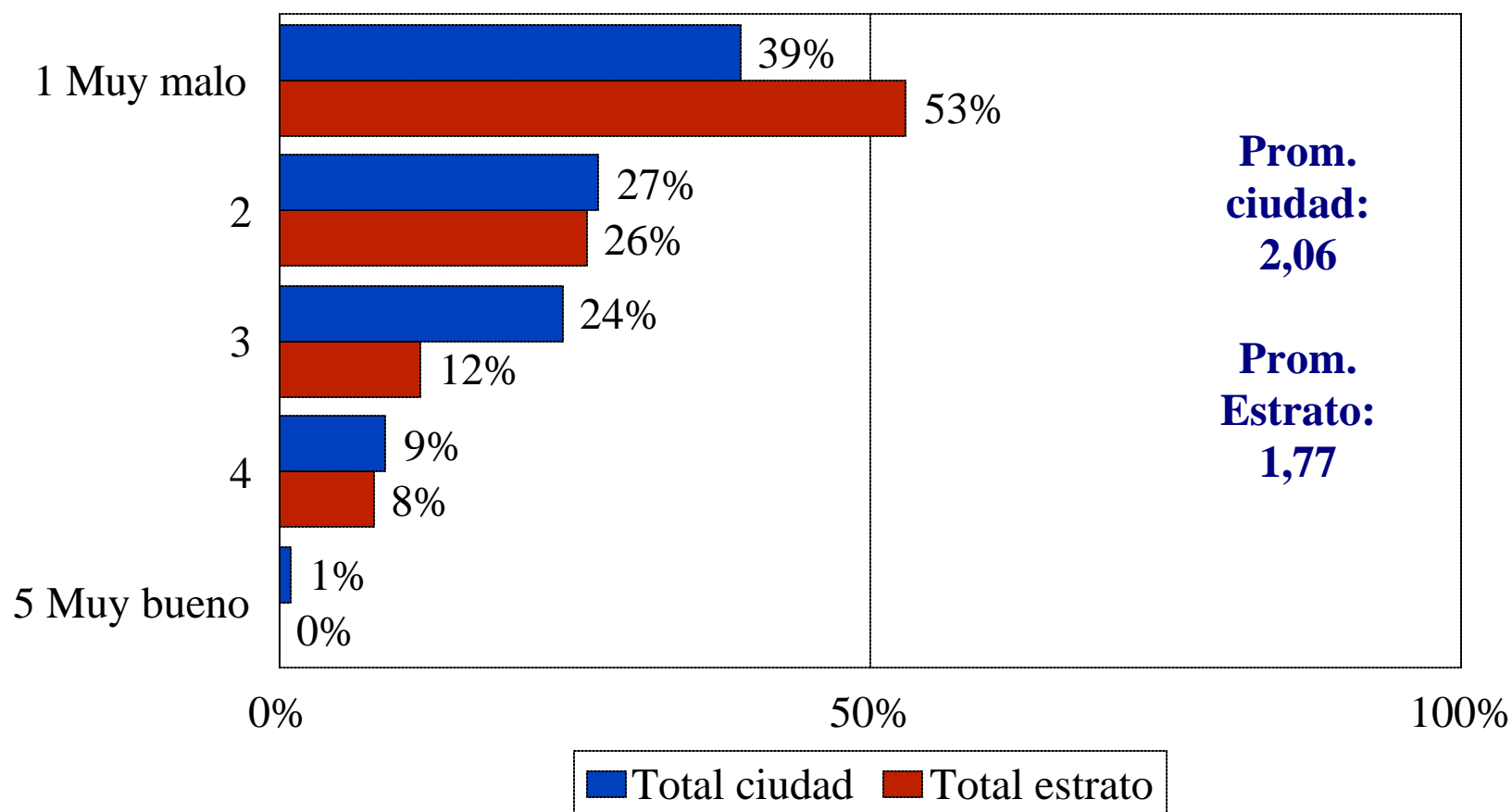
6.3. Vías Estrato Alto

¿ Por qué razón califica así el estado de las vías?
(Quienes califican con 3 o menos)



6.4. Tráfico Estrato Alto

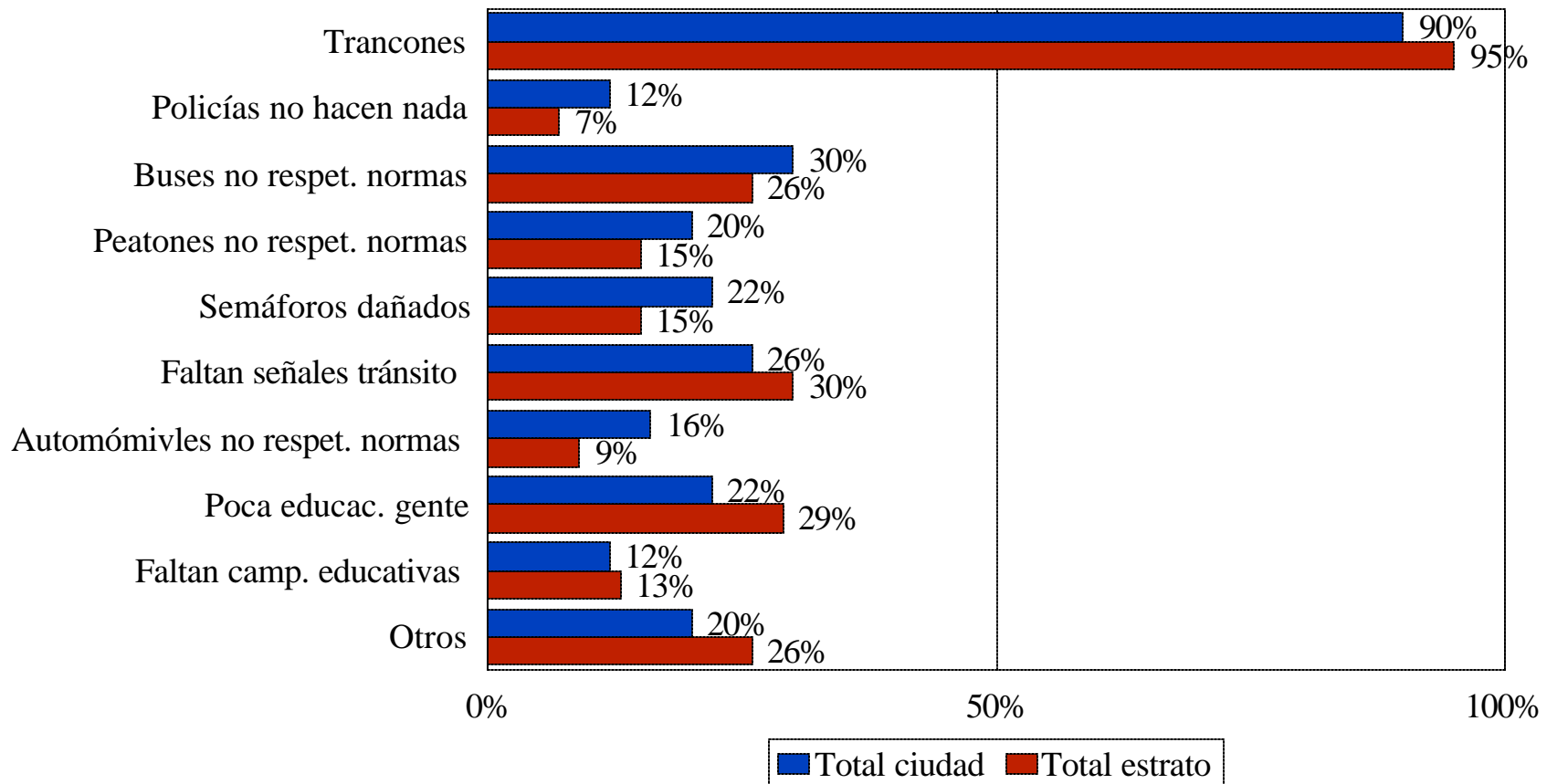
¿ Cómo califica el tráfico en Bogotá en general ?



6.4. Tráfico

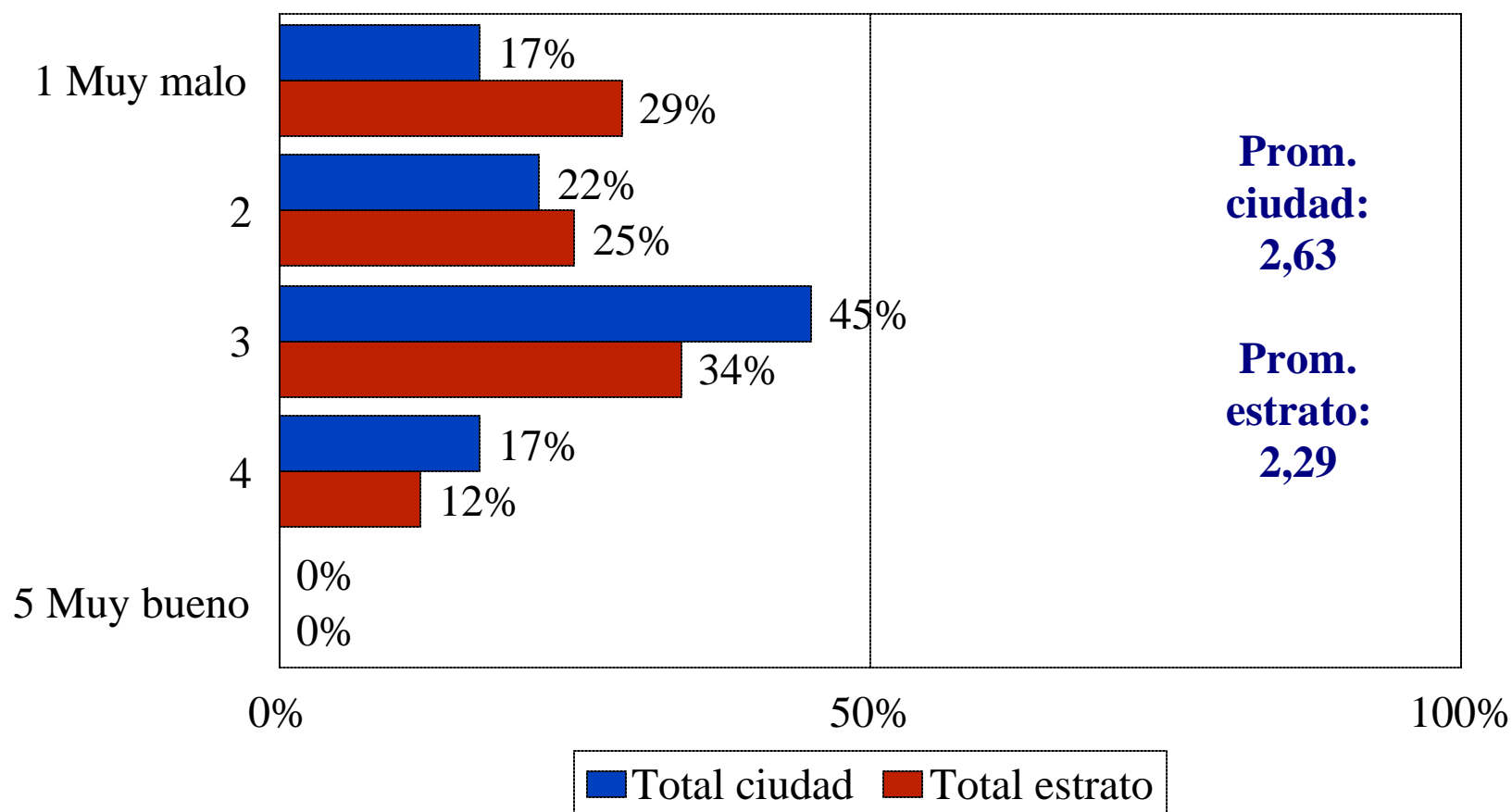
Estrato Alto

¿ Por qué razón califica así el tráfico?
(Quienes califican con 3 o menos)



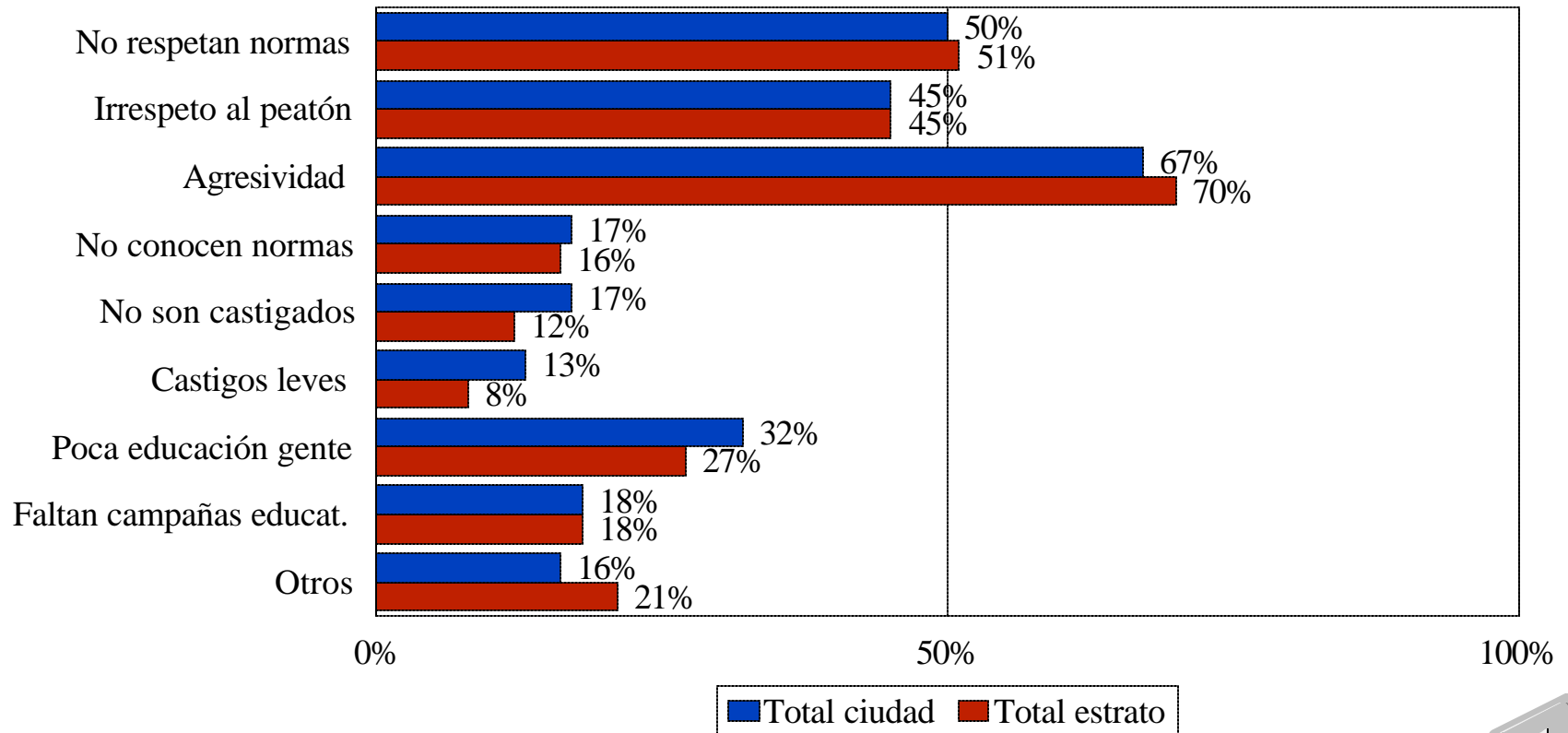
6.5. Conductores Estrato Alto

¿ Cómo califica el comportamiento de los conductores en Bogotá en general ?



6.5. Conductores Estrato Alto

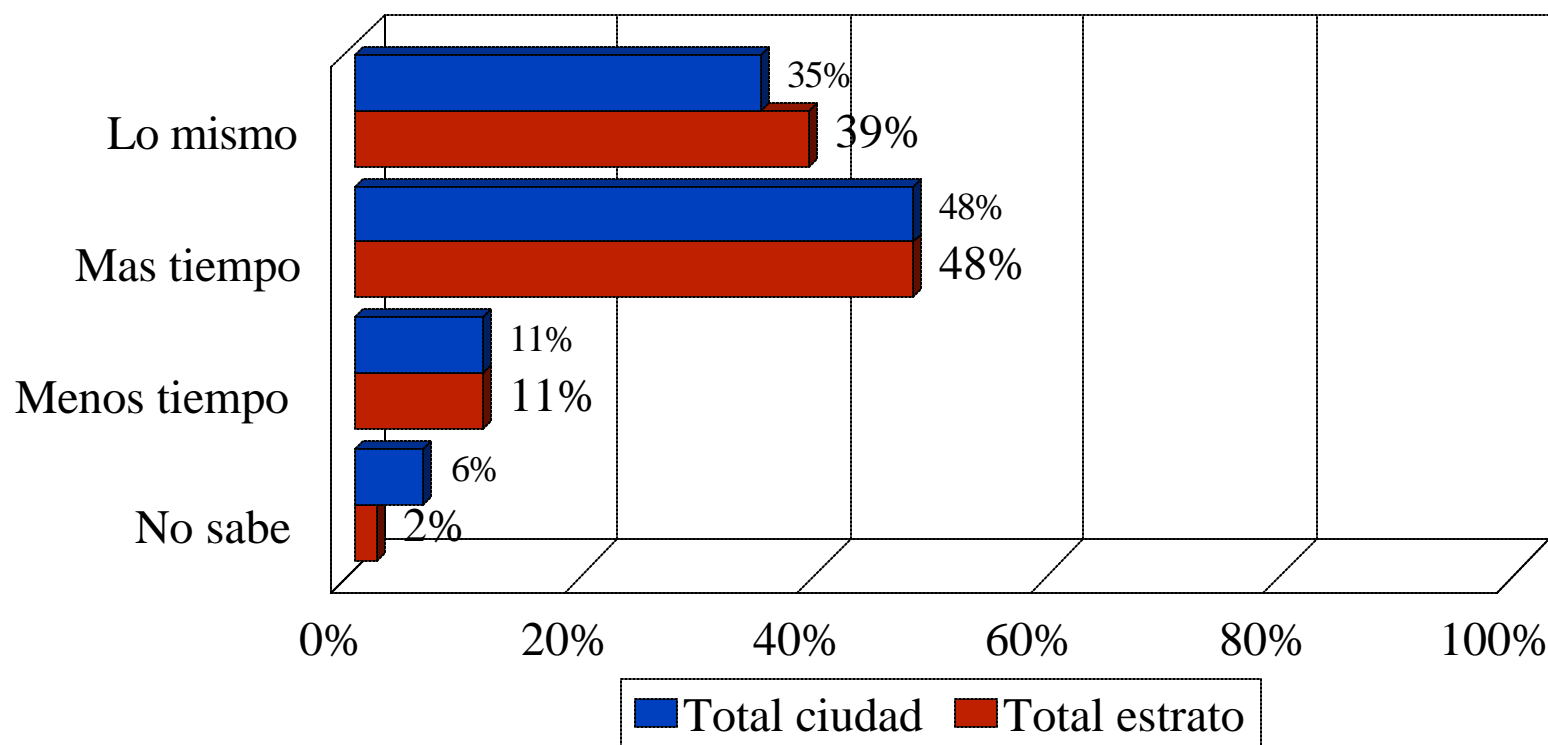
¿ Por qué razón califica así el comportamiento de los conductores ?
(Quienes califican con 3 o menos)



6.1. Tiempo de duración de los trayectos

Estrato Medio

¿ En general, el trayecto a su trabajo o estudio, en lo que va corrido de este año, ha comenzado a demorarse... ?

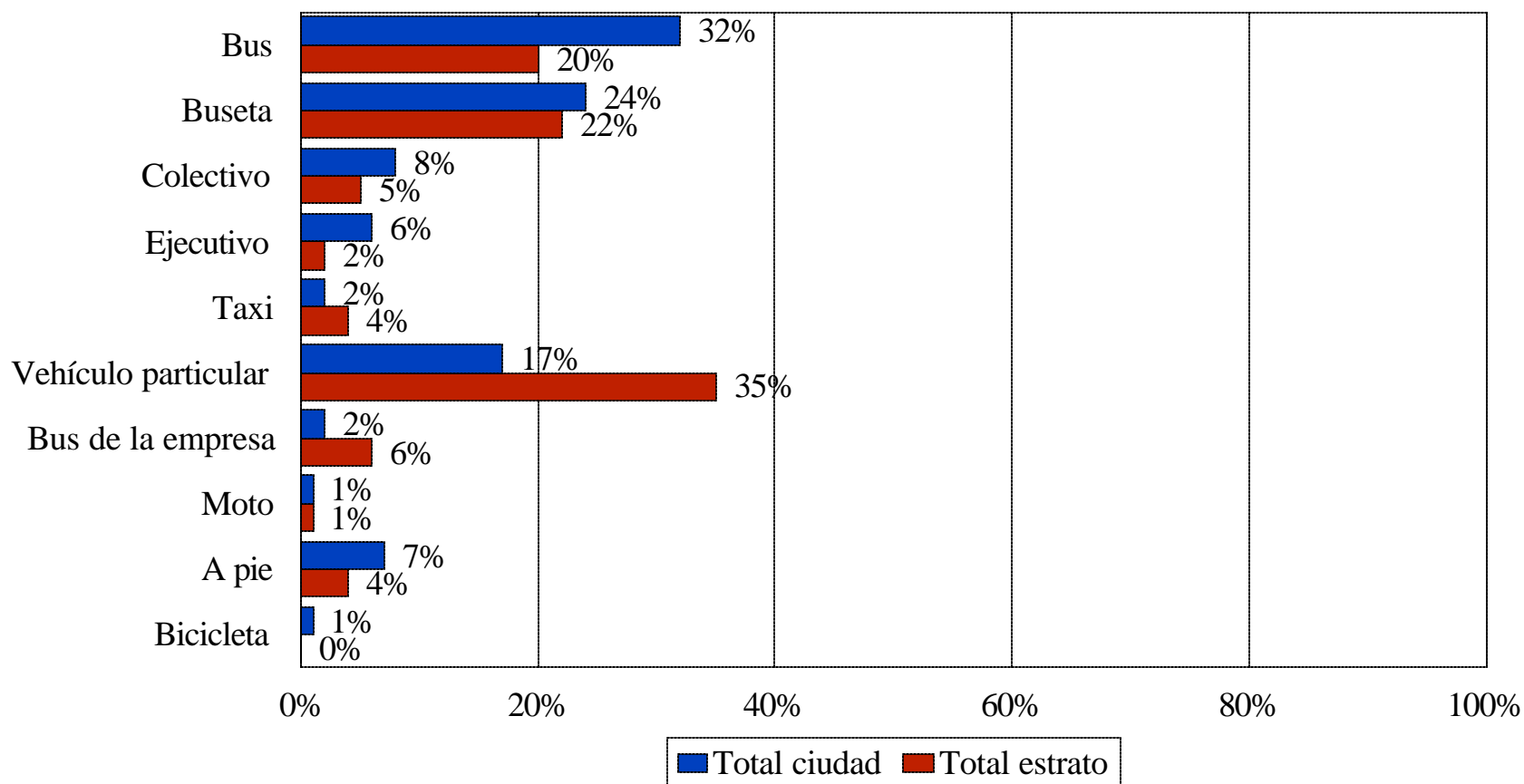


Base: 87 entrevistas en la zona.

Quienes estudian o trabajan fuera de casa.

6.2. Medios de transporte utilizados Estrato Medio

¿Qué medio de transporte usa para desplazarse a su trabajo?



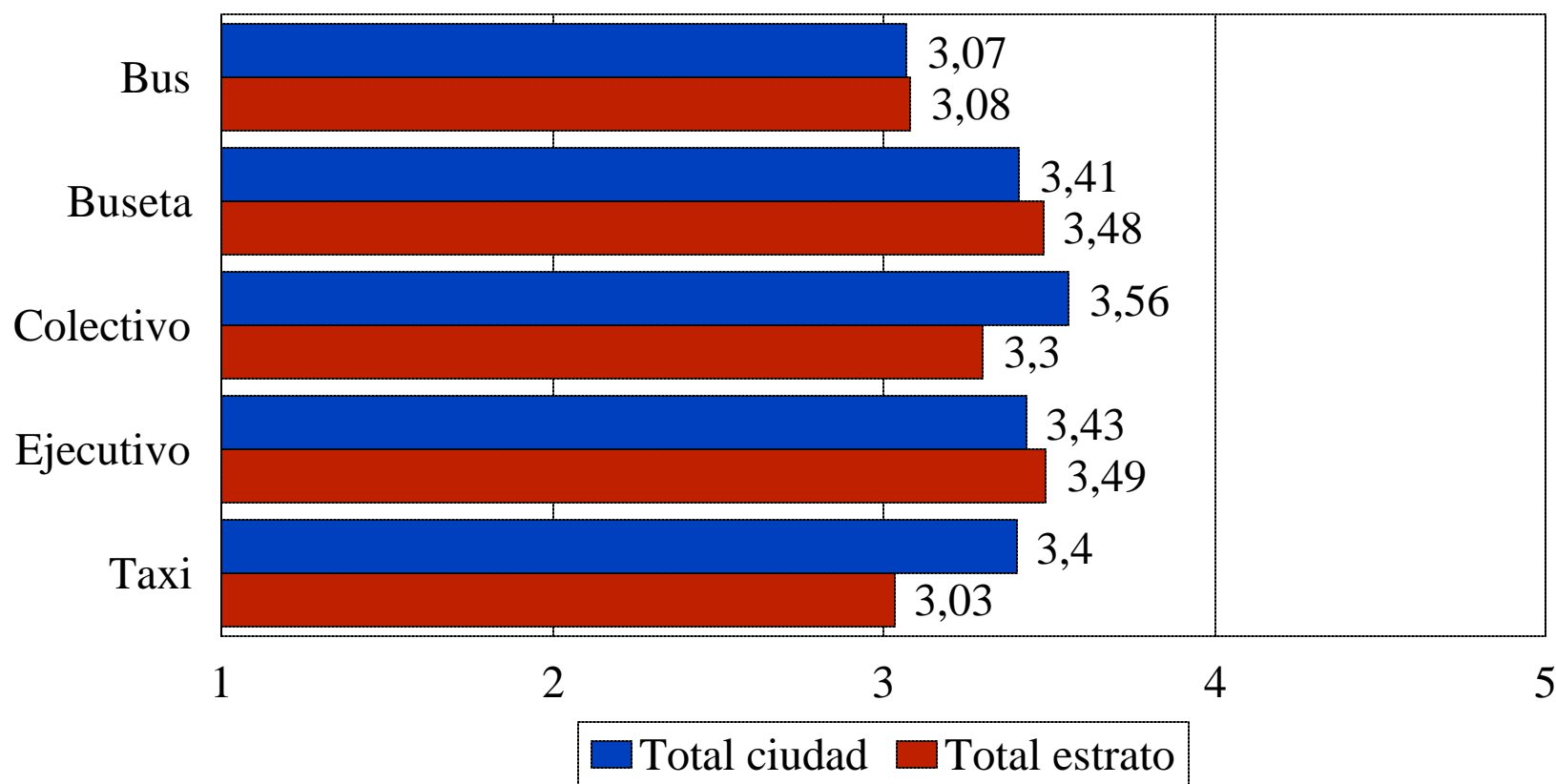
Base: 87entrevistas en la zona.

Quienes estudian o trabajan fuera de casa.

6.2. Medios de transporte utilizados

Estrato Medio

¿ Cómo califica el medio de transporte que usa ?
Promedio (de 1-muy malo a 5-muy bueno)

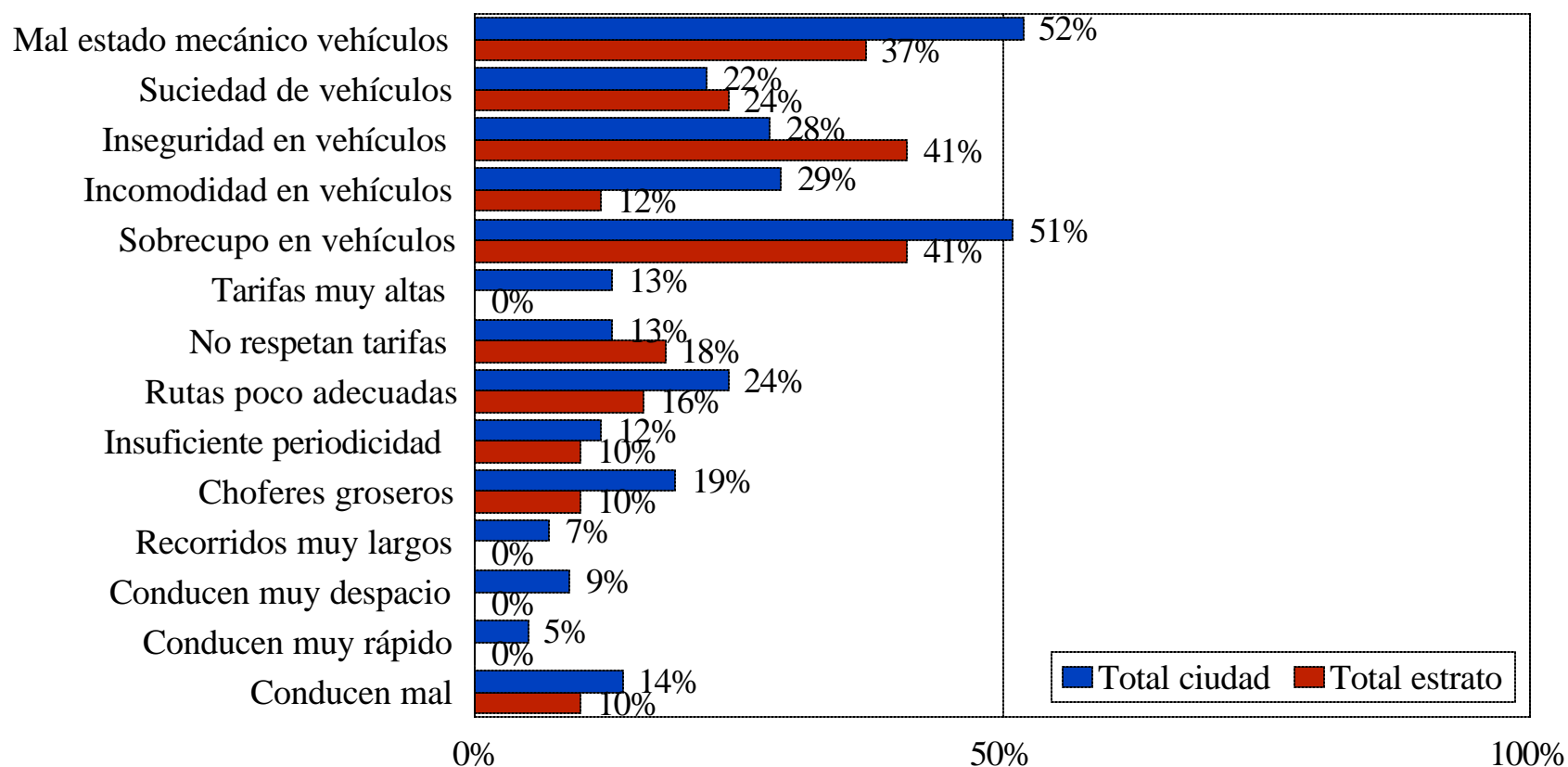


Base: 87 entrevistas en la zona.

Quienes estudian o trabajan fuera de casa.

6.2. Medios de transporte utilizados Estrato Medio

¿ Por qué razón califica así el medio de transporte que más usa ? (BUS)

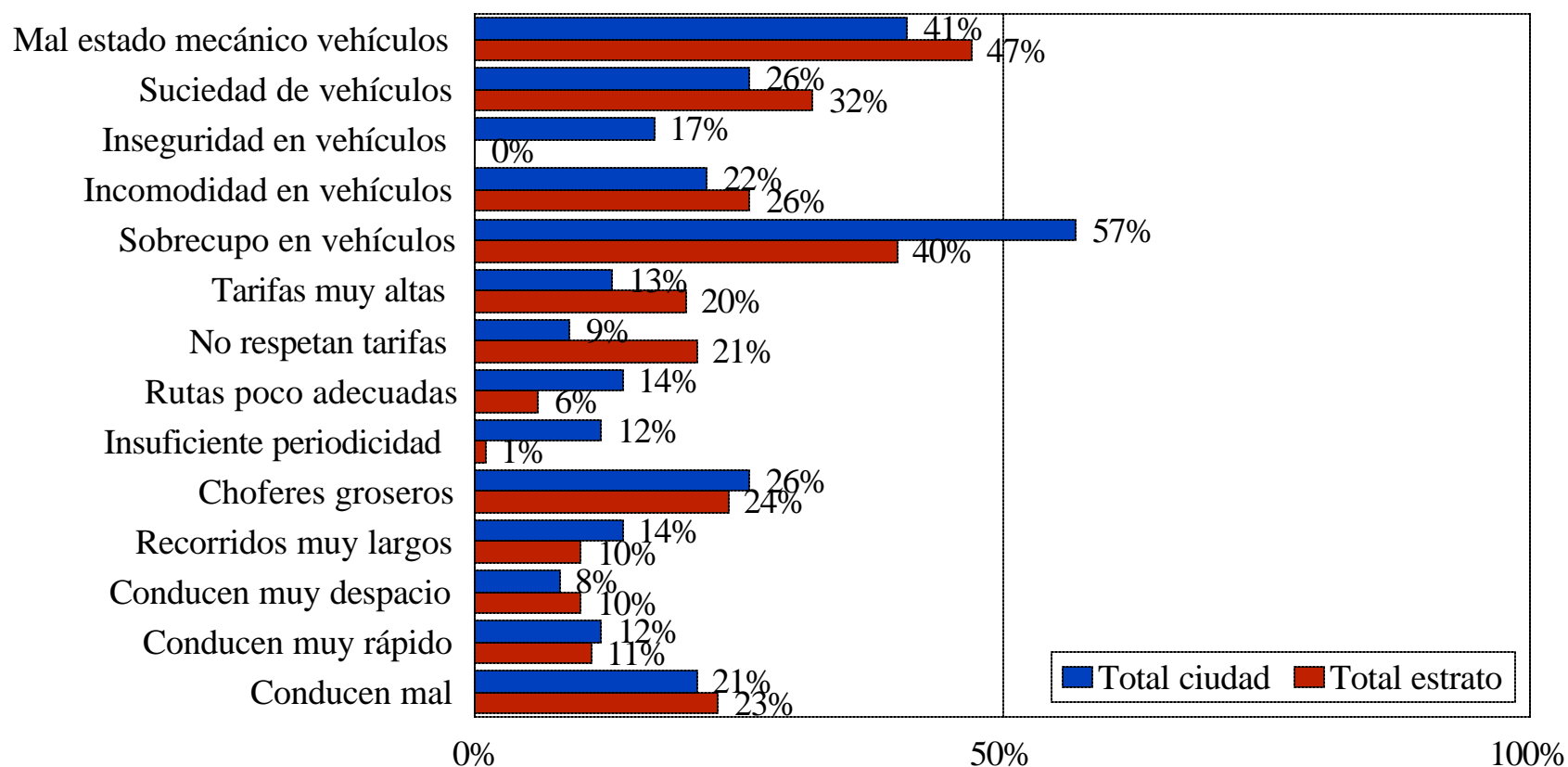


Base: Usuarios de cada medio de transporte en la zona.

6.2. Medios de transporte utilizados

Estrato Medio

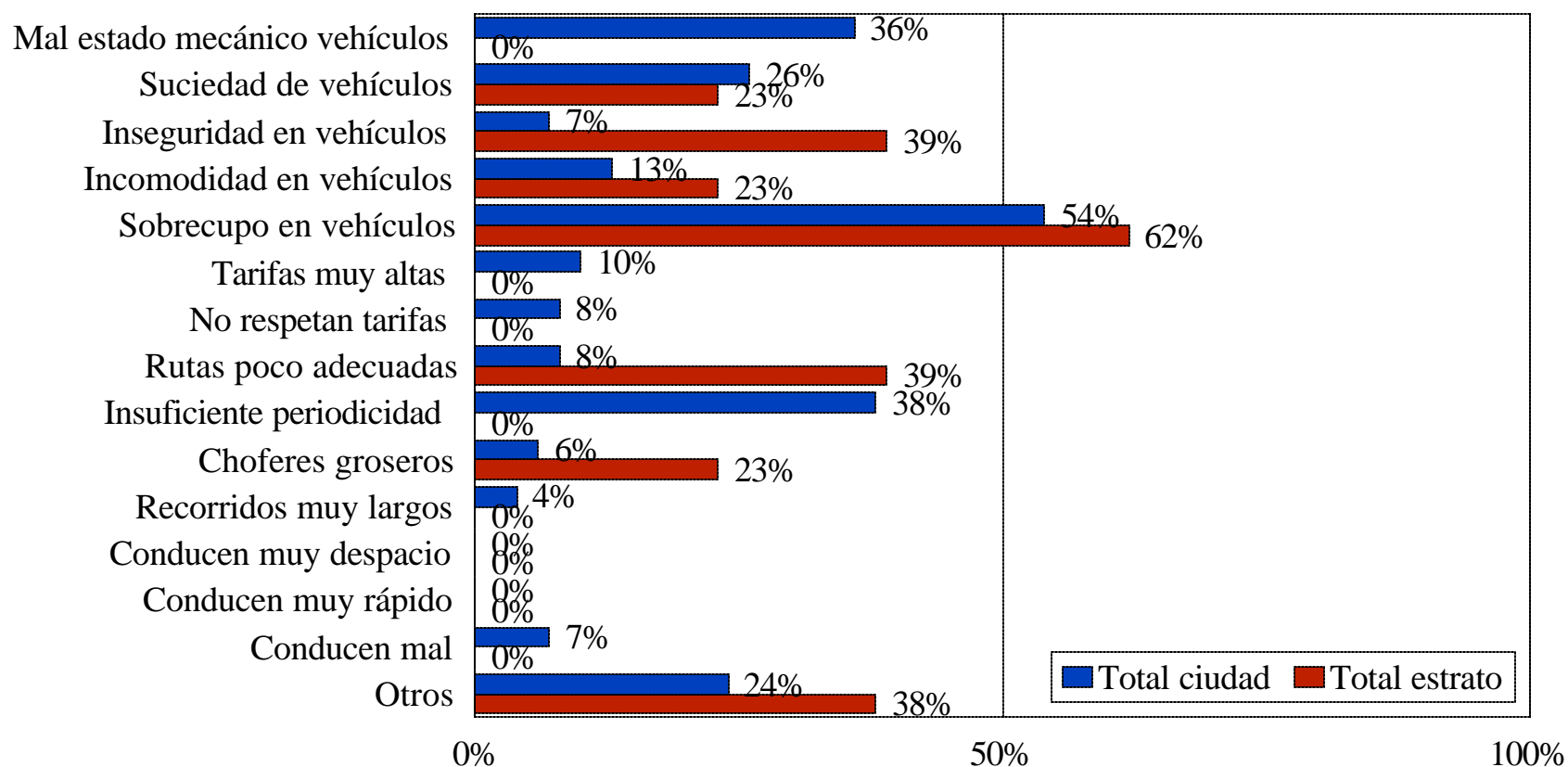
¿ Por qué razón califica así el medio de transporte que más usa ? (BUSETA)



Base: Usuarios de cada medio de transporte en la zona.

6.2. Medios de transporte utilizados Estrato Medio

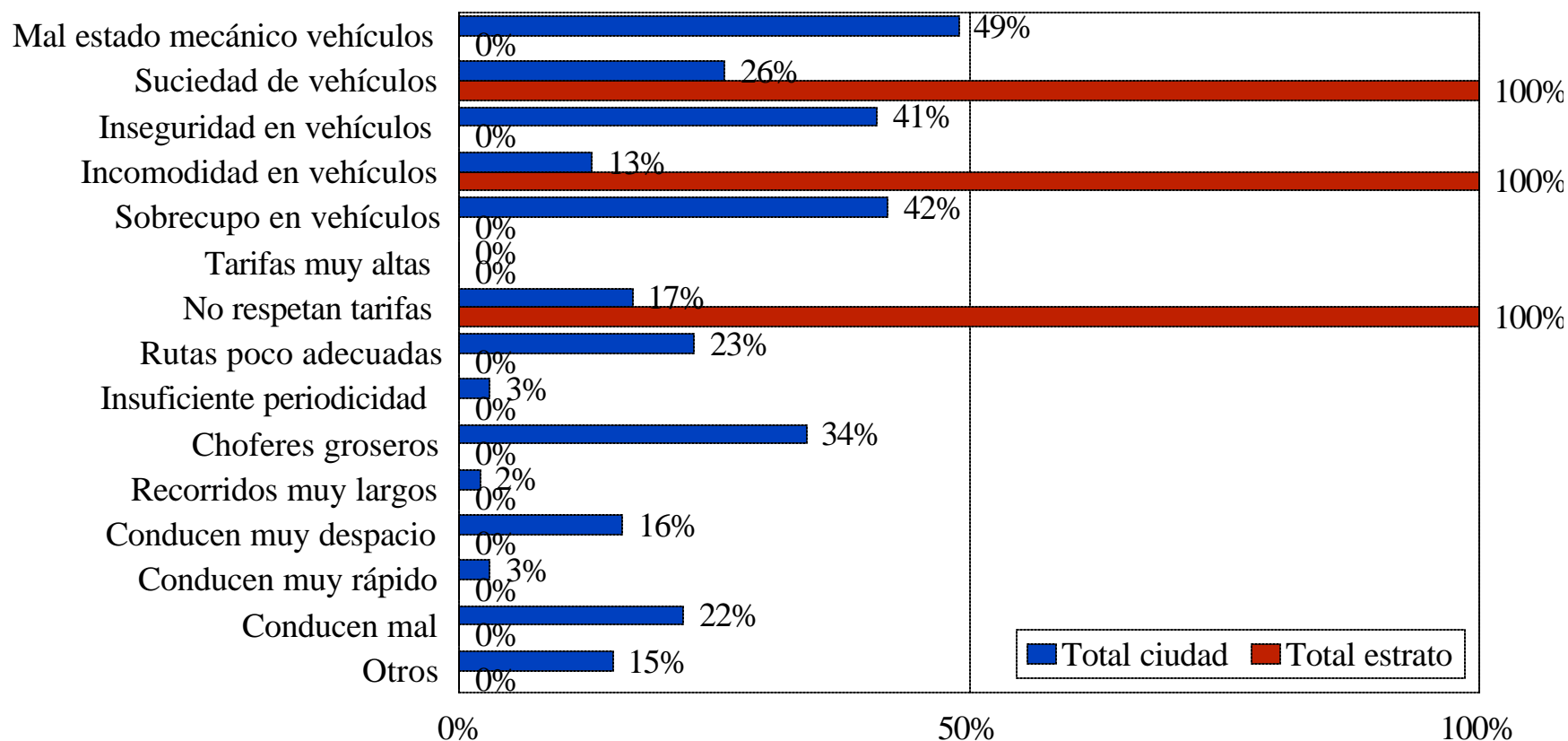
¿ Por qué razón califica así el medio de transporte que más usa ? (COLECTIVO)



Base: Usuarios de cada medio de transporte en la zona.

6.2. Medios de transporte utilizados Estrato Medio

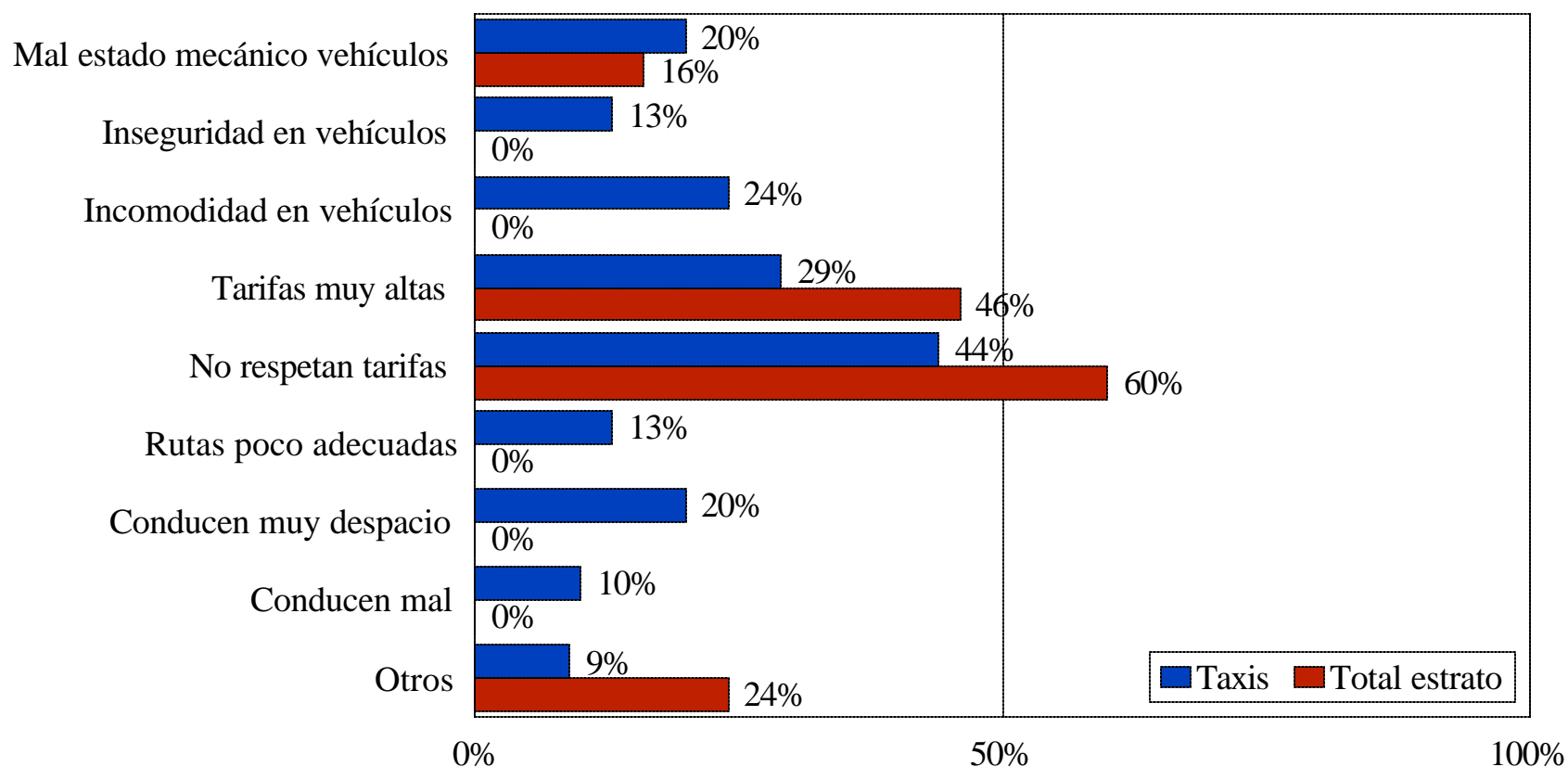
¿ Por qué razón califica así el medio de transporte que más usa ? (EJECUTIVO)



Base: Usuarios de cada medio de transporte en la zona.

6.2. Medios de transporte utilizados Estrato Medio

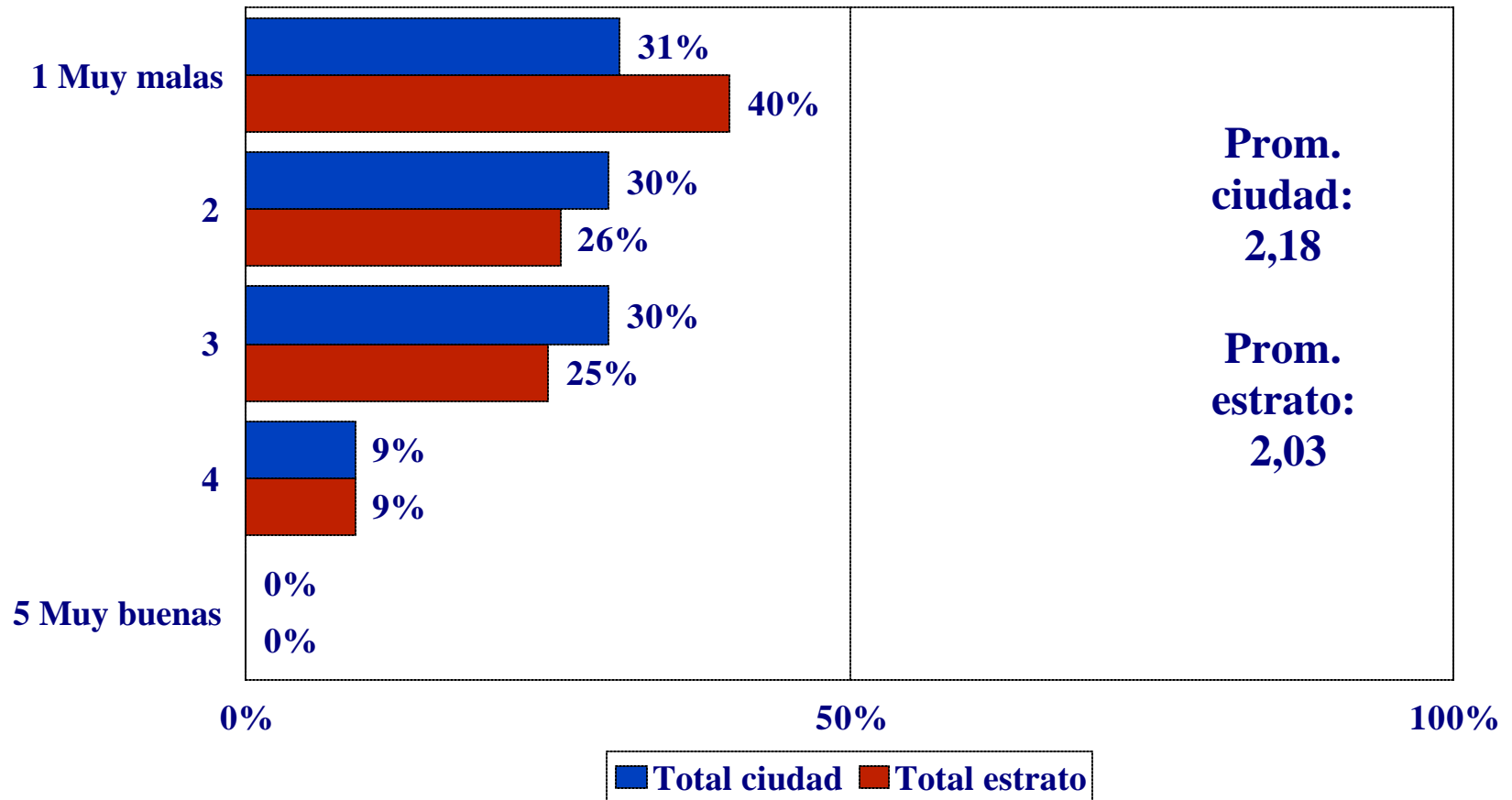
¿ Por qué razón califica así el medio de transporte que más usa ? (TAXI)



Base: Usuarios de cada medio de transporte en la zona.

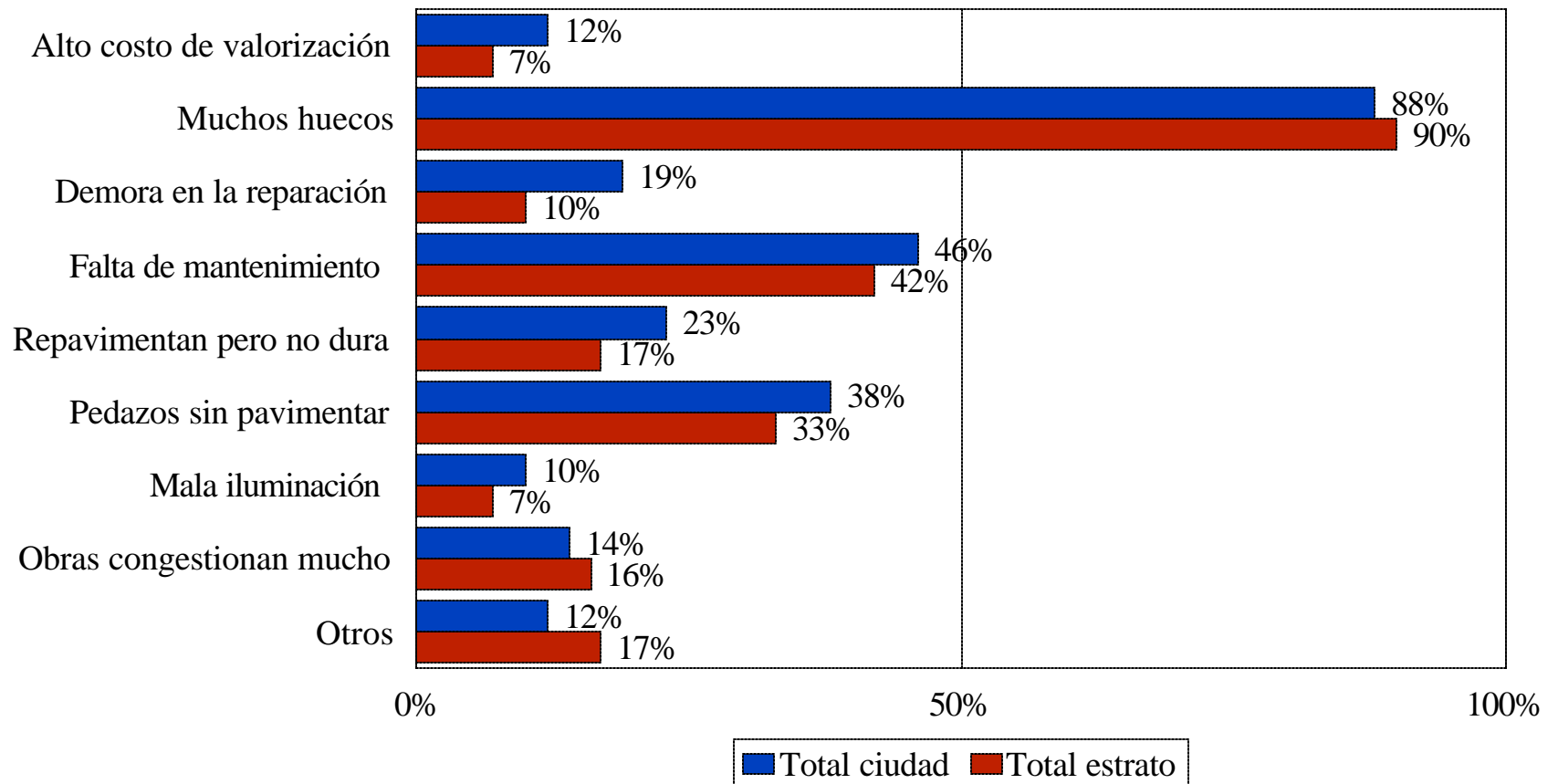
6.3. Vías Estrato Medio

¿ Cómo califica el estado de las vías en Bogotá en general ?



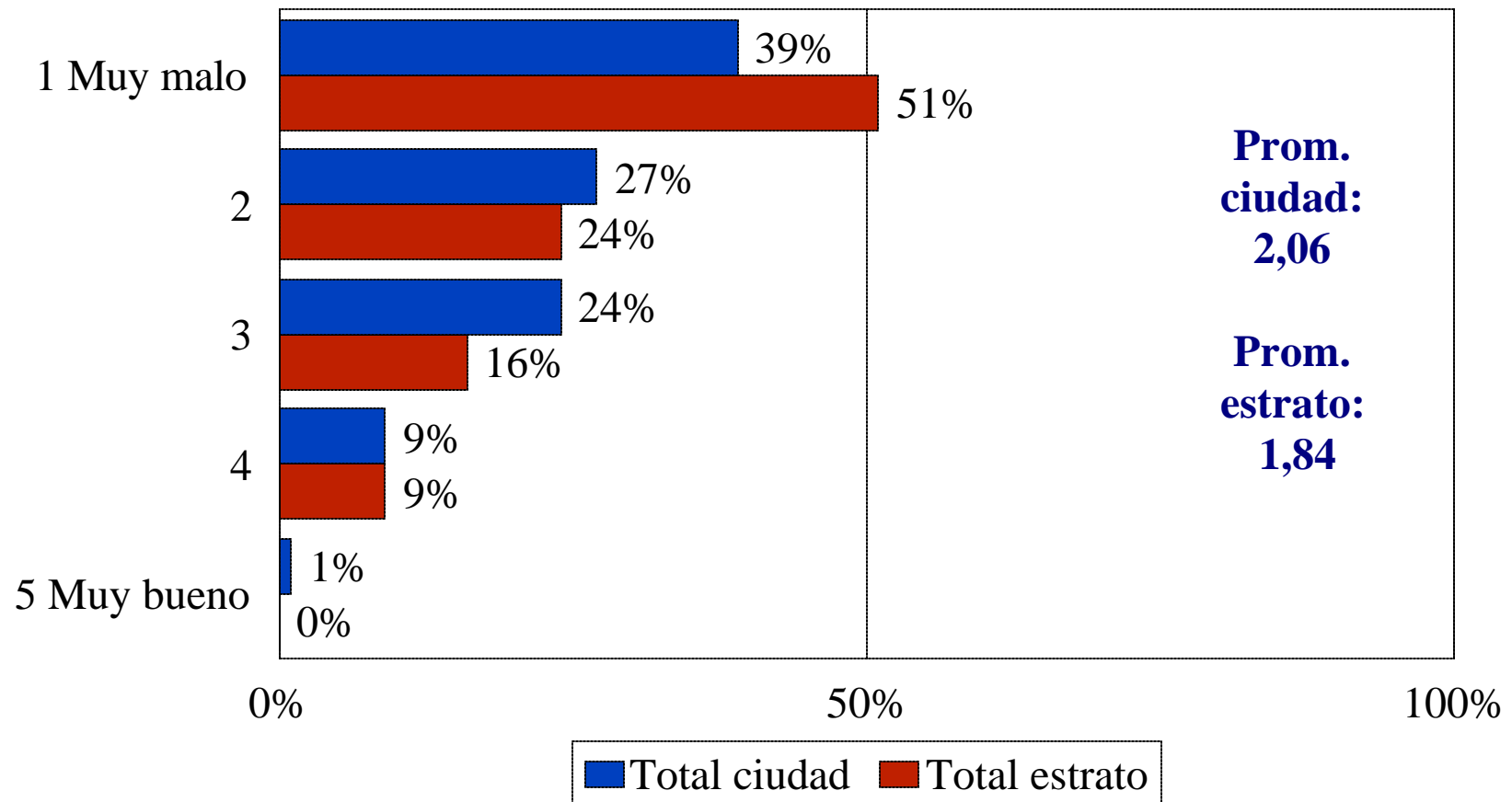
6.3. Vías Estrato Medio

¿ Por qué razón califica así el estado de las vías?
(Quienes califican con 3 o menos)



6.4. Tráfico Estrato Medio

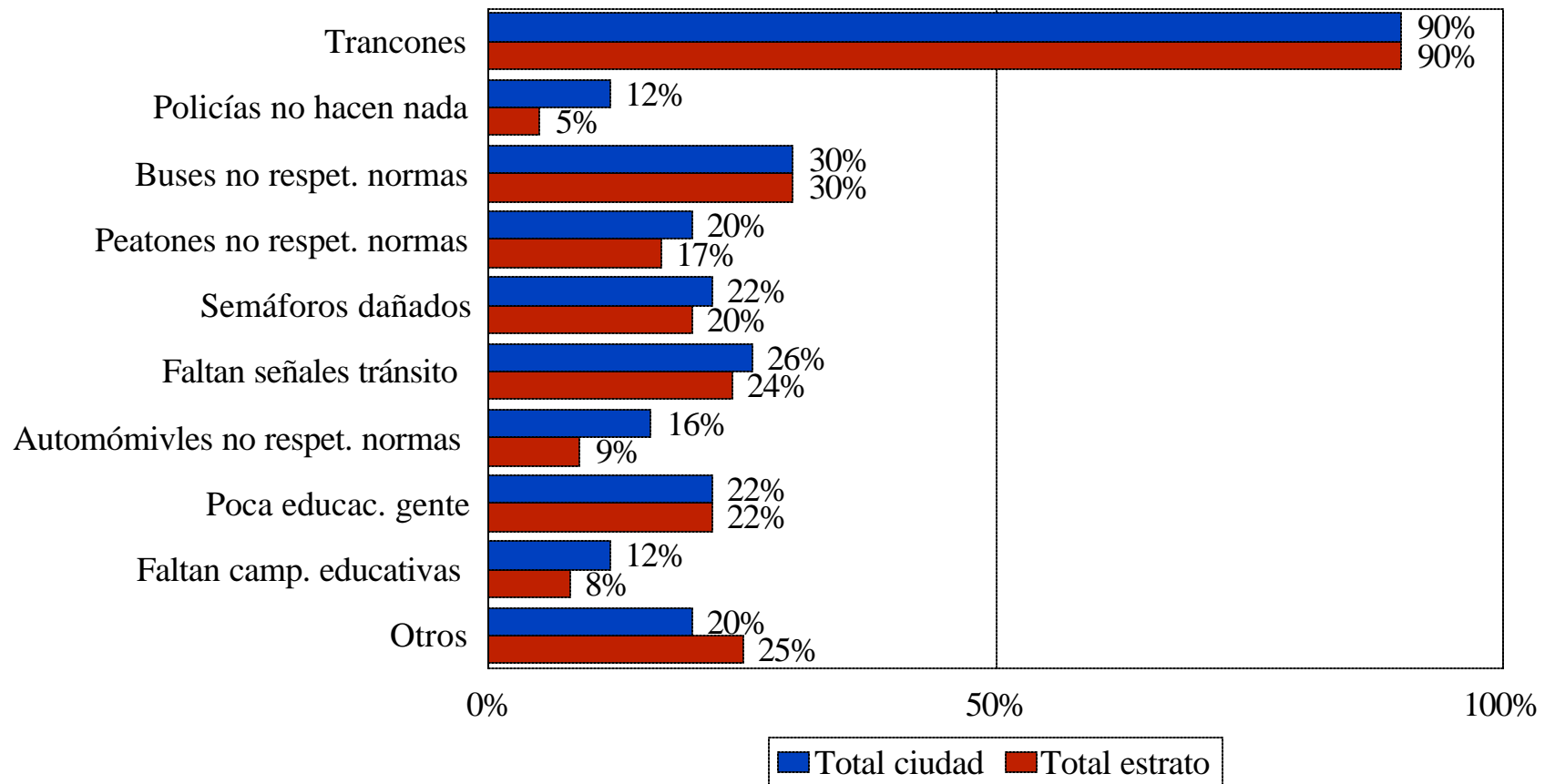
¿ Cómo califica el tráfico en Bogotá en general ?



6.4. Tráfico

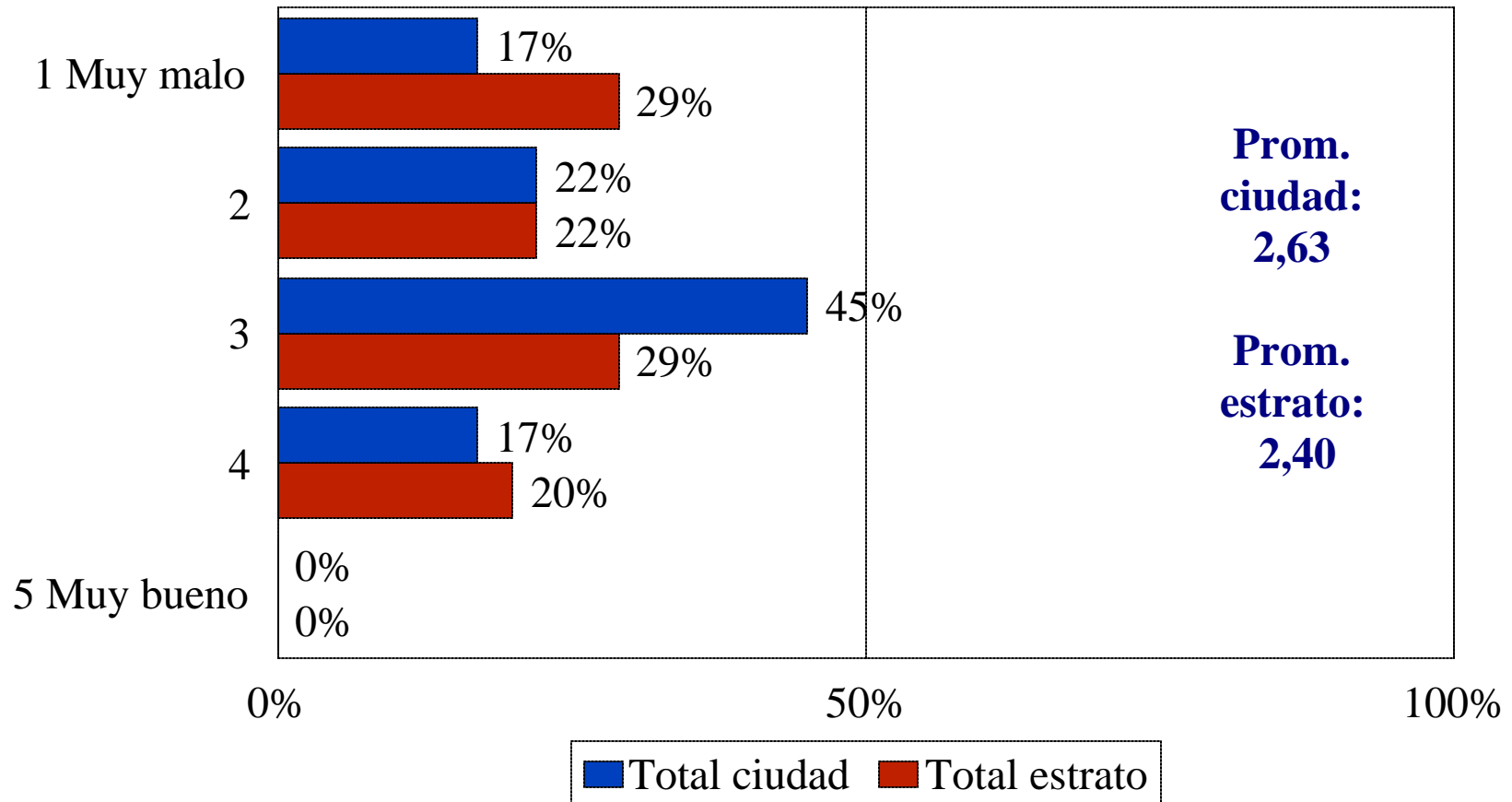
Estrato Medio

¿ Por qué razón califica así el tráfico?
(Quienes califican con 3 o menos)



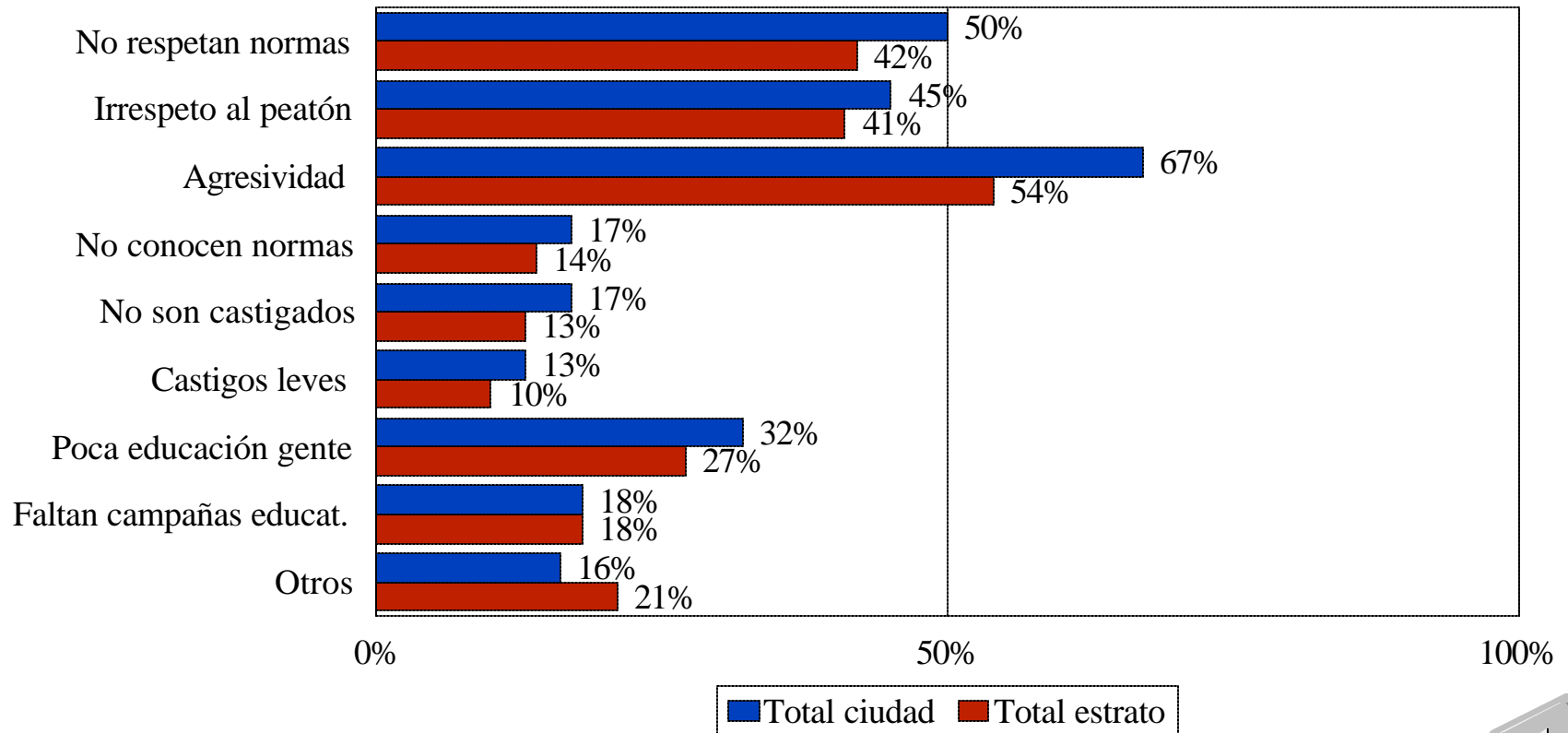
6.5. Conductores Estrato Medio

¿ Cómo califica el comportamiento de los conductores en Bogotá en general ?



6.5. Conductores Estrato Medio

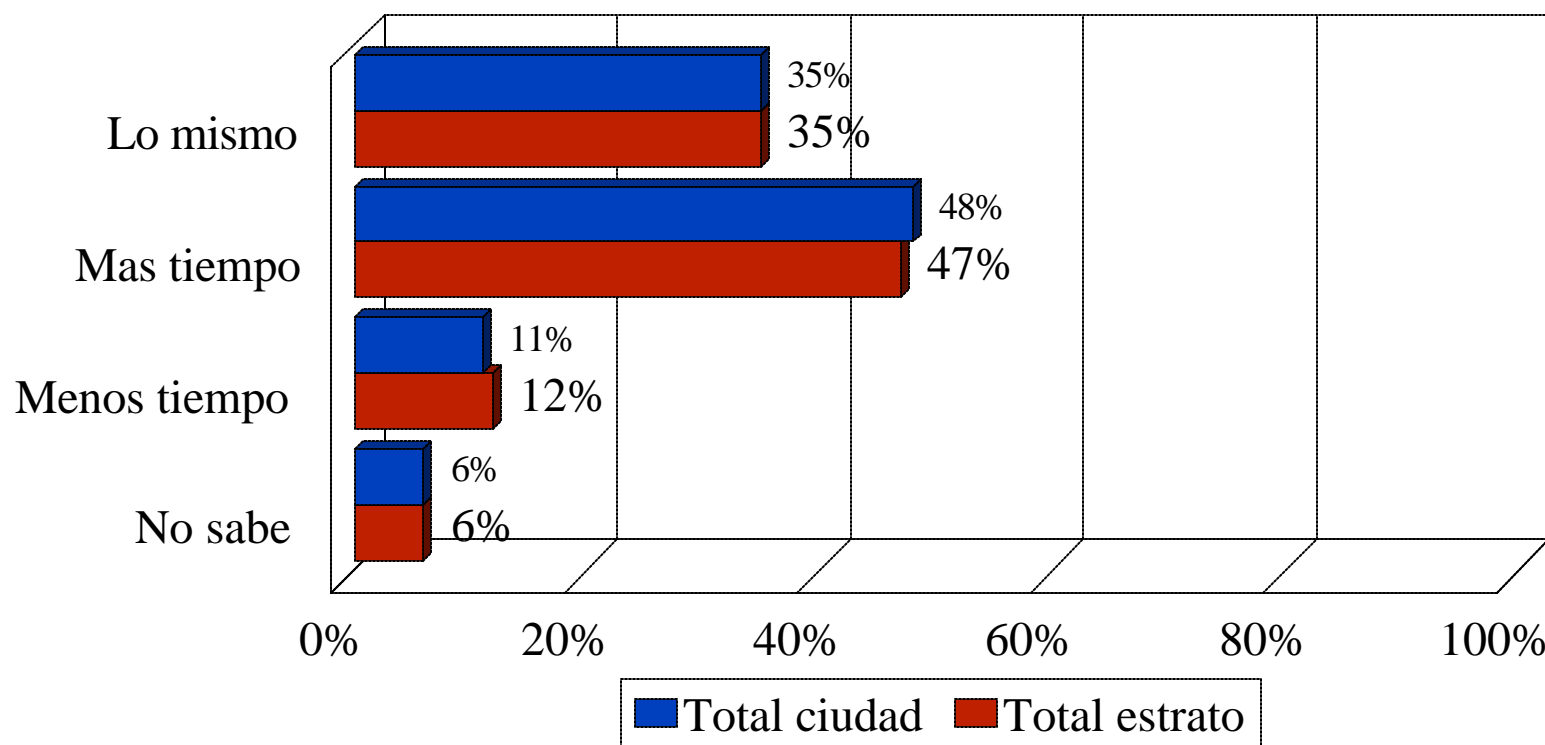
¿ Por qué razón califica así el comportamiento de los conductores ?
(Quienes califican con 3 o menos)



6.1. Tiempo de duración de los trayectos

Estrato Bajo

¿ En general, el trayecto a su trabajo o estudio, en lo que va corrido de este año, ha comenzado a demorarse... ?

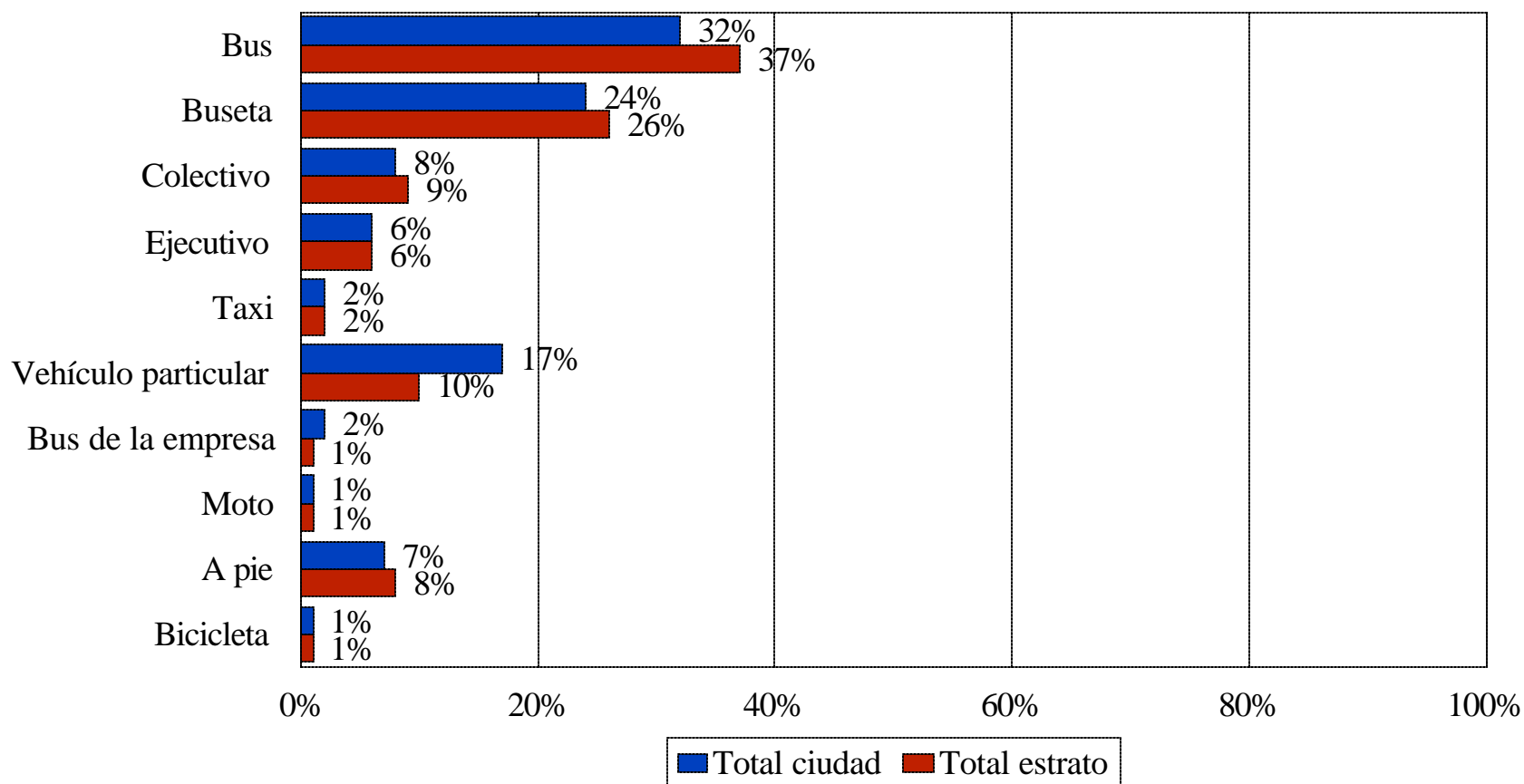


Base: 545 entrevistas en la zona.

Quienes estudian o trabajan fuera de casa.

6.2. Medios de transporte utilizados Estrato Bajo

¿Qué medio de transporte usa para desplazarse a su trabajo?

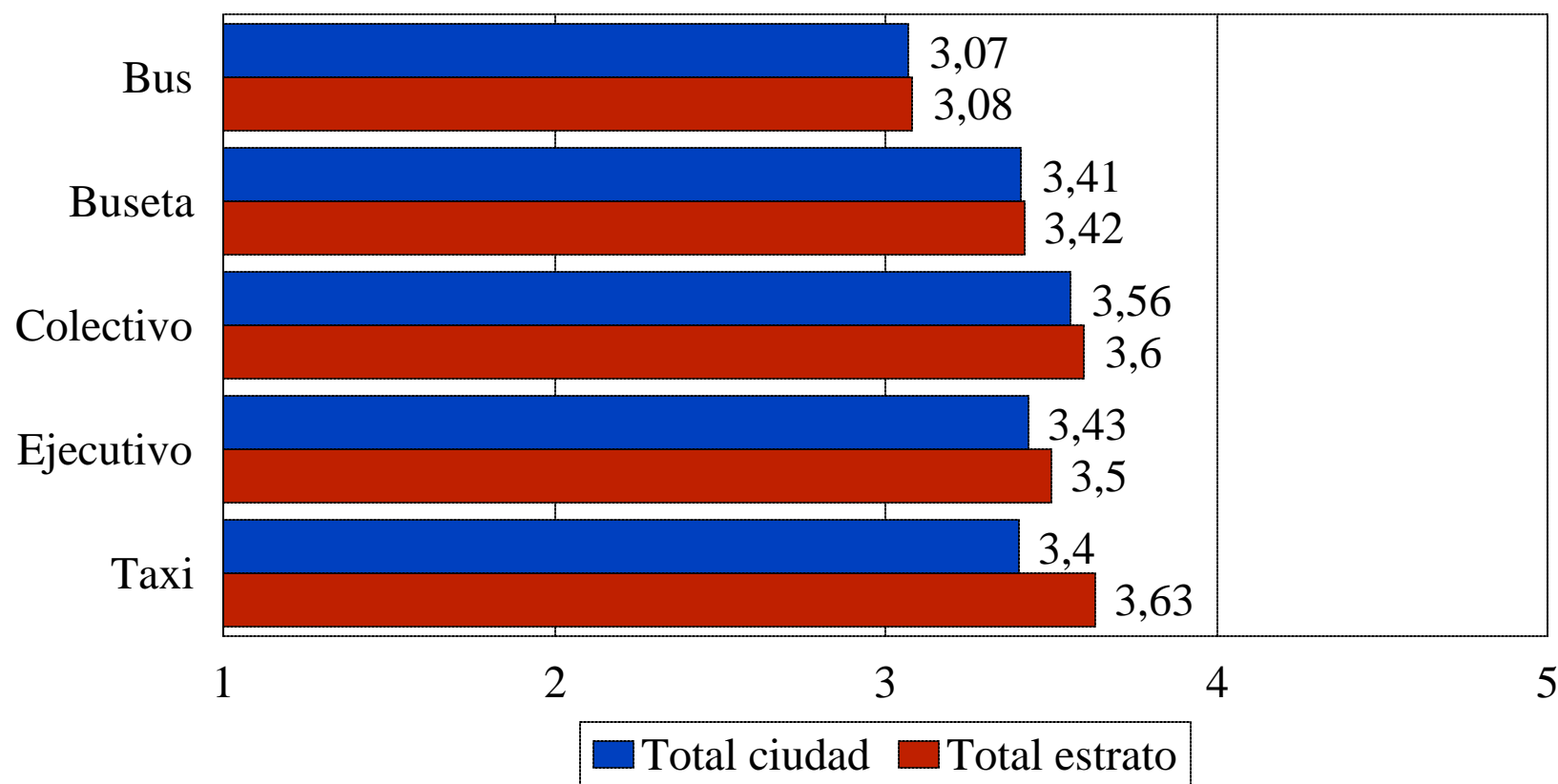


Base:545 entrevistas en la zona.

Quienes estudian o trabajan fuera de casa.

6.2. Medios de transporte utilizados Estrato Bajo

¿ Cómo califica el medio de transporte que usa ?
Promedio (de 1-muy malo a 5-muy bueno)

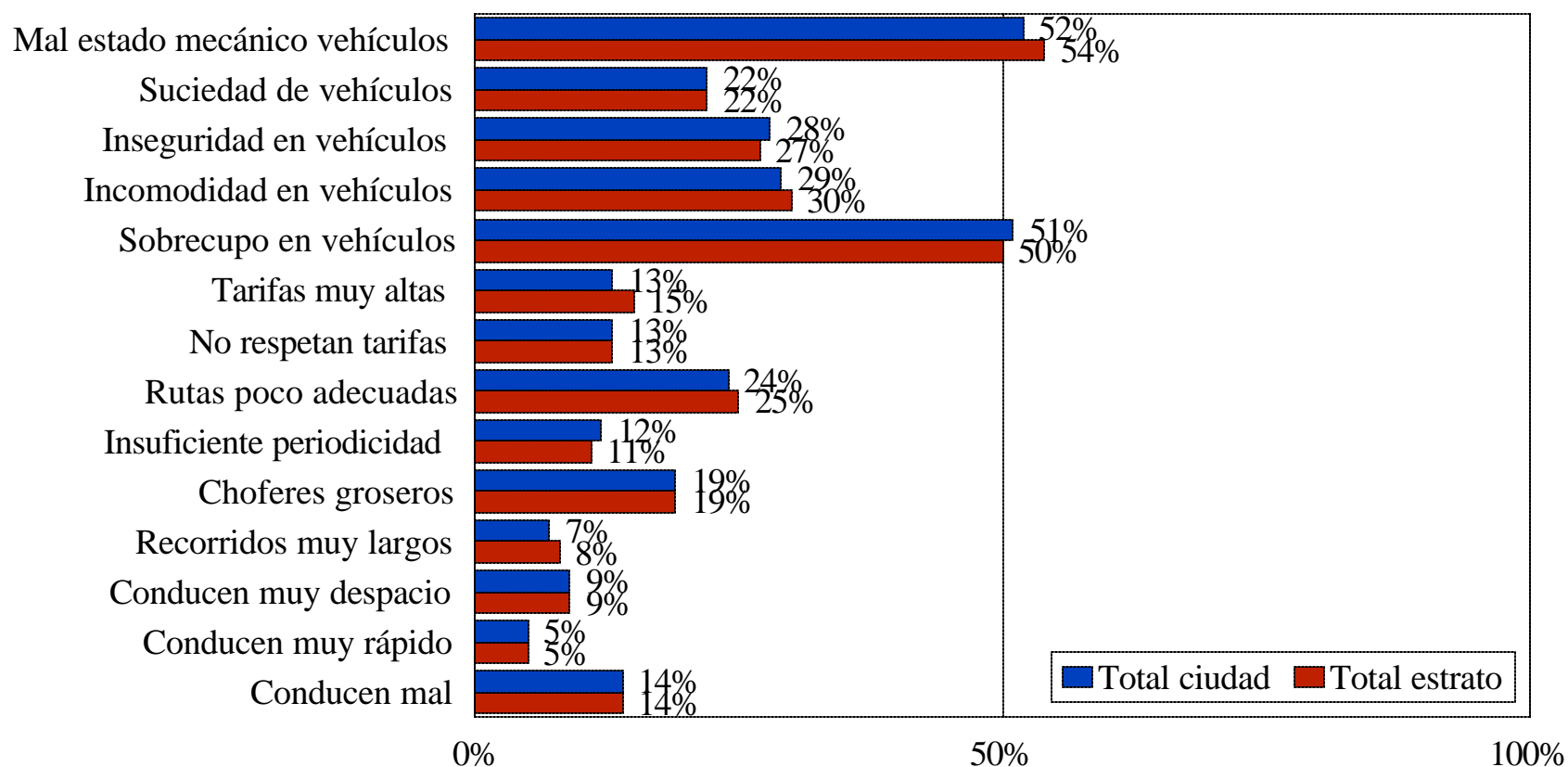


Base: 545 entrevistas en la zona.

Quienes estudian o trabajan fuera de casa.

6.2. Medios de transporte utilizados Estrato Bajo

¿ Por qué razón califica así el medio de transporte que más usa ? (BUS)

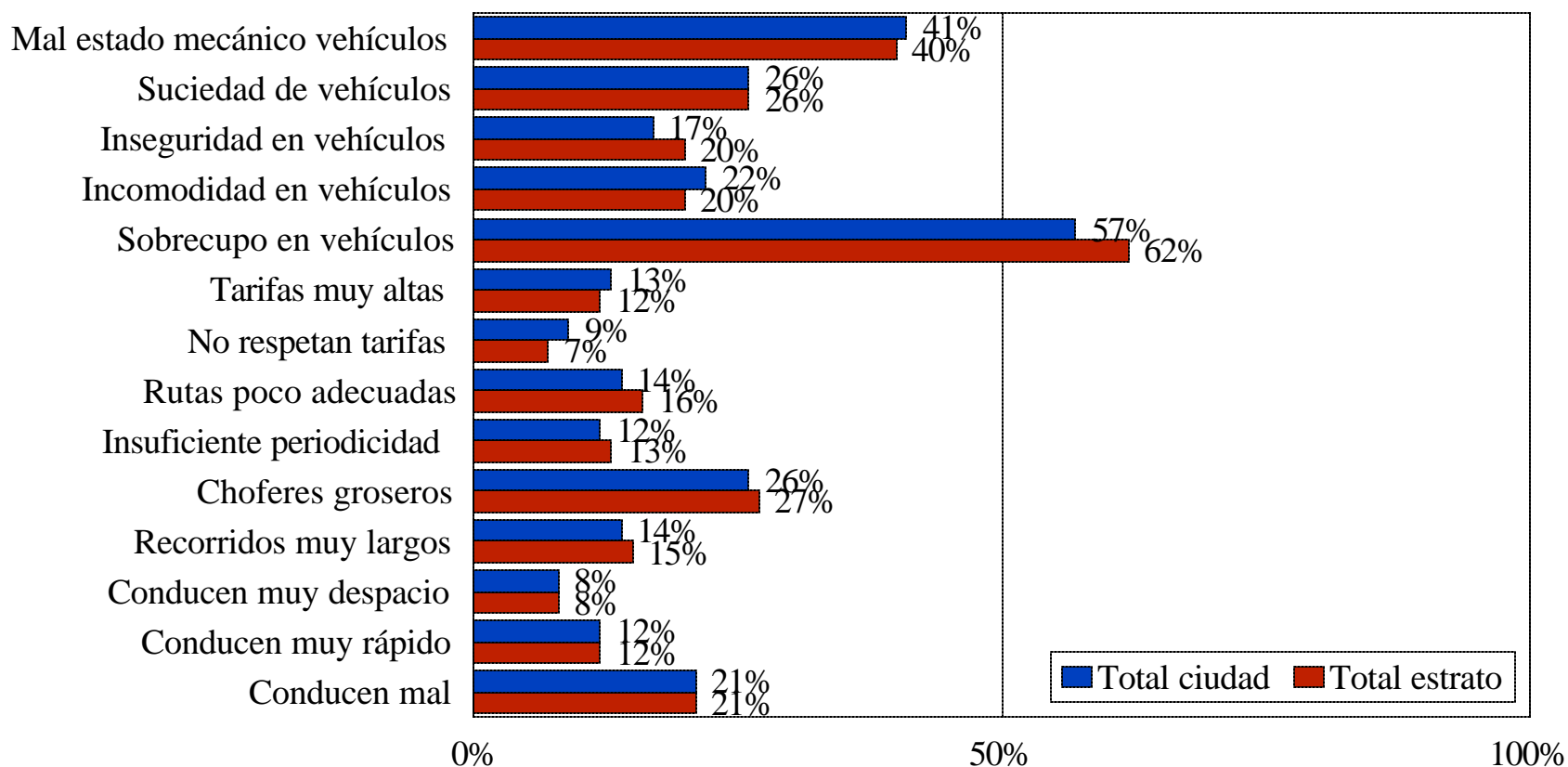


Base: Usuarios de cada medio de transporte en la zona.

6.2. Medios de transporte utilizados

Estrato Bajo

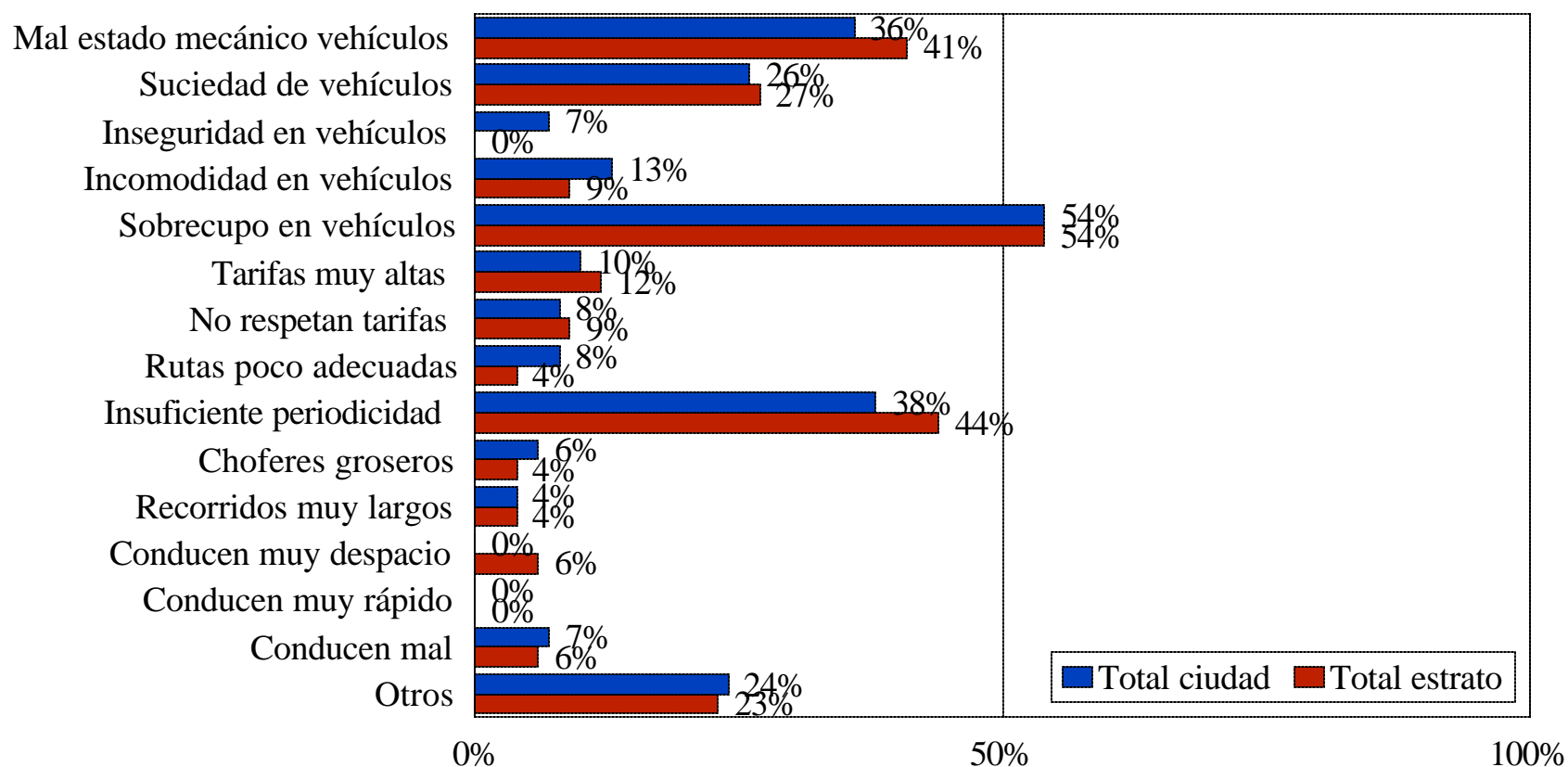
¿ Por qué razón califica así el medio de transporte que más usa ? (BUSETA)



Base: Usuarios de cada medio de transporte en la zona.

6.2. Medios de transporte utilizados Estrato Bajo

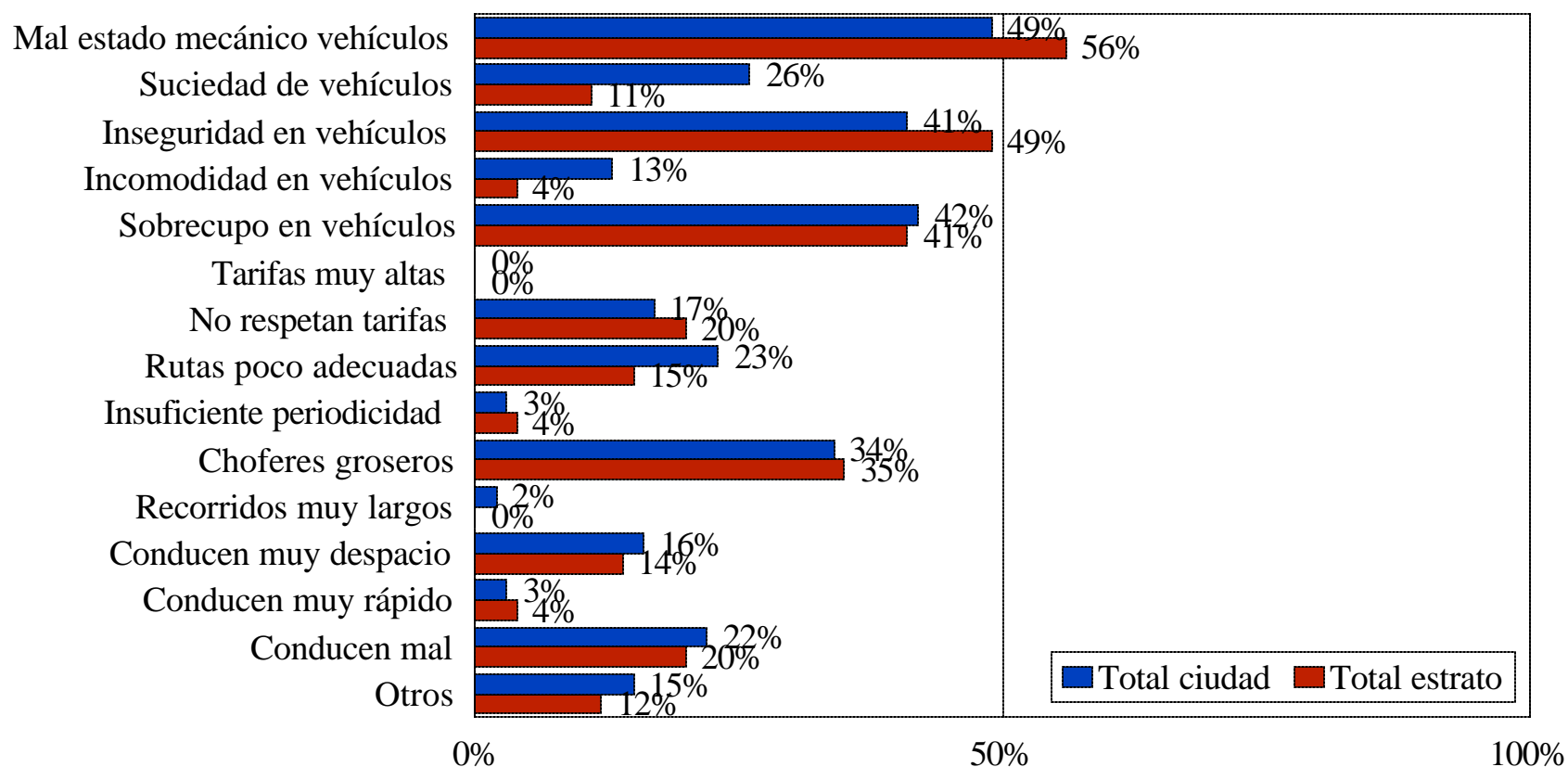
¿ Por qué razón califica así el medio de transporte que más usa ? (COLECTIVO)



Base: Usuarios de cada medio de transporte en la zona.

6.2. Medios de transporte utilizados Estrato Bajo

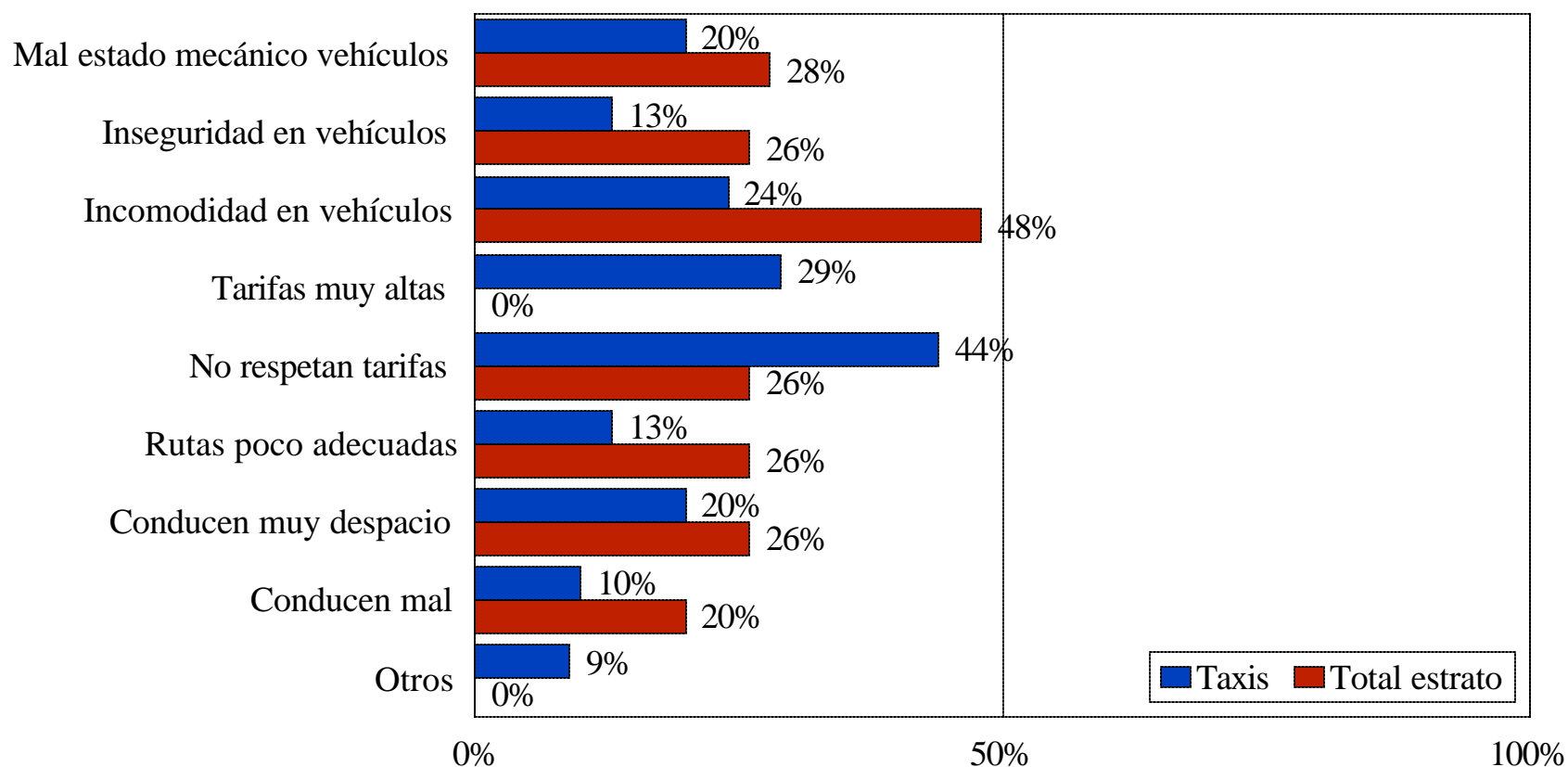
¿ Por qué razón califica así el medio de transporte que más usa ? (EJECUTIVO)



Base: Usuarios de cada medio de transporte en la zona.

6.2. Medios de transporte utilizados Estrato Bajo

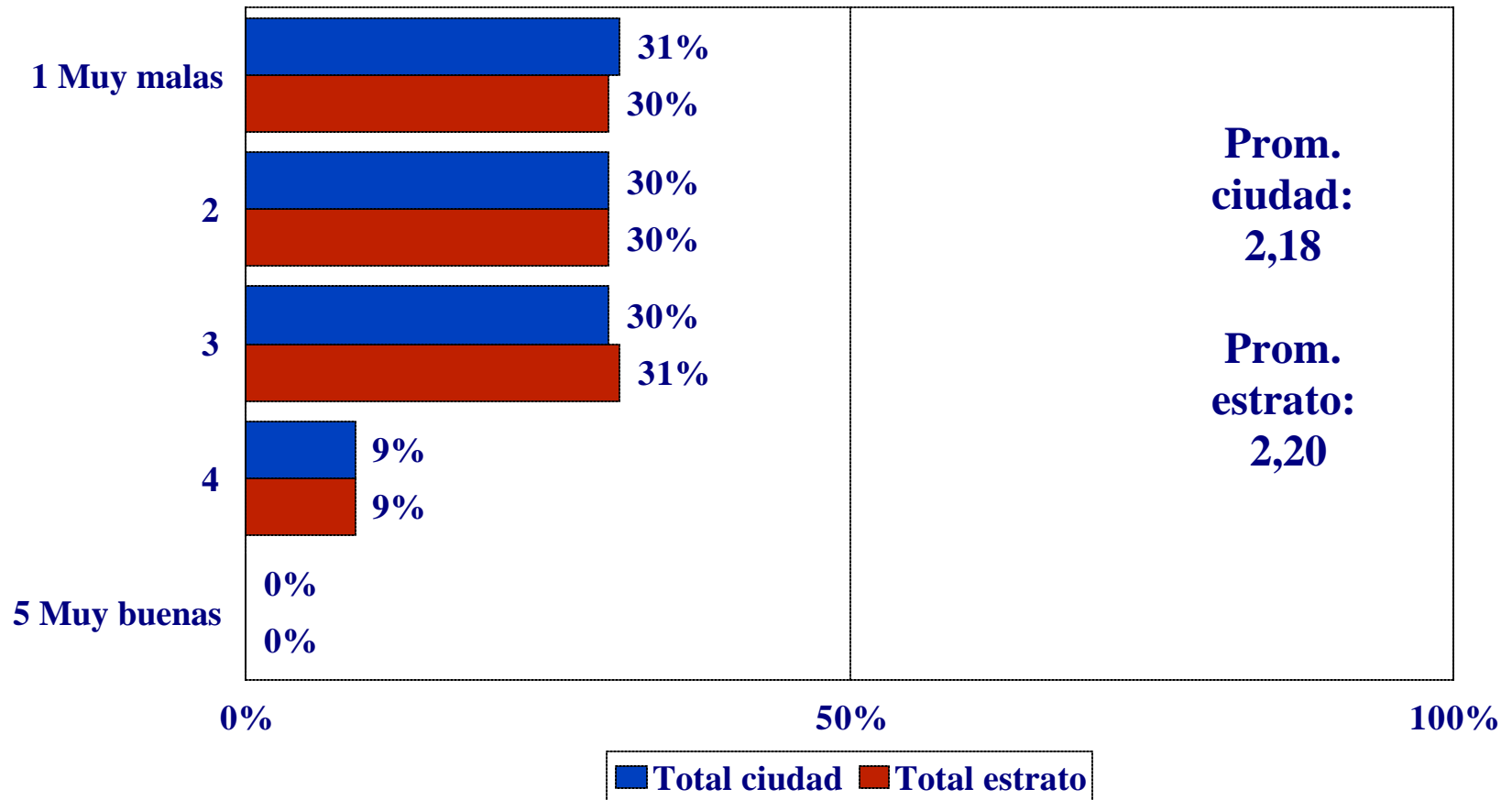
¿ Por qué razón califica así el medio de transporte que más usa ? (TAXI)



Base: Usuarios de cada medio de transporte en la zona.

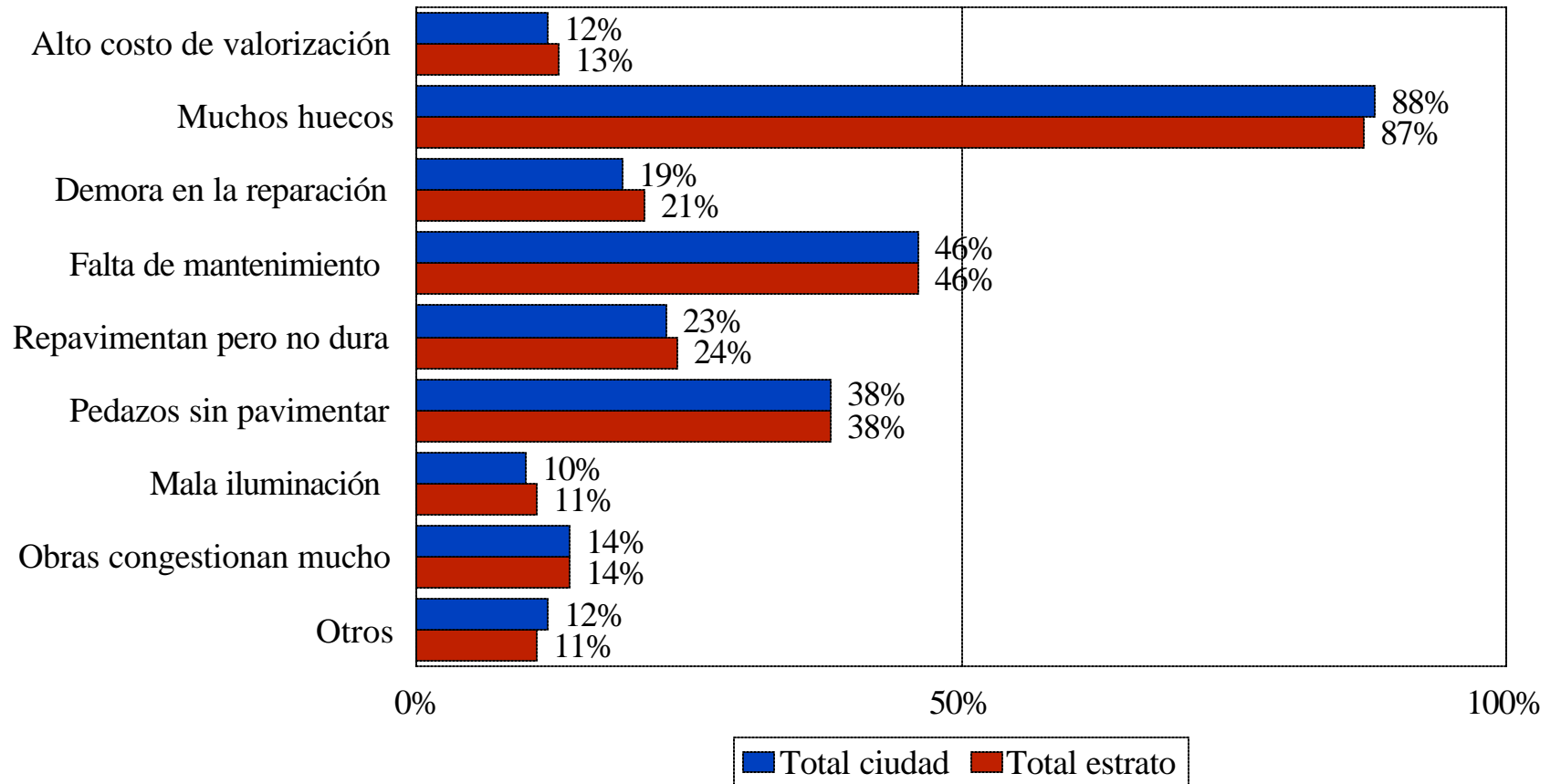
6.3. Vías Estrato Bajo

¿ Cómo califica el estado de las vías en Bogotá en general ?



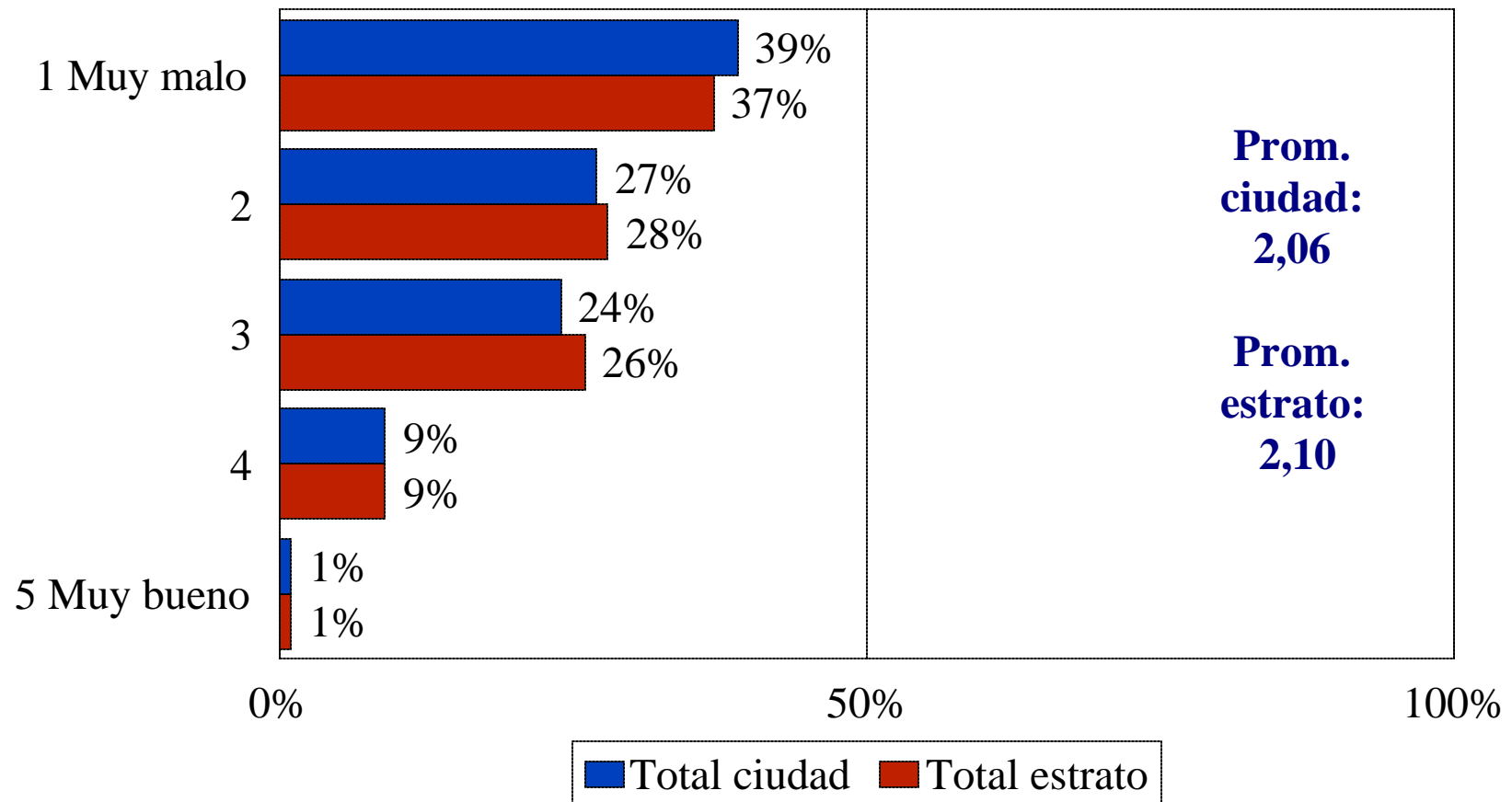
6.3. Vías Estrato Bajo

¿ Por qué razón califica así el estado de las vías?
(Quienes califican con 3 o menos)



6.4. Tráfico Estrato Bajo

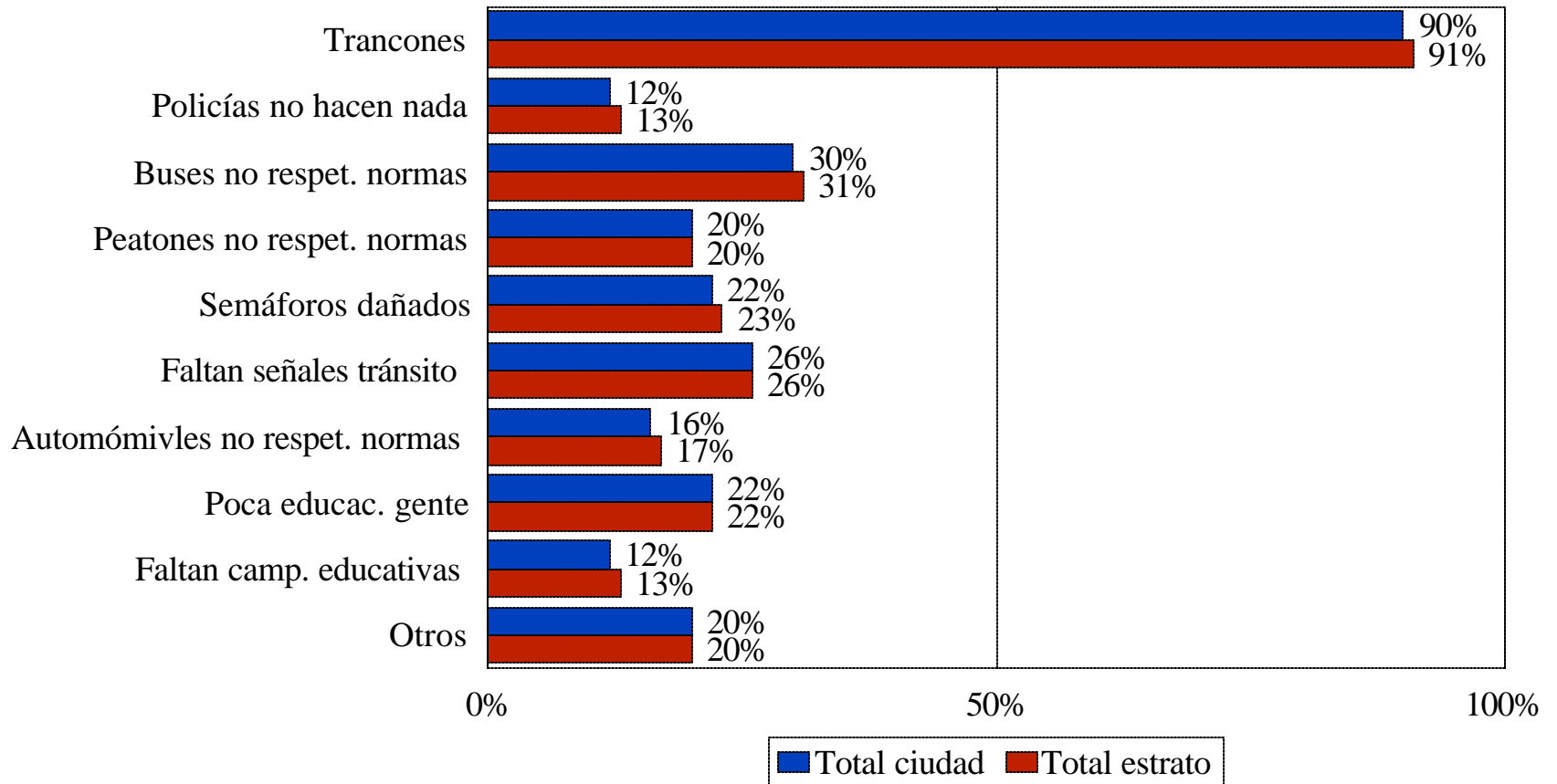
¿ Cómo califica el tráfico en Bogotá en general ?



6.4. Tráfico

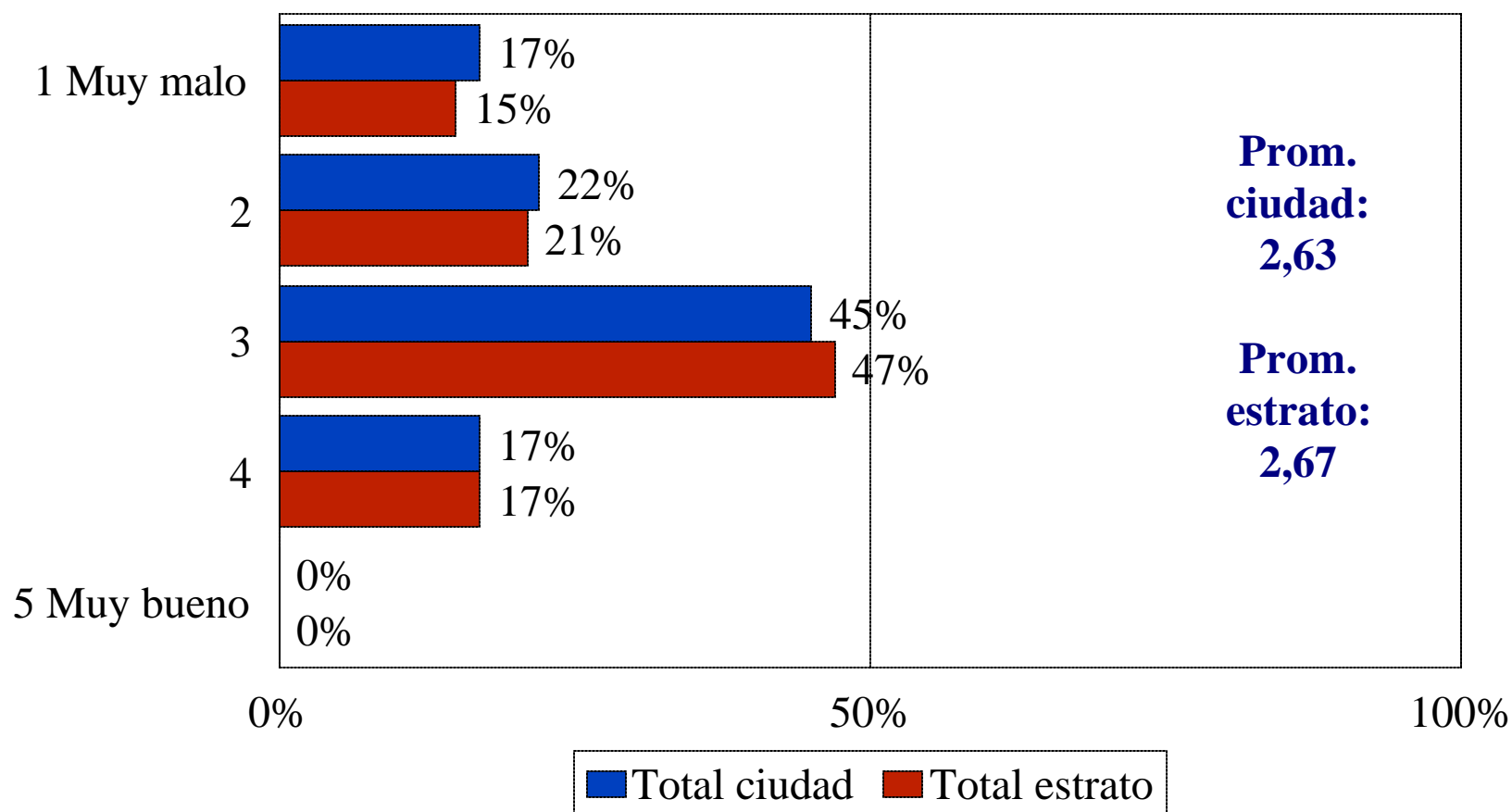
Estrato Bajo

¿ Por qué razón califica así el tráfico?
(Quienes califican con 3 o menos)



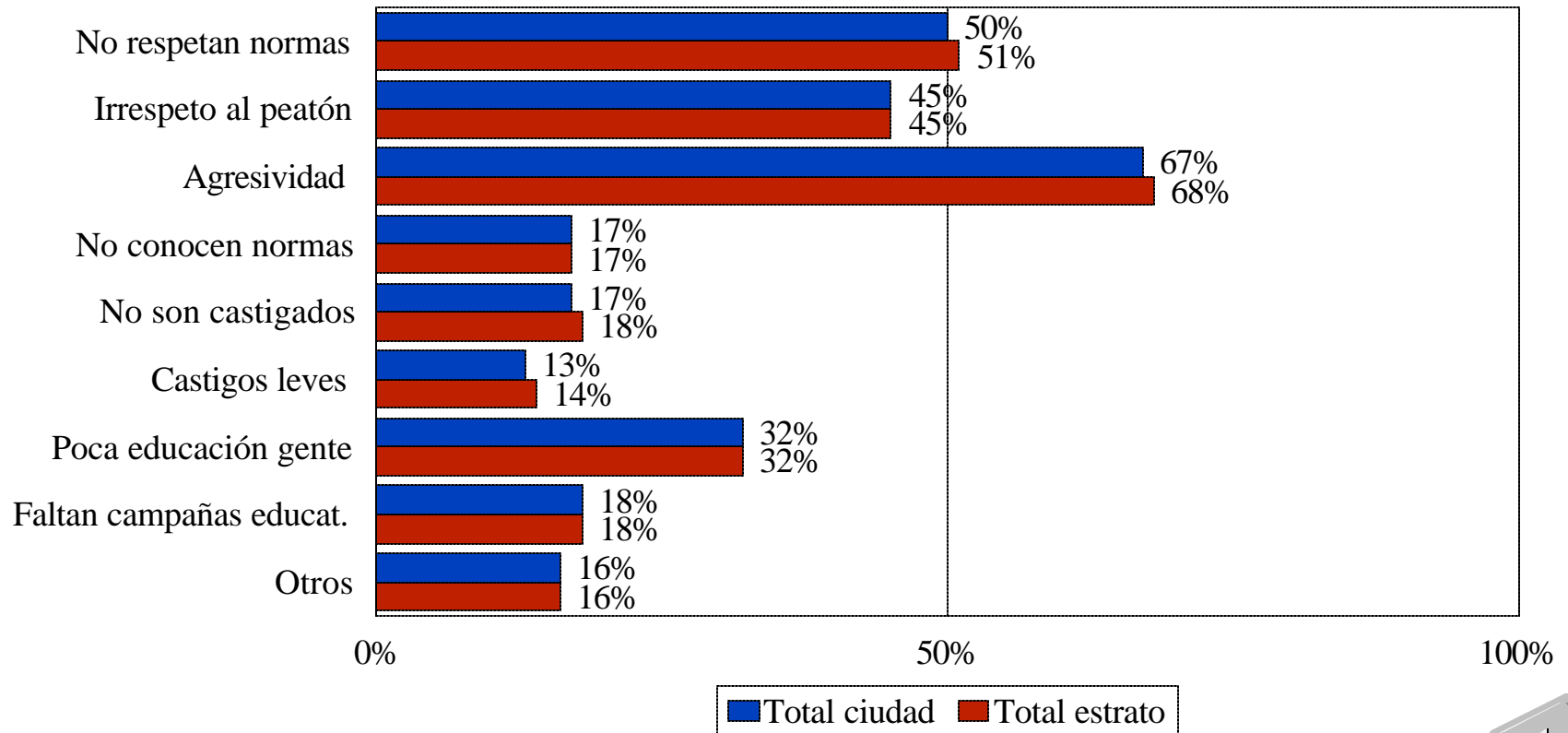
6.5. Conductores Estrato Bajo

¿ Cómo califica el comportamiento de los conductores en Bogotá en general ?



6.5. Conductores Estrato Bajo

¿ Por qué razón califica así el comportamiento de los conductores ?
(Quienes califican con 3 o menos)



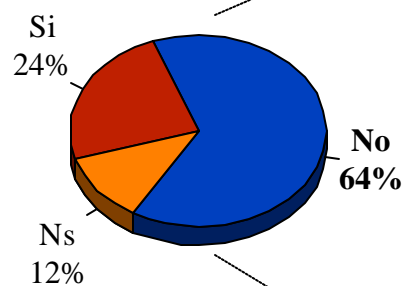
7. Urbanismo y Servicios

Normas de urbanismo
Barrios piratas

7.1. Normas de urbanismo

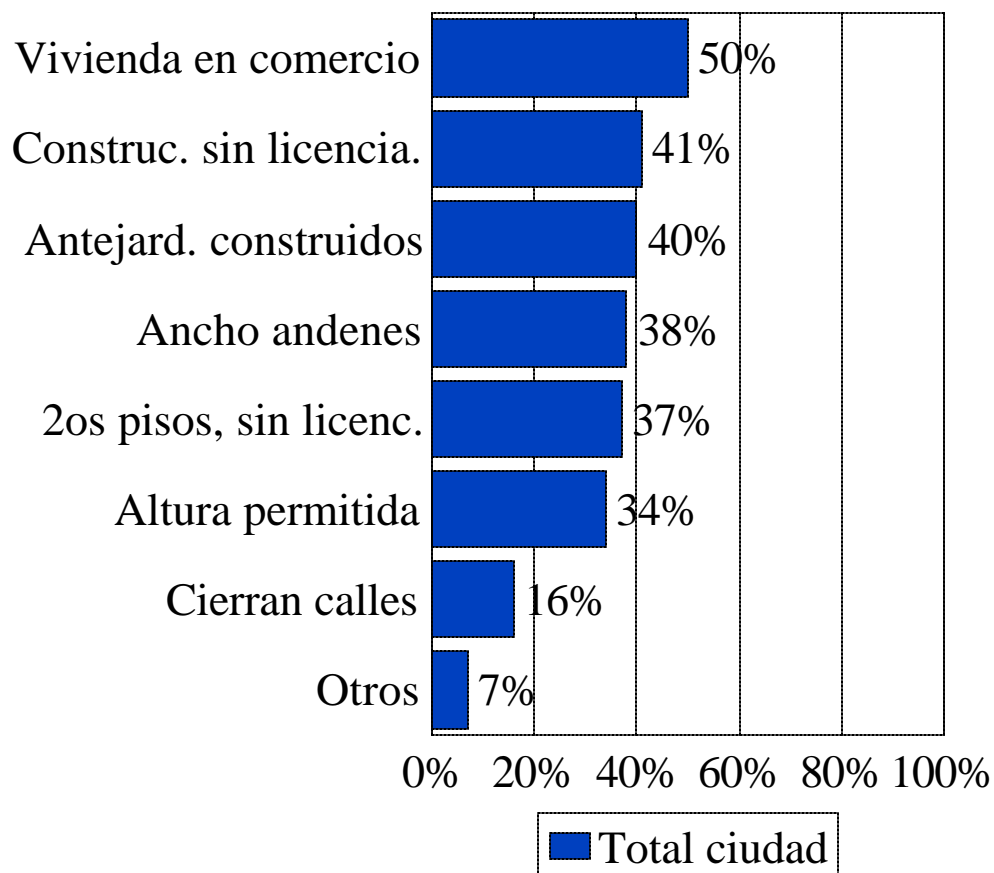
Total ciudad

¿ En general en su barrio se respetan las normas de urbanismo ?



Base:1516 entrevistas.

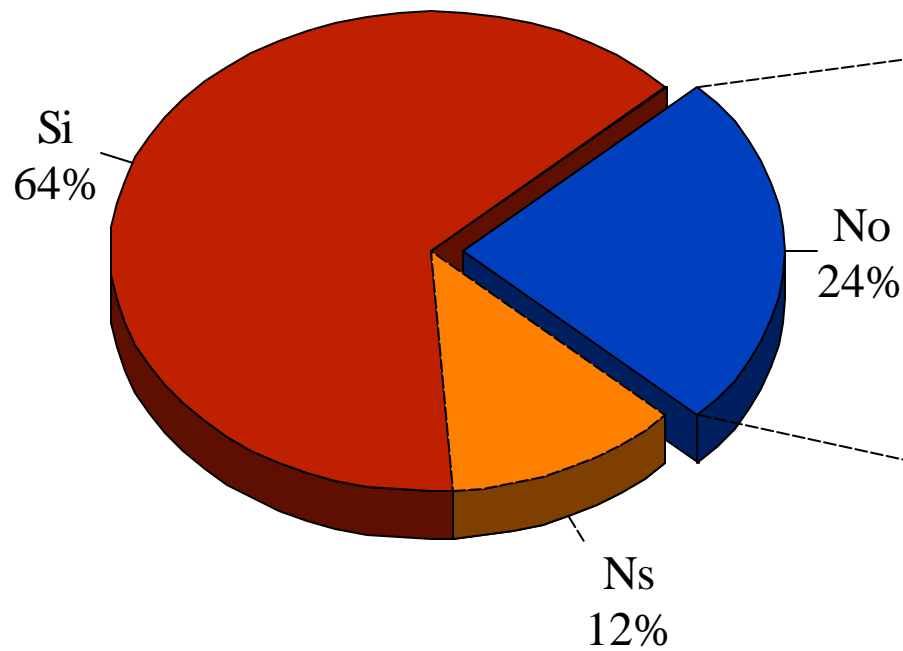
¿ Cuáles se irrespetan más en su barrio ?



7.1. Normas de urbanismo

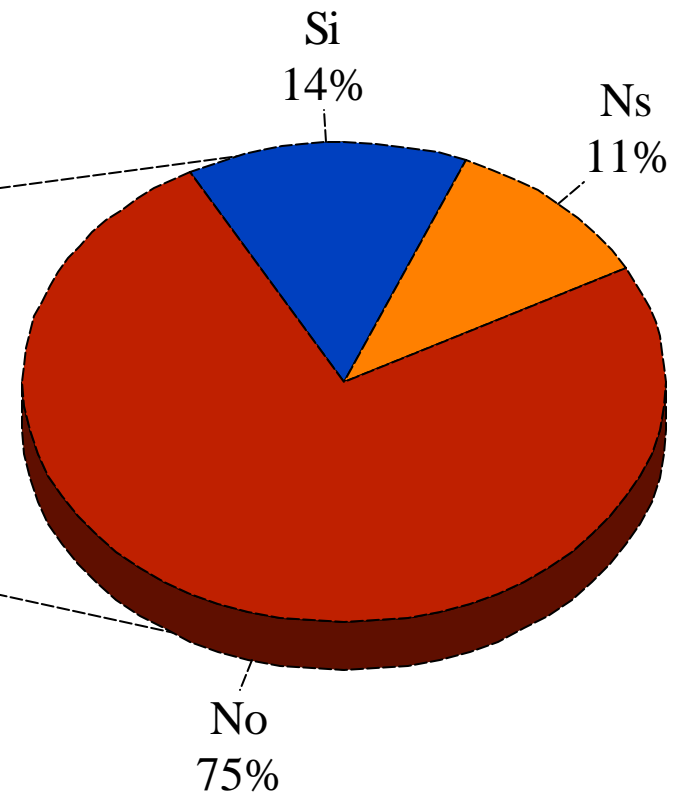
Total ciudad

¿ En general en su barrio se respetan las normas de urbanismo ?



Base: 1516 entrevistas.

¿ Su alcaldía local está haciendo algo para controlar estos problemas ?

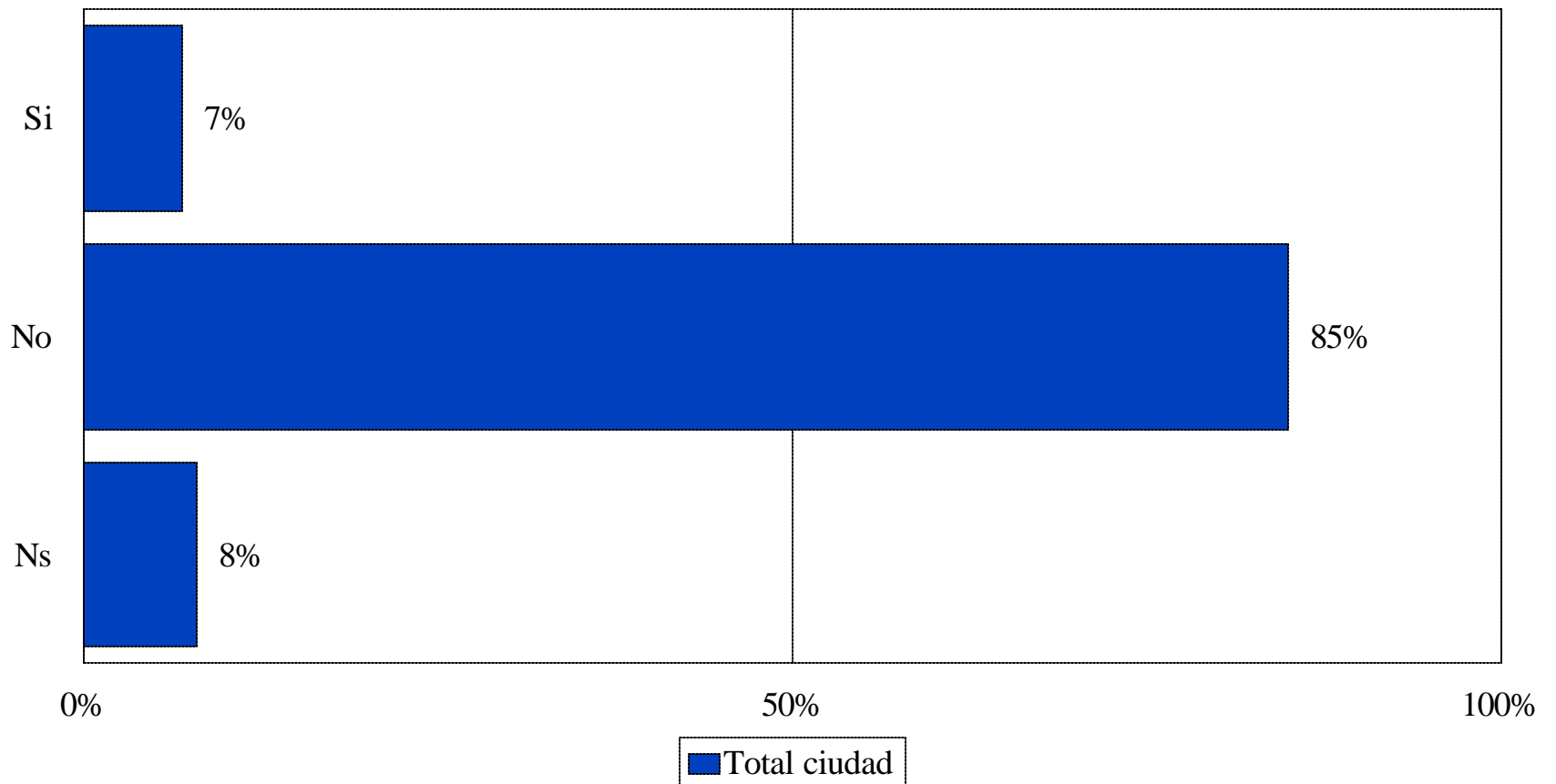


Base: 358 entrevistas.

7.2. Barrios piratas

Total ciudad

¿ Desde el 1o de enero del 98, se han construido barrios piratas cerca a su barrio ?

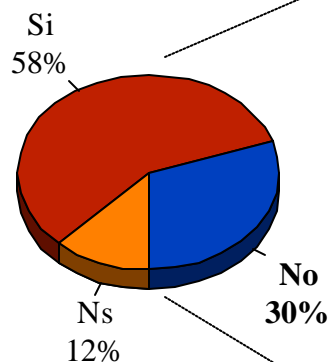


Mapa de la ciudad



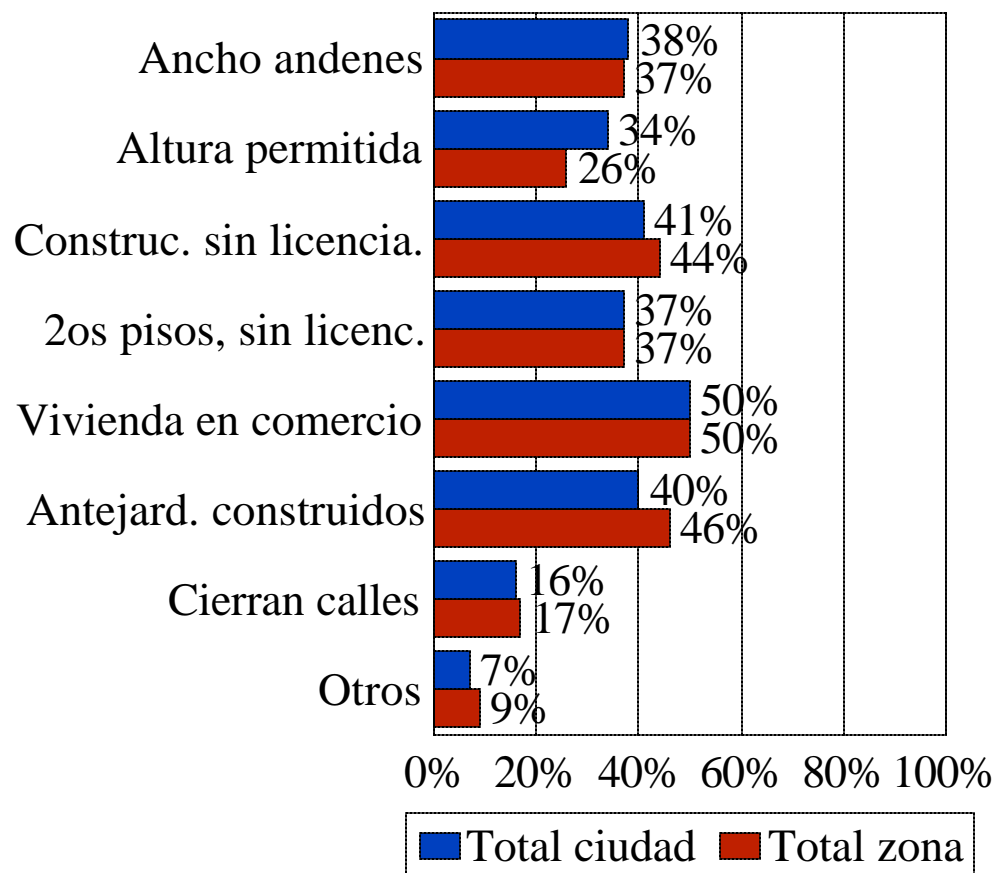
7.1. Normas de urbanismo Zona Occidental

¿ En general en su barrio se respetan las normas de urbanismo ?
(Zona)



Base: 449 entrevistas en la Zona

¿ Cuáles se irrespetan más en su barrio ?



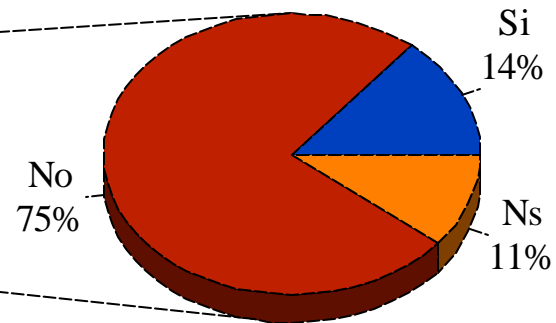
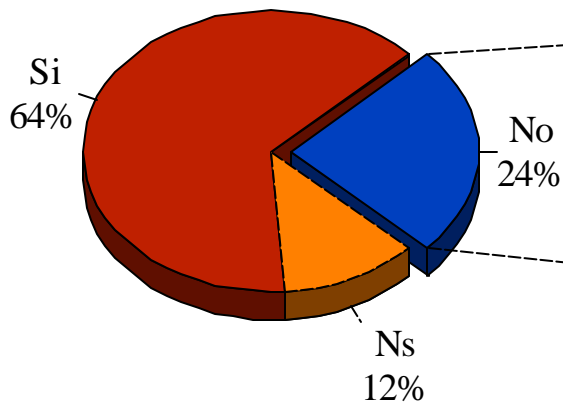
7.1. Normas de urbanismo

Zona Occidental

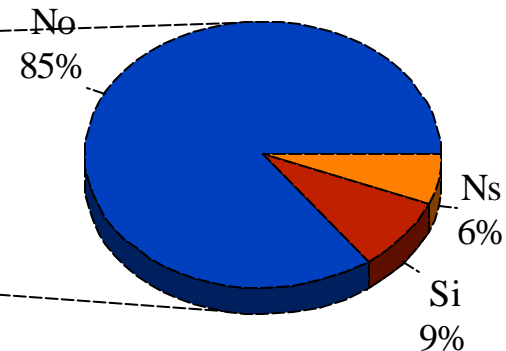
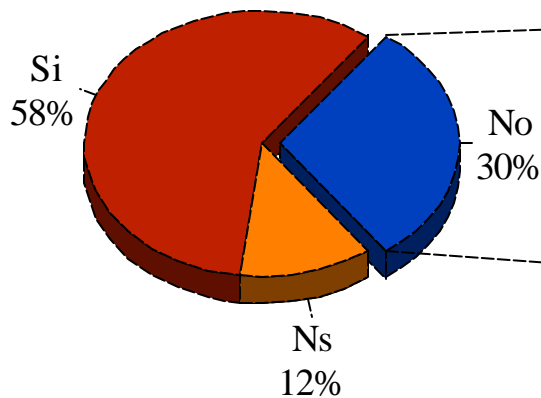
¿ En general en su barrio se respetan las normas de urbanismo ?

¿ Su alcaldía local está haciendo algo para controlar estos problemas ?

T
O
T
A
L

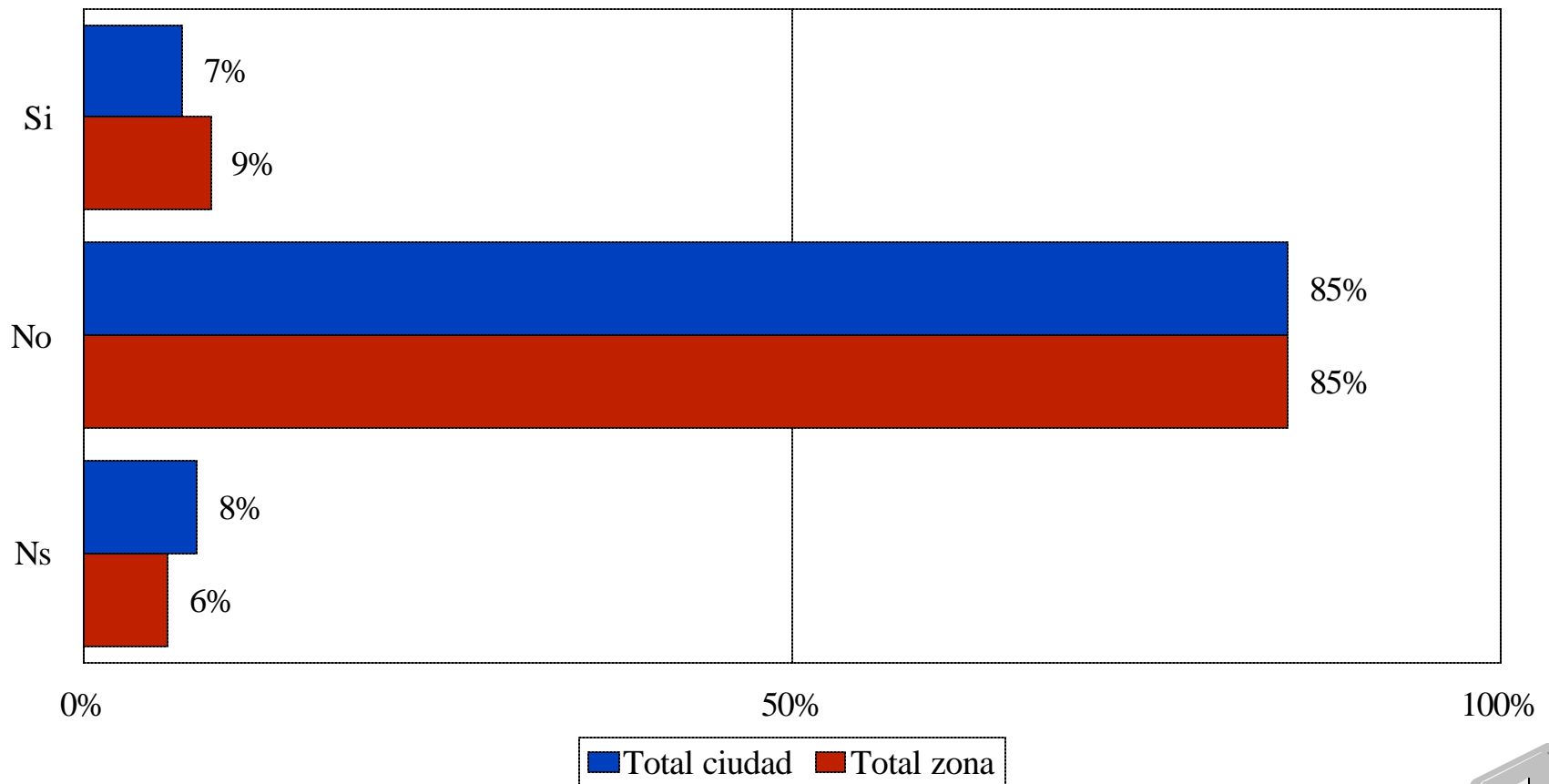


Z
O
N
A



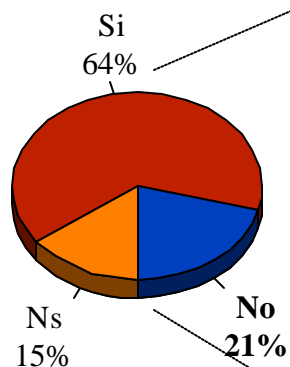
7.2. Barrios piratas Zona Occidental

¿ Desde el 1o de enero del 98, se han construido
barrios piratas cerca a su barrio ?



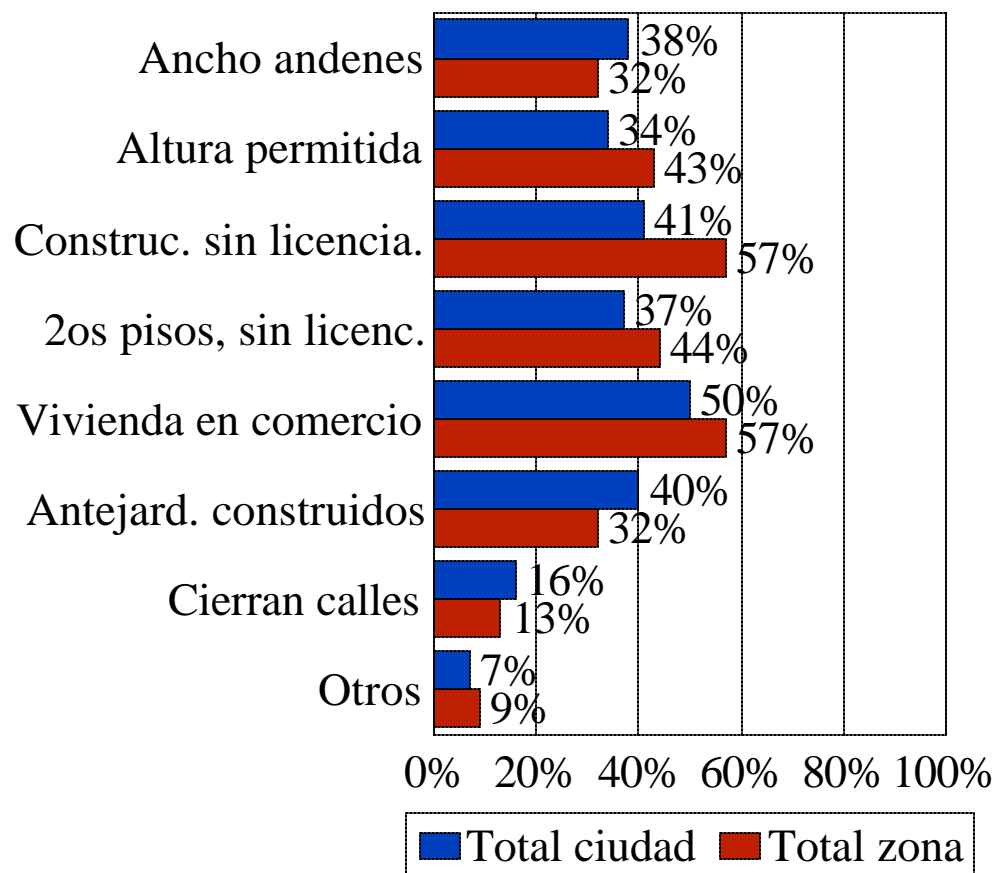
7.1. Normas de urbanismo Zona Sur-Occidental

¿ En general en su barrio se respetan las normas de urbanismo ?
(Zona)



Base: 232 entrevistas en la Zona

¿ Cuáles se irrespetan más en su barrio ?



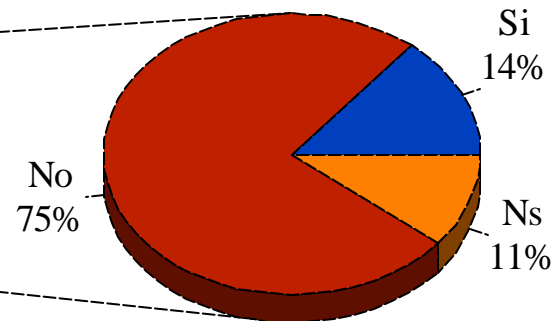
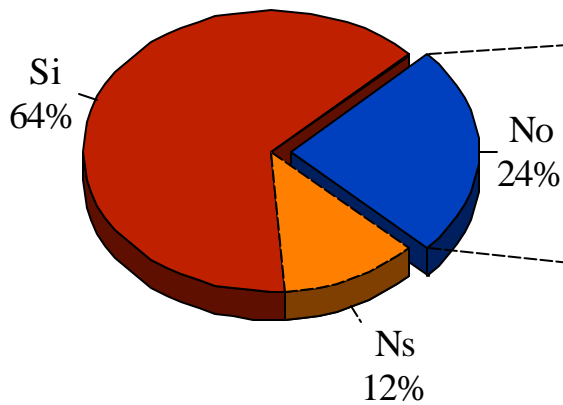
7.1. Normas de urbanismo

Zona Sur-Occidental

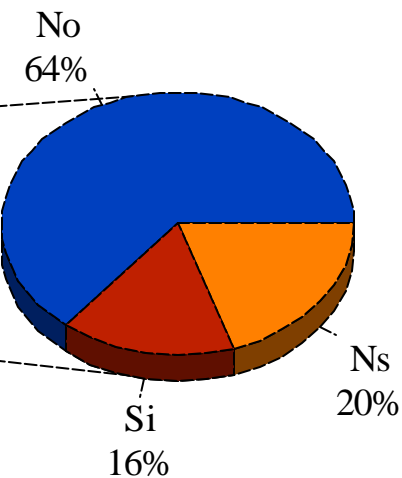
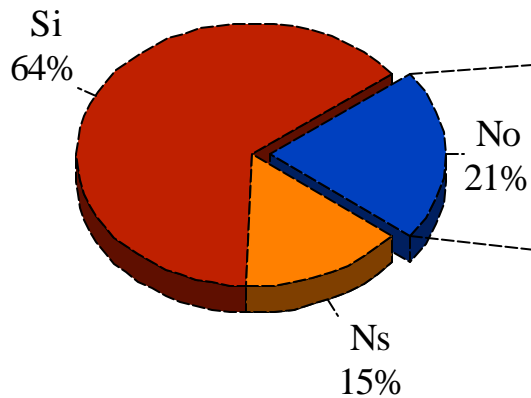
¿ En general en su barrio se respetan las normas de urbanismo ?

¿ Su alcaldía local está haciendo algo para controlar estos problemas ?

T
O
T
A
L

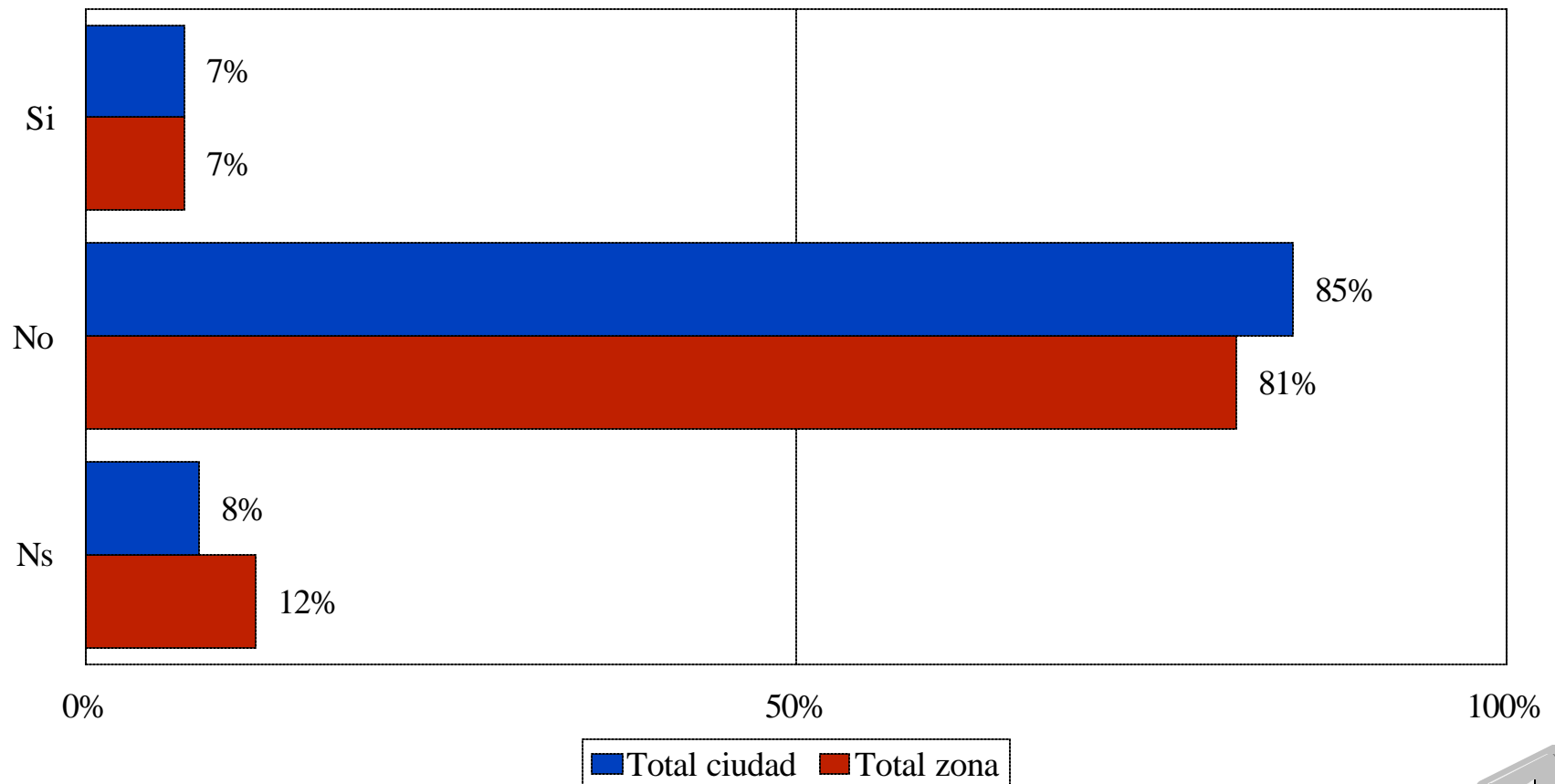


Z
O
N
A



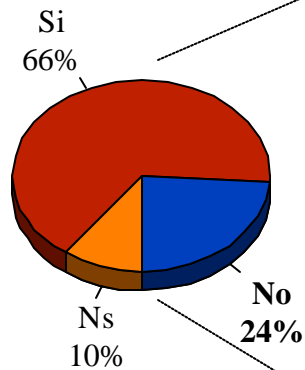
7.2. Barrios piratas Zona Sur-Occidental

¿ Desde el 1o de enero del 98, se han construido
barrios piratas cerca a su barrio ?



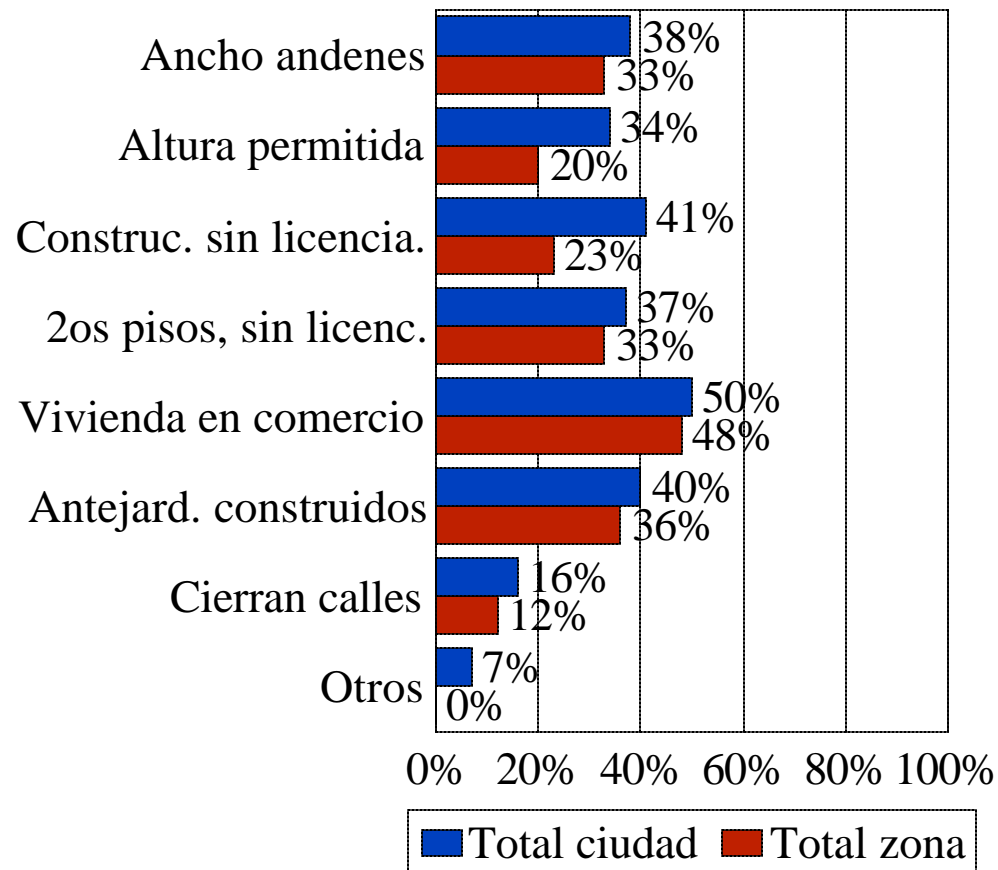
7.1. Normas de urbanismo Zona Sur-Oriental

¿ En general en su barrio se respetan las normas de urbanismo ?
(Zona)



Base: 276 entrevistas en la Zona

¿ Cuáles se irrespetan más en su barrio ?



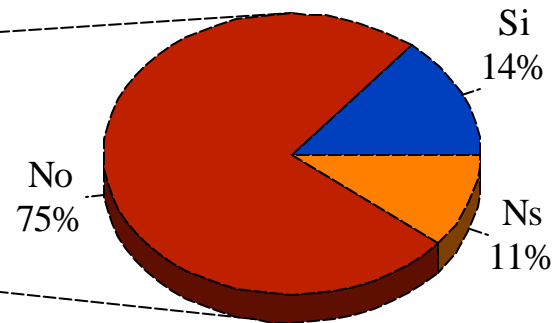
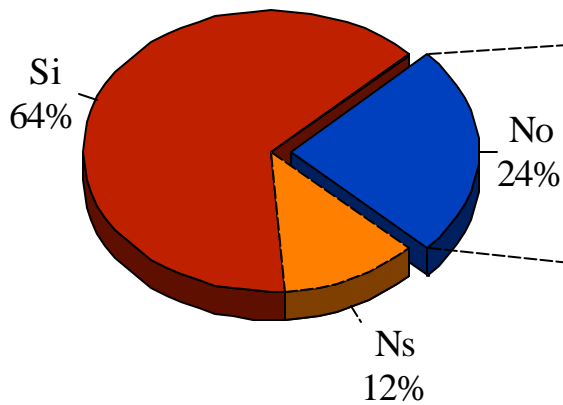
7.1. Normas de urbanismo

Zona Sur-Oriental

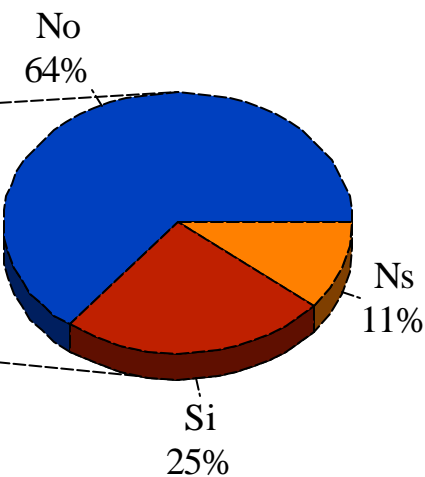
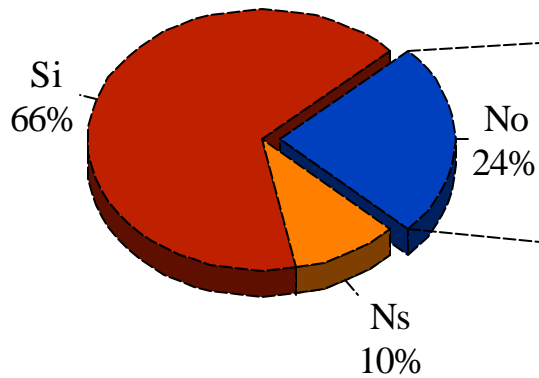
¿ En general en su barrio se respetan las normas de urbanismo ?

¿ Su alcaldía local está haciendo algo para controlar estos problemas ?

T
O
T
A
L

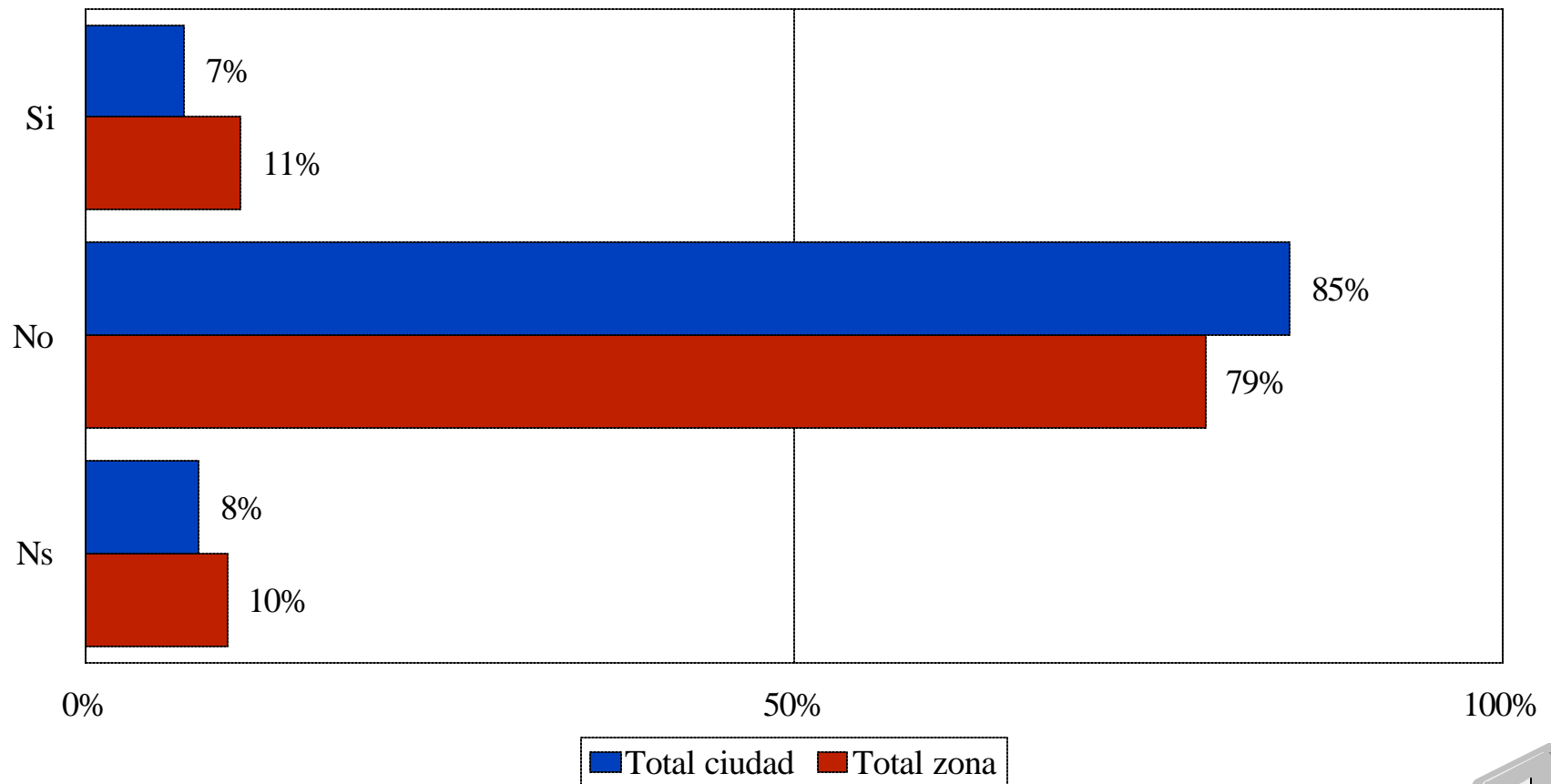


Z
O
N
A



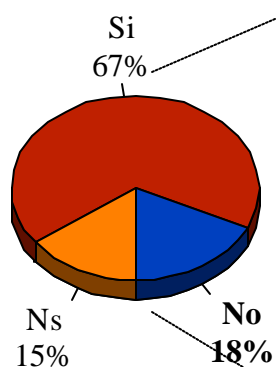
7.2. Barrios piratas Zona Sur-Oriental

¿ Desde el 1o de enero del 98, se han construido
barrios piratas cerca a su barrio ?



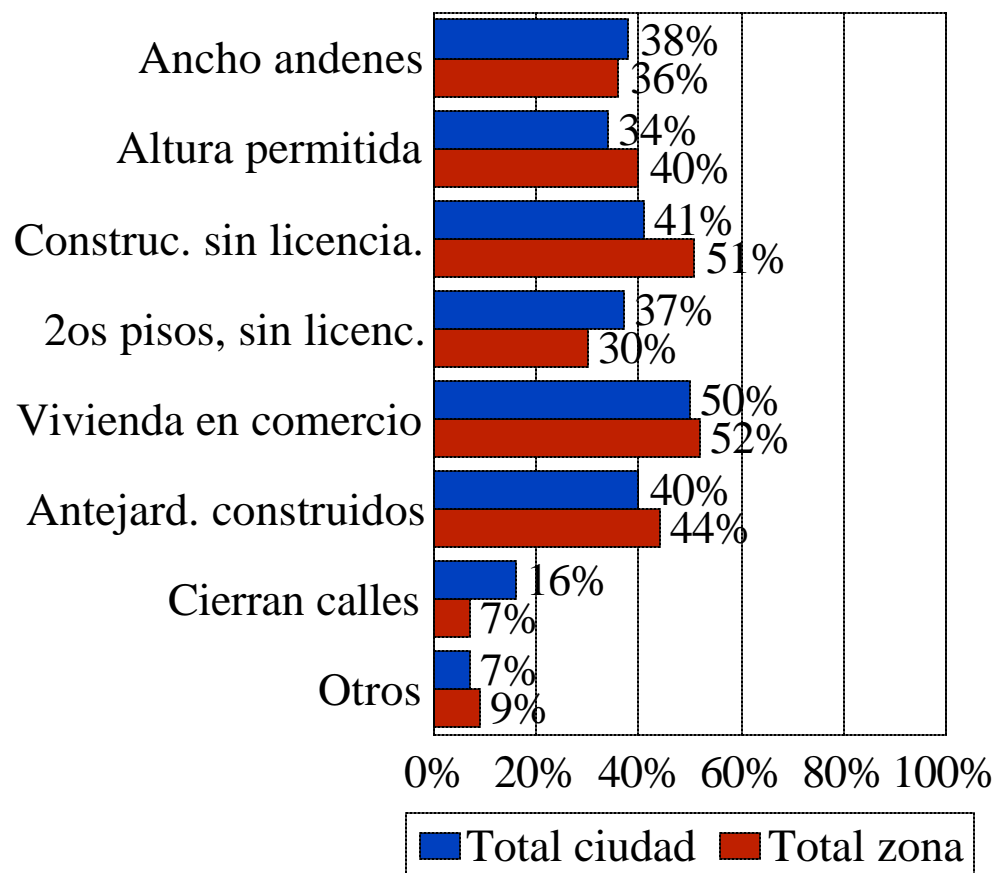
7.1. Normas de urbanismo Zona Centro

¿ En general en su barrio se respetan las normas de urbanismo ?
(Zona)



Base: 167 entrevistas en la Zona

¿ Cuáles se irrespetan más en su barrio ?



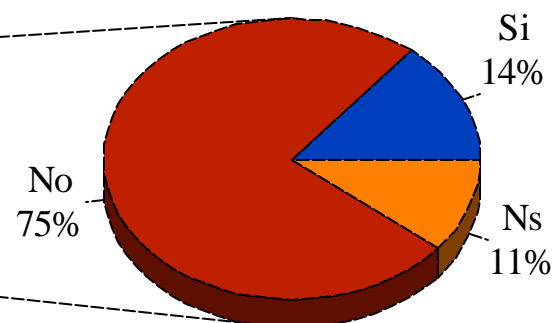
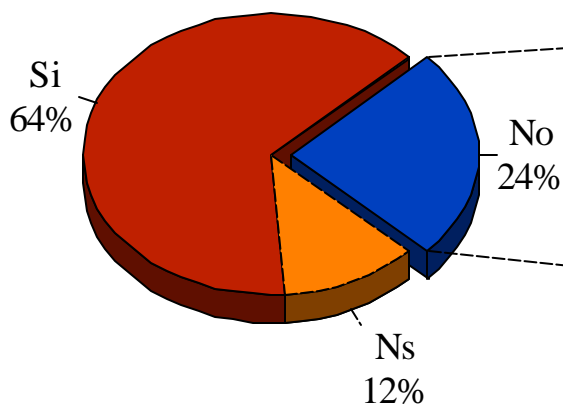
7.1. Normas de urbanismo

Zona Centro

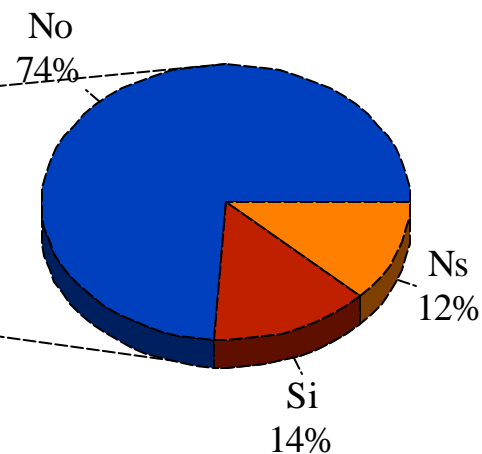
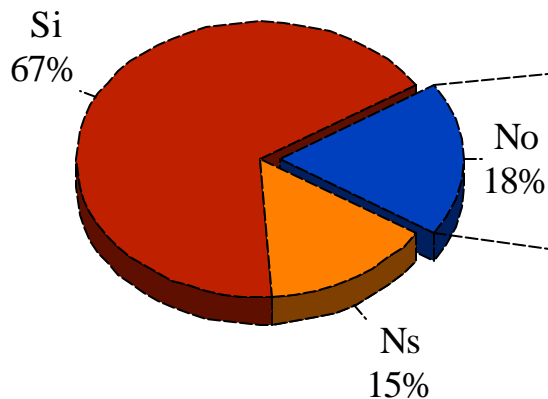
¿ En general en su barrio se respetan las normas de urbanismo ?

¿ Su alcaldía local está haciendo algo para controlar estos problemas ?

T
O
T
A
L

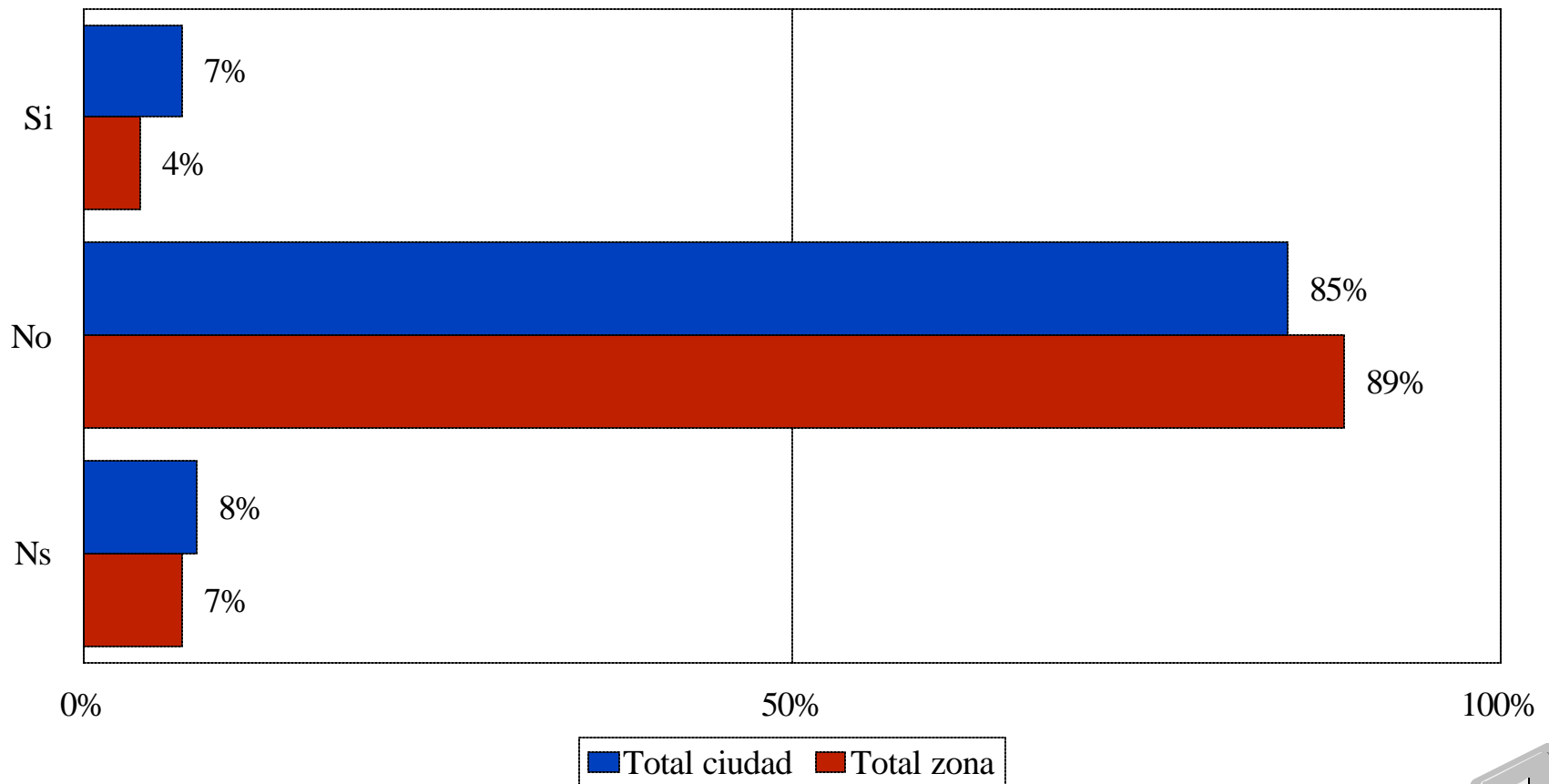


Z
O
N
A



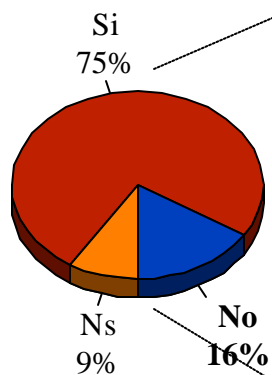
7.2. Barrios piratas Zona Centro

¿ Desde el 1o de enero del 98, se han construido
barrios piratas cerca a su barrio ?



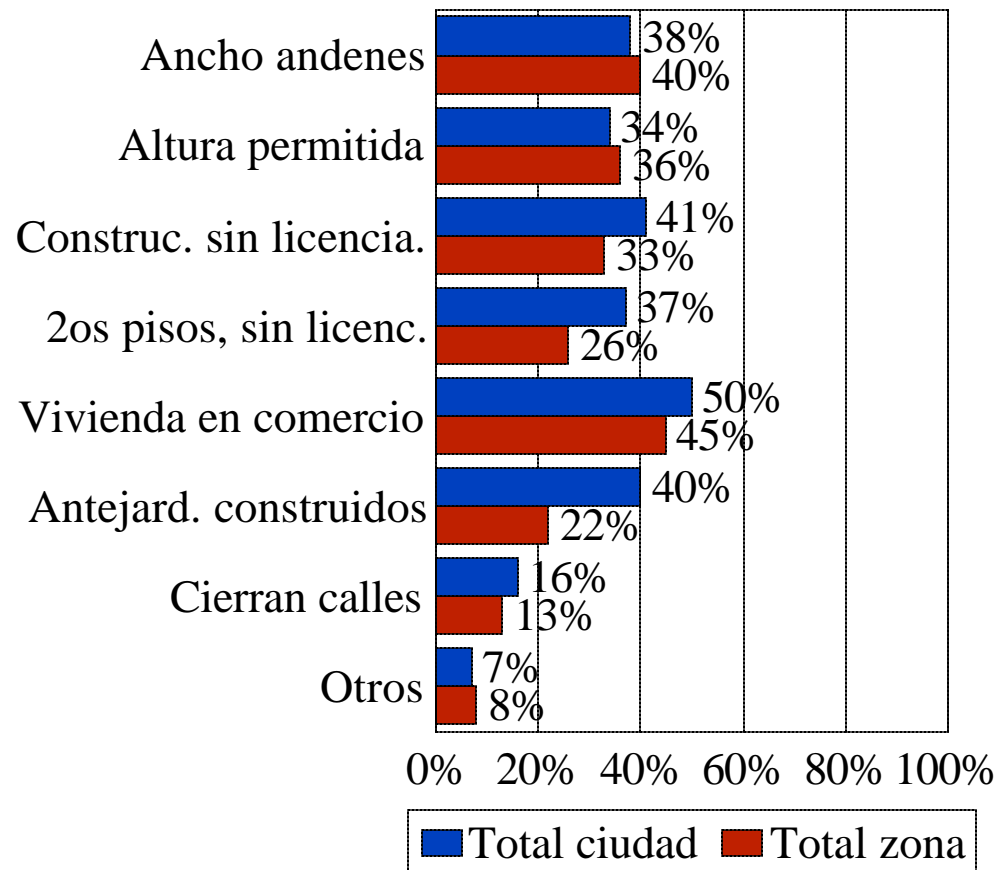
7.1. Normas de urbanismo Zona Chapinero

¿ En general en su barrio se respetan las normas de urbanismo ?
(Zona)



Base: 147 entrevistas en la Zona

¿ Cuáles se irrespetan más en su barrio ?



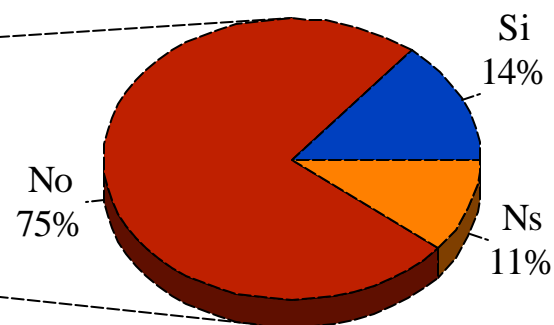
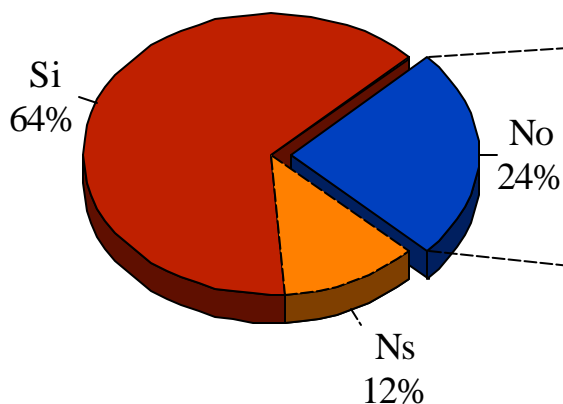
7.1. Normas de urbanismo

Zona Chapinero

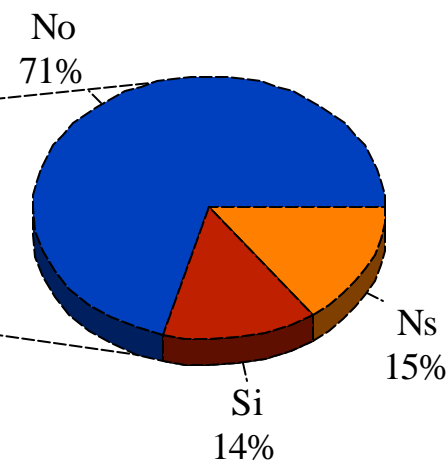
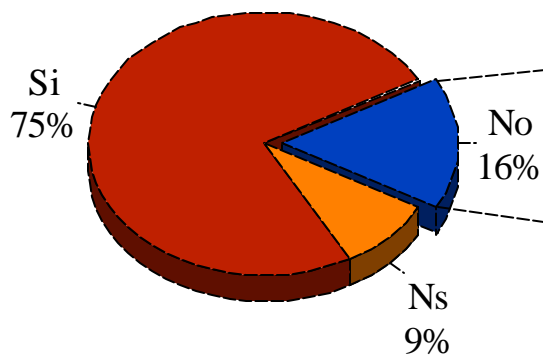
¿ En general en su barrio se respetan las normas de urbanismo ?

¿ Su alcaldía local está haciendo algo para controlar estos problemas ?

T
O
T
A
L

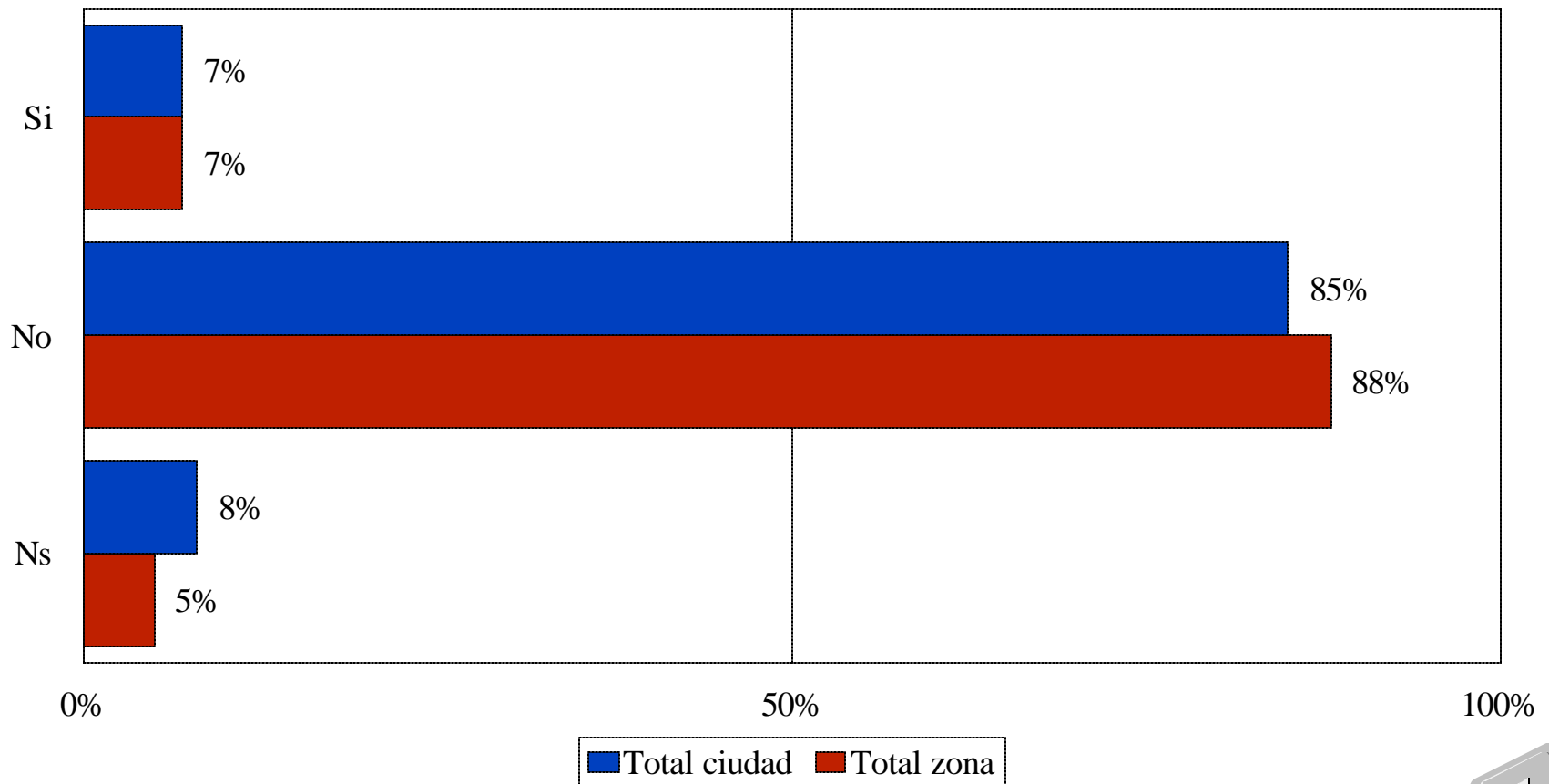


Z
O
N
A



7.2. Barrios piratas Zona Chapinero

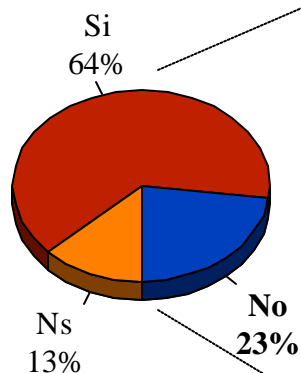
¿ Desde el 1o de enero del 98, se han construido
barrios piratas cerca a su barrio ?



7.1. Normas de urbanismo

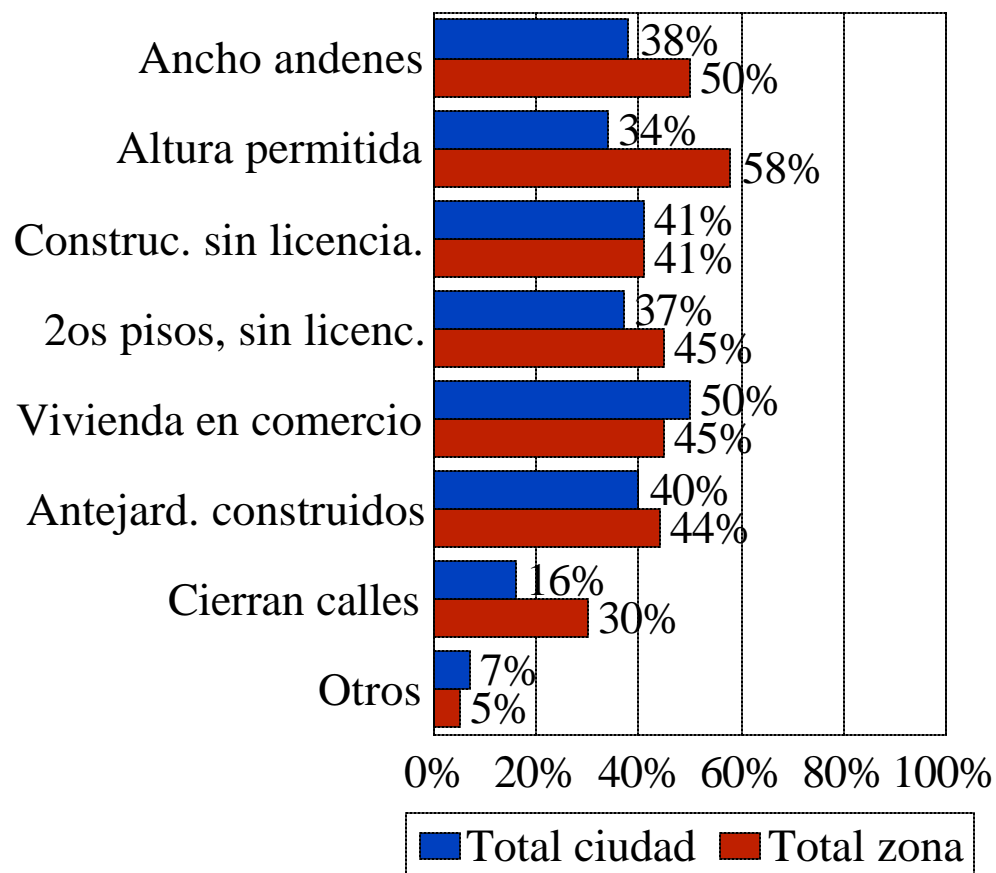
Zona Norte

¿ En general en su barrio se respetan las normas de urbanismo ?
(Zona)



Base: 244 entrevistas en la Zona

¿ Cuáles se irrespetan más en su barrio ?



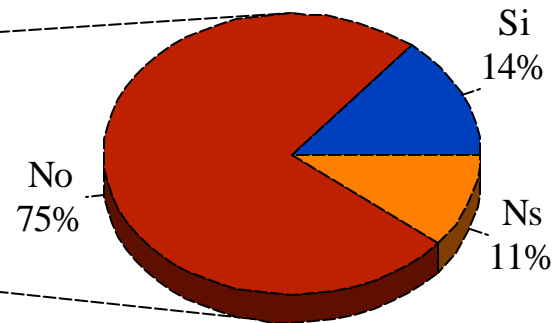
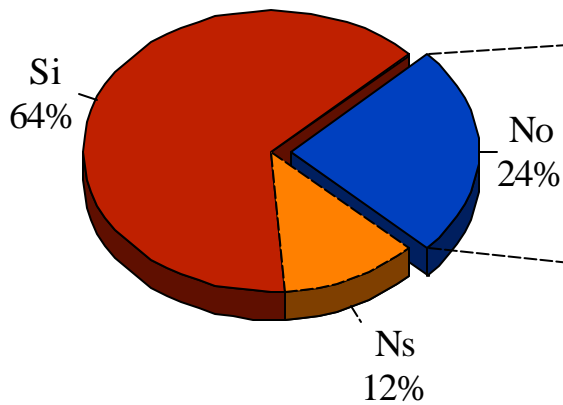
7.1. Normas de urbanismo

Zona Norte

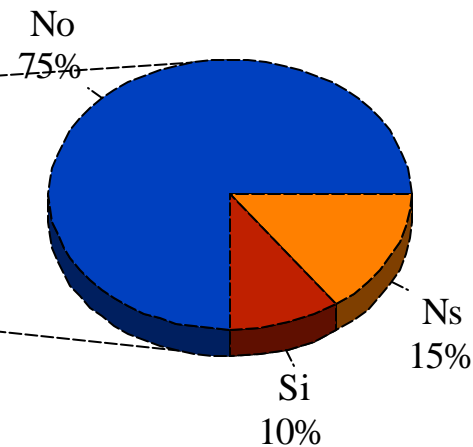
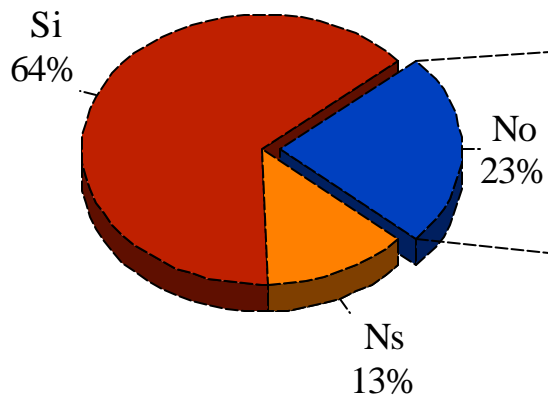
¿ En general en su barrio se respetan las normas de urbanismo ?

¿ Su alcaldía local está haciendo algo para controlar estos problemas ?

T
O
T
A
L

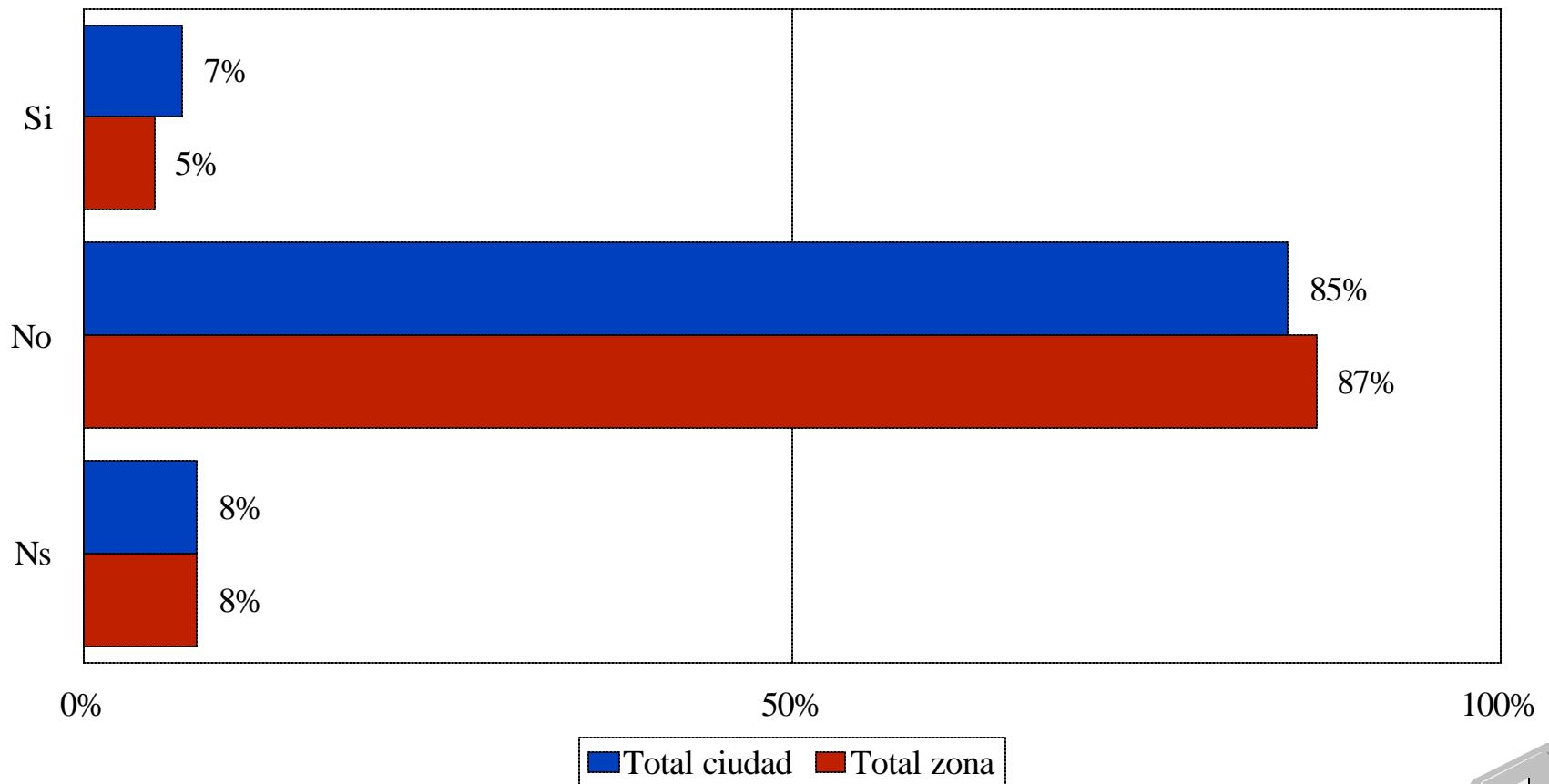


Z
O
N
A



7.2. Barrios piratas Zona Norte

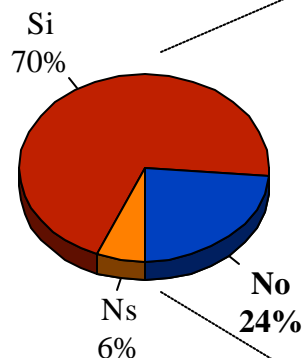
¿ Desde el 1o de enero del 98, se han construido
barrios piratas cerca a su barrio ?



7.1. Normas de urbanismo

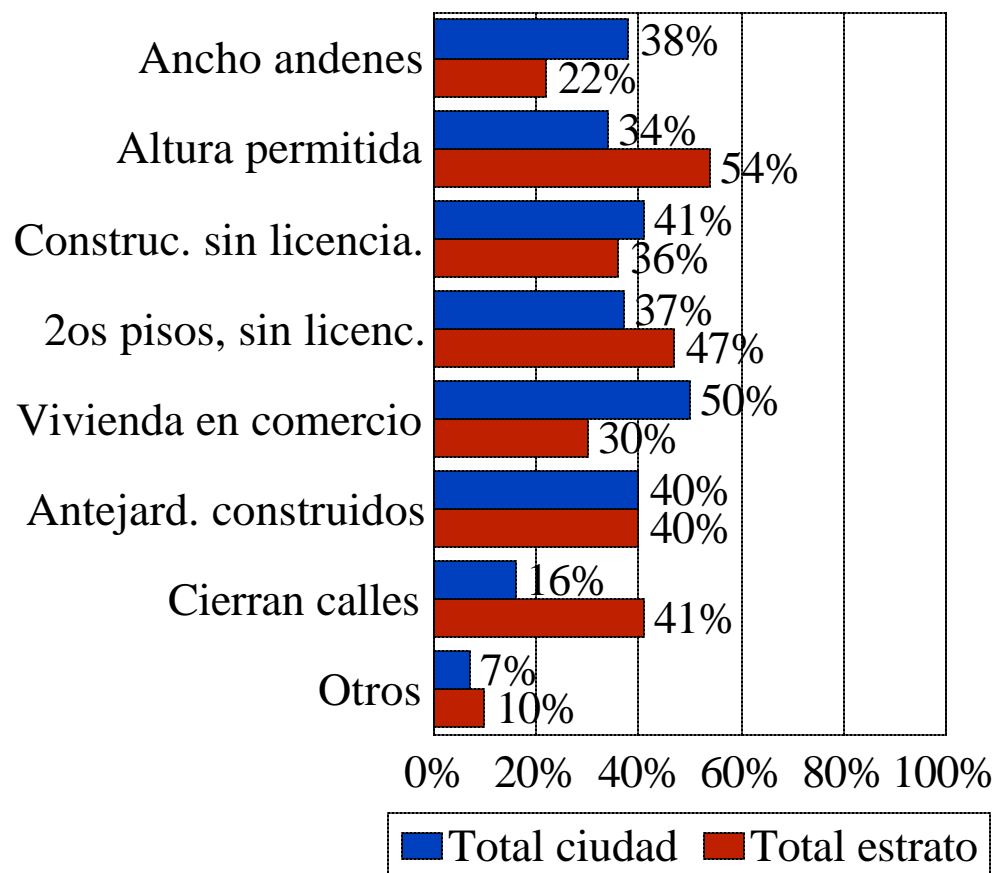
Estrato Alto

¿ En general en su barrio se respetan las normas de urbanismo ?
(Estrato)



Base: 83 entrevistas en la estrato

¿ Cuáles se irrespetan más en su barrio ?



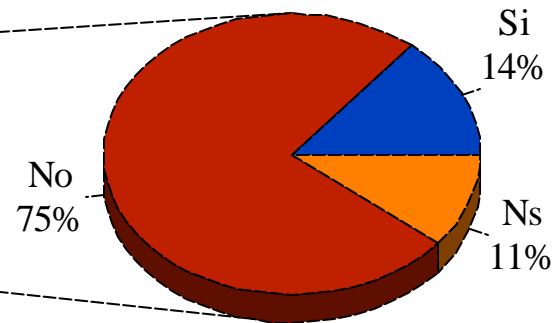
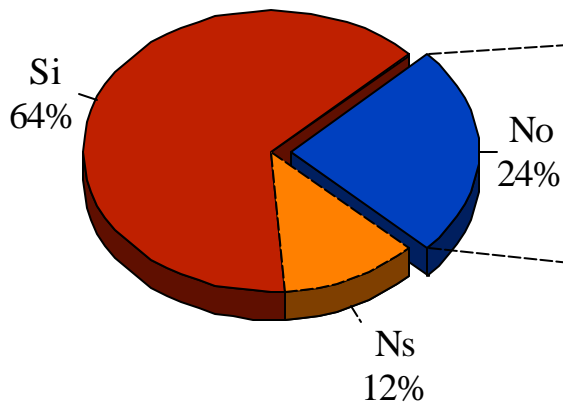
7.1. Normas de urbanismo

Estrato Alto

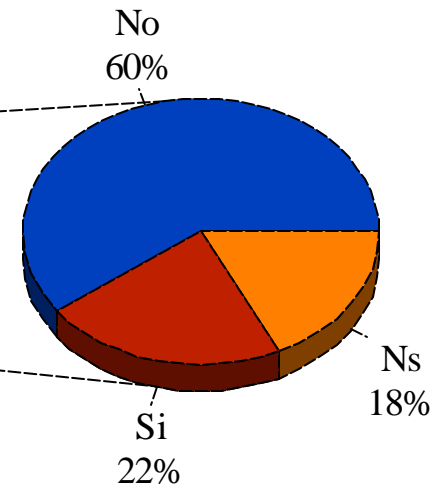
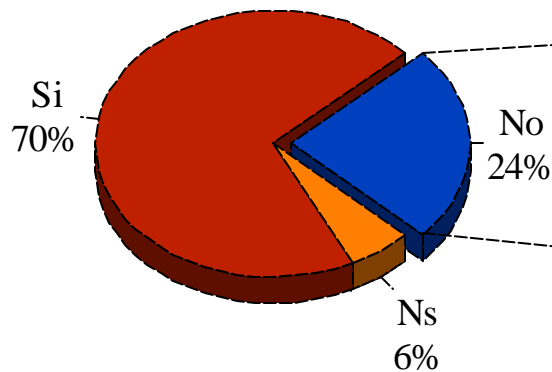
¿ En general en su barrio se respetan las normas de urbanismo ?

¿ Su alcaldía local está haciendo algo para controlar estos problemas ?

T
O
T
A
L

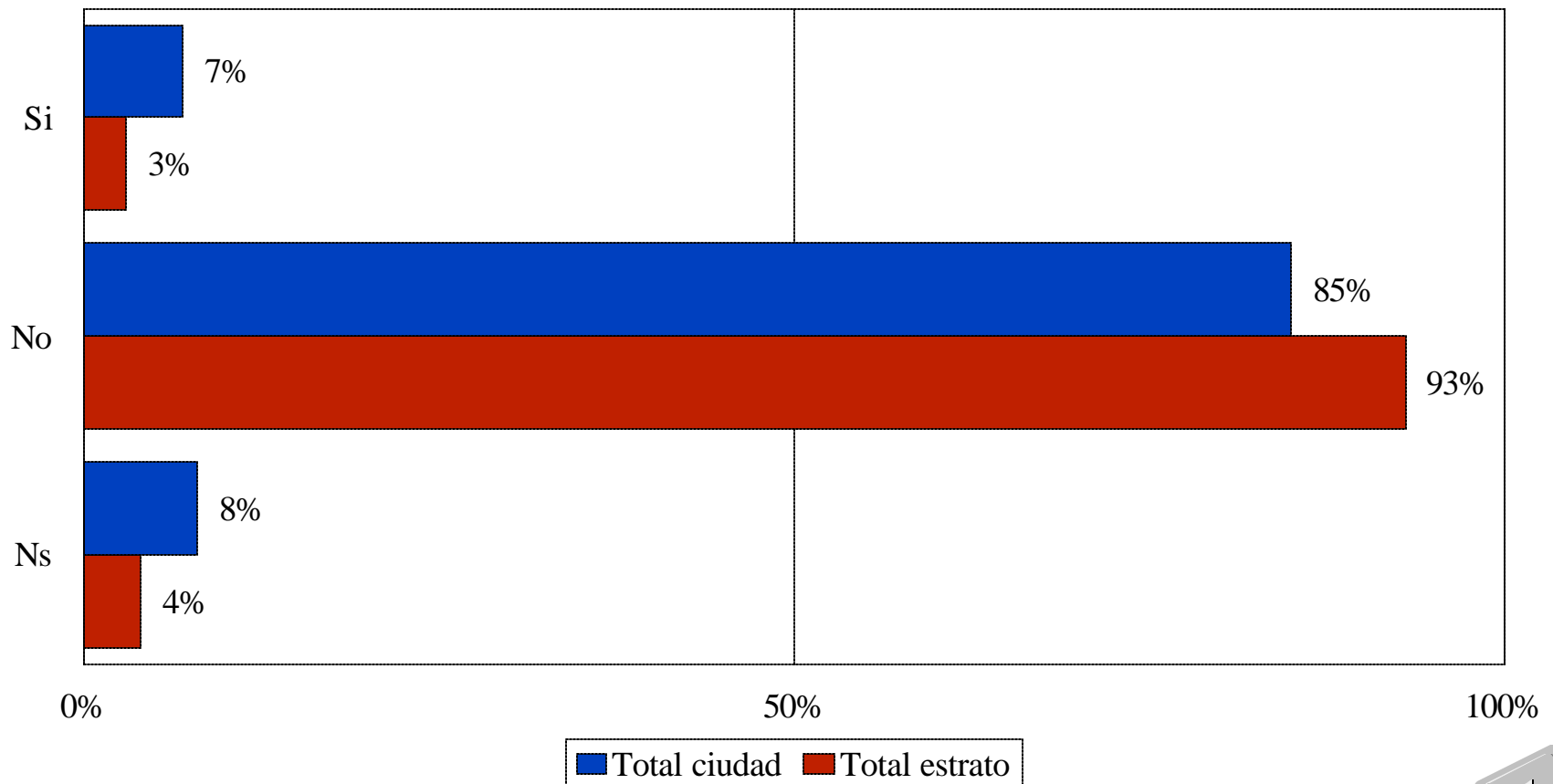


E
S
T
R
A
T
O



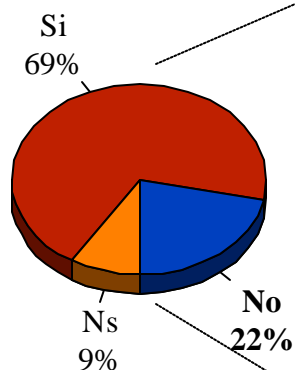
7.2. Barrios piratas Estrato Alto

¿ Desde el 1o de enero del 98, se han construido
barrios piratas cerca a su barrio ?



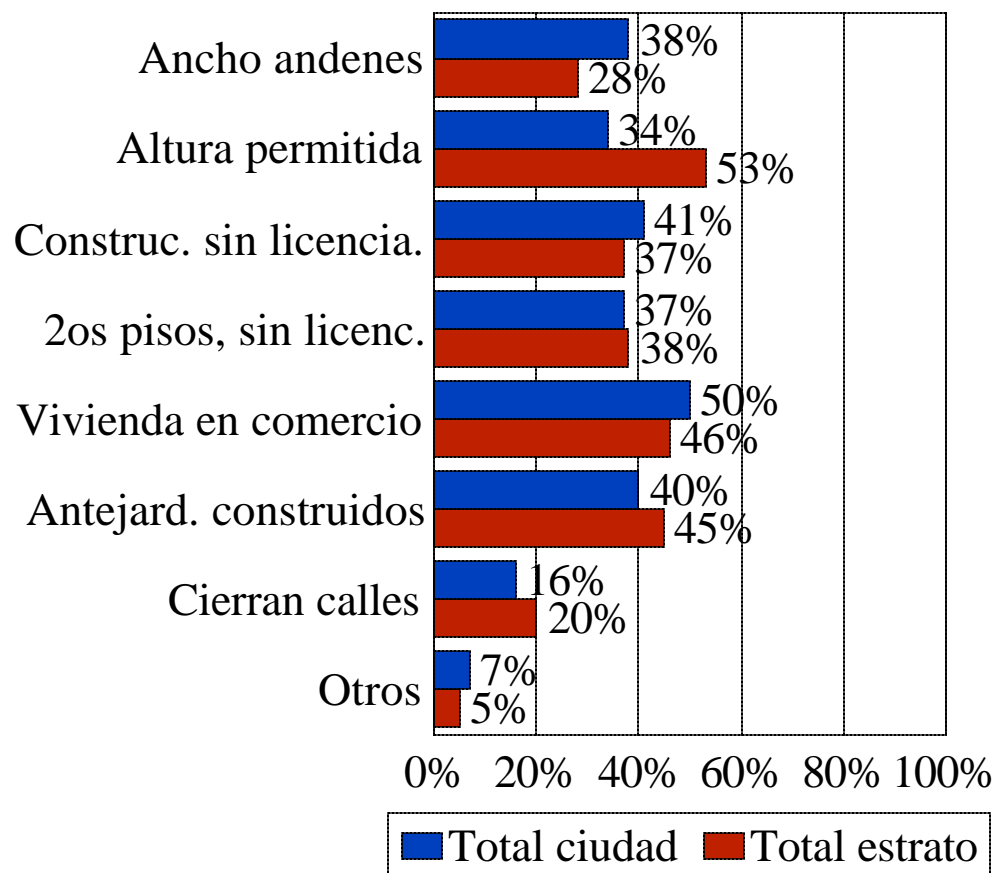
7.1. Normas de urbanismo Estrato Medio

¿ En general en su barrio se respetan las normas de urbanismo ?
(Estrato)



Base: 135 entrevistas en la estrato

¿ Cuáles se irrespetan más en su barrio ?



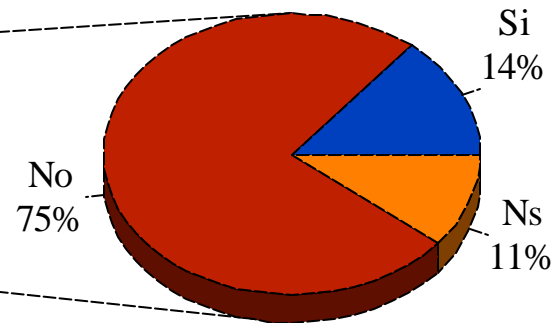
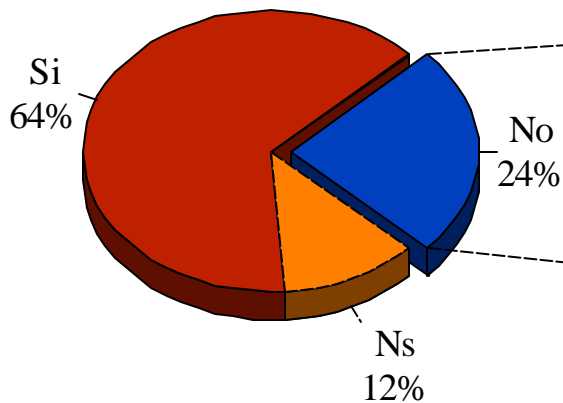
7.1. Normas de urbanismo

Estrato Medio

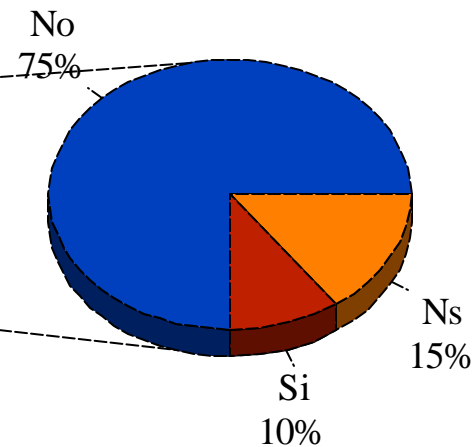
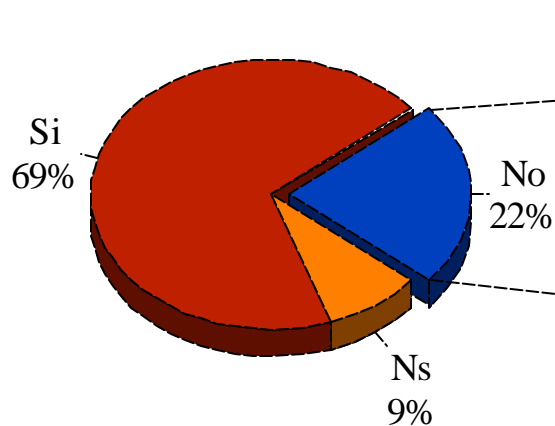
¿ En general en su barrio se respetan las normas de urbanismo ?

¿ Su alcaldía local está haciendo algo para controlar estos problemas ?

T
O
T
A
L

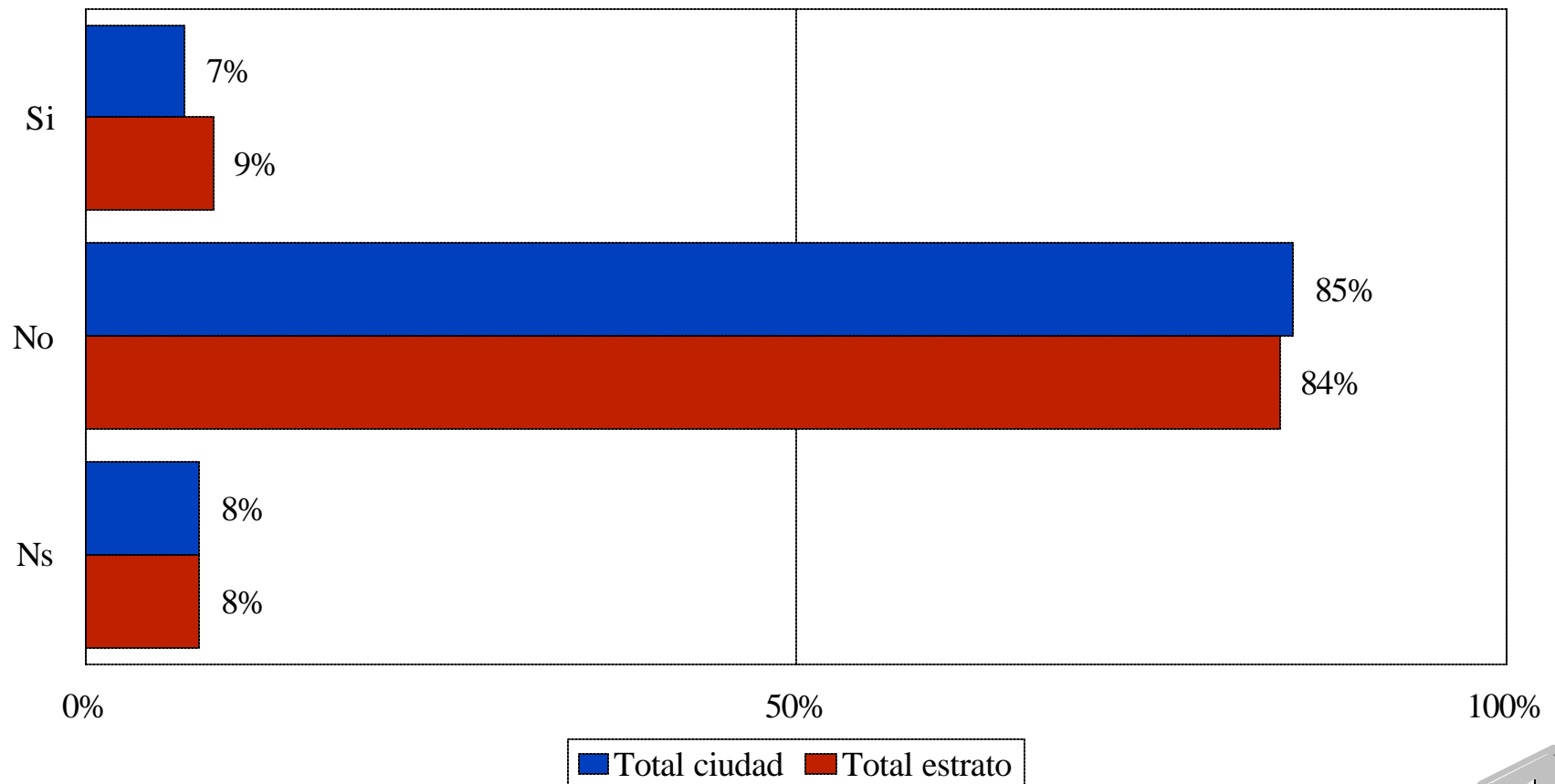


E
S
T
R
A
T
O



7.2. Barrios piratas Estrato Medio

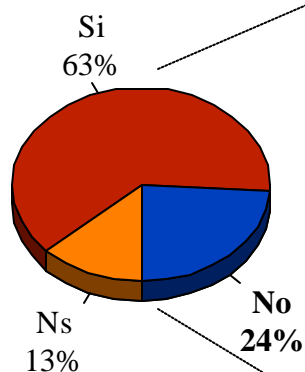
¿ Desde el 1o de enero del 98, se han construido
barrios piratas cerca a su barrio ?



7.1. Normas de urbanismo

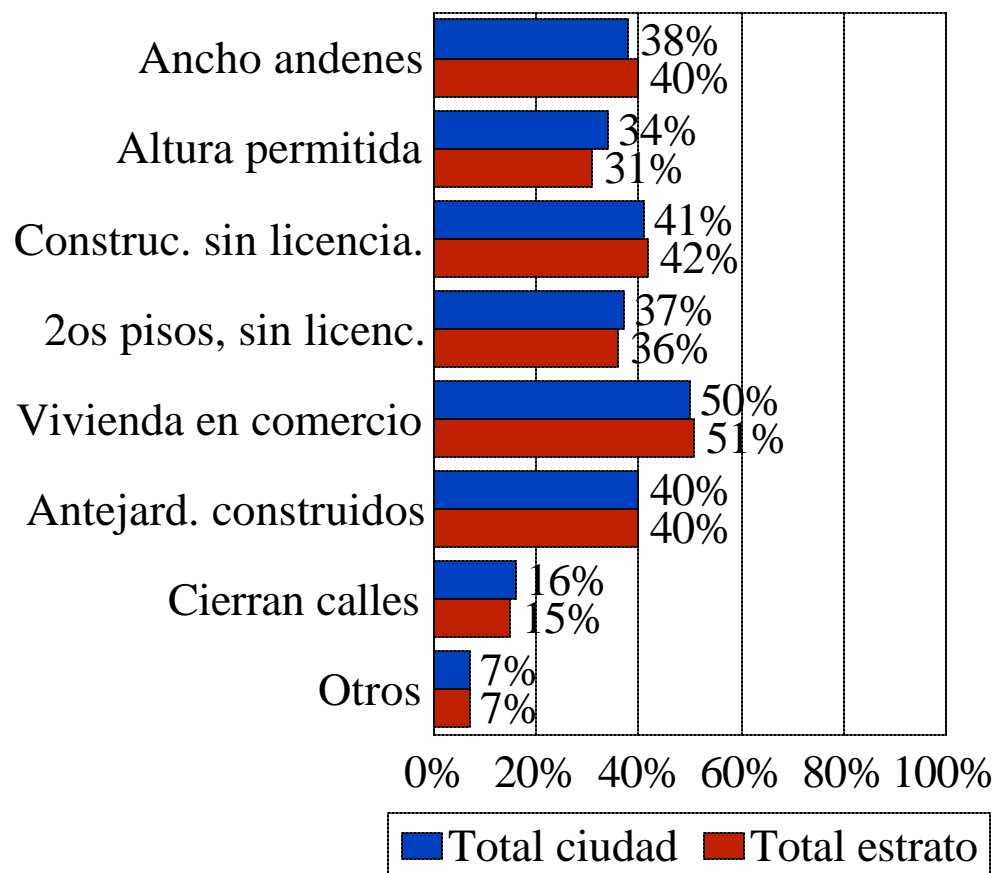
Estrato Bajo

¿ En general en su barrio se respetan las normas de urbanismo ?
(Estrato)



Base: 1297 entrevistas en la estrato

¿ Cuáles se irrespetan más en su barrio ?



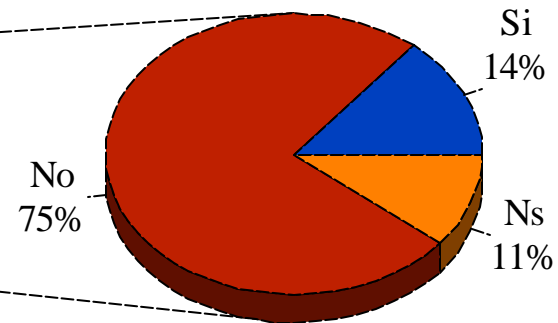
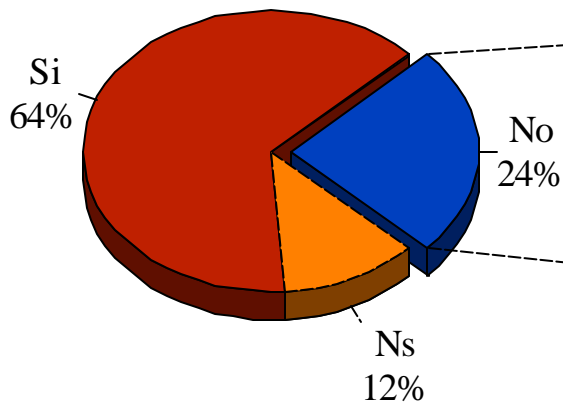
7.1. Normas de urbanismo

Estrato Bajo

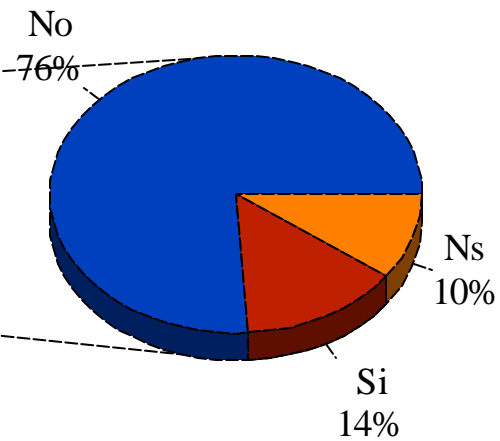
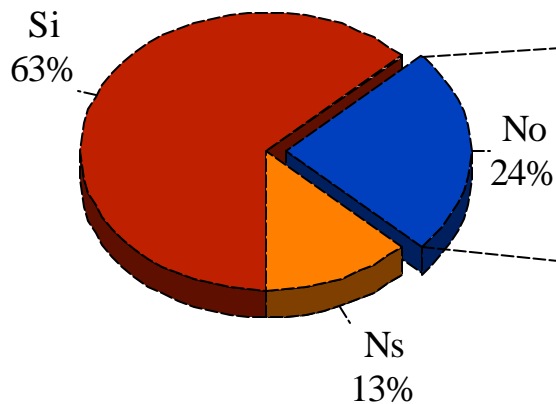
¿ En general en su barrio se respetan las normas de urbanismo ?

¿ Su alcaldía local está haciendo algo para controlar estos problemas ?

T
O
T
A
L

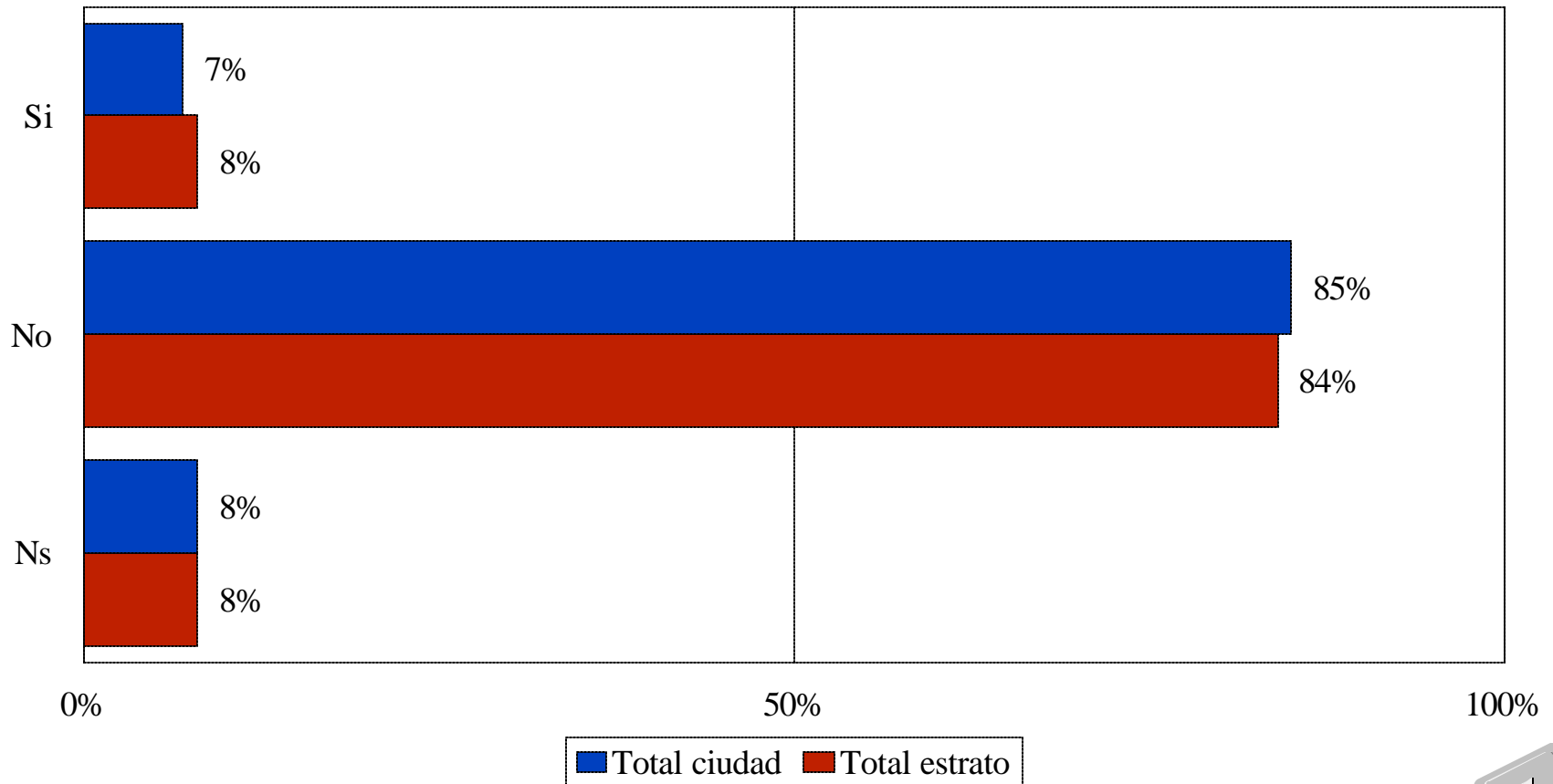


E
S
T
R
A
T
O



7.2. Barrios piratas Estrato Bajo

¿ Desde el 1o de enero del 98, se han construido
barrios piratas cerca a su barrio ?



8. Seguridad y convivencia

Seguridad

Peatones

Canecas y teléfonos públicos

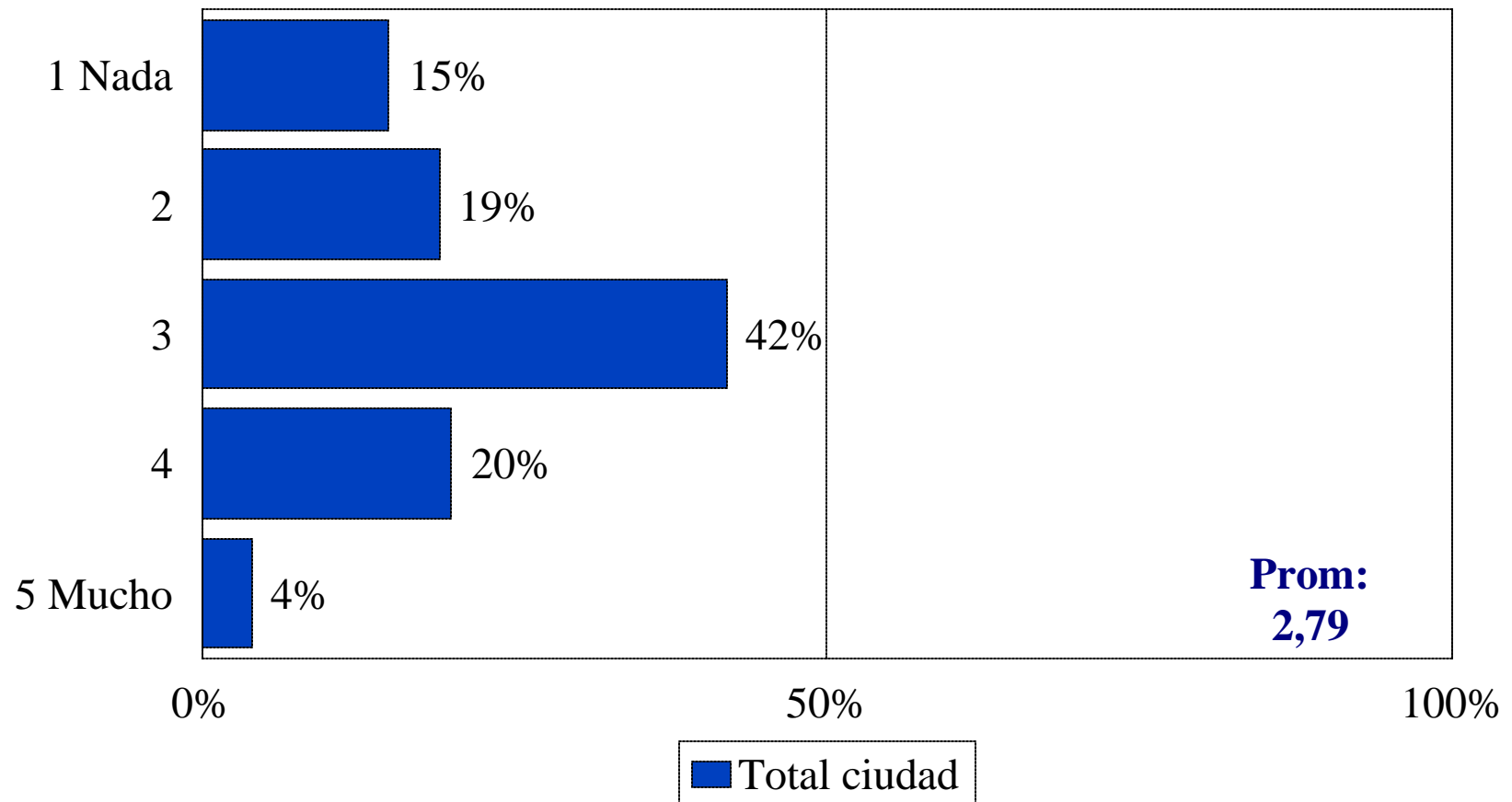
Solidaridad

Contaminación auditiva y visual

8.1. Seguridad

Total ciudad

¿ Qué tan seguro es su barrio ?

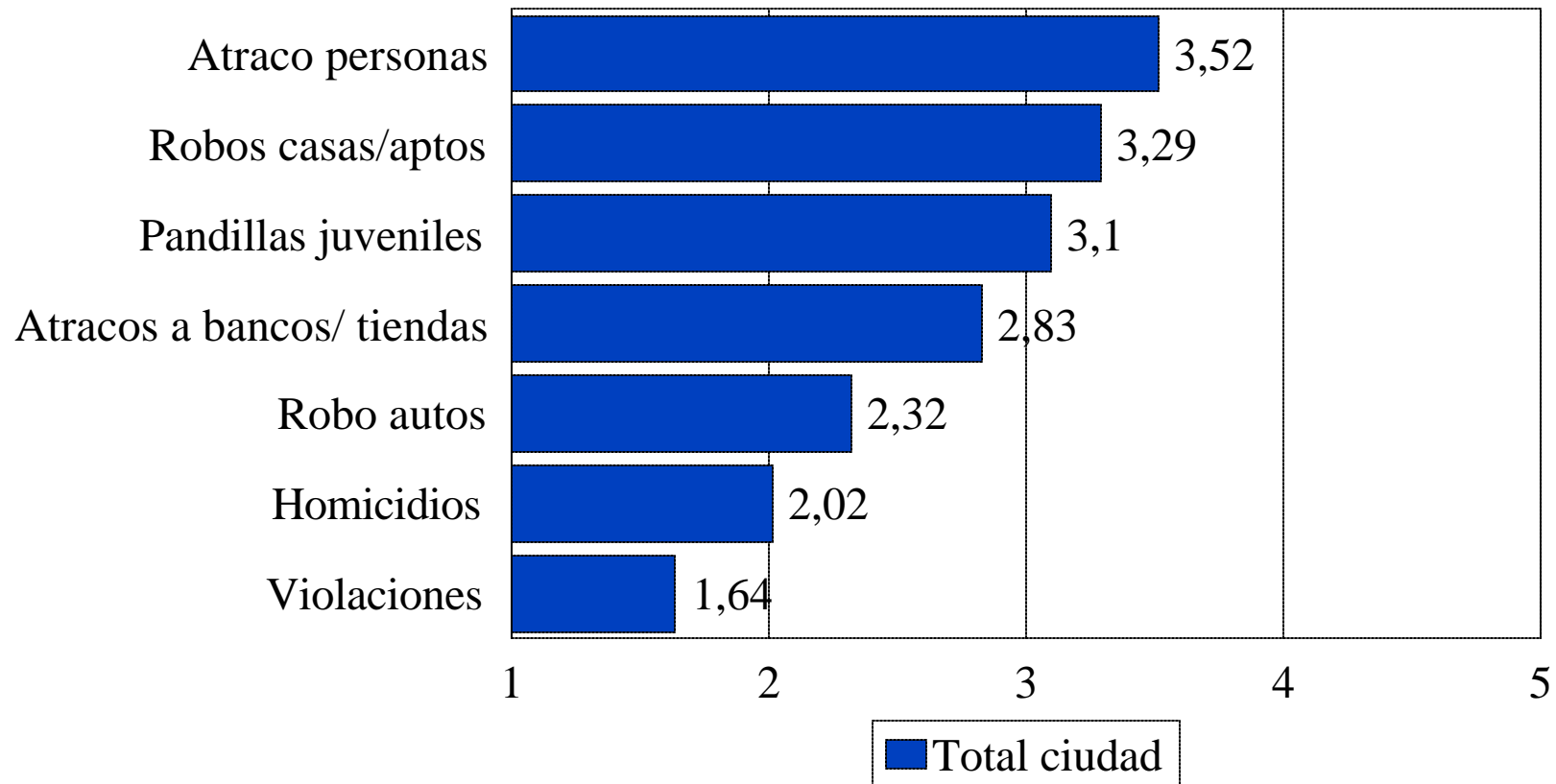


8.1. Seguridad

Total ciudad

¿ Qué tanto se presentan los siguientes problemas en el barrio en que vive ?

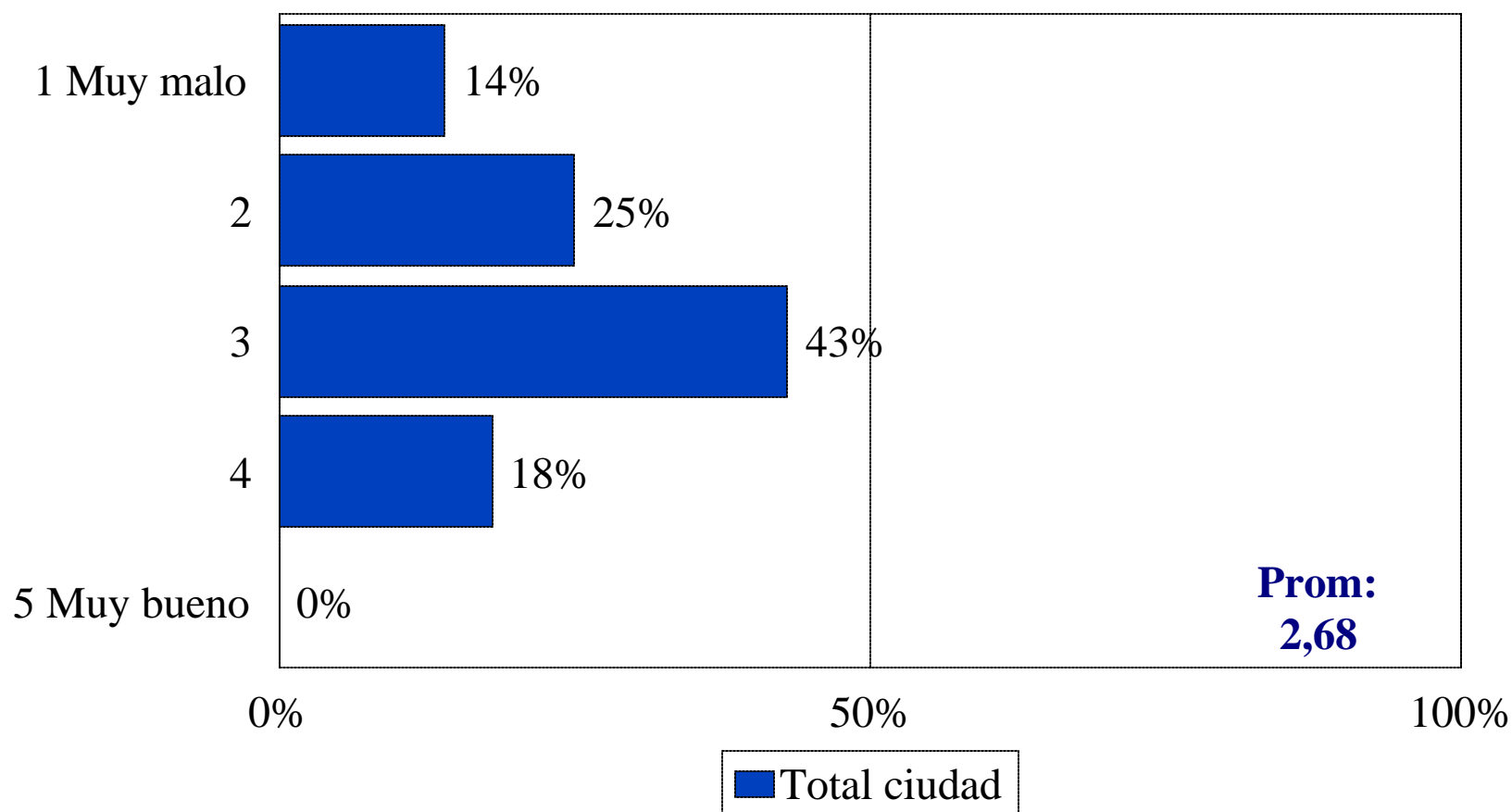
Promedio (de 1-nada a 5-mucho)



Base:1516 entrevistados.

8.2. Peatones Total ciudad

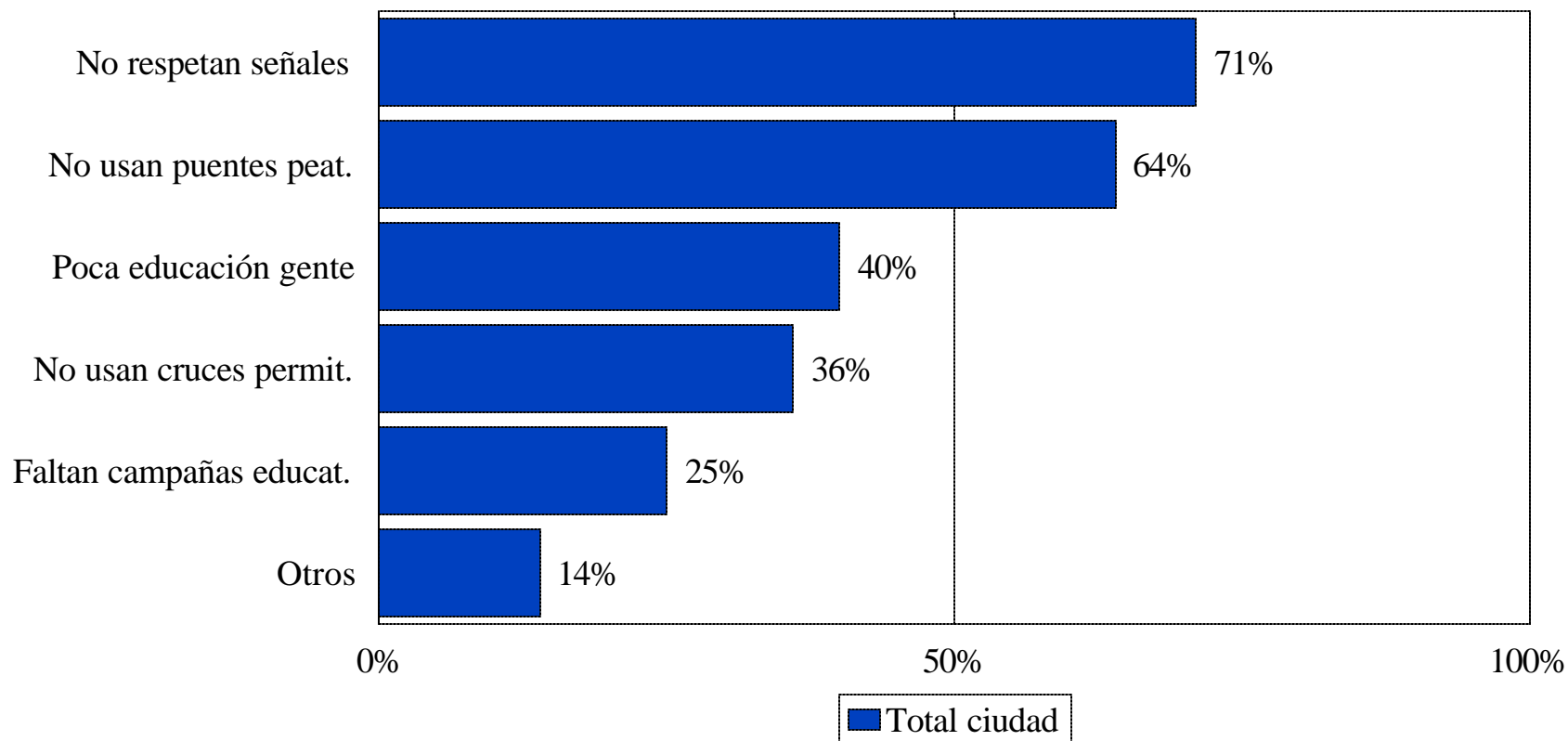
¿ Cómo califica el comportamiento de los peatones en Bogotá en general ?



8.2. Peatones

Total ciudad

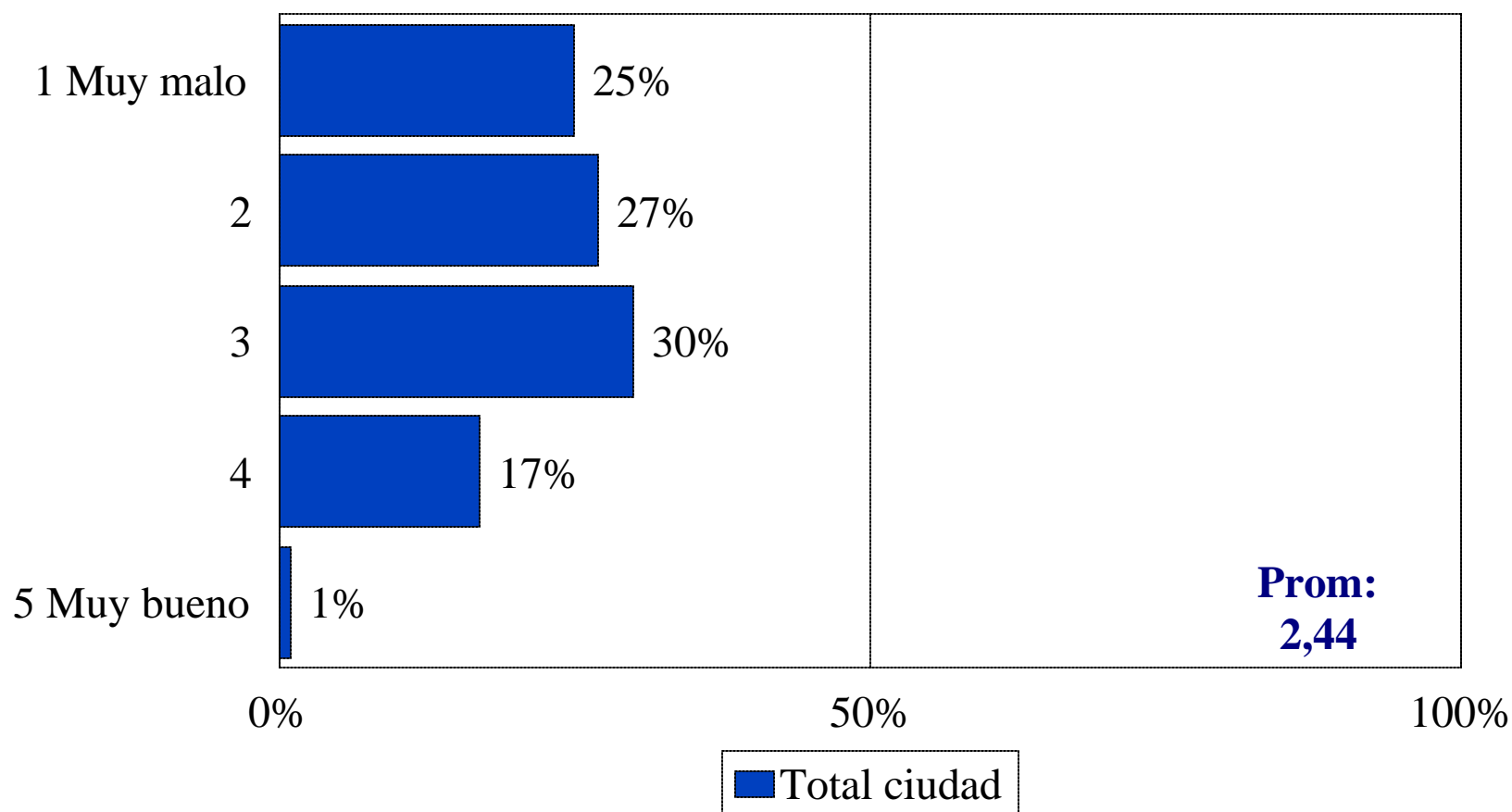
¿ Por qué razón califica así el comportamiento de los peatones ?
(Quienes califican con 3 o menos)



8.3. Canecas y teléfonos públicos

Total ciudad

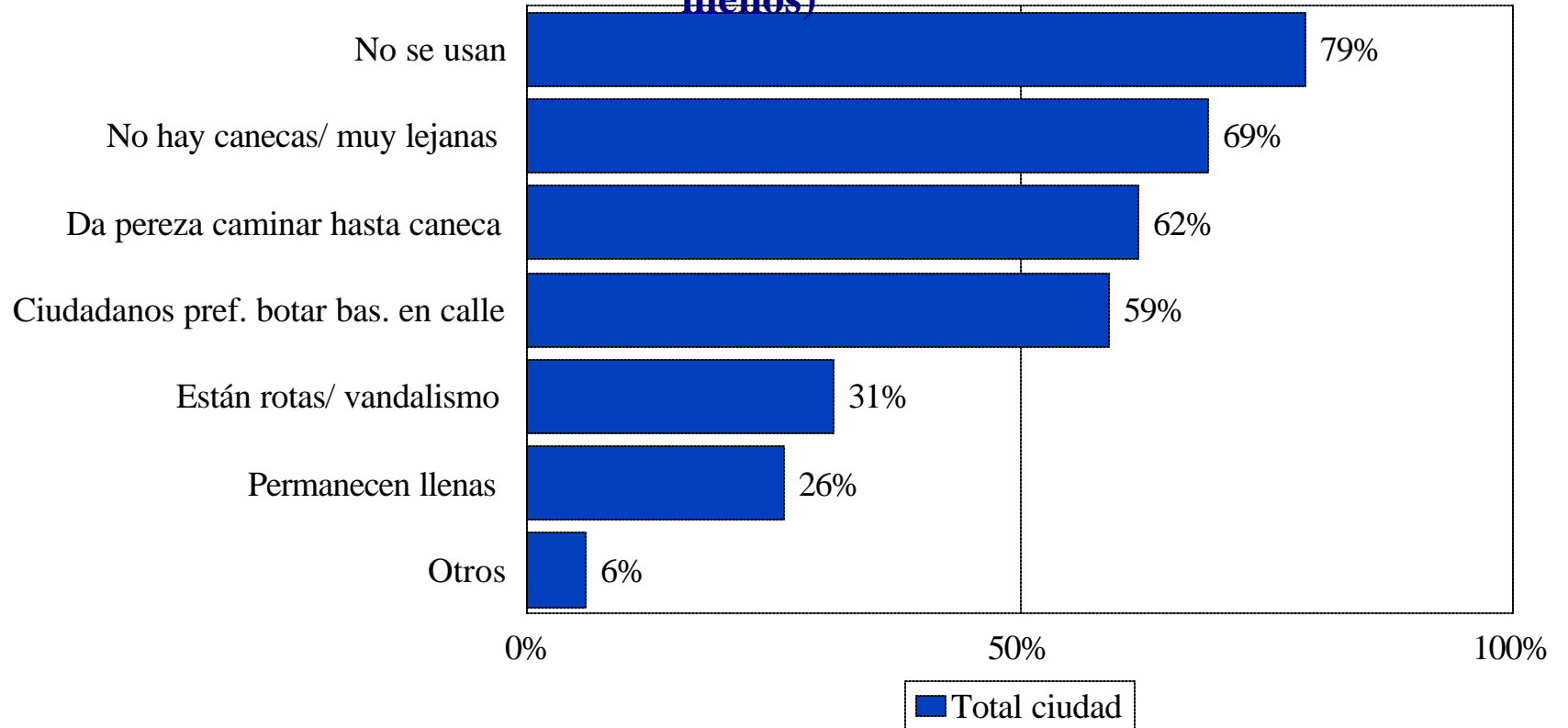
¿ Cómo califica el uso de las canecas públicas por parte de la ciudadanía en general ?



8.3. Canecas y teléfonos públicos

Total ciudad

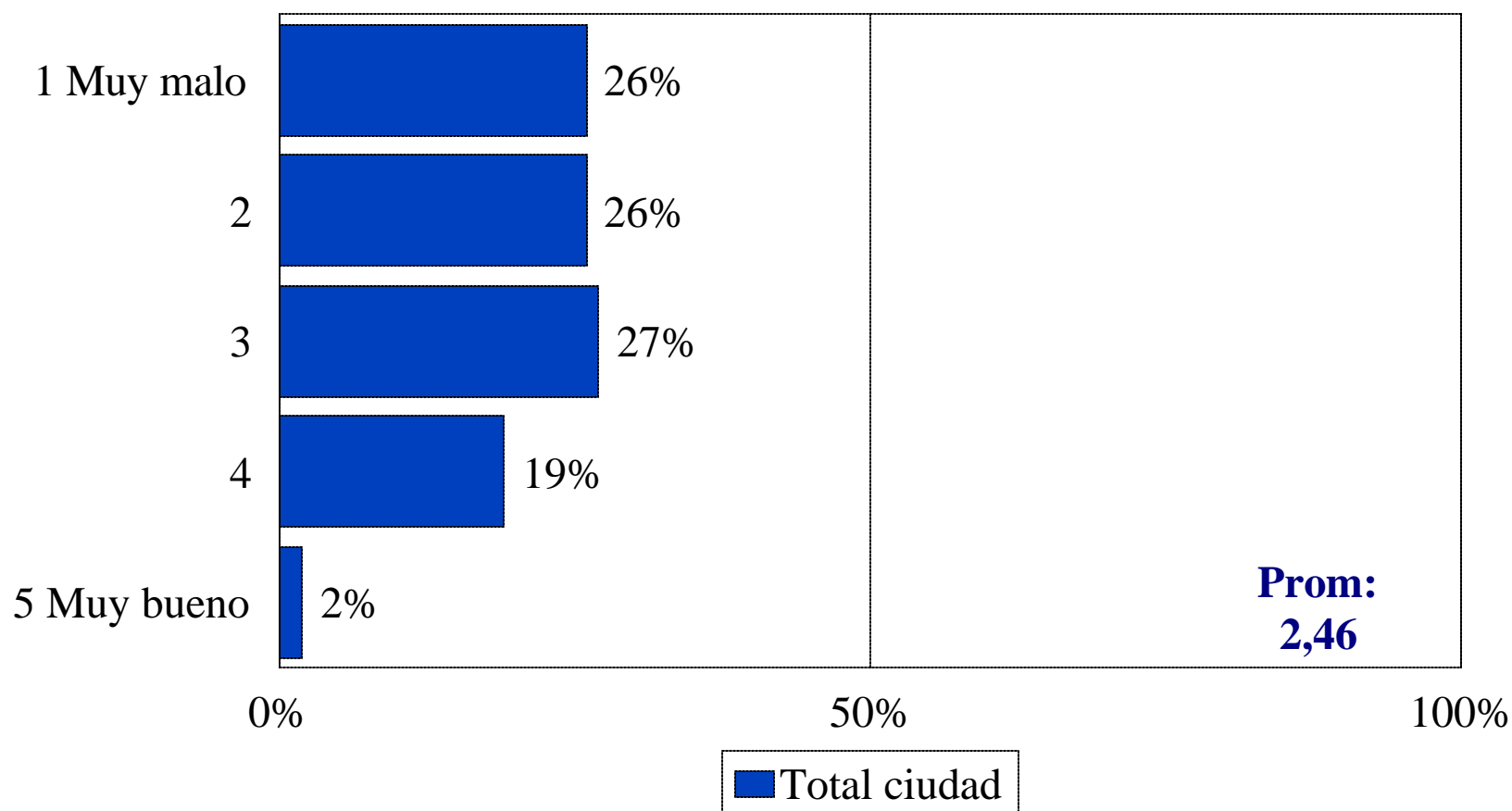
¿ Cuáles de las siguientes faltas cometen más frecuentemente los bogotanos con relación al uso de las canecas públicas ? (Quienes califican con 3 o menos)



8.3. Canecas y teléfonos públicos

Total ciudad

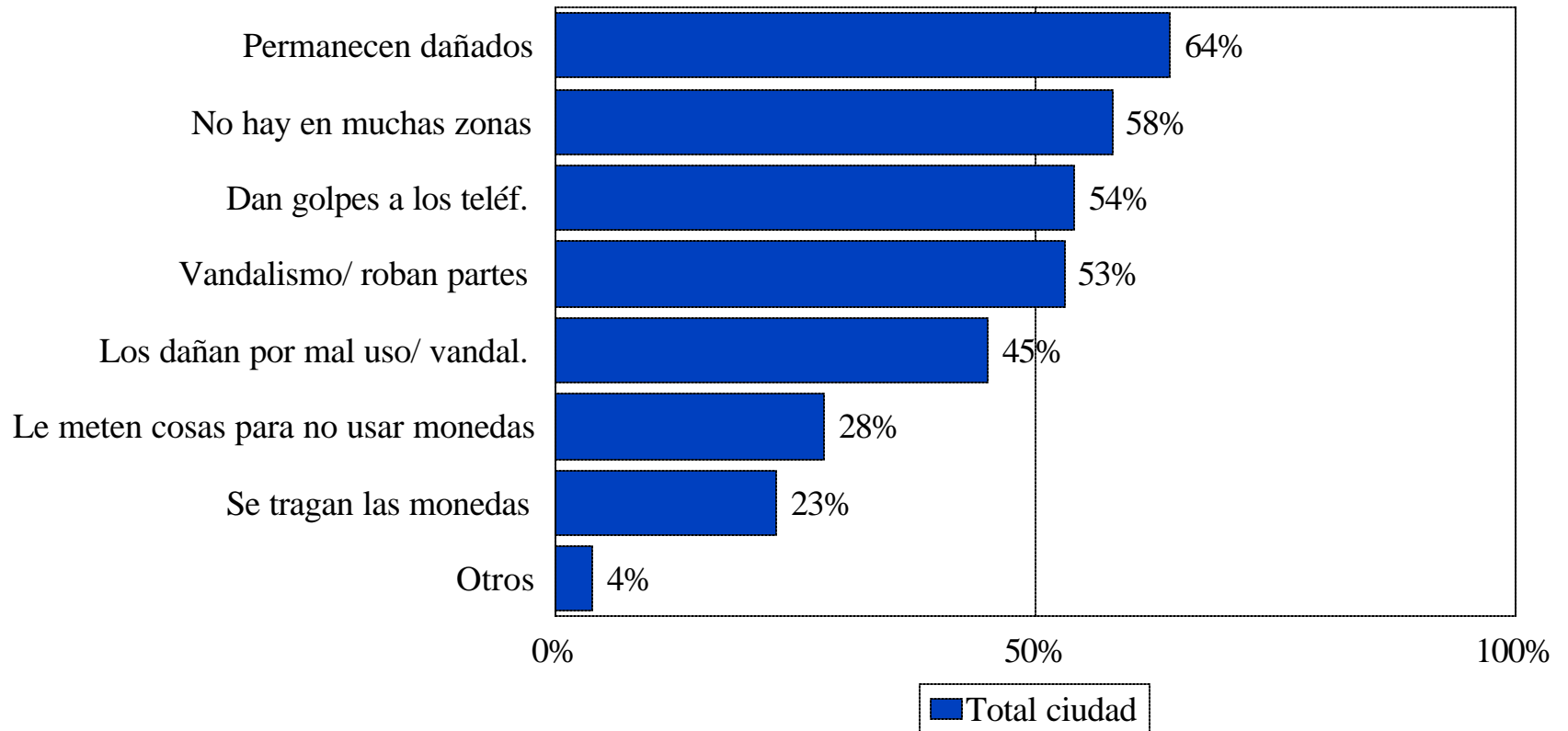
¿ Cómo califica el servicio de teléfonos públicos en Bogotá ?



8.3. Canecas y teléfonos públicos

Total ciudad

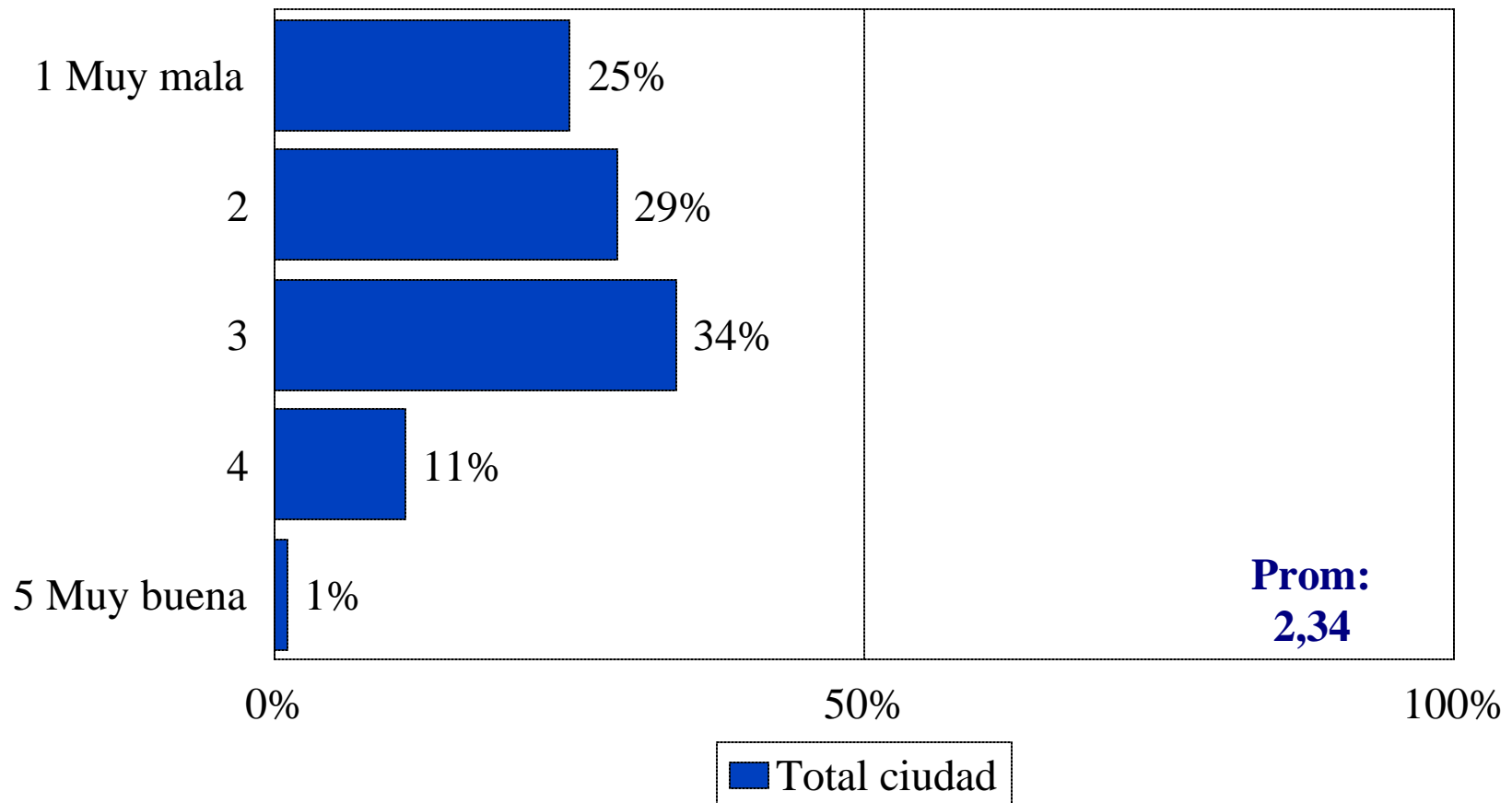
¿ Cuáles de las siguientes faltas cometen más frecuentemente los bogotanos con relación al servicio de teléfonos públicos ?
(Quienes califican con 3 o menos)



8.4. Solidaridad

Total ciudad

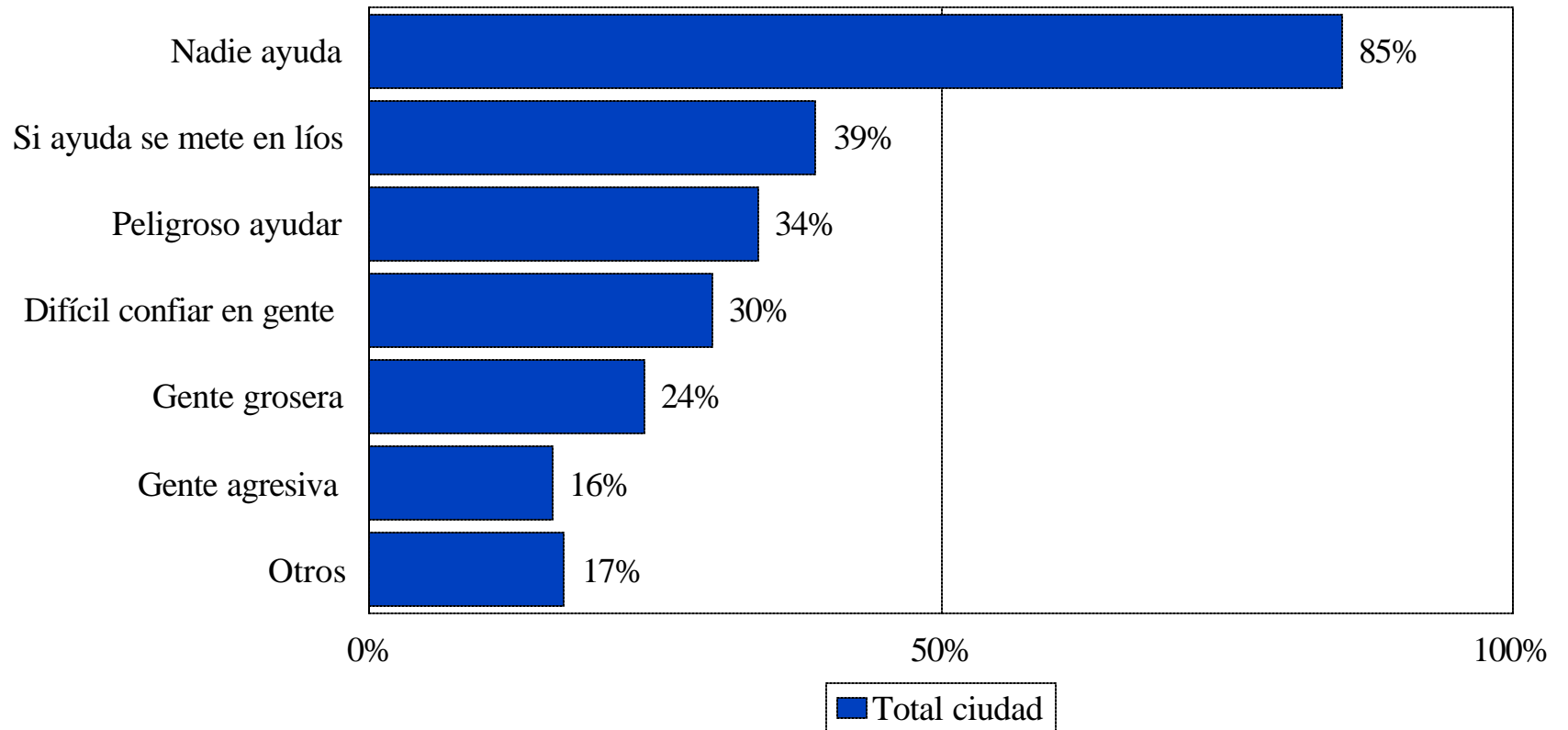
¿ Cómo califica la solidaridad entre los ciudadanos en Bogotá ?



8.4. Solidaridad

Total ciudad

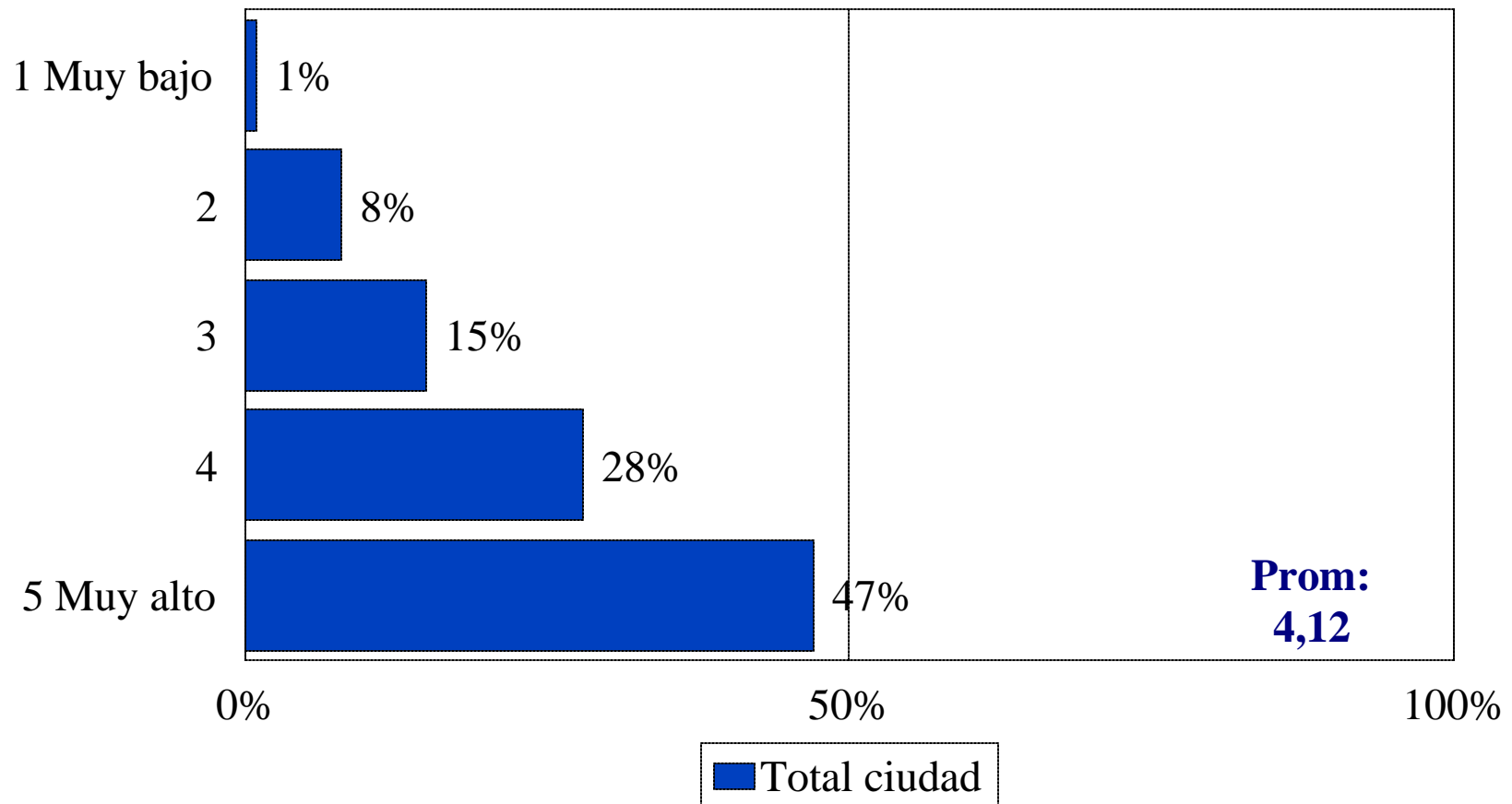
¿ Por qué califica así la solidaridad de los bogotanos entre si ? (Quienes califican con 3 o menos)



8.4. Contaminación auditiva y visual

Total ciudad

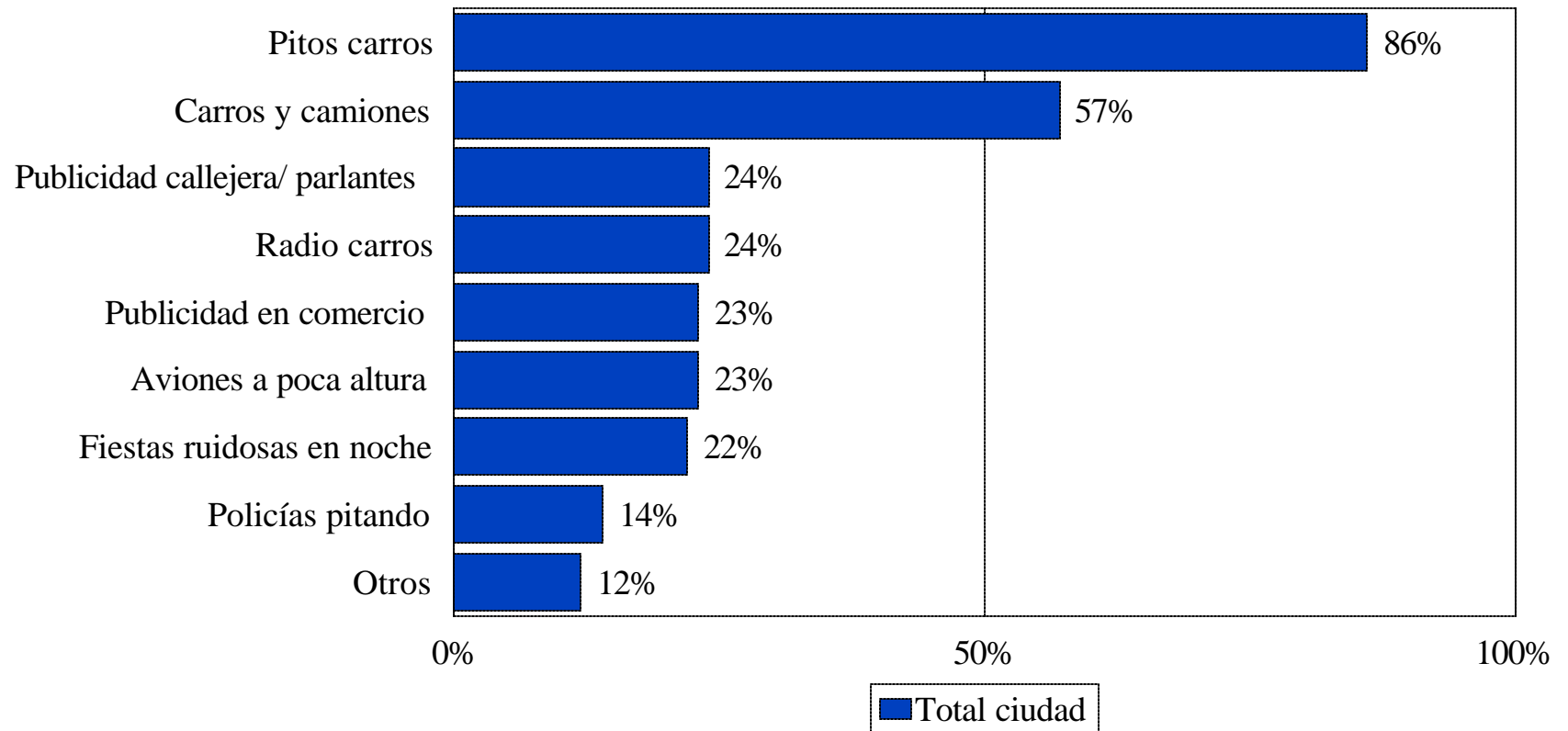
¿ Cómo califica el nivel de ruido en Bogotá en general ?



8.4. Contaminación auditiva y visual

Total ciudad

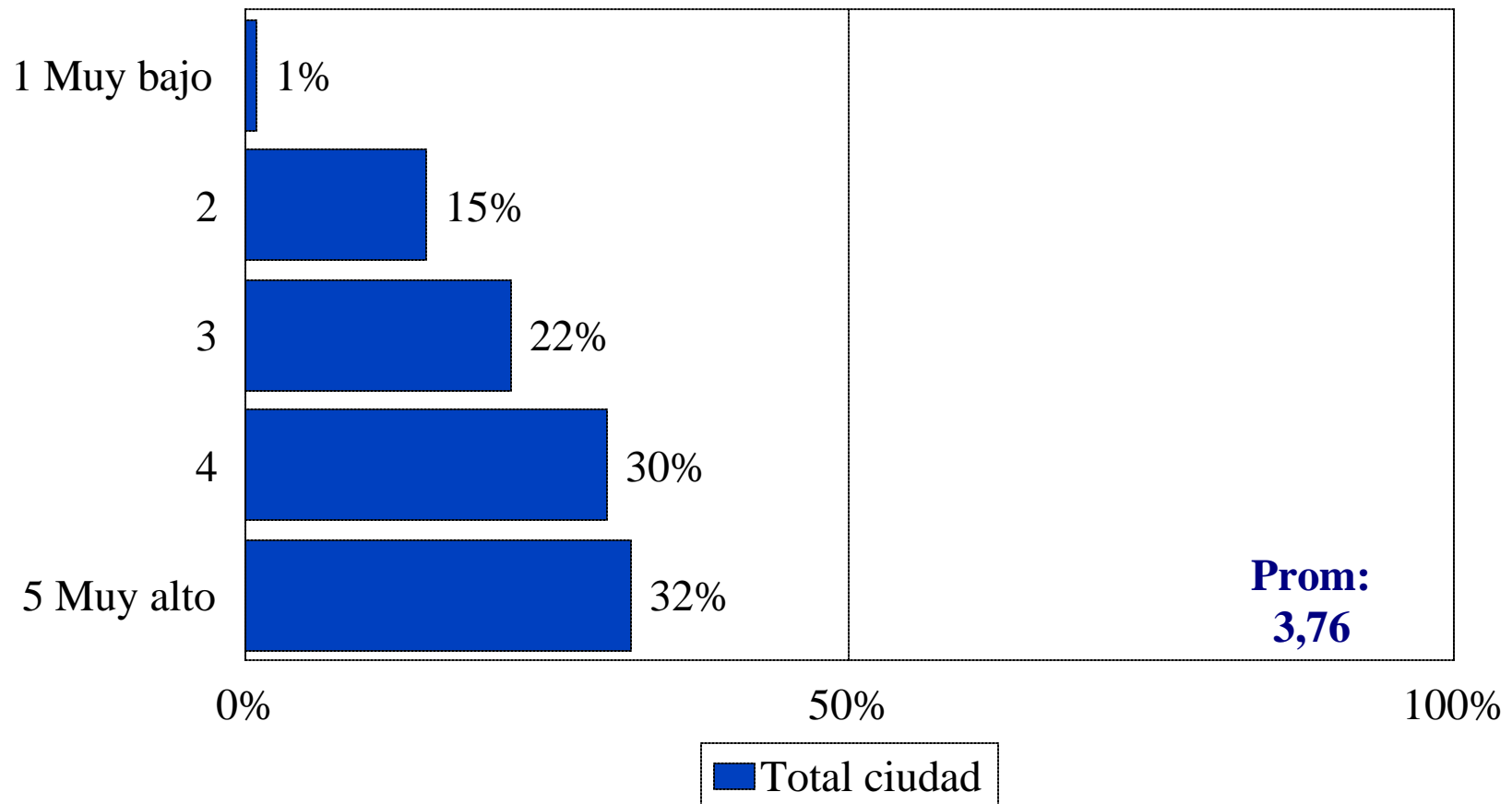
¿ Por qué califica así el nivel de ruido en Bogotá ?
(Quienes califican con 3 o más)



8.4. Contaminación auditiva y visual

Total ciudad

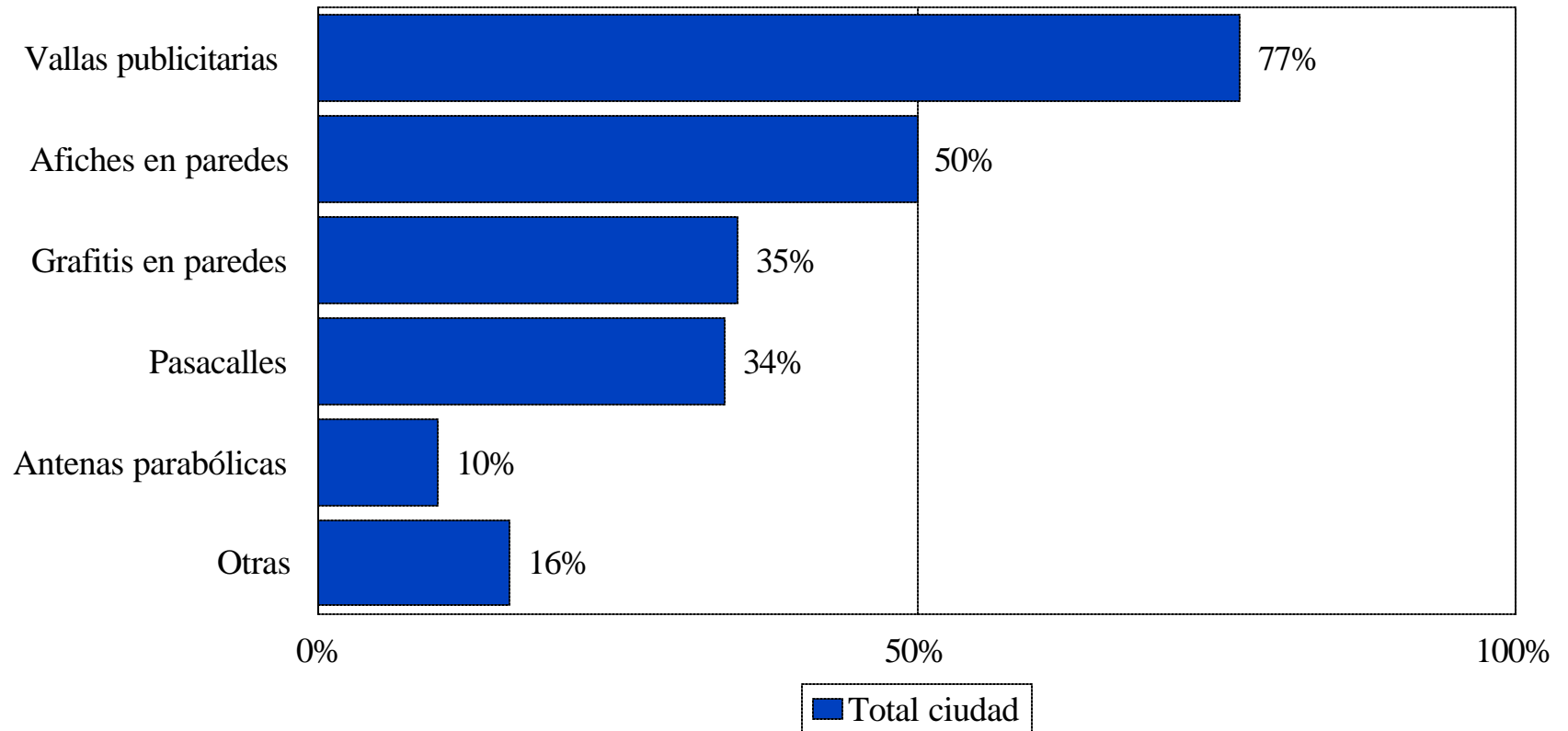
¿ Cómo califica el nivel de contaminación visual en Bogotá en general ?



8.4. Contaminación auditiva y visual

Total ciudad

¿ Por qué califica así el nivel de contaminación visual en Bogotá ? (Quienes califican con 3 o más)

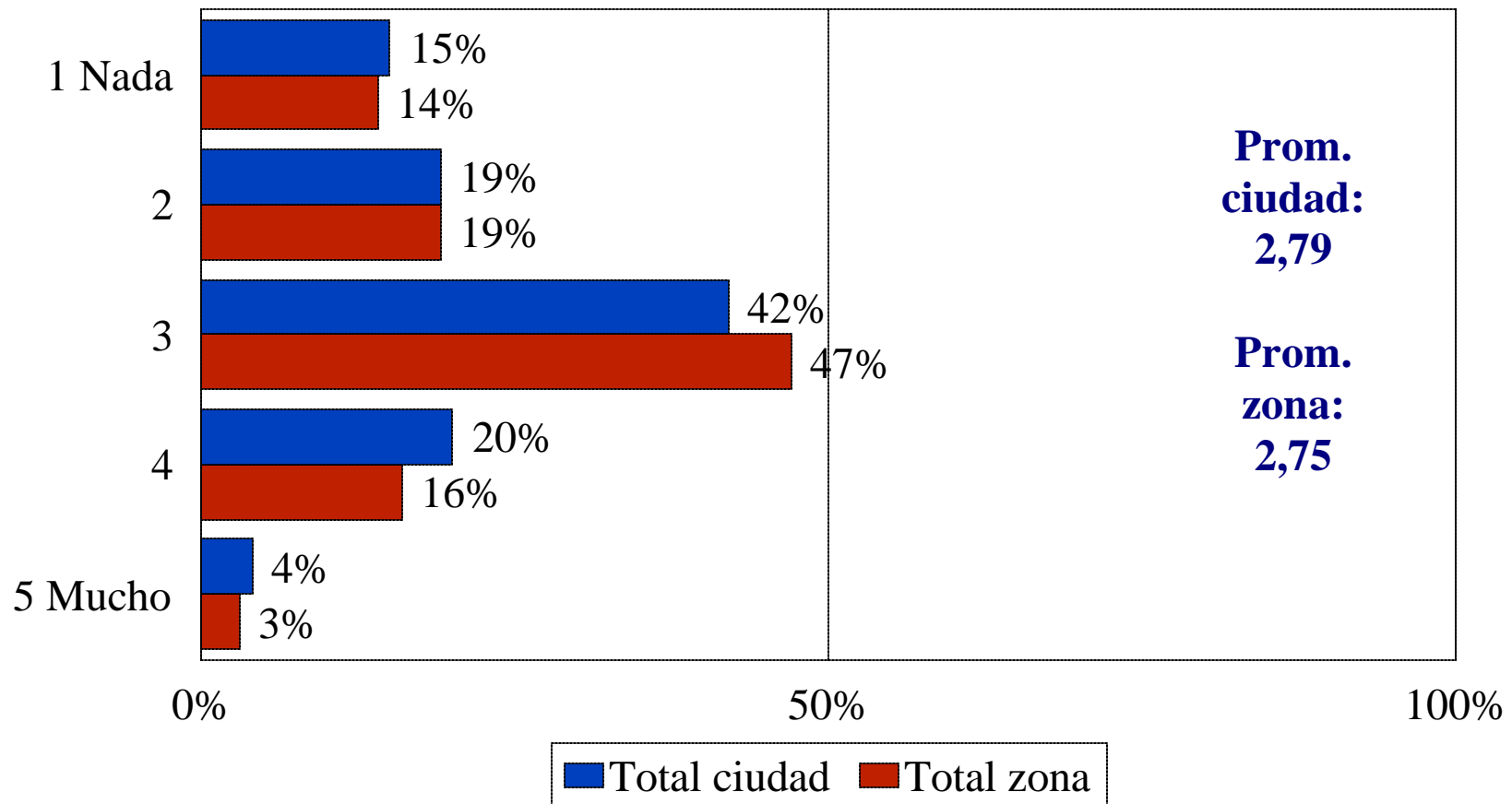


Mapa de la ciudad



8.1. Seguridad Zona Occidental

¿ Qué tan seguro es su barrio ?

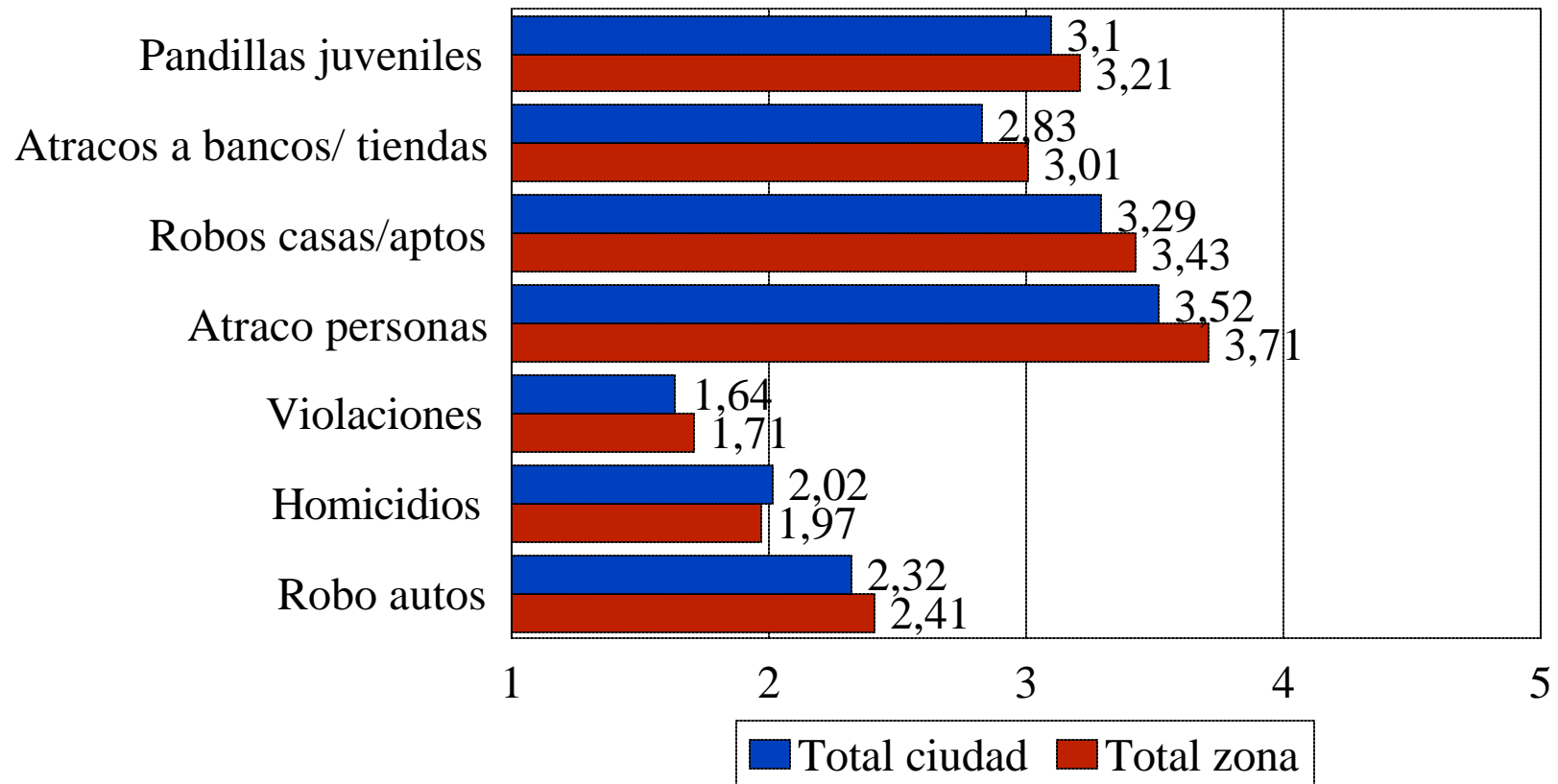


8.1. Seguridad

Zona Occidental

¿ Qué tanto se presentan los siguientes problemas en el barrio en que vive ?

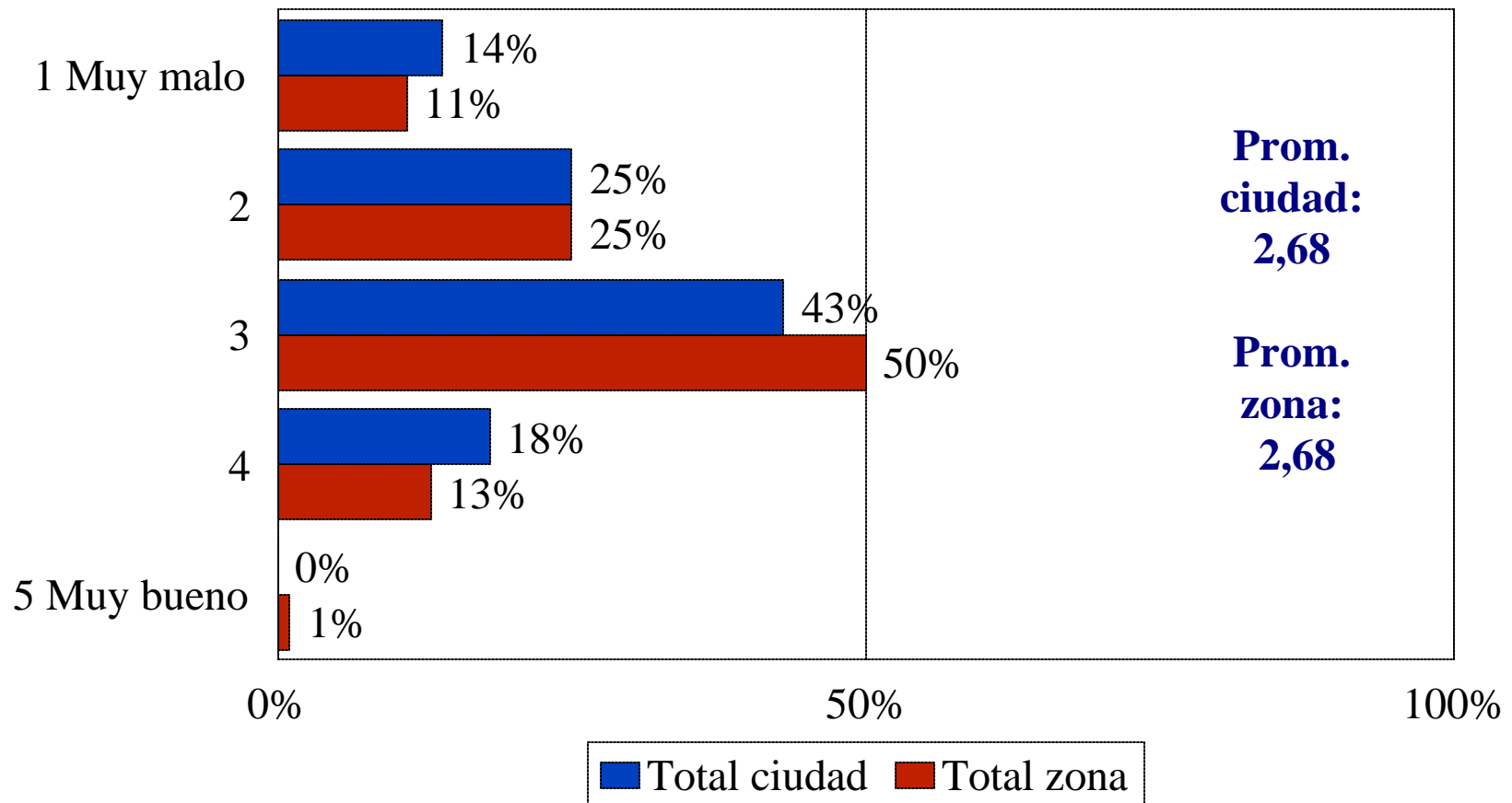
Promedio (de 1-nada a 5-mucho)



8.2. Peatones

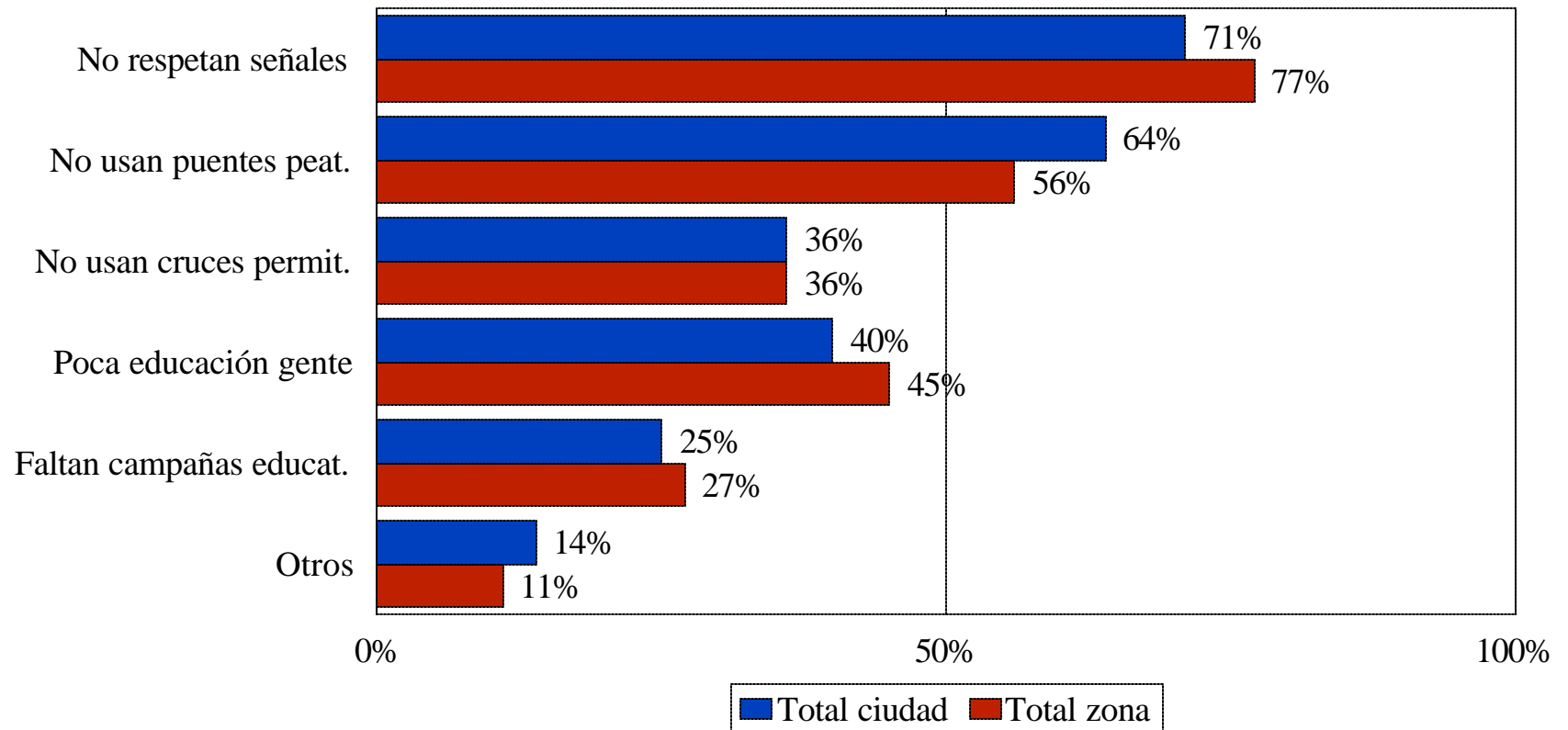
Zona Occidental

¿ Cómo califica el comportamiento de los peatones en Bogotá en general ?



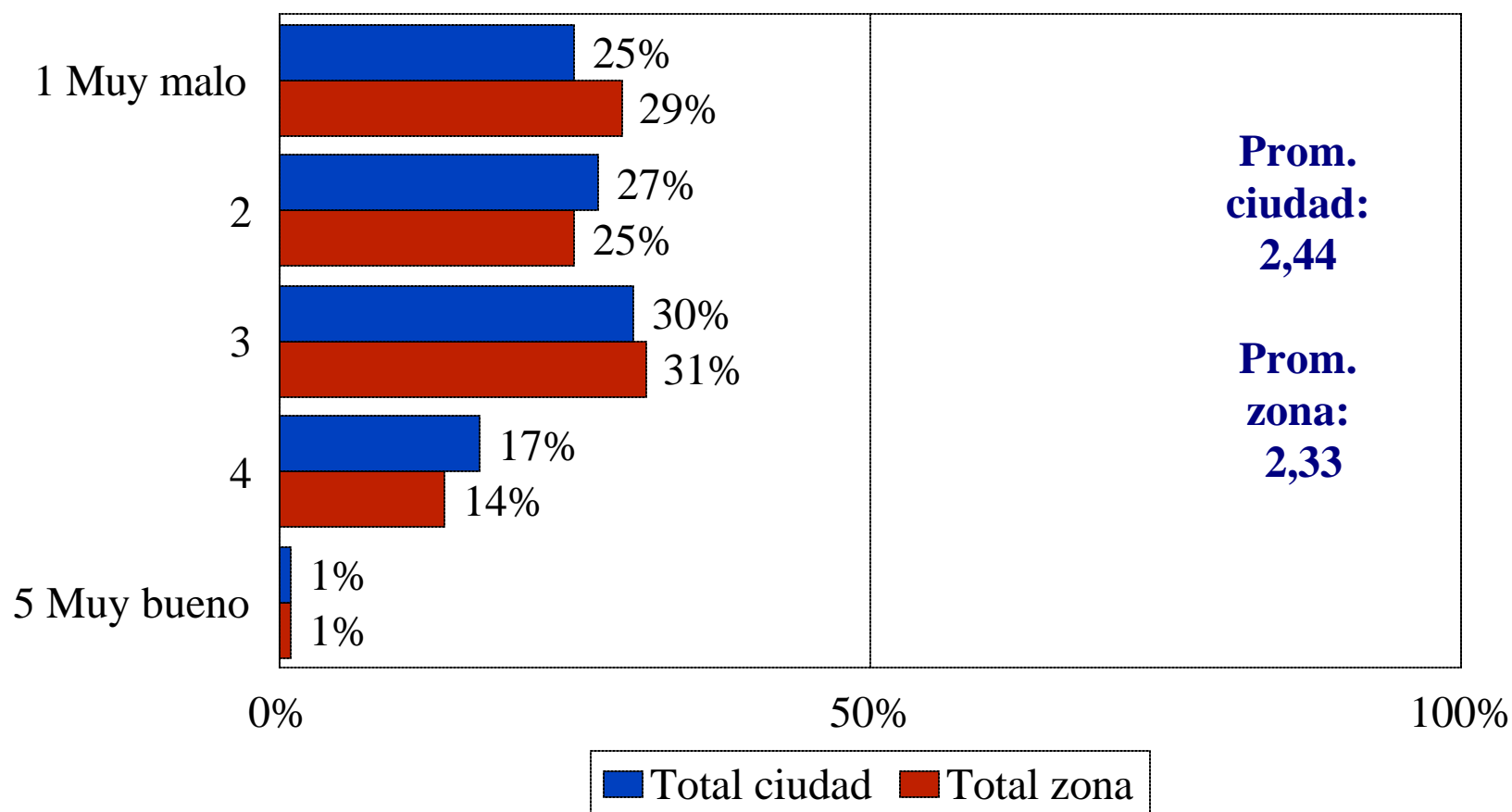
8.2. Peatones Zona Occidental

¿ Por qué razón califica así el comportamiento de los peatones ?
(Quienes califican con 3 o menos)



8.3. Canecas y teléfonos públicos Zona Occidental

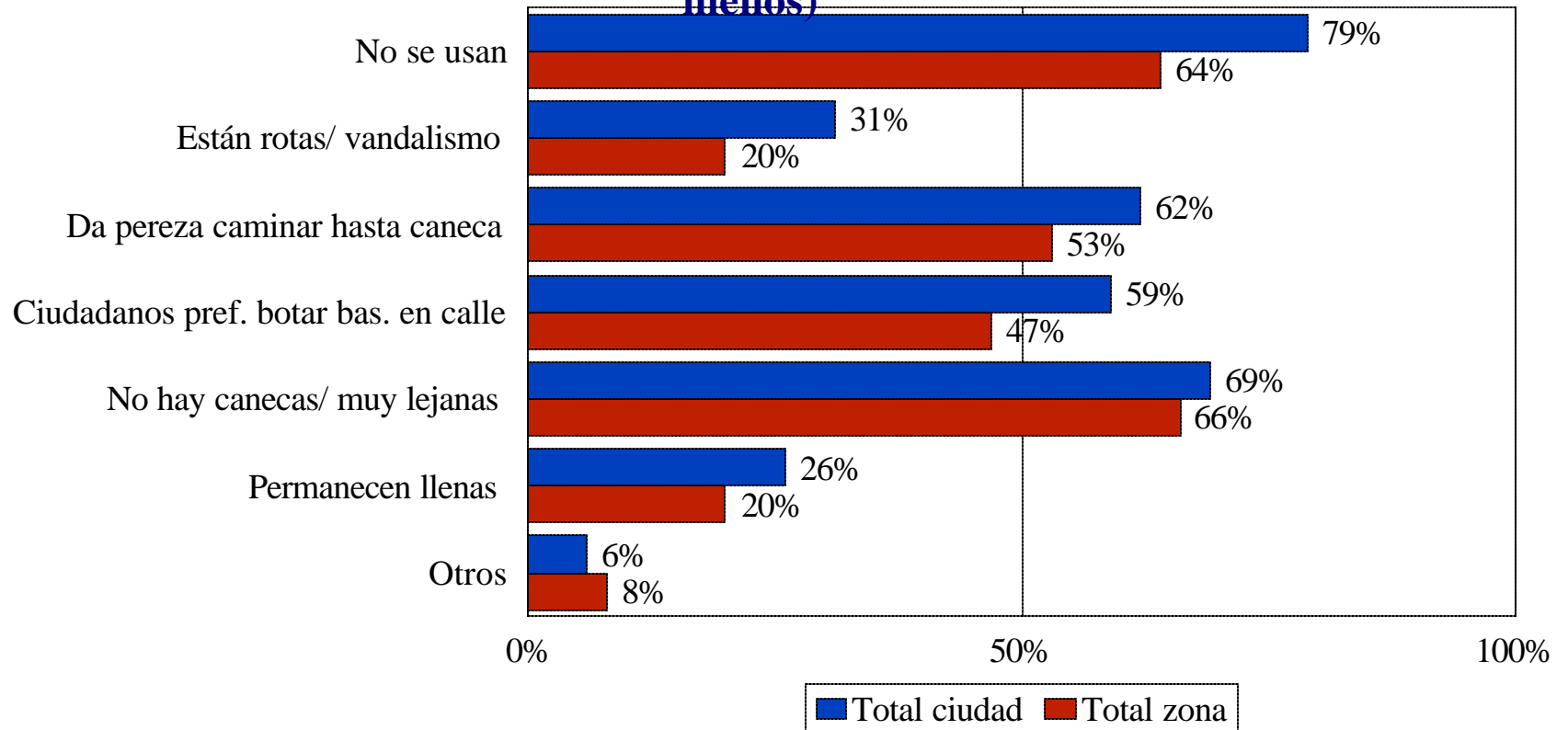
¿ Cómo califica el uso de las canecas públicas por parte de la ciudadanía en general ?



8.3. Canecas y teléfonos públicos

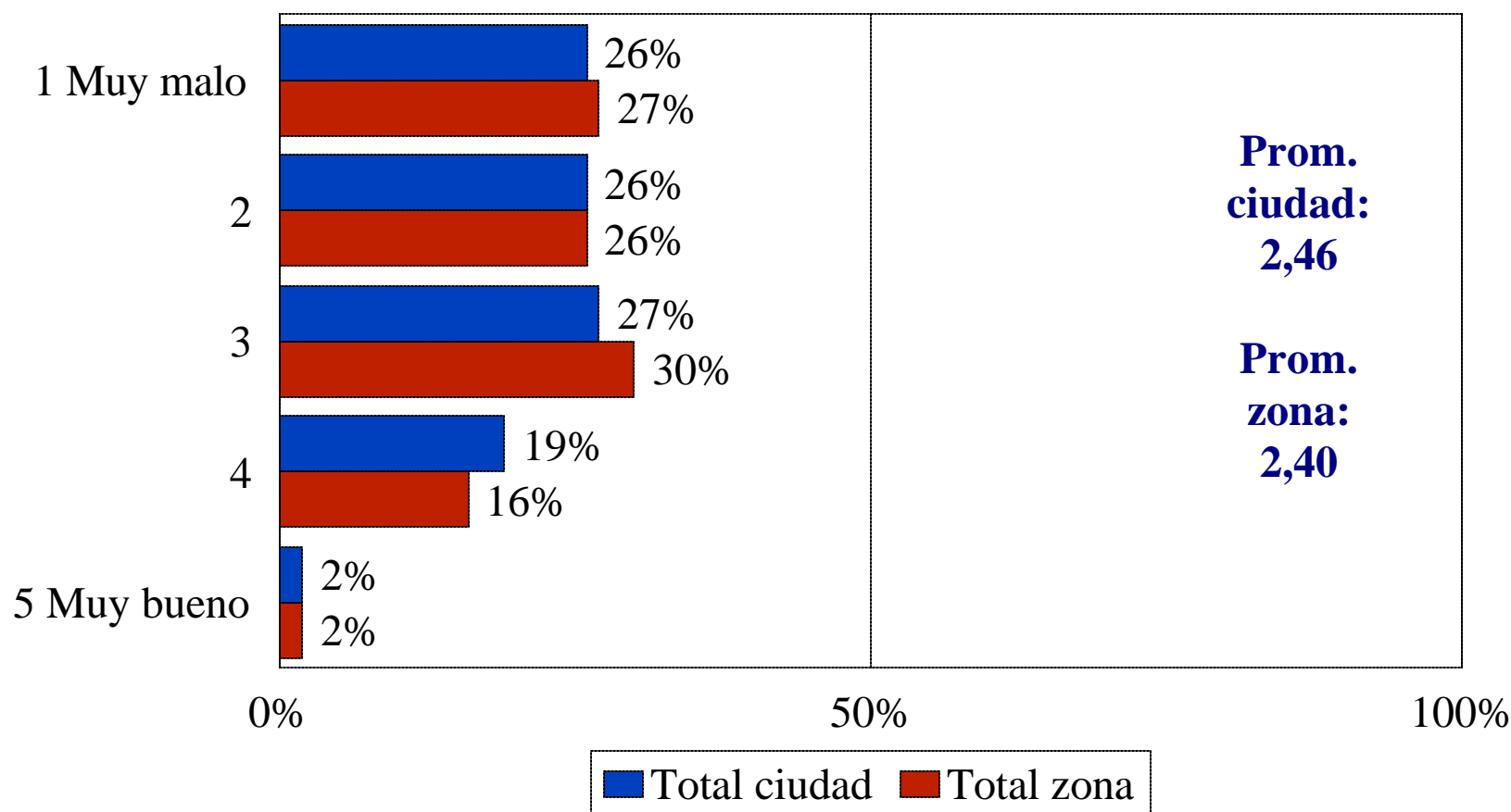
Zona Occidental

¿ Cuáles de las siguientes faltas cometen más frecuentemente los bogotanos con relación al uso de las canecas públicas ? (Quienes califican con 3 o menos)



8.3. Canecas y teléfonos públicos Zona Occidental

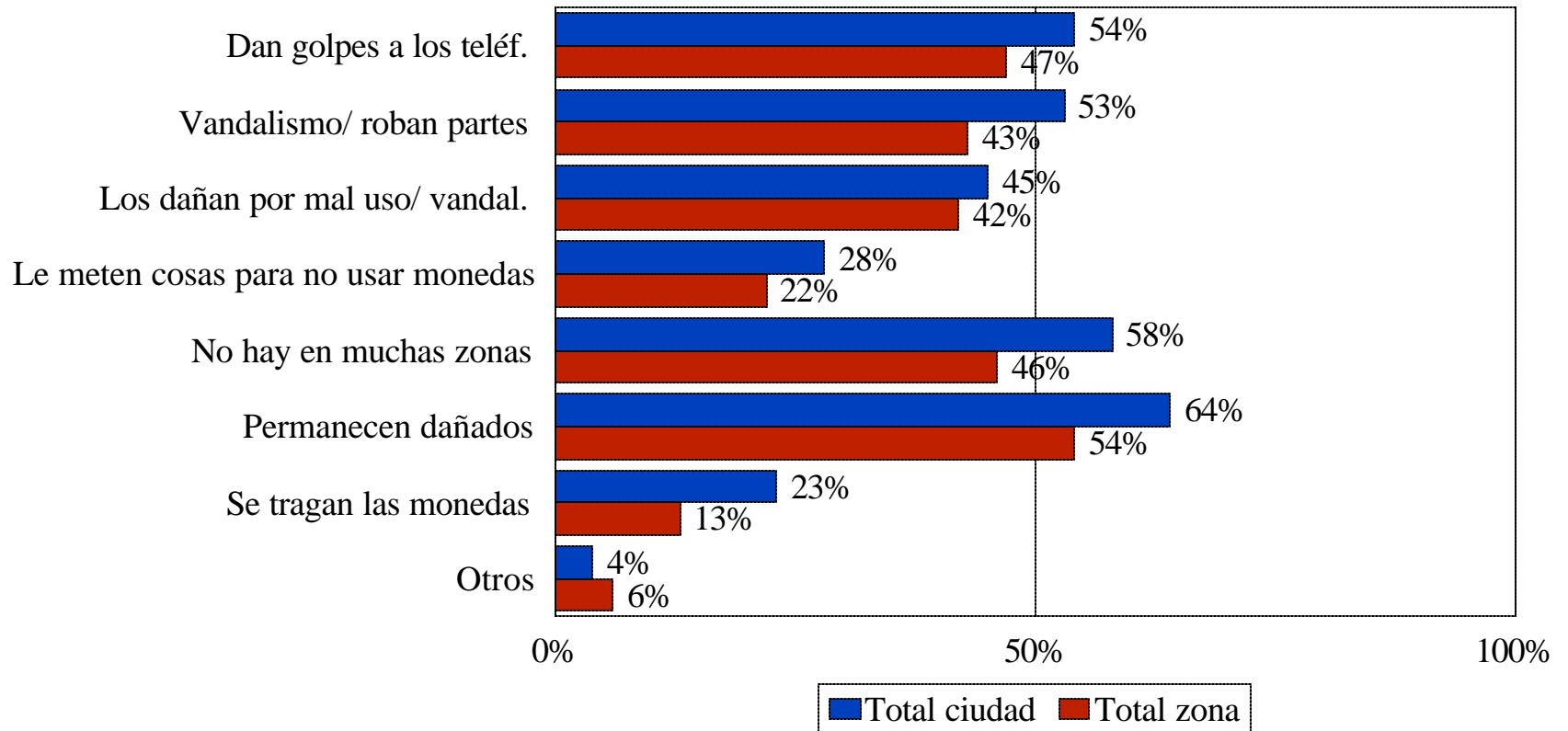
¿ Cómo califica el servicio de teléfonos públicos en Bogotá ?



8.3. Canecas y teléfonos públicos

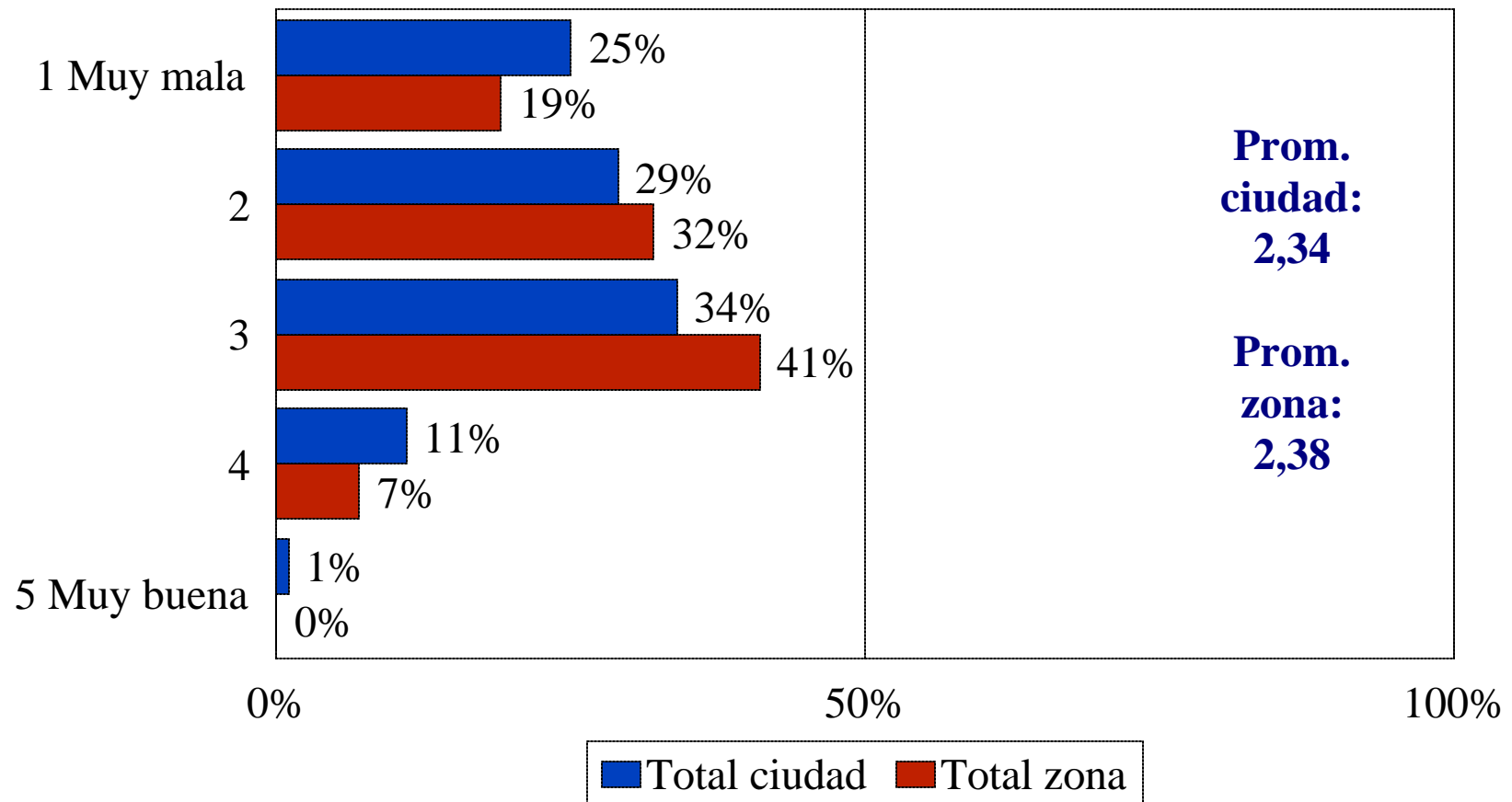
Zona Occidental

¿ Cuáles de las siguientes faltas cometen más frecuentemente los bogotanos con relación al servicio de teléfonos públicos ?
(Quienes califican con 3 o menos)



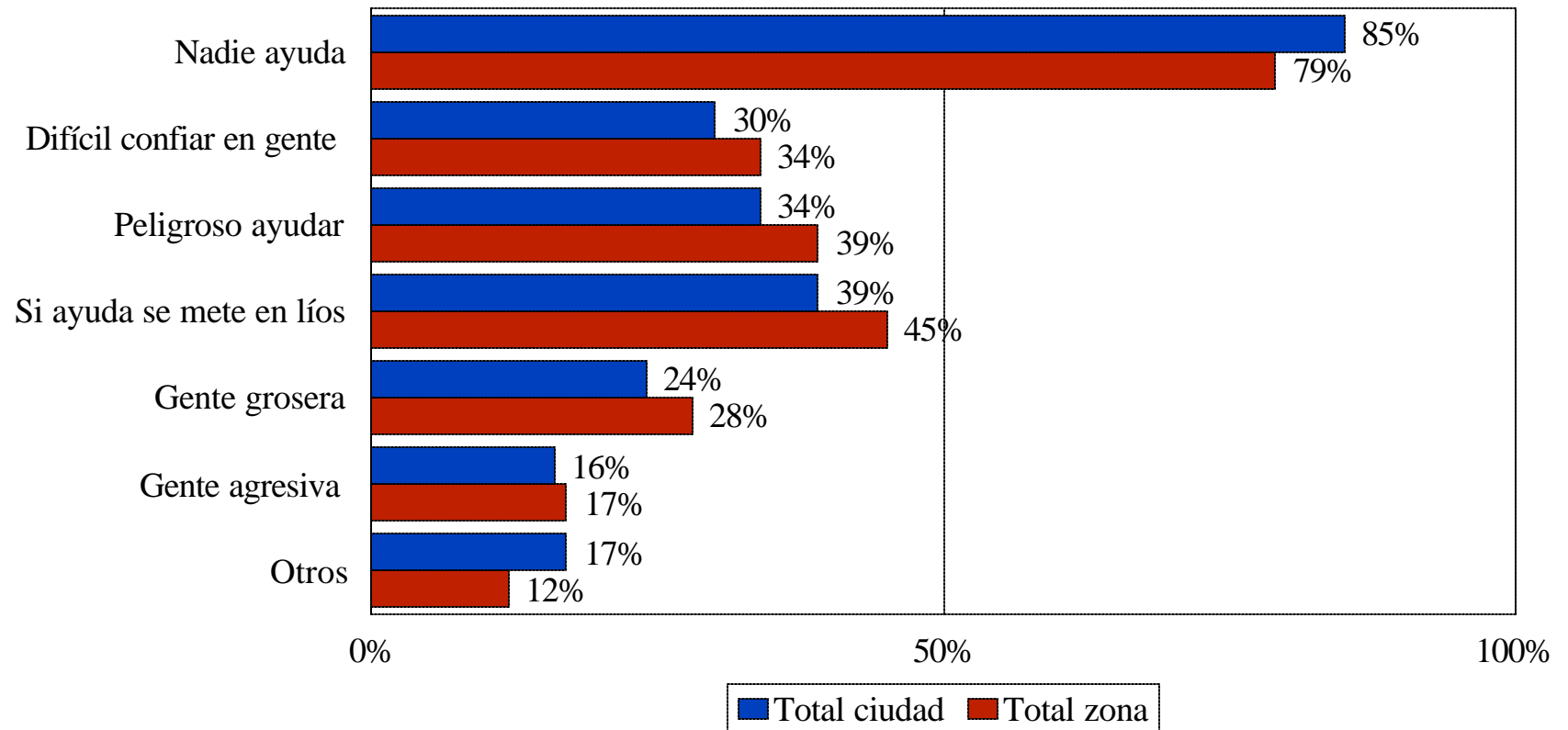
8.4. Solidaridad Zona Occidental

¿ Cómo califica la solidaridad entre los ciudadanos en Bogotá ?



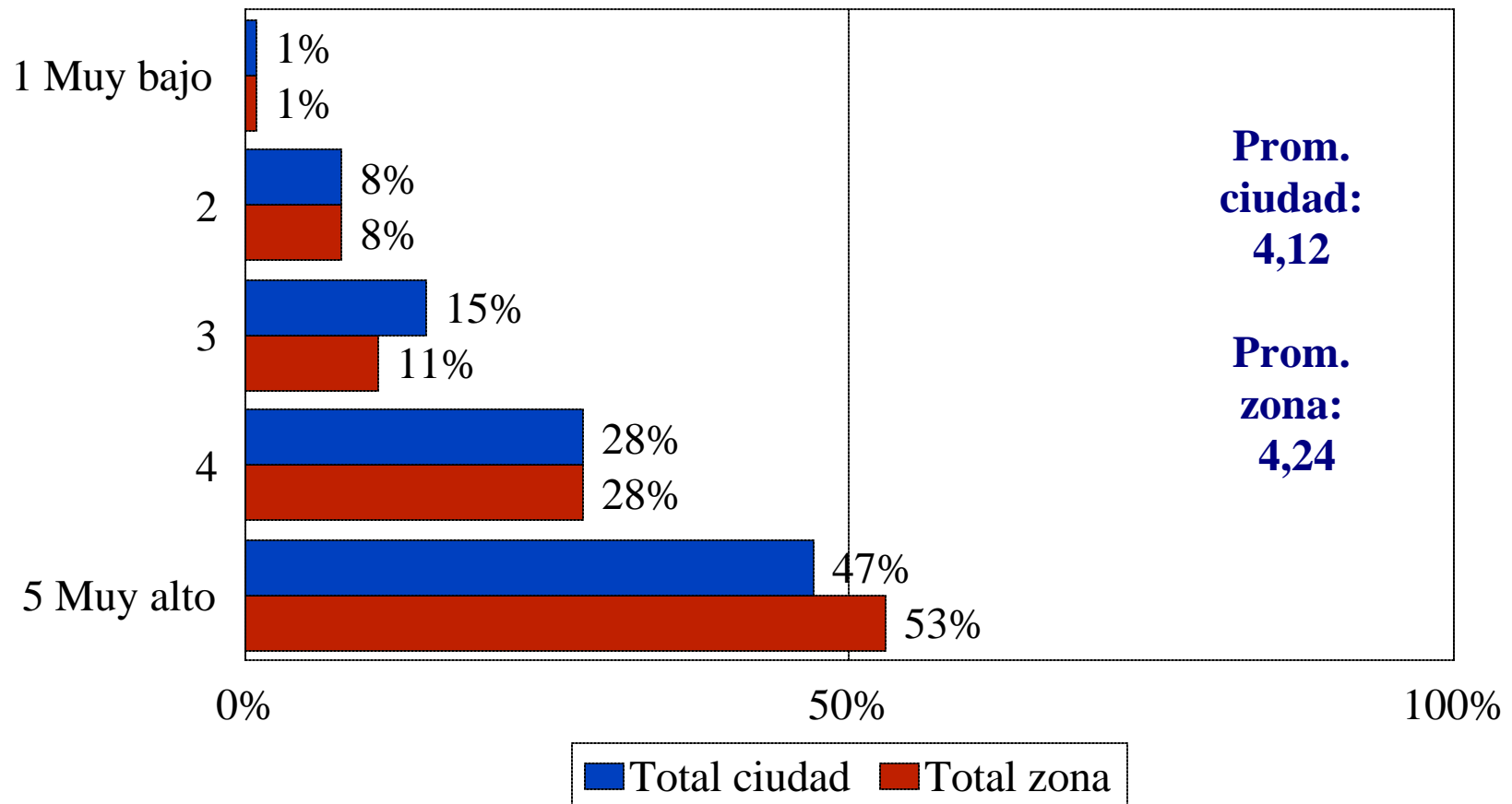
8.4. Solidaridad Zona Occidental

¿ Por qué califica así la solidaridad de los bogotanos entre si ? (Quienes califican con 3 o menos)



8.4. Contaminación auditiva y visual Zona Occidental

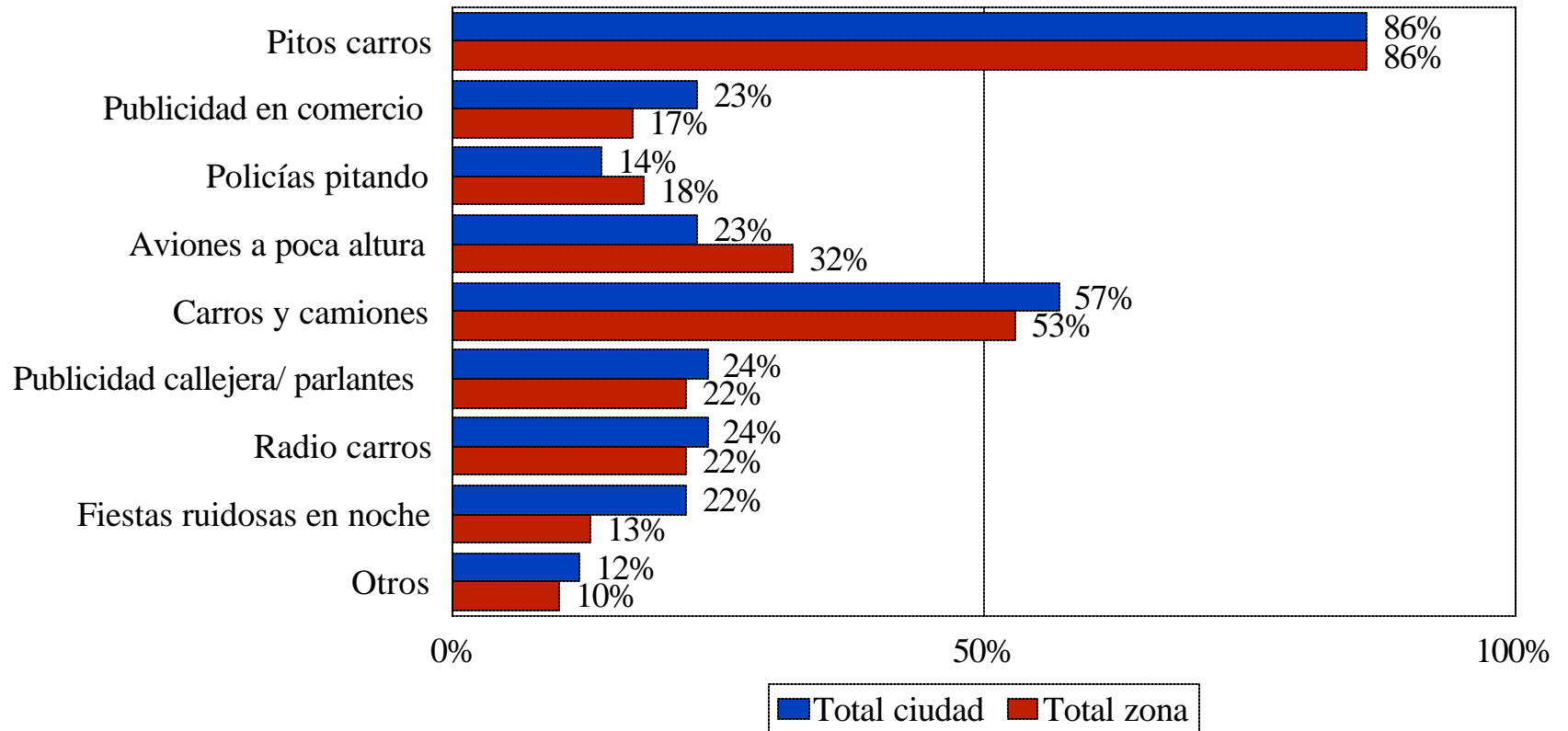
¿ Cómo califica el nivel de ruido en Bogotá en general ?



8.4. Contaminación auditiva y visual

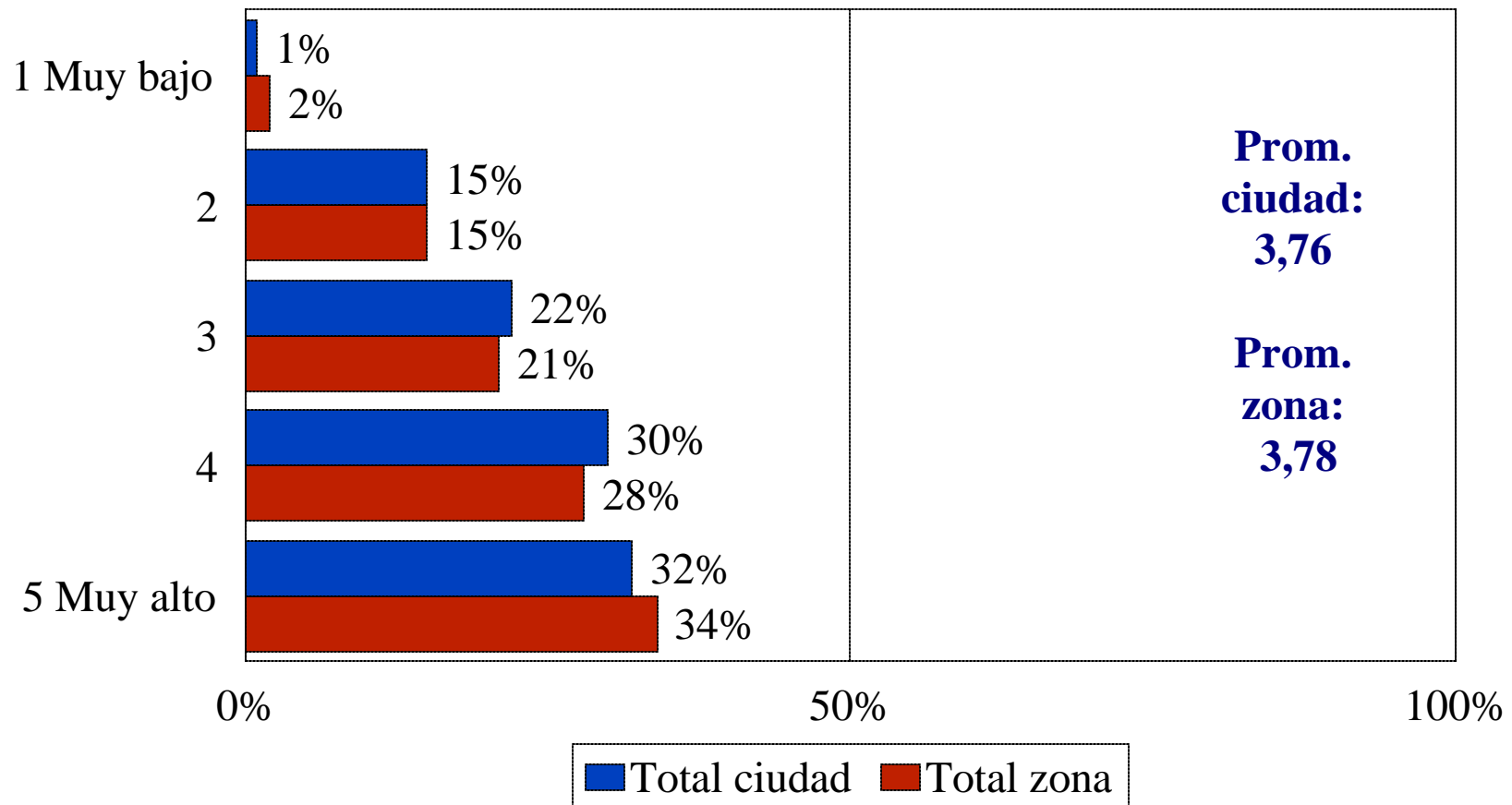
Zona Occidental

¿ Por qué califica así el nivel de ruido en Bogotá ?
(Quienes califican con 3 o más)



8.4. Contaminación auditiva y visual Zona Occidental

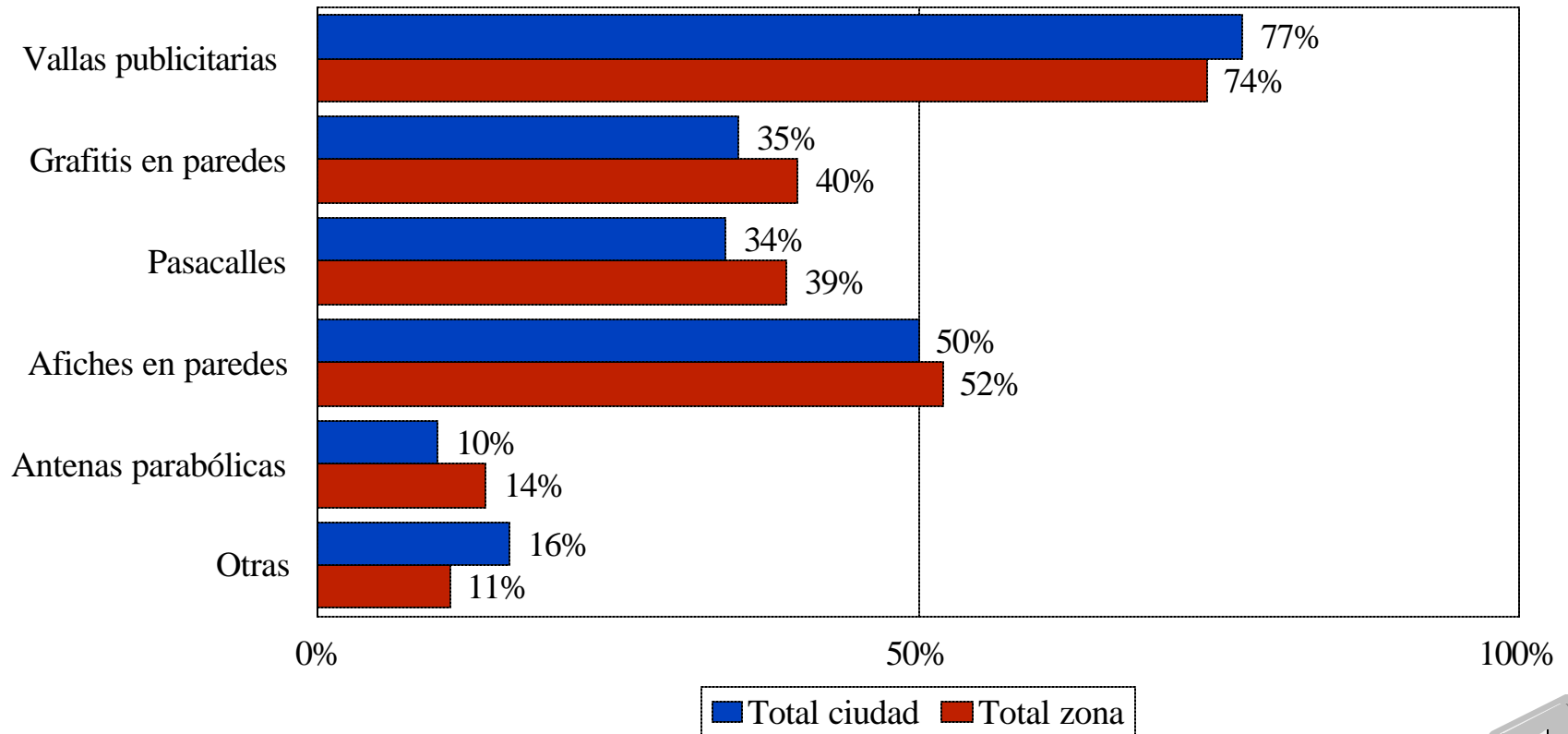
¿ Cómo califica el nivel de contaminación visual en Bogotá en general ?



8.4. Contaminación auditiva y visual

Zona Occidental

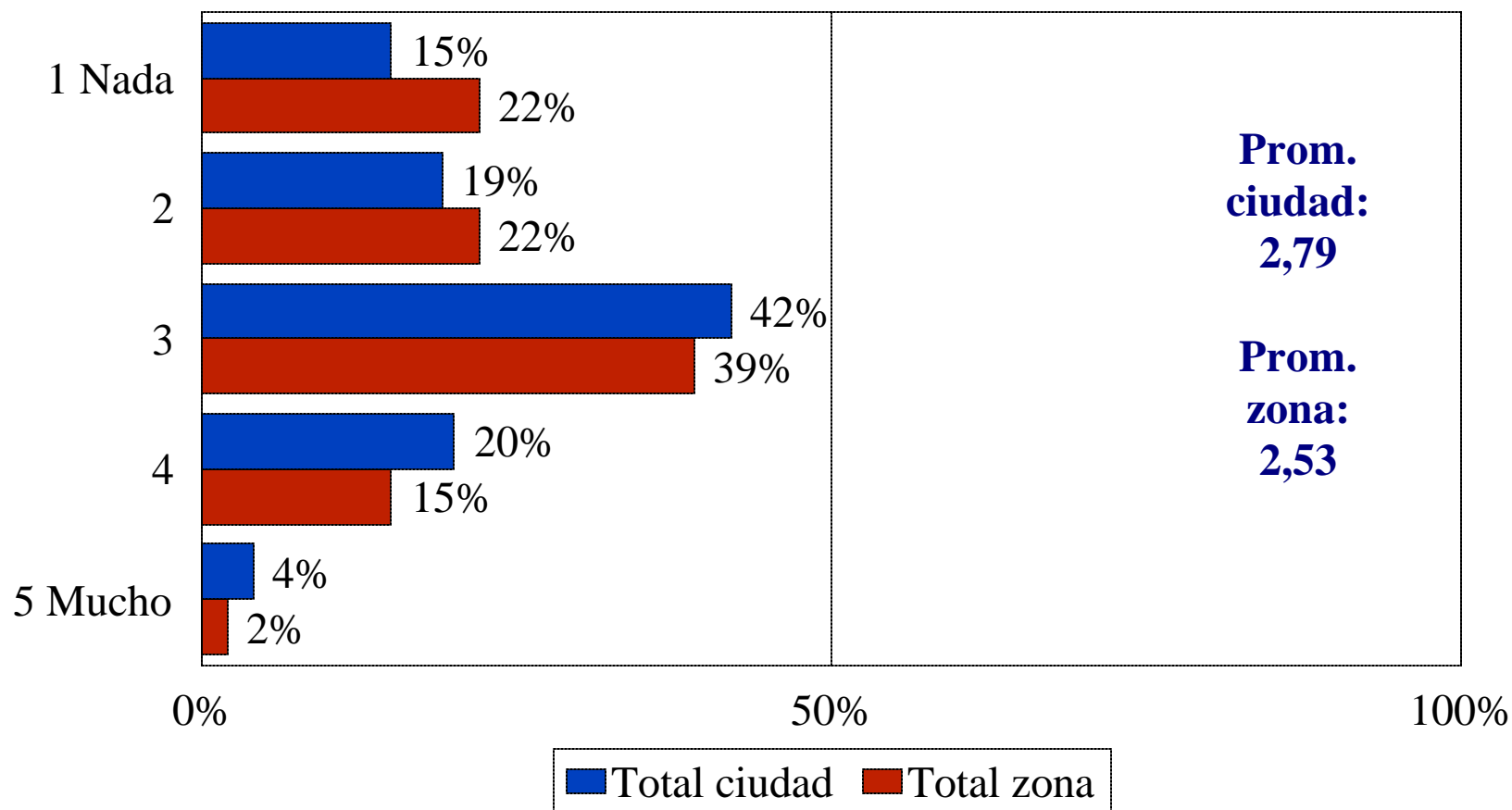
¿ Por qué califica así el nivel de contaminación visual en Bogotá ? (Quienes califican con 3 o más)



8.1. Seguridad

Zona Sur-Occidental

¿ Qué tan seguro es su barrio ?

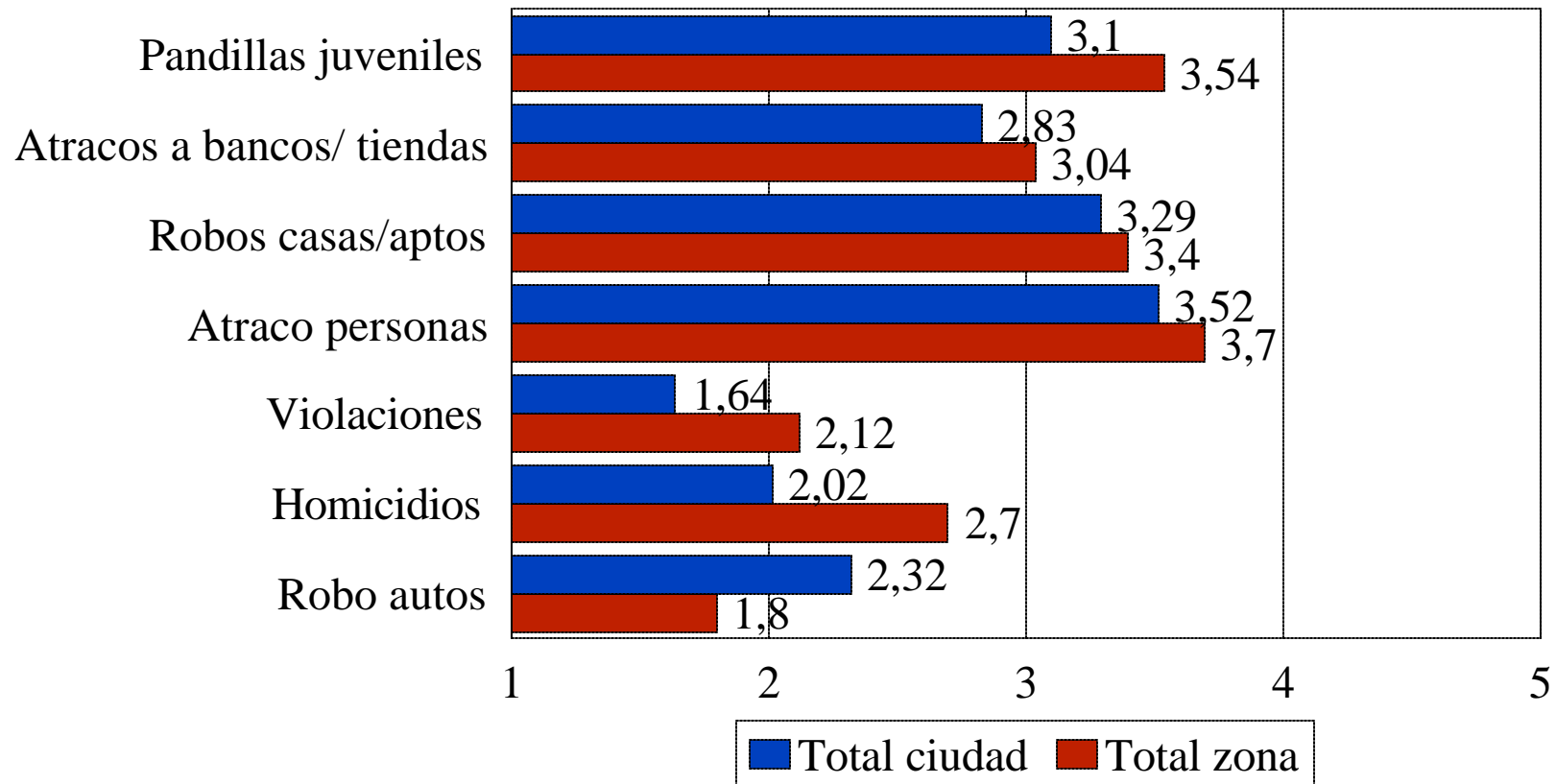


8.1. Seguridad

Zona Sur-Occidental

¿ Qué tanto se presentan los siguientes problemas en el barrio en que vive ?

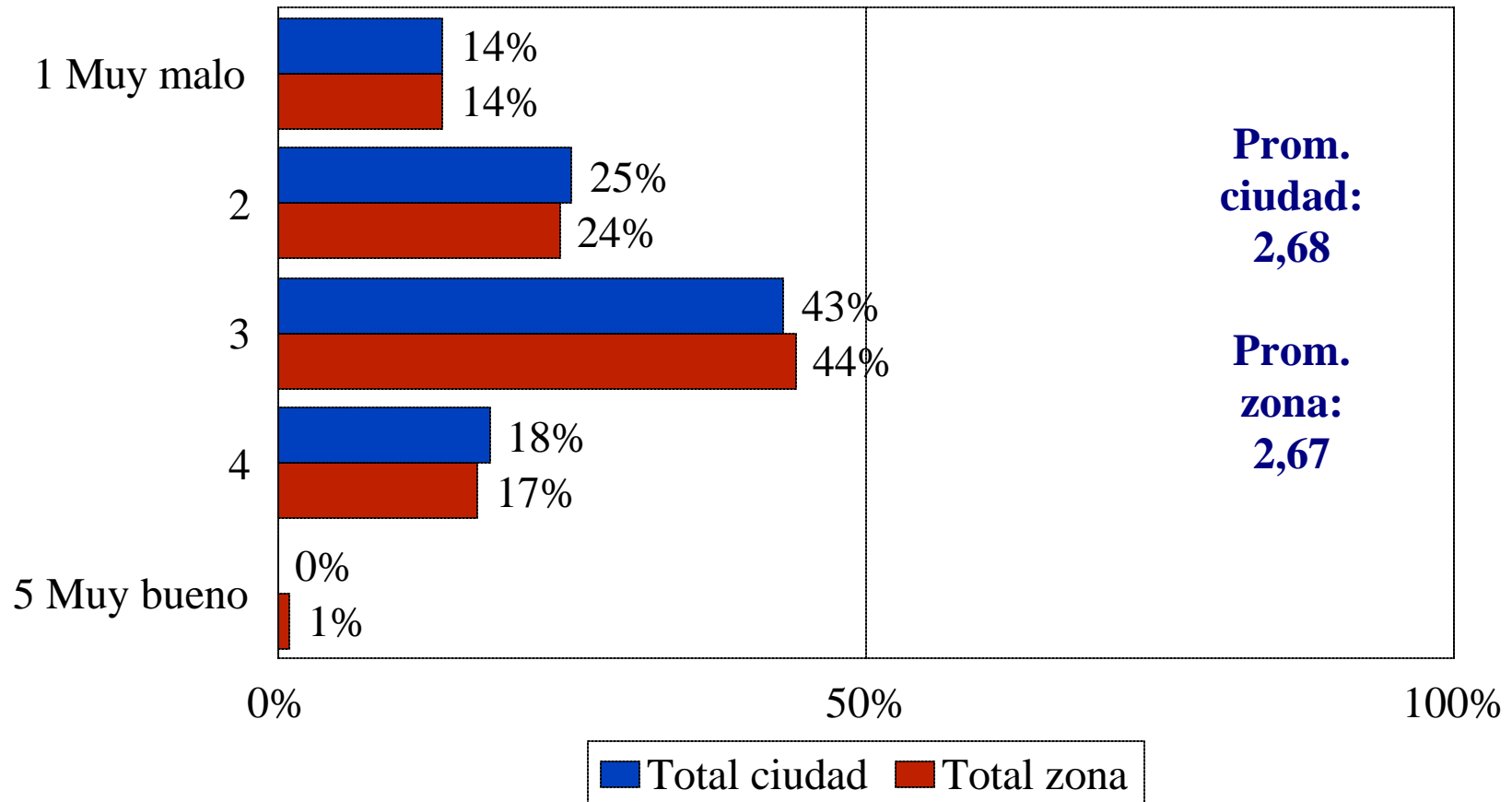
Promedio (de 1-nada a 5-mucho)



8.2. Peatones

Zona Sur-Occidental

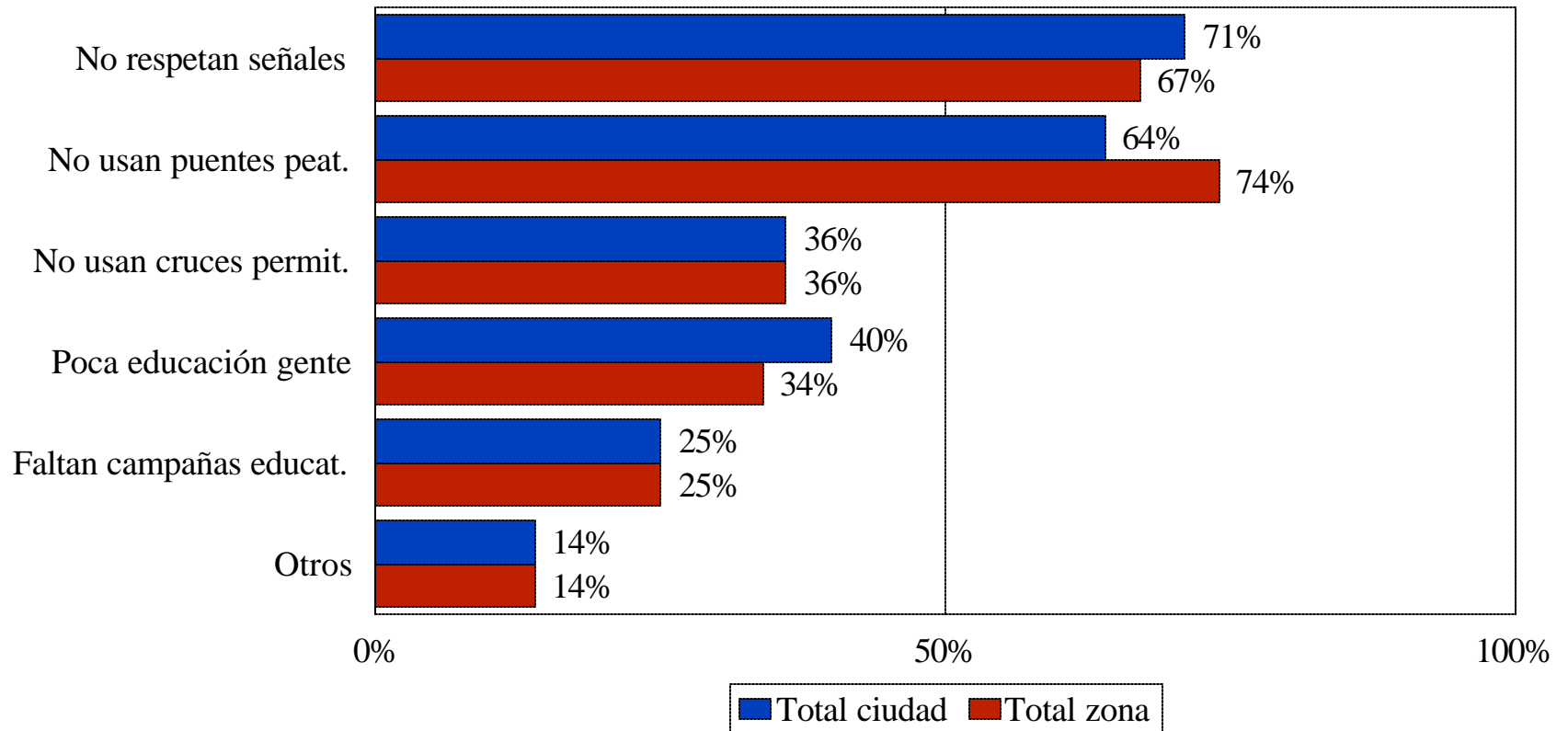
¿ Cómo califica el comportamiento de los peatones en Bogotá en general ?



8.2. Peatones

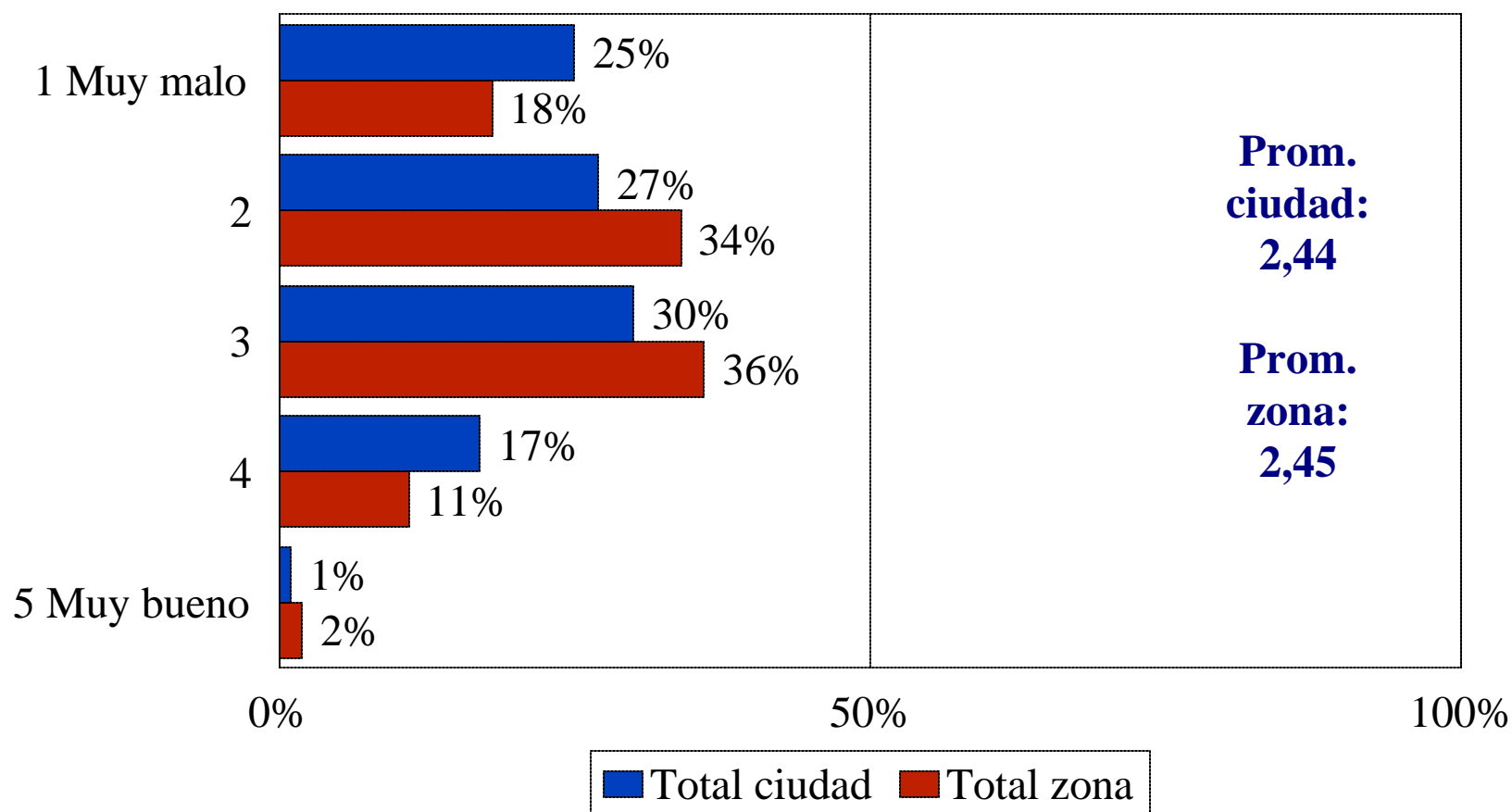
Zona Sur-Occidental

¿ Por qué razón califica así el comportamiento de los peatones ?
(Quienes califican con 3 o menos)



8.3. Canecas y teléfonos públicos Zona Sur-Occidental

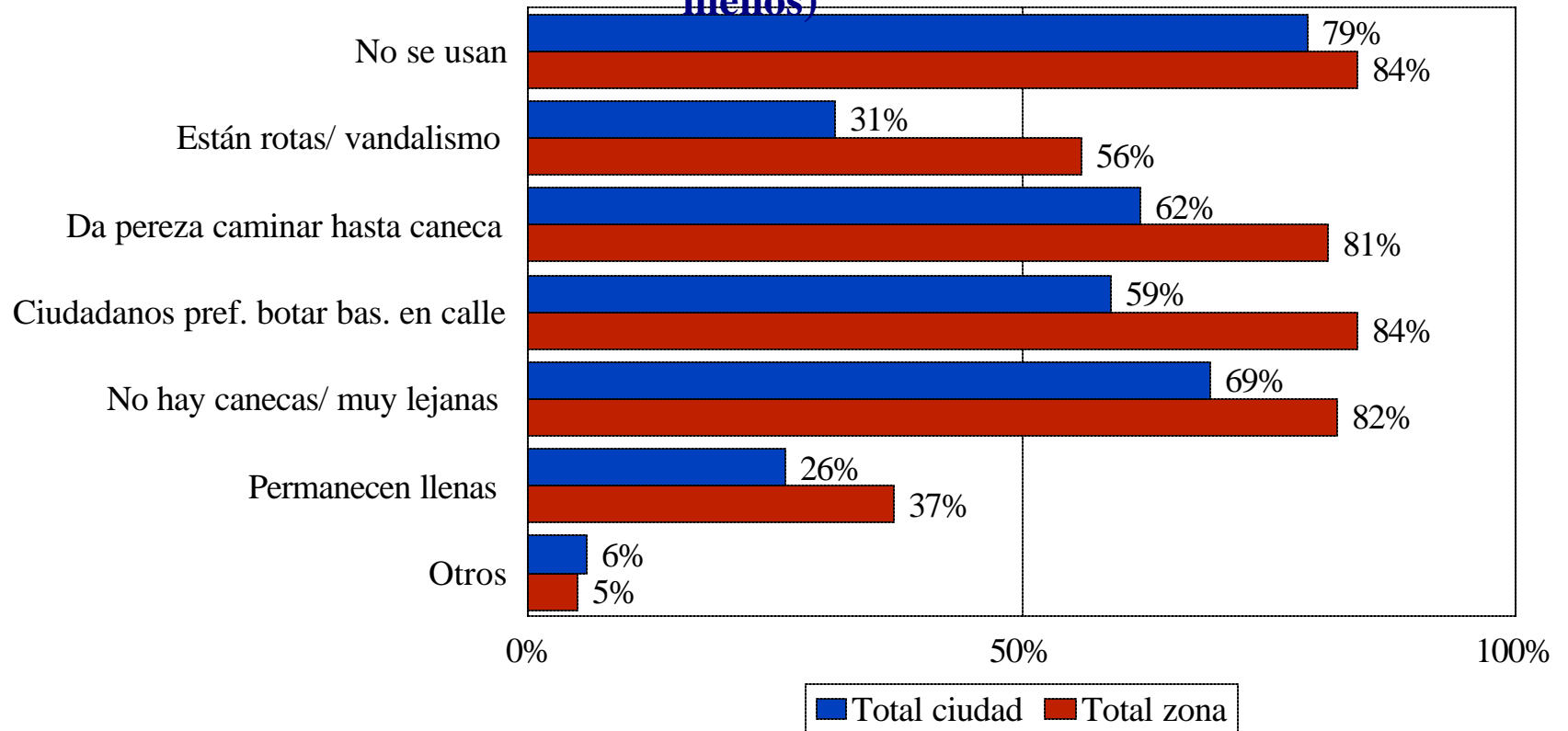
¿ Cómo califica el uso de las canecas públicas por parte de la ciudadanía en general ?



8.3. Canecas y teléfonos públicos

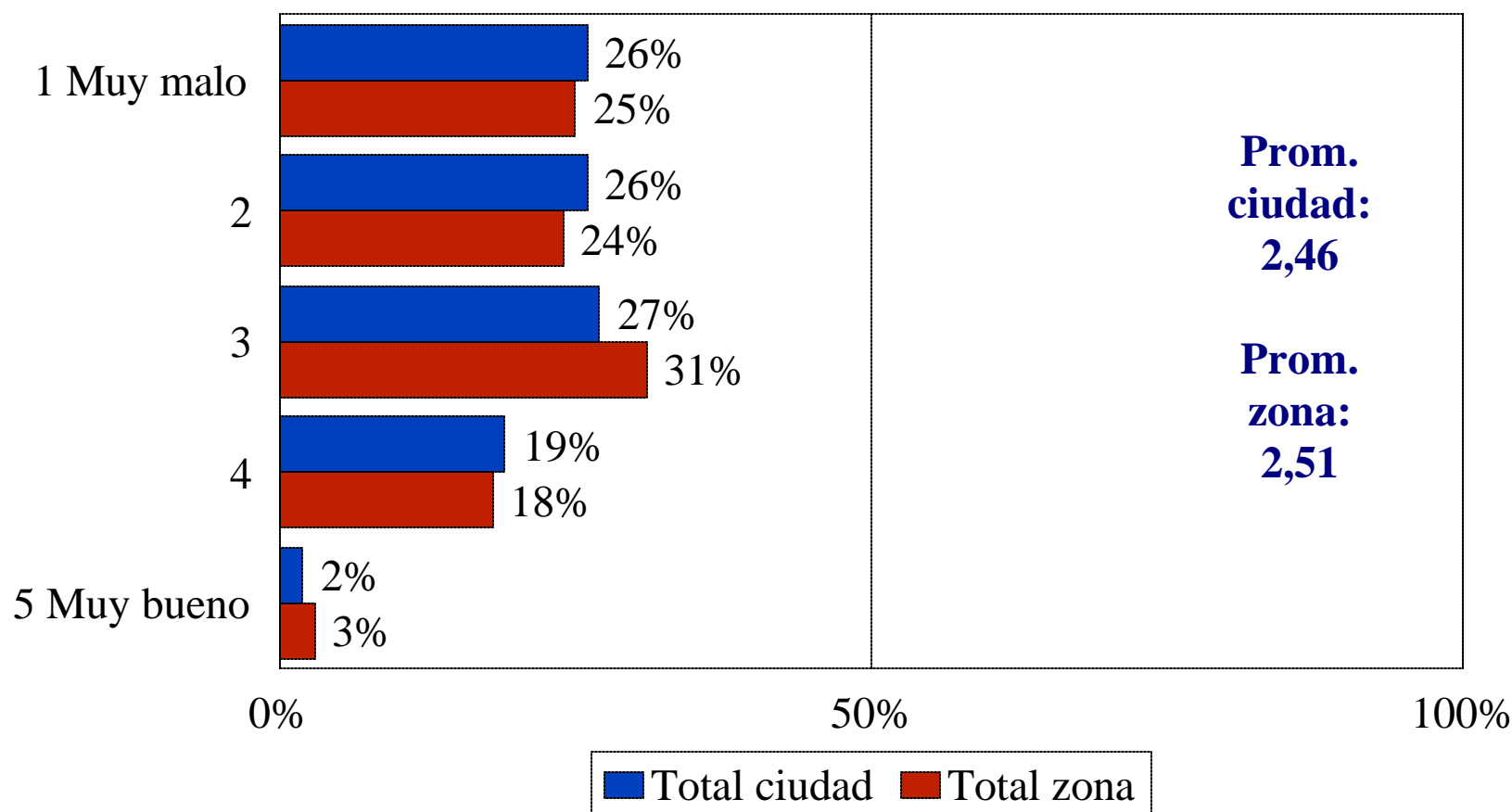
Zona Sur-Occidental

¿ Cuáles de las siguientes faltas cometen más frecuentemente los bogotanos con relación al uso de las canecas públicas ? (Quienes califican con 3 o menos)



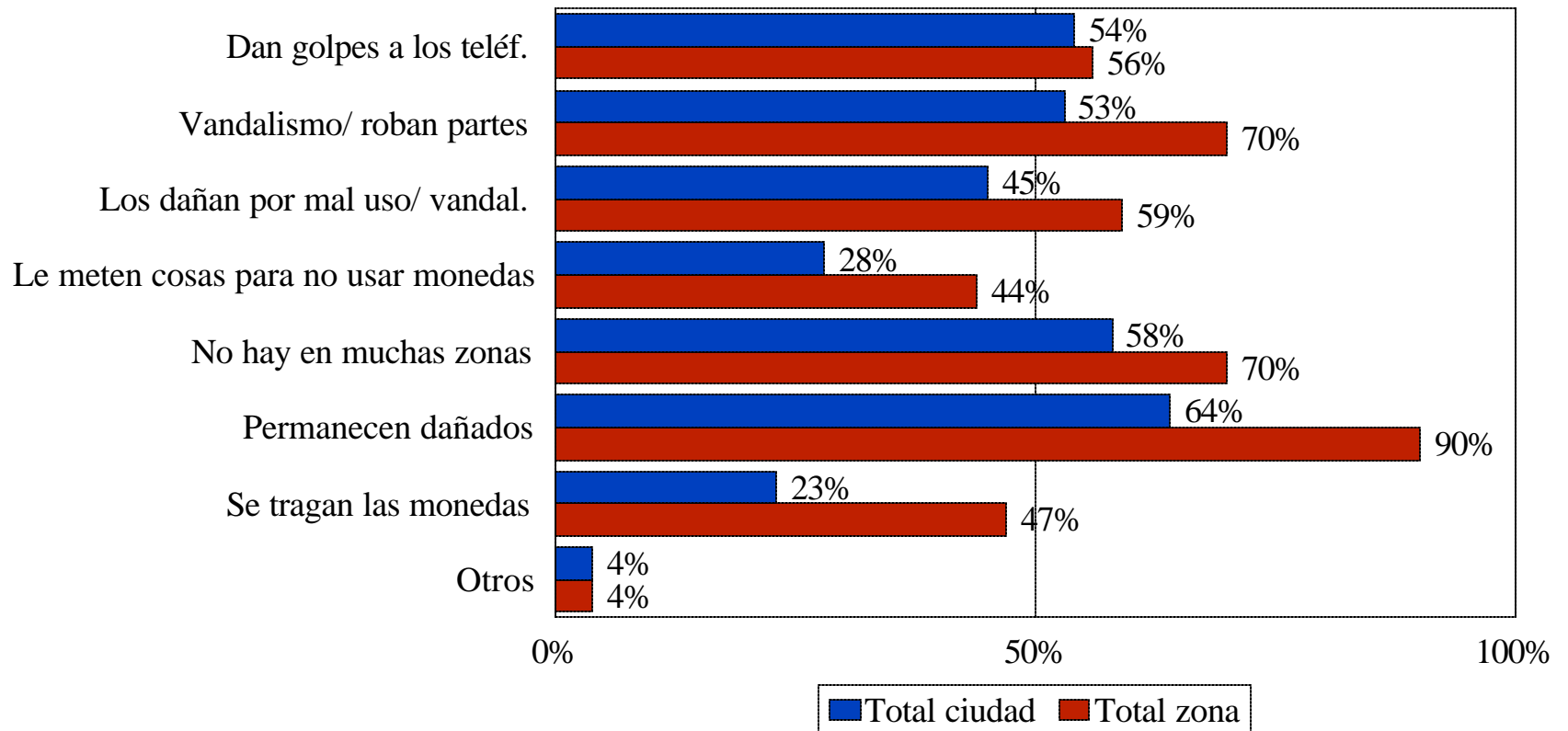
8.3. Canecas y teléfonos públicos Zona Sur-Occidental

¿ Cómo califica el servicio de teléfonos públicos en Bogotá ?



8.3. Canecas y teléfonos públicos Zona Sur-Occidental

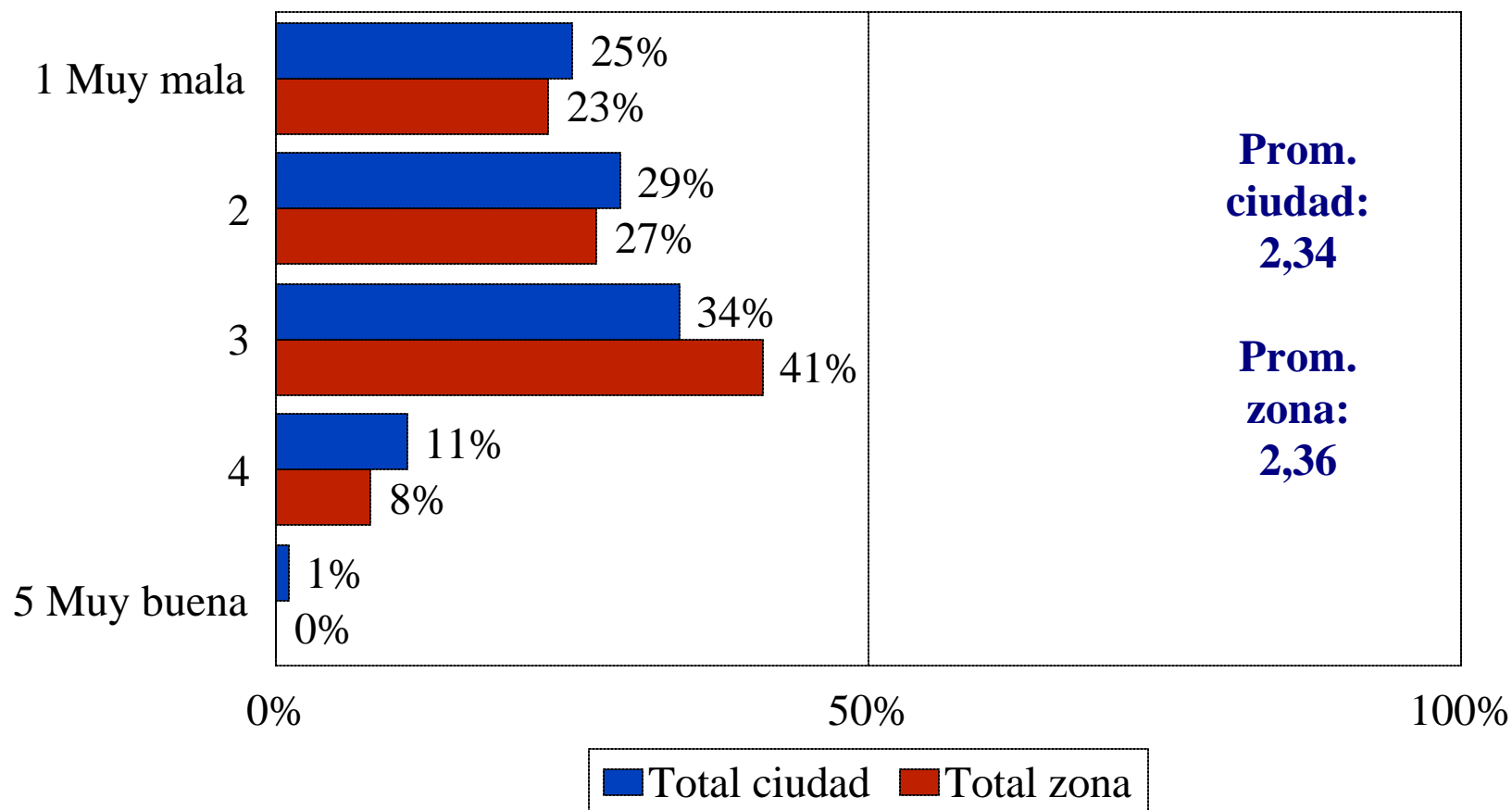
¿ Cuáles de las siguientes faltas cometen más frecuentemente los bogotanos con relación al servicio de teléfonos públicos ?
(Quienes califican con 3 o menos)



8.4. Solidaridad

Zona Sur-Occidental

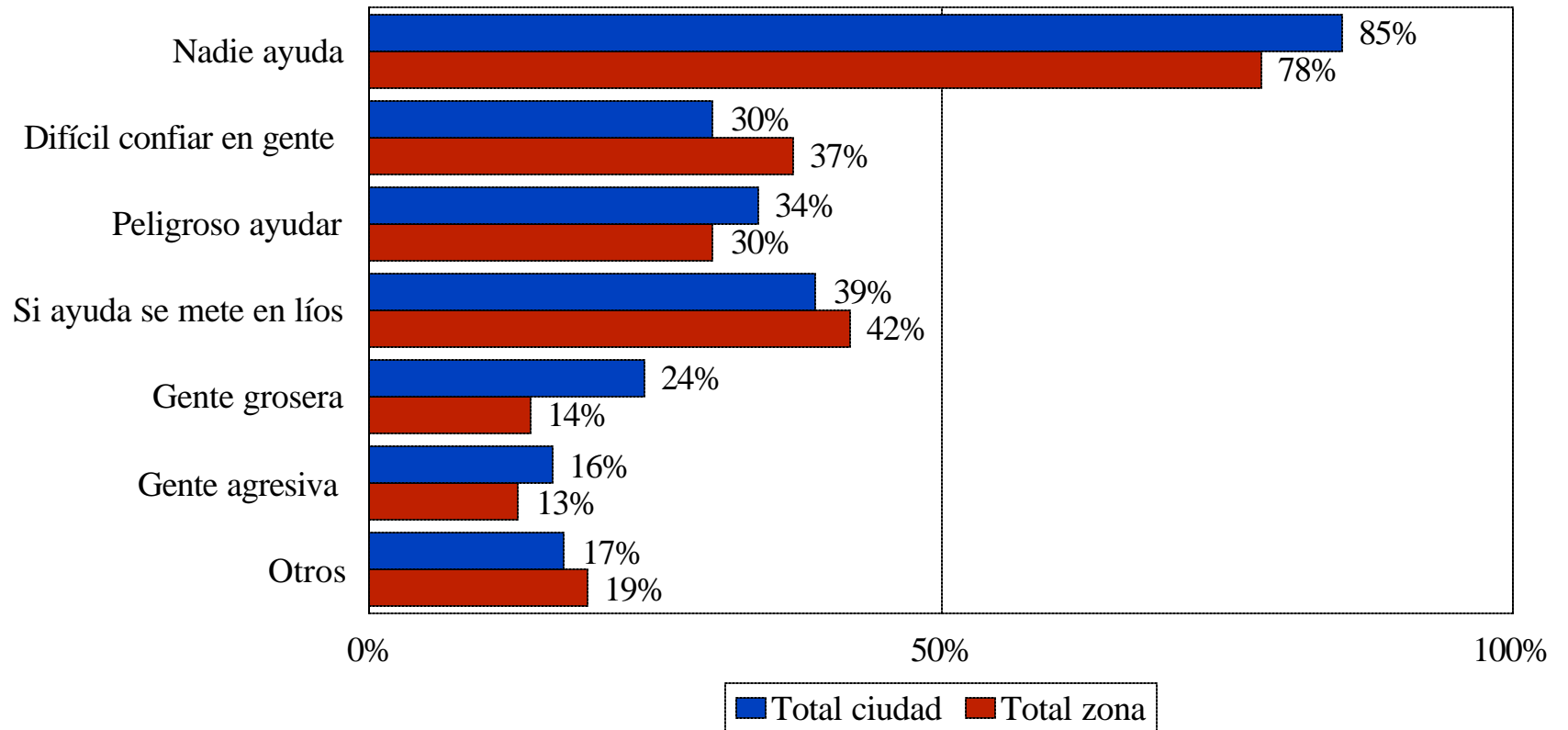
¿ Cómo califica la solidaridad entre los ciudadanos en Bogotá ?



8.4. Solidaridad

Zona Sur-Occidental

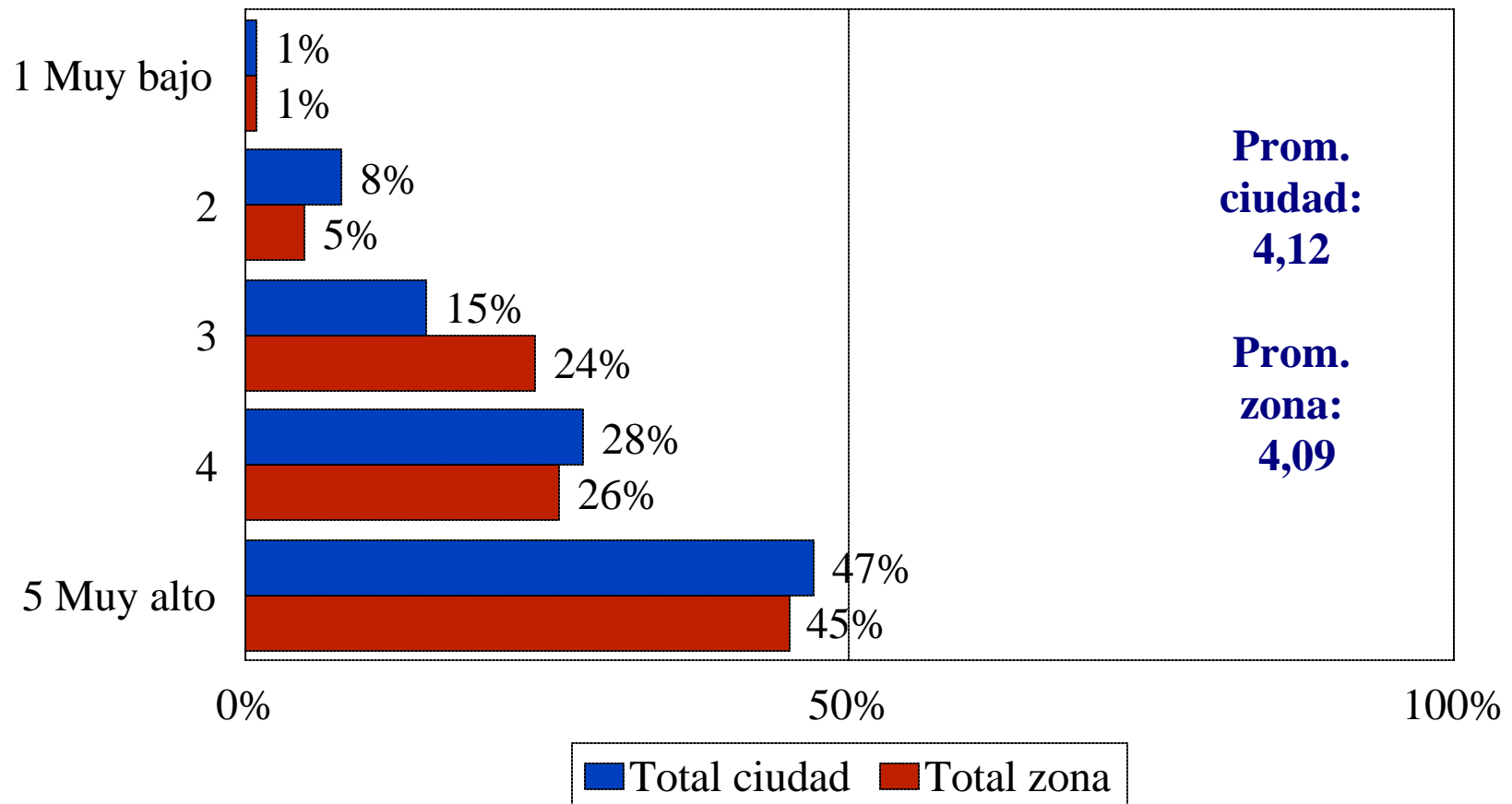
¿ Por qué califica así la solidaridad de los bogotanos entre si ? (Quienes califican con 3 o menos)



8.4. Contaminación auditiva y visual

Zona Sur-Occidental

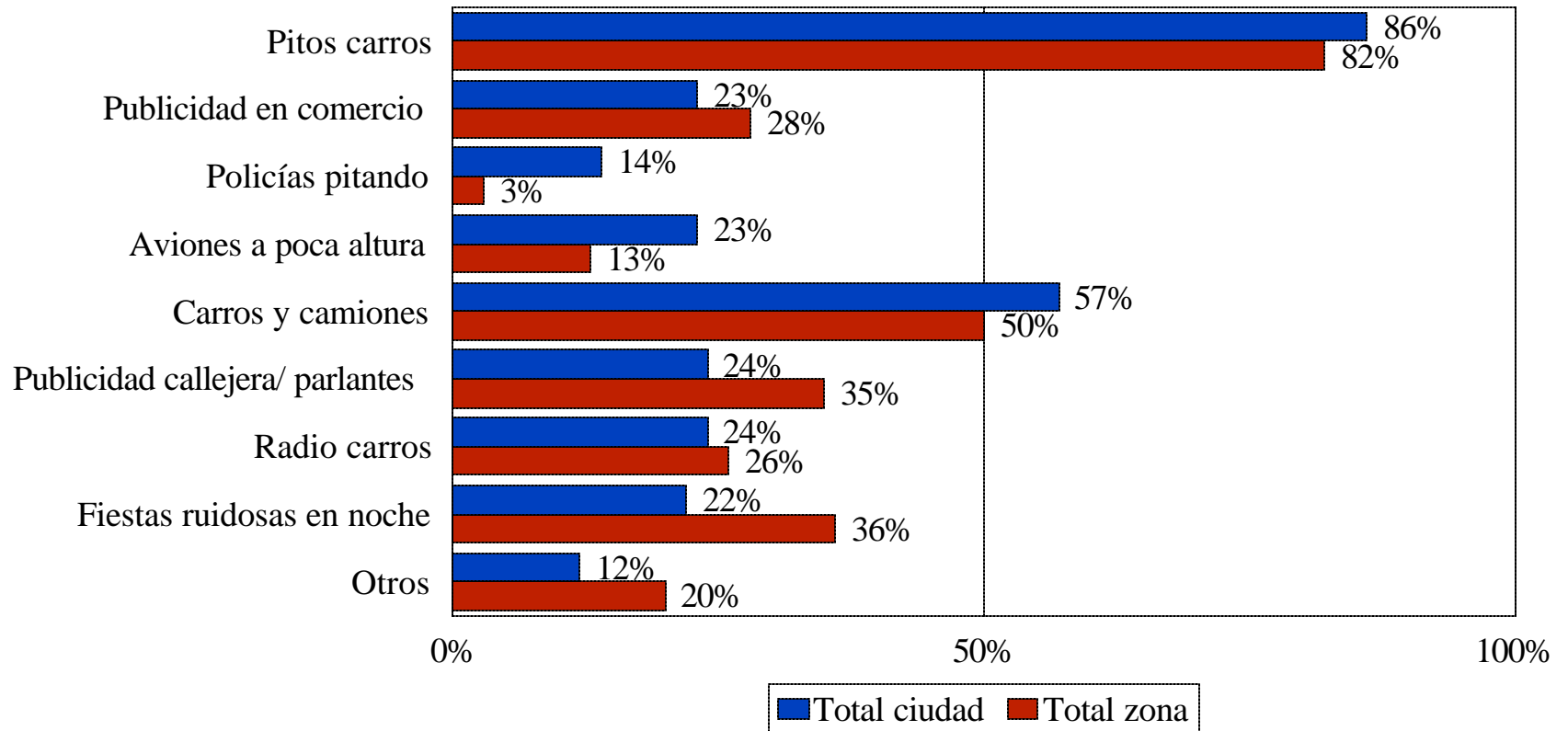
¿ Cómo califica el nivel de ruido en Bogotá en general ?



8.4. Contaminación auditiva y visual

Zona Sur-Occidental

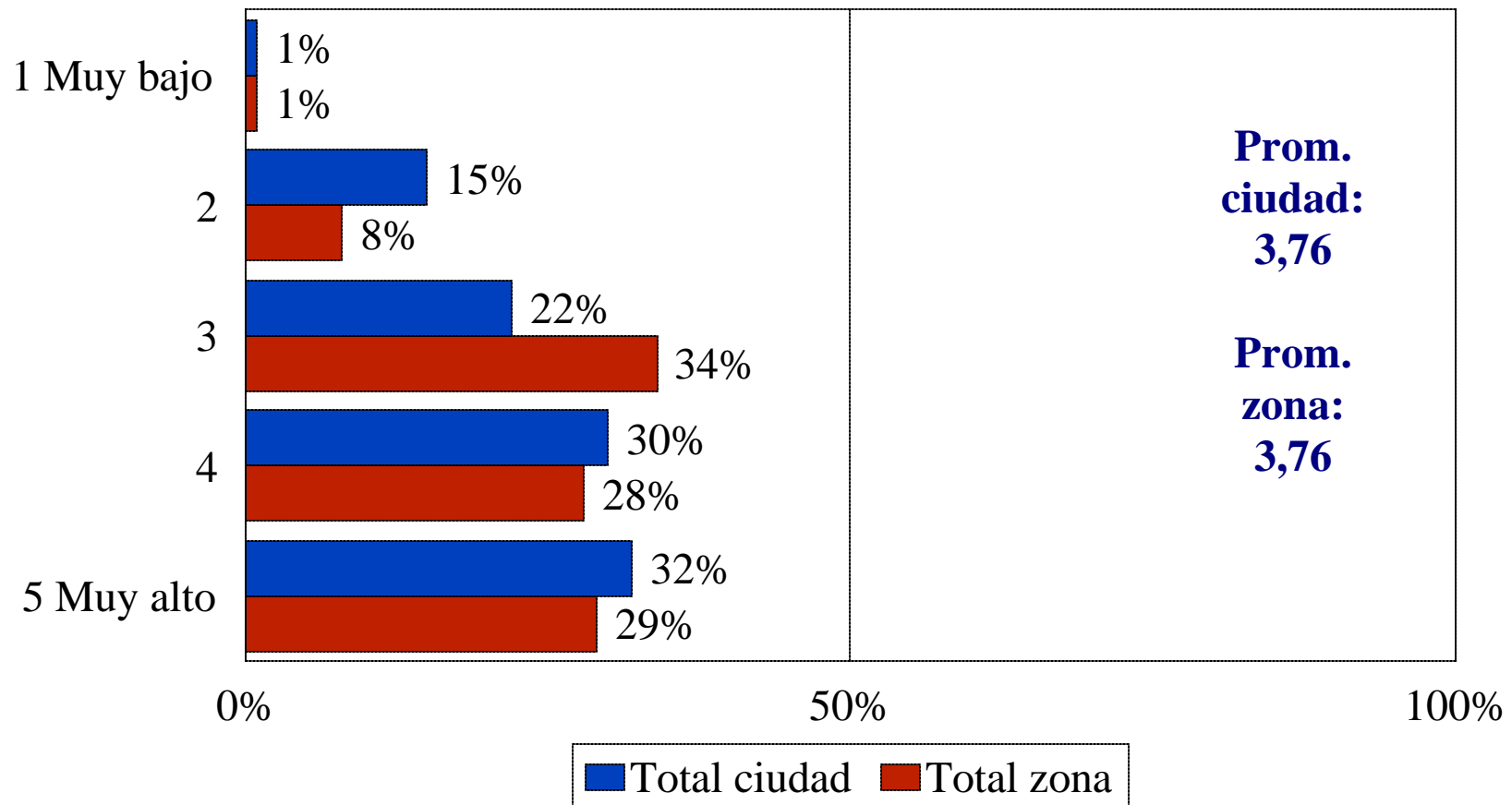
¿ Por qué califica así el nivel de ruido en Bogotá ?
(Quienes califican con 3 o más)



8.4. Contaminación auditiva y visual

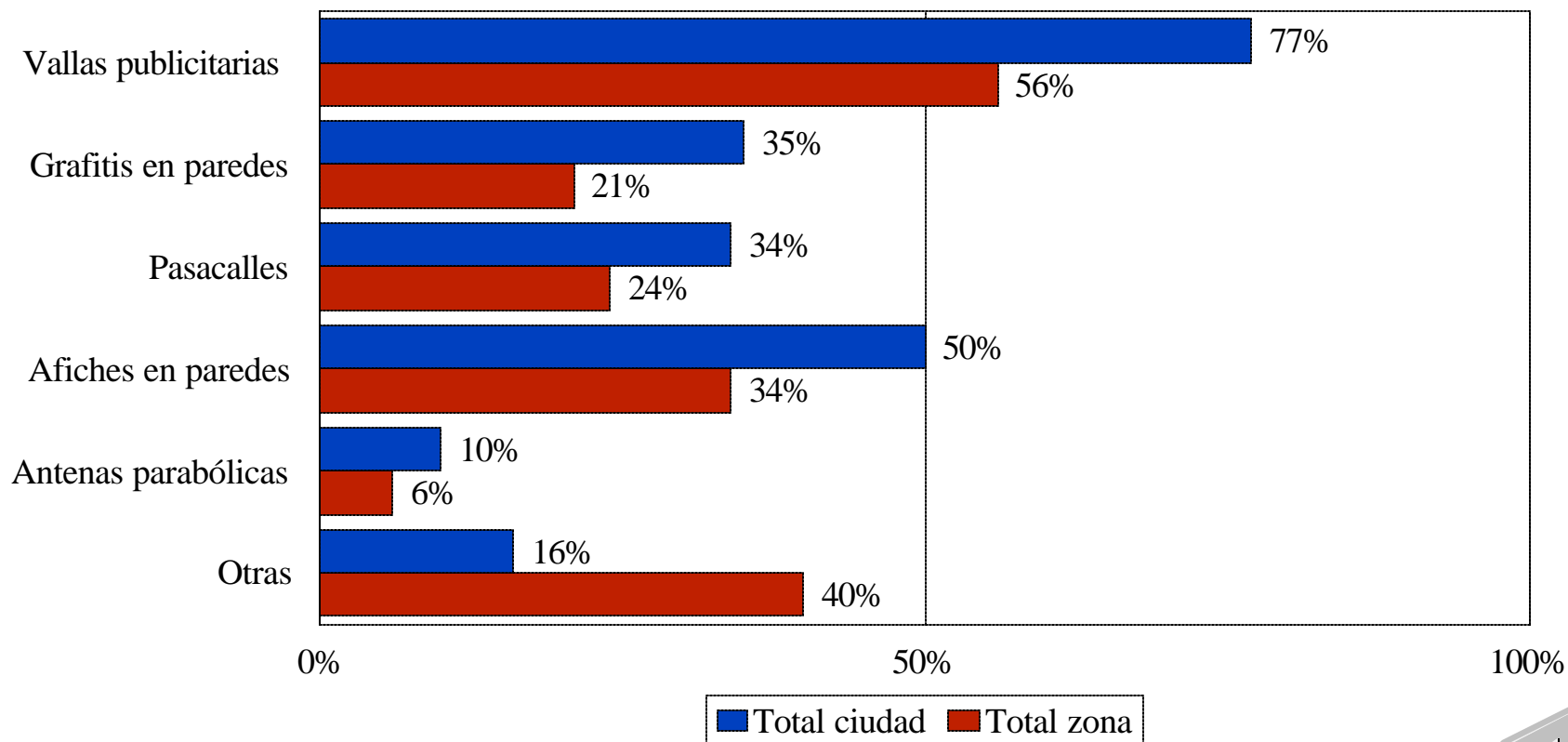
Zona Sur-Occidental

¿ Cómo califica el nivel de contaminación visual en Bogotá en general ?



8.4. Contaminación auditiva y visual Zona Sur-Occidental

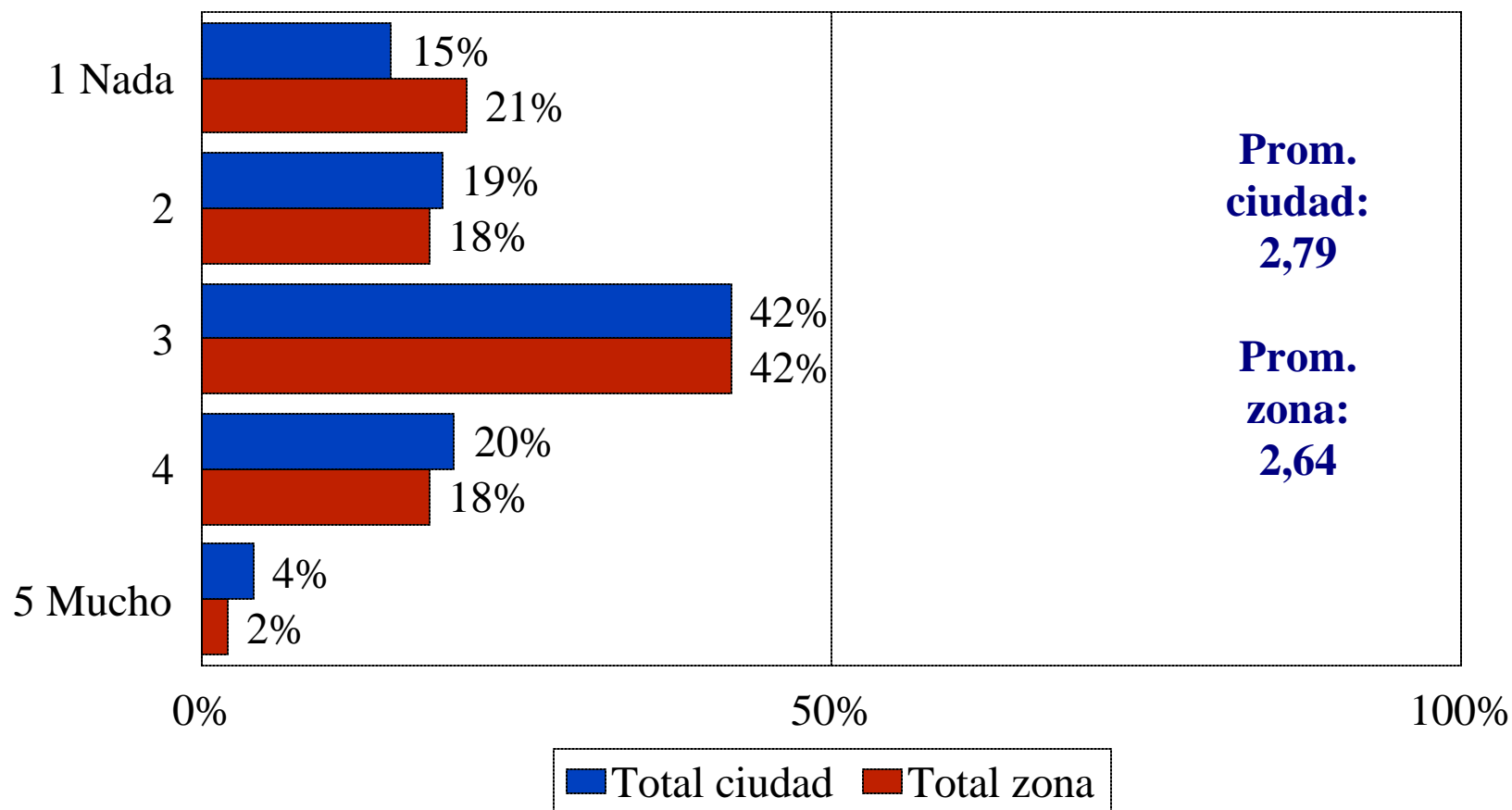
¿ Por qué califica así el nivel de contaminación visual en Bogotá ? (Quienes califican con 3 o más)



8.1. Seguridad

Zona Sur-Oriental

¿ Qué tan seguro es su barrio ?

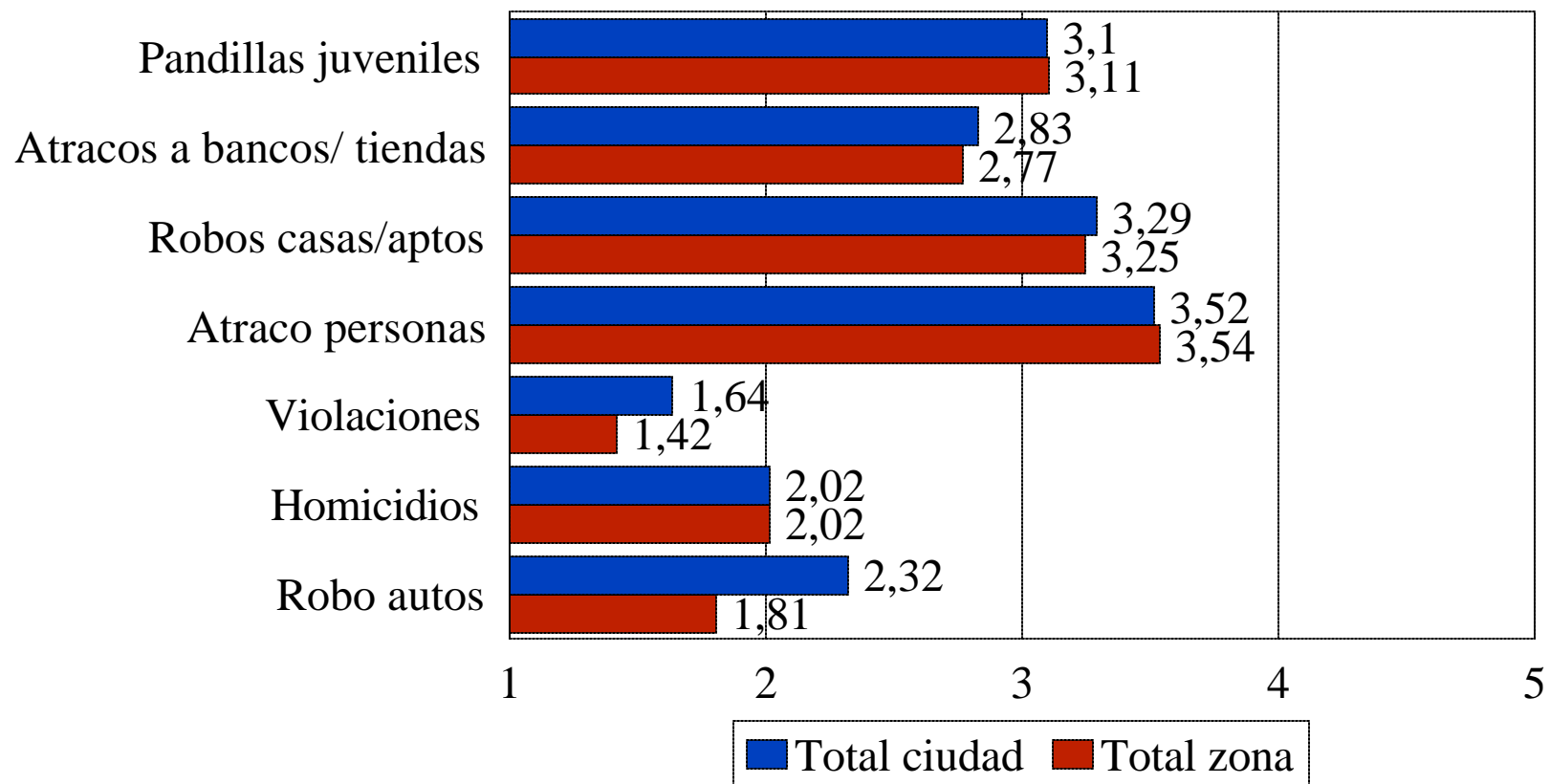


8.1. Seguridad

Zona Sur-Oriental

¿ Qué tanto se presentan los siguientes problemas en el barrio en que vive ?

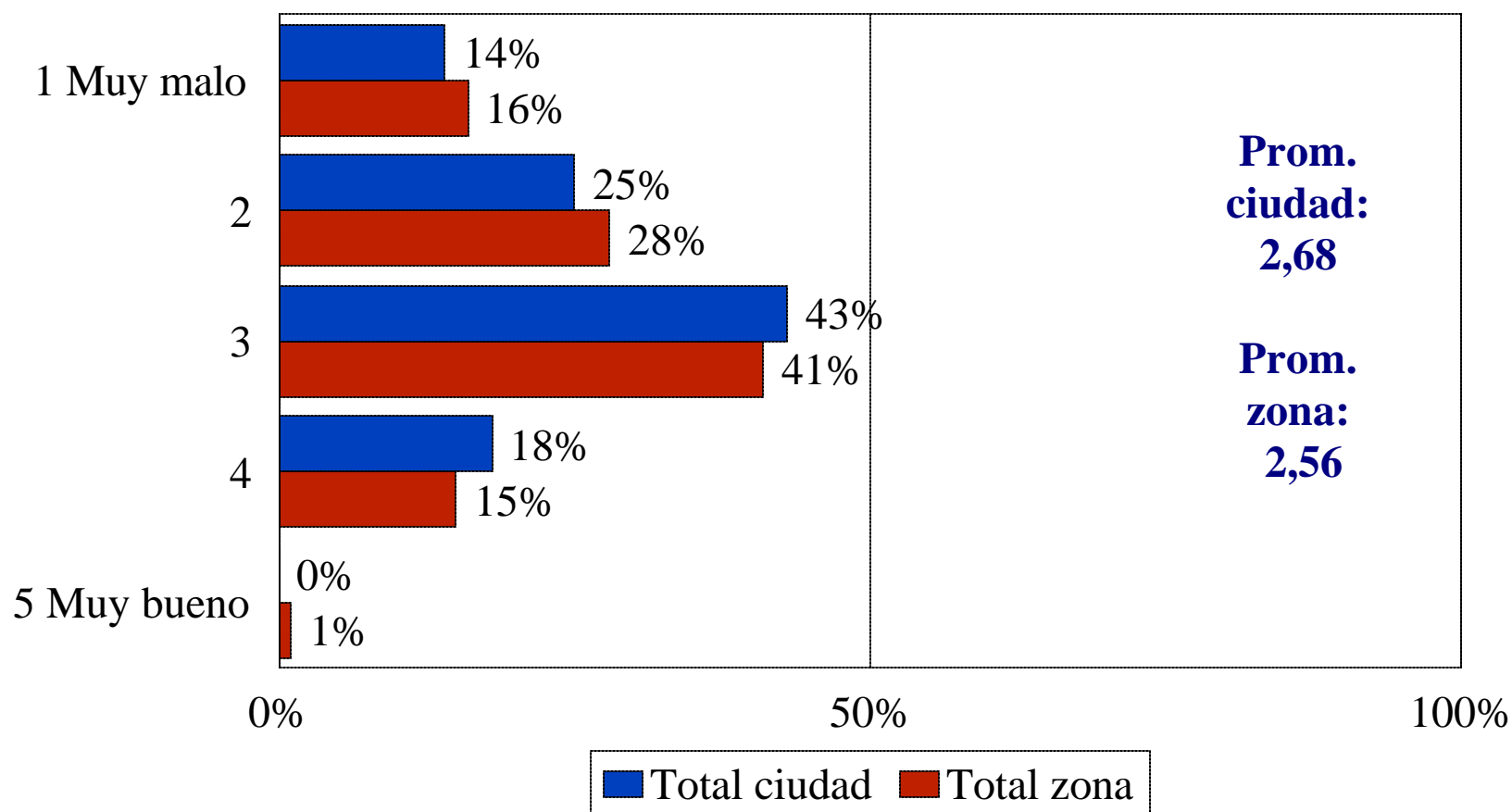
Promedio (de 1-nada a 5-mucho)



8.2. Peatones

Zona Sur-Oriental

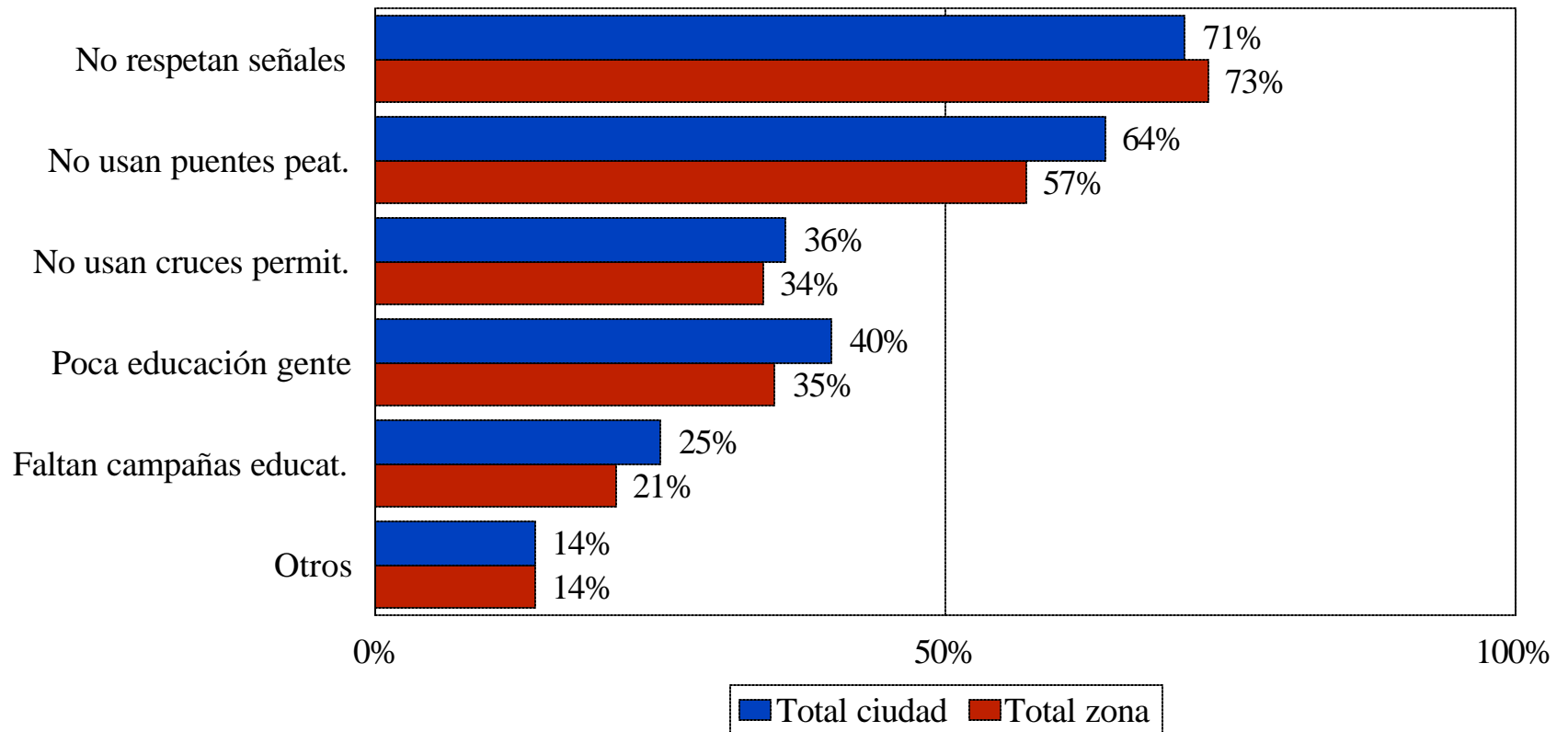
¿ Cómo califica el comportamiento de los peatones en Bogotá en general ?



8.2. Peatones

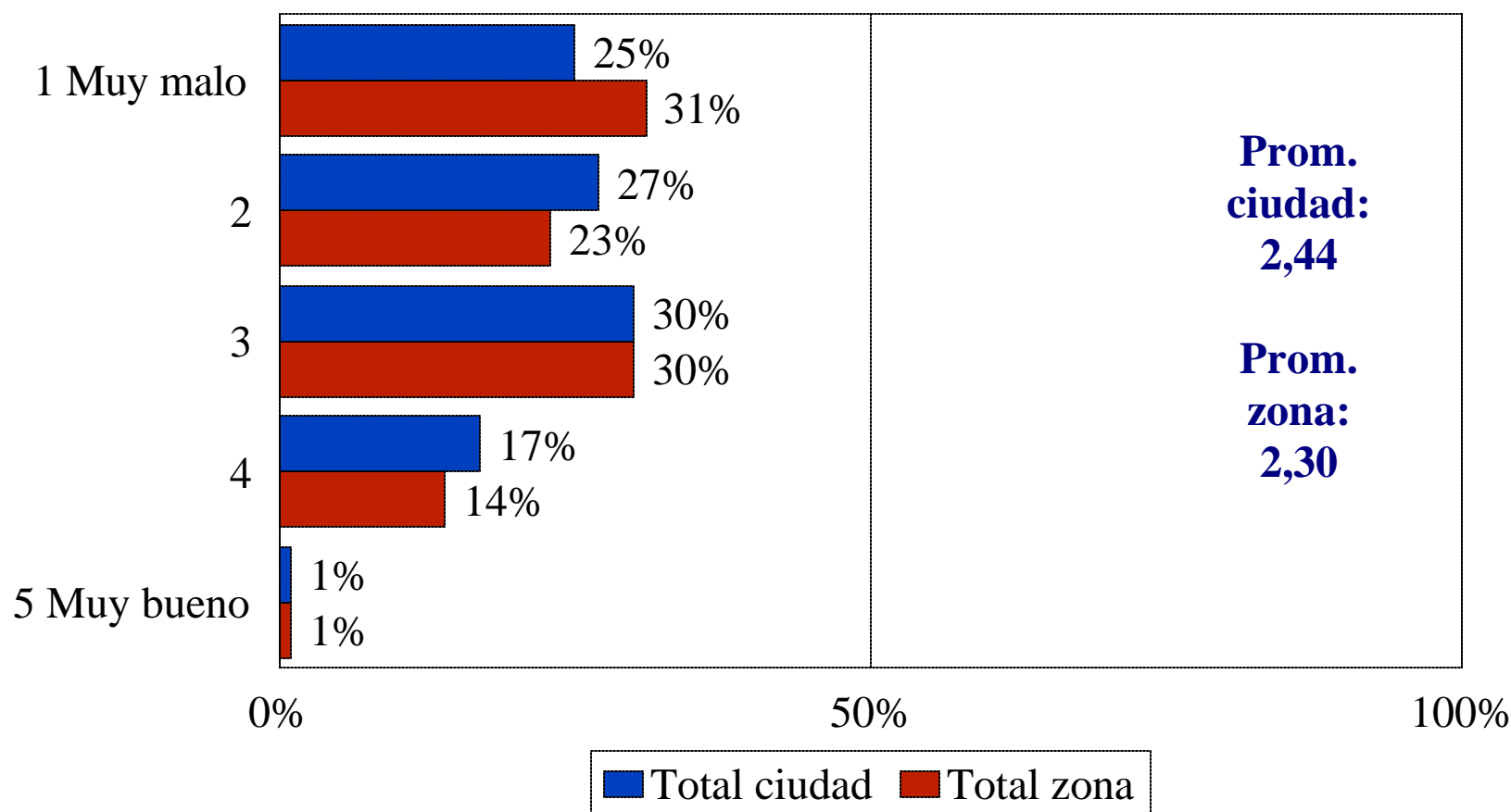
Zona Sur-Oriental

¿ Por qué razón califica así el comportamiento de los peatones ?
(Quienes califican con 3 o menos)



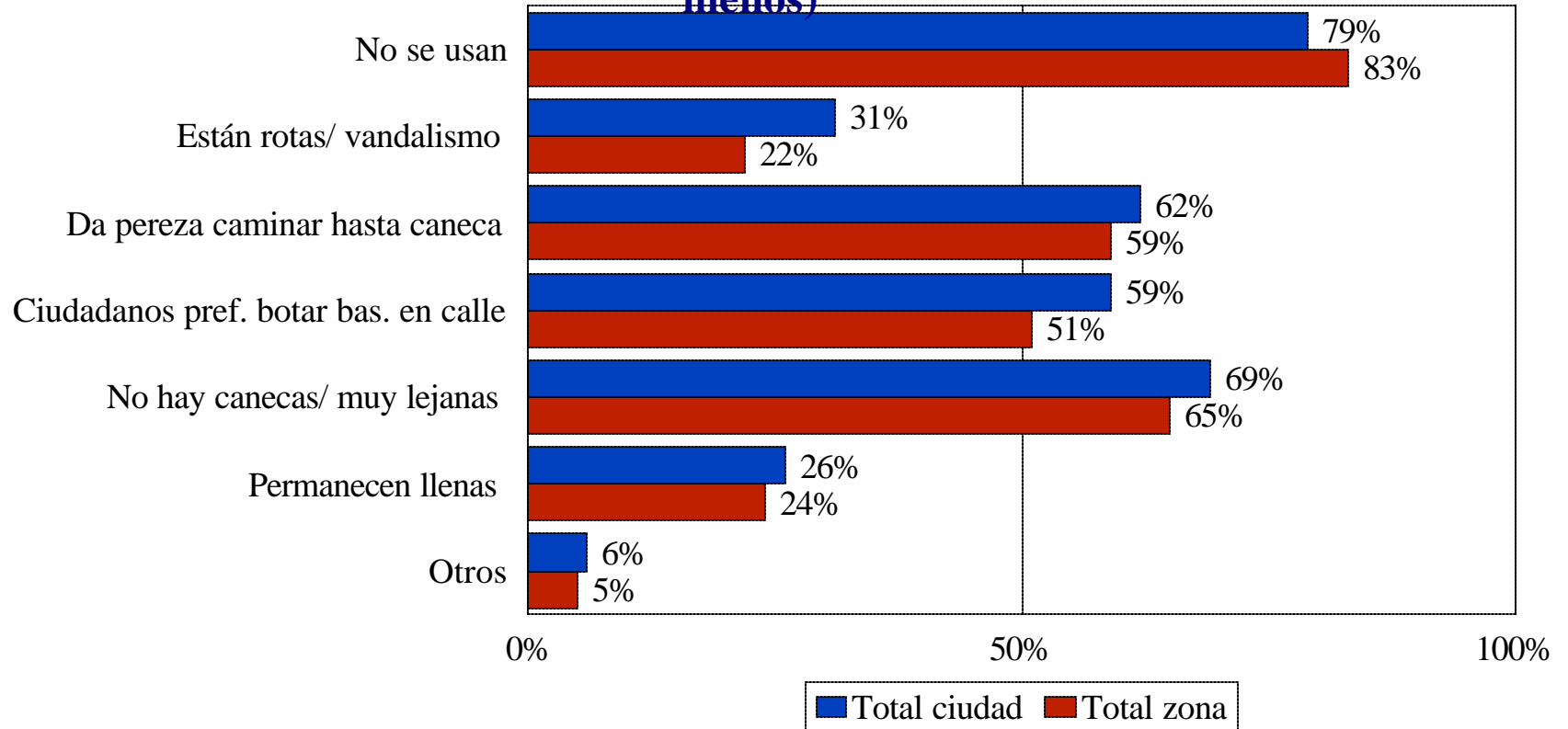
8.3. Canecas y teléfonos públicos Zona Sur-Oriental

¿ Cómo califica el uso de las canecas públicas por parte de la ciudadanía en general ?



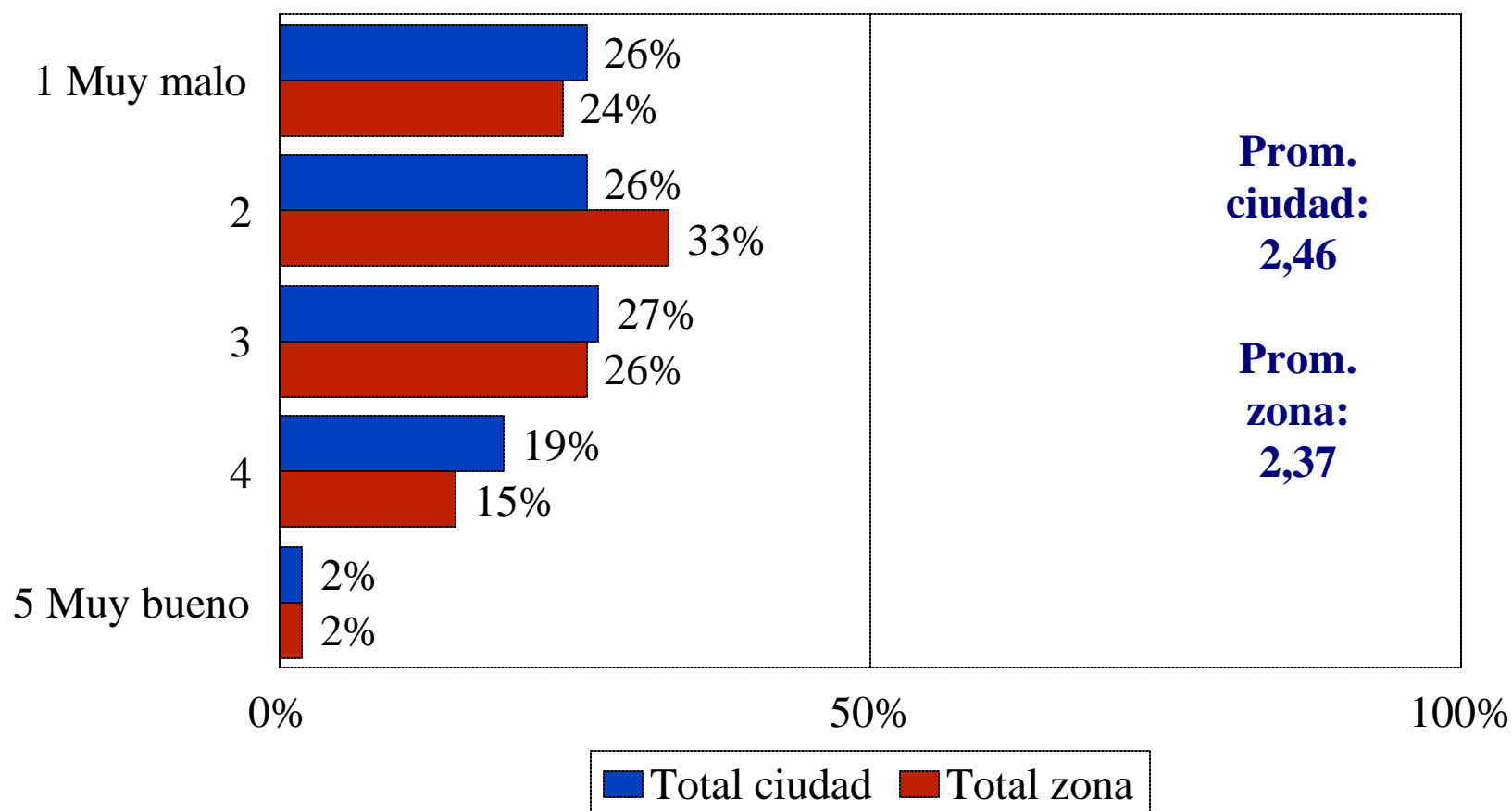
8.3. Canecas y teléfonos públicos Zona Sur-Oriental

¿ Cuáles de las siguientes faltas cometen más frecuentemente los bogotanos con relación al uso de las canecas públicas ? (Quienes califican con 3 o menos)



8.3. Canecas y teléfonos públicos Zona Sur-Oriental

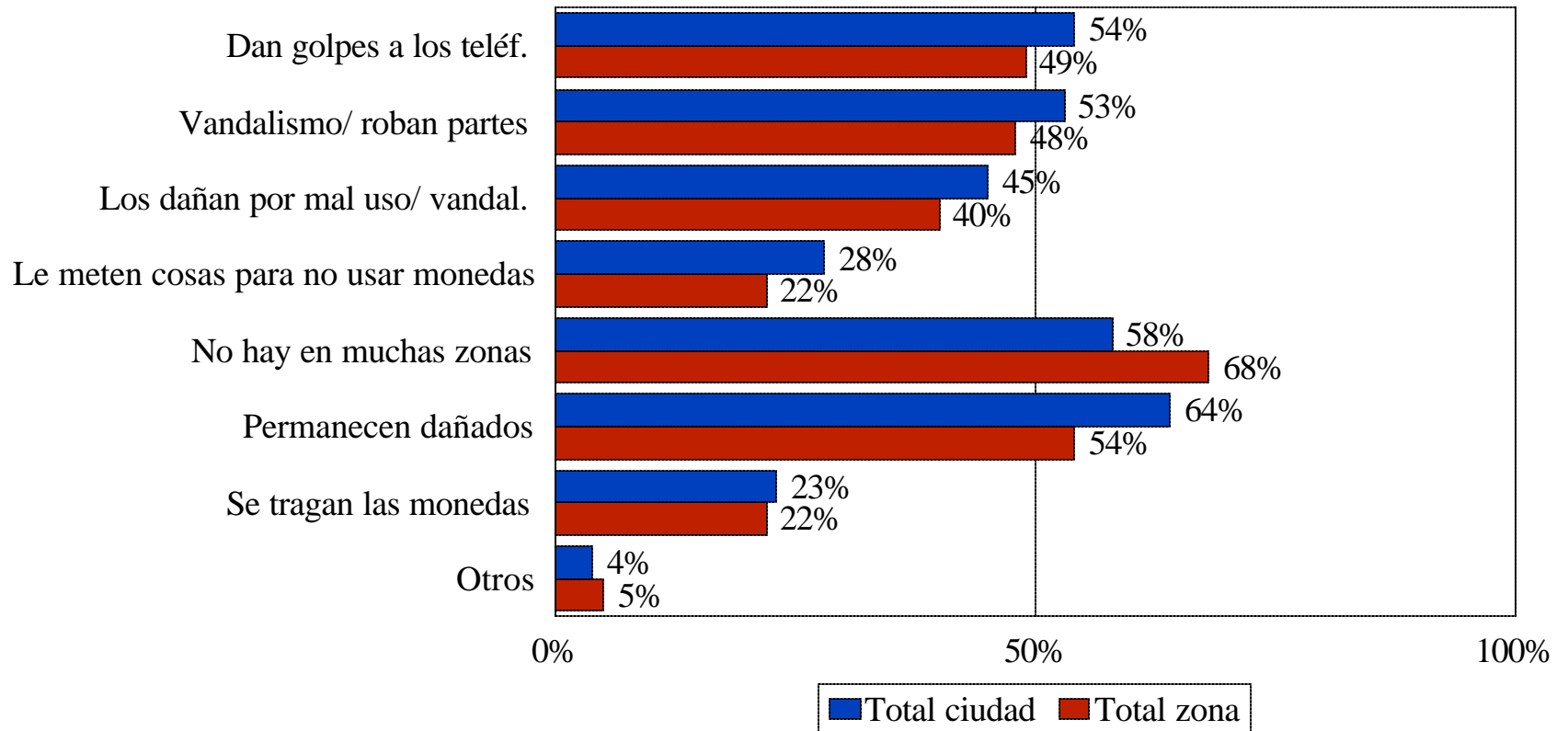
¿ Cómo califica el servicio de teléfonos públicos en Bogotá ?



8.3. Canecas y teléfonos públicos

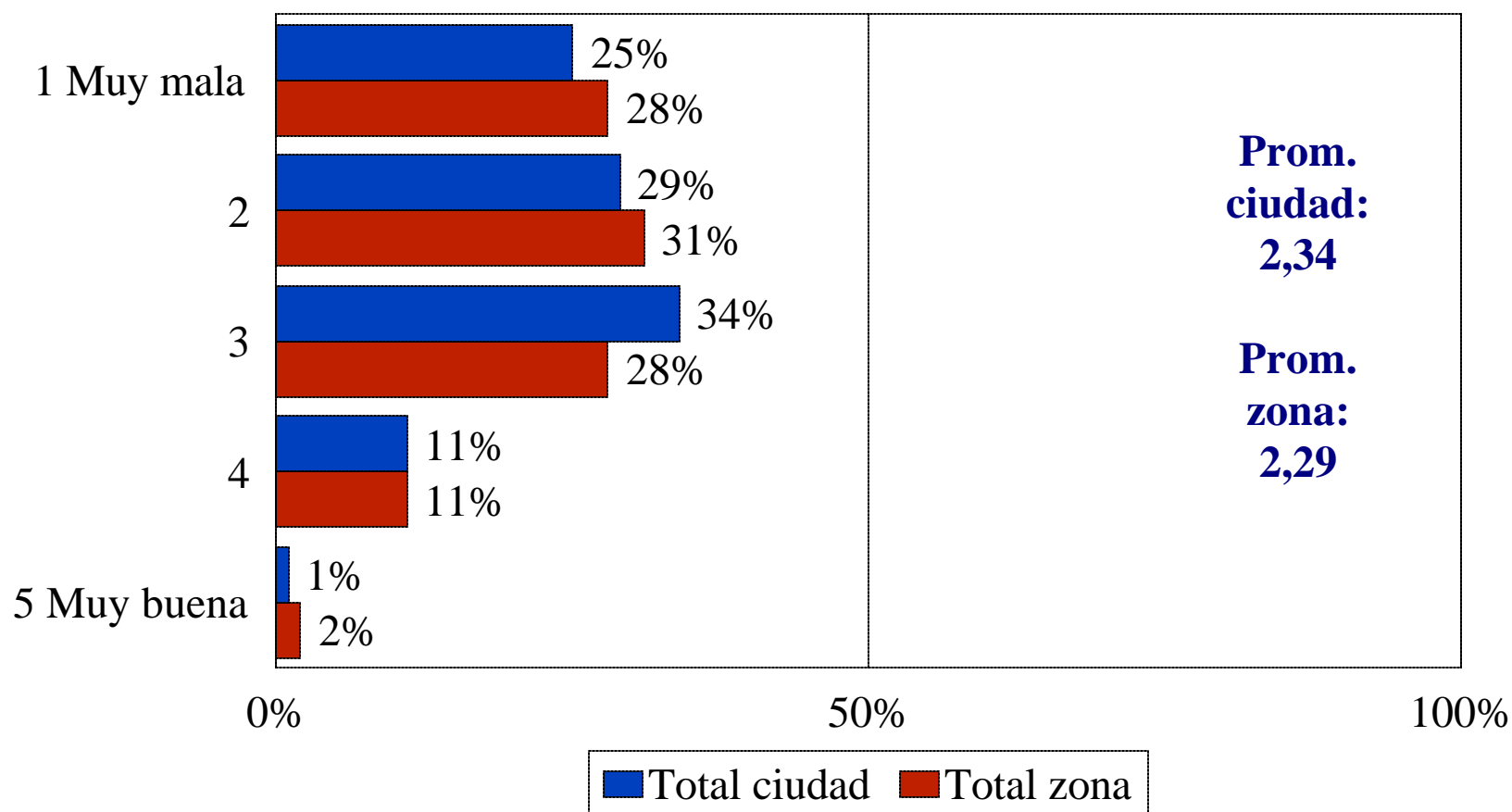
Zona Sur-Oriental

¿ Cuáles de las siguientes faltas cometen más frecuentemente los bogotanos con relación al servicio de teléfonos públicos ?
(Quienes califican con 3 o menos)



8.4. Solidaridad Zona Sur-Oriental

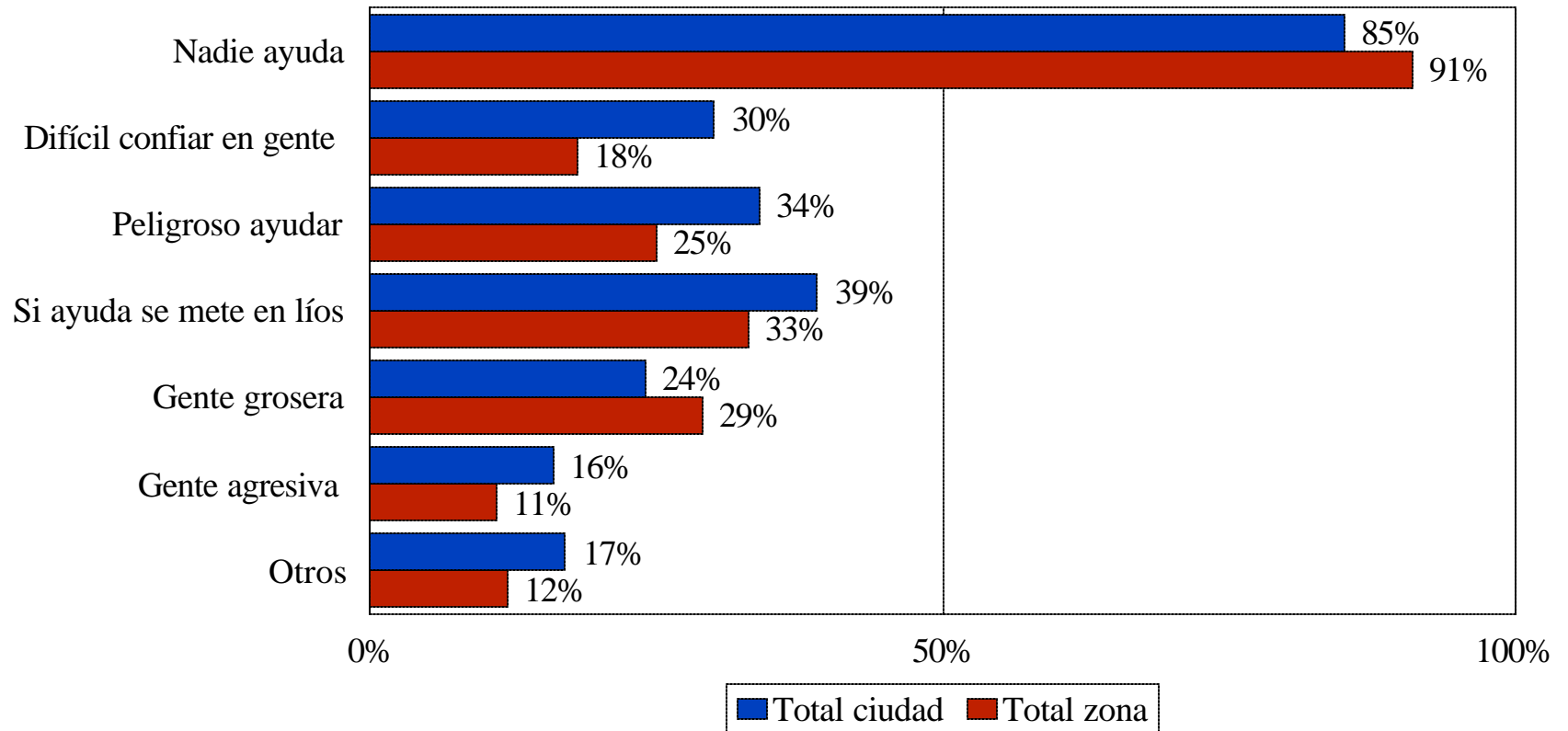
¿ Cómo califica la solidaridad entre los ciudadanos en Bogotá ?



8.4. Solidaridad

Zona Sur-Oriental

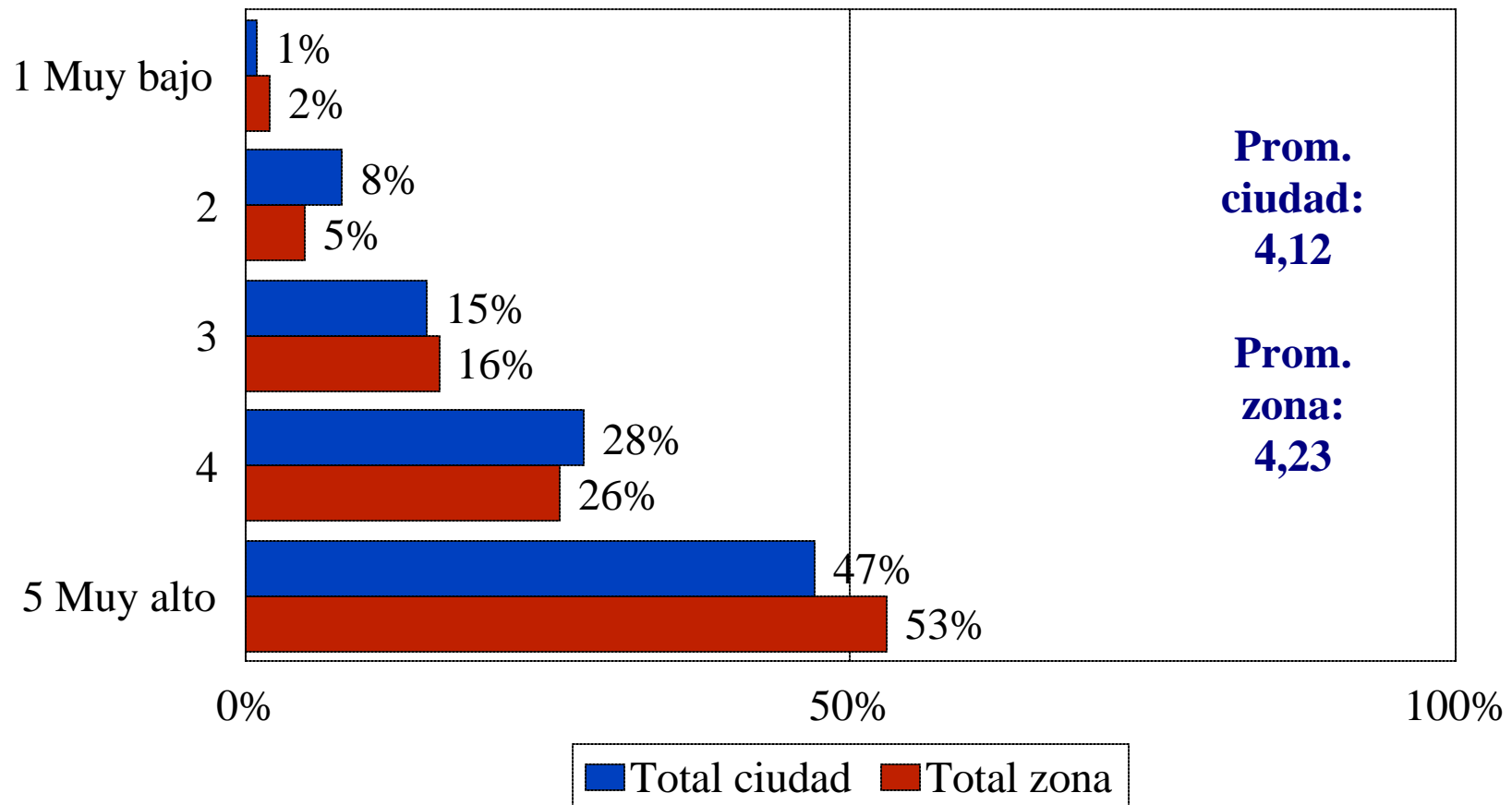
¿ Por qué califica así la solidaridad de los bogotanos entre si ? (Quienes califican con 3 o menos)



8.4. Contaminación auditiva y visual

Zona Sur-Oriental

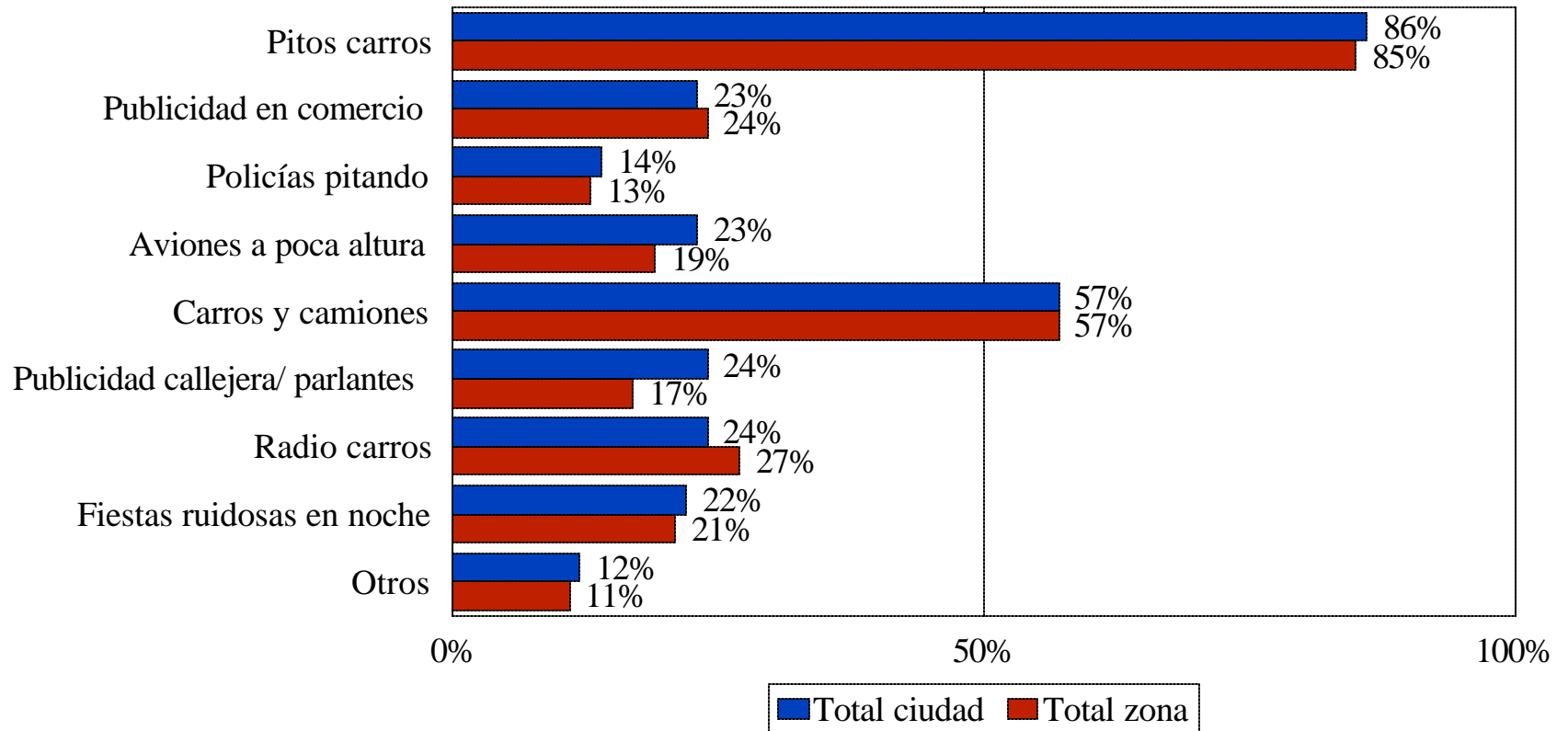
¿ Cómo califica el nivel de ruido en Bogotá en general ?



8.4. Contaminación auditiva y visual

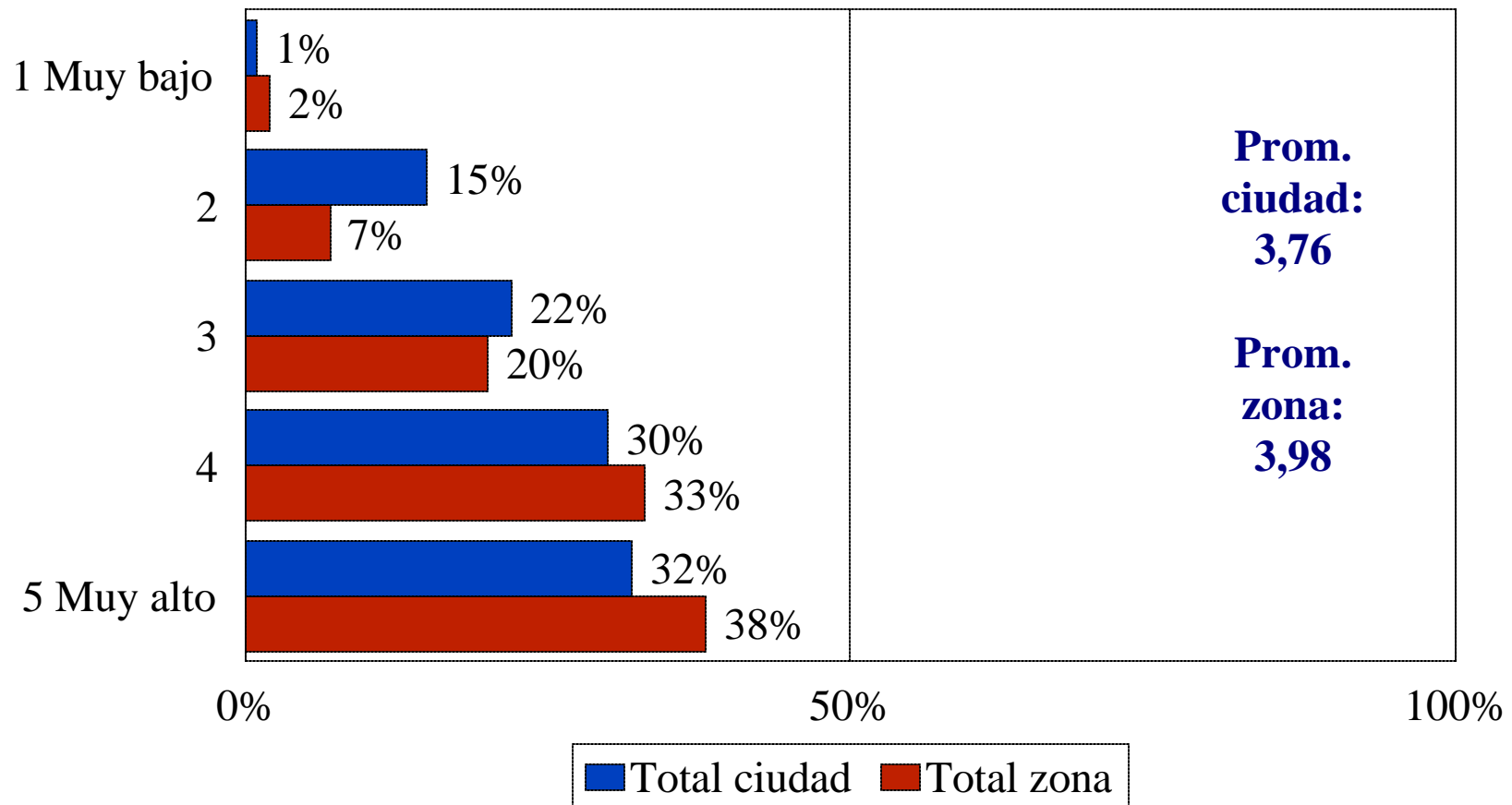
Zona Sur-Oriental

¿ Por qué califica así el nivel de ruido en Bogotá ?
(Quienes califican con 3 o más)



8.4. Contaminación auditiva y visual Zona Sur-Oriental

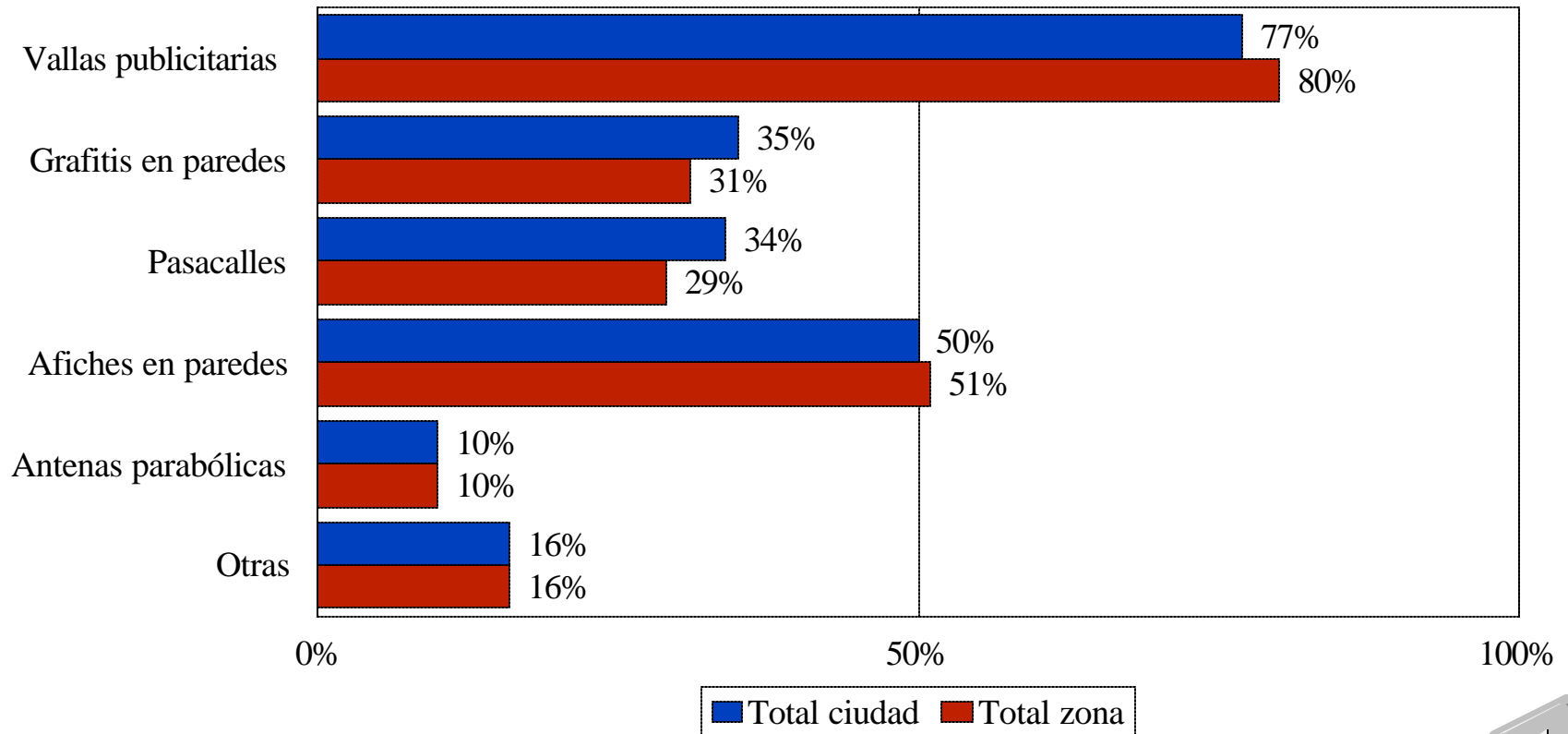
¿ Cómo califica el nivel de contaminación visual en Bogotá en general ?



8.4. Contaminación auditiva y visual

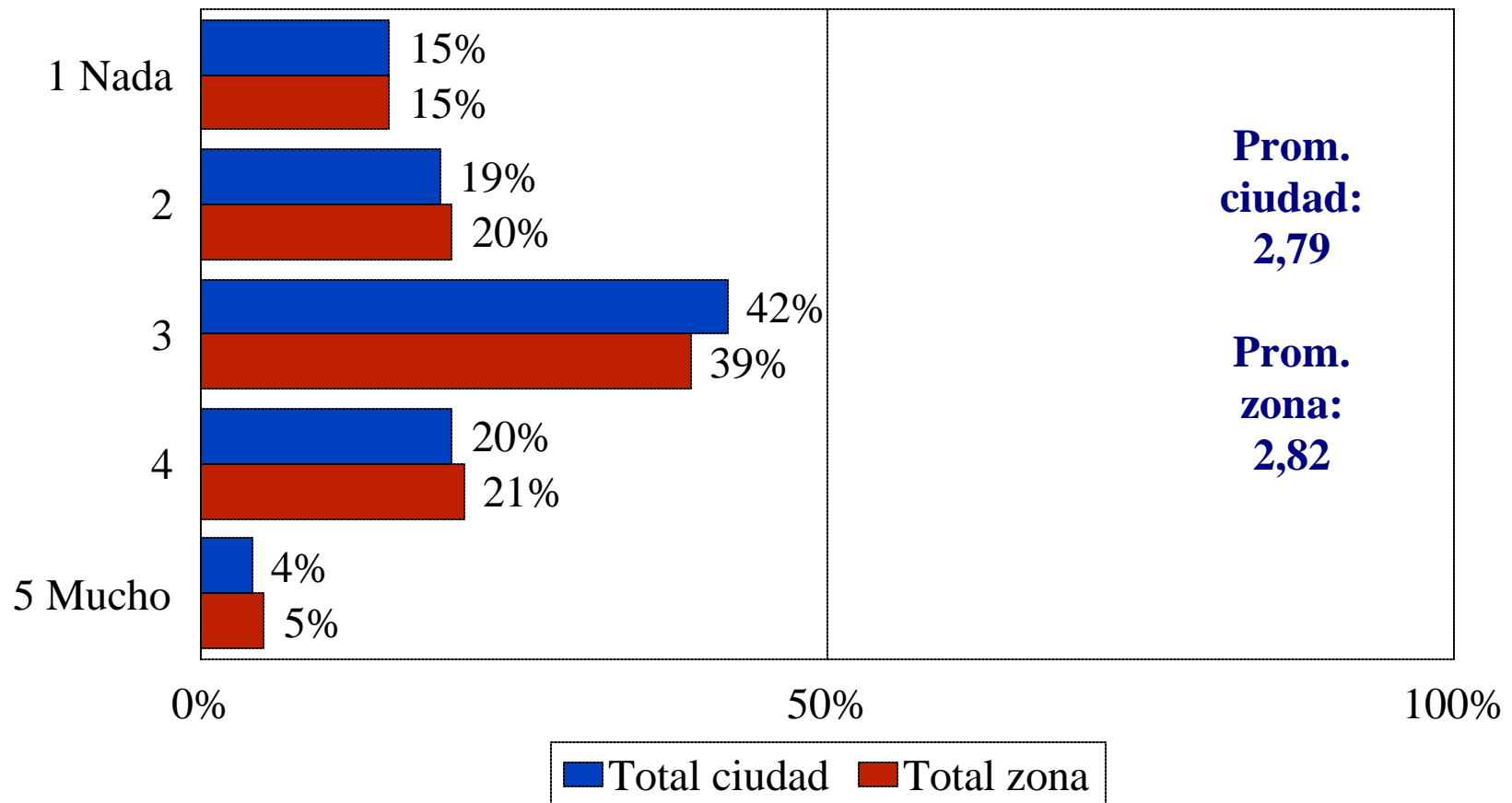
Zona Sur-Oriental

¿ Por qué califica así el nivel de contaminación visual en Bogotá ? (Quienes califican con 3 o más)



8.1. Seguridad Zona Centro

¿ Qué tan seguro es su barrio ?

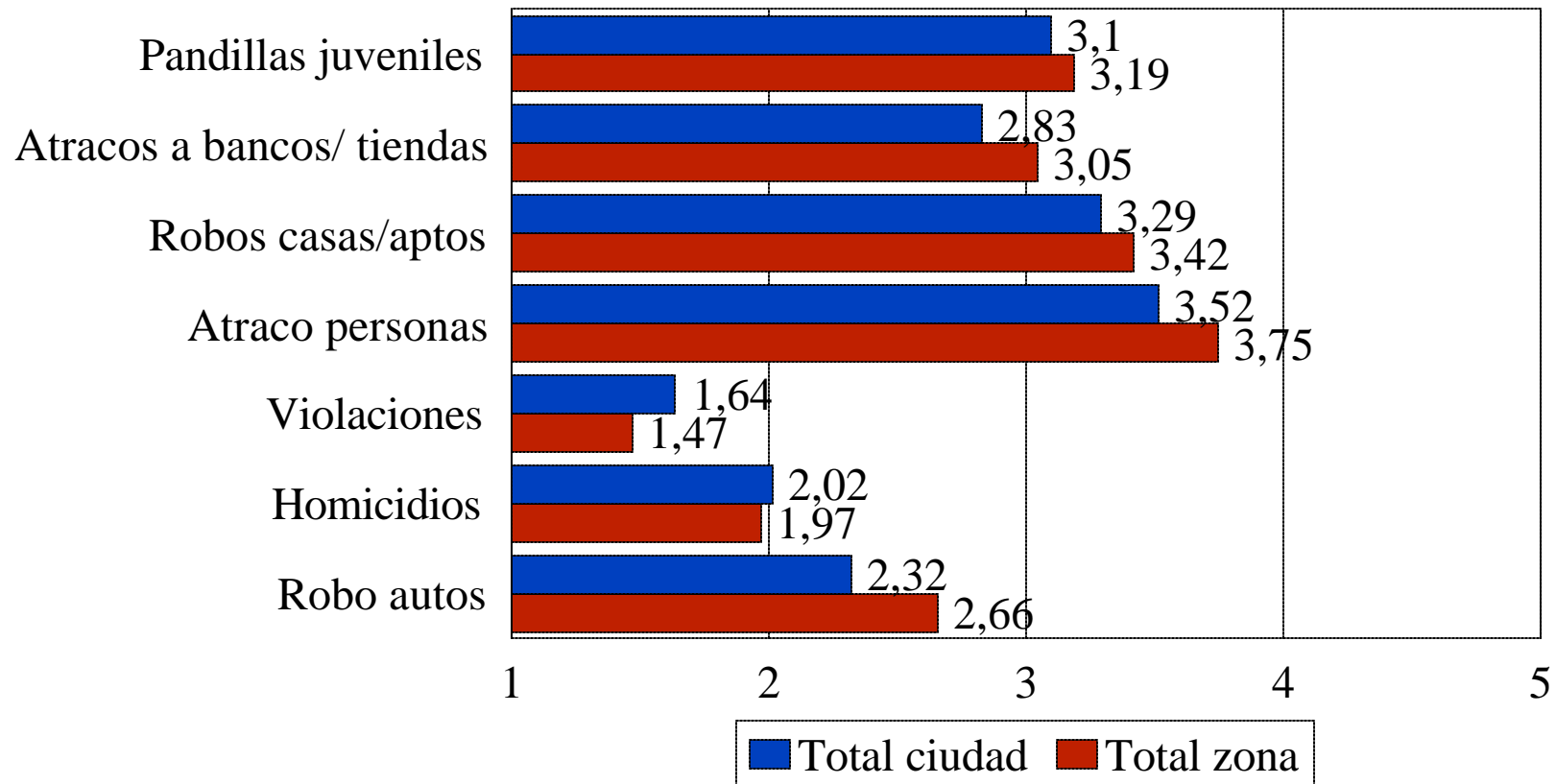


8.1. Seguridad

Zona Centro

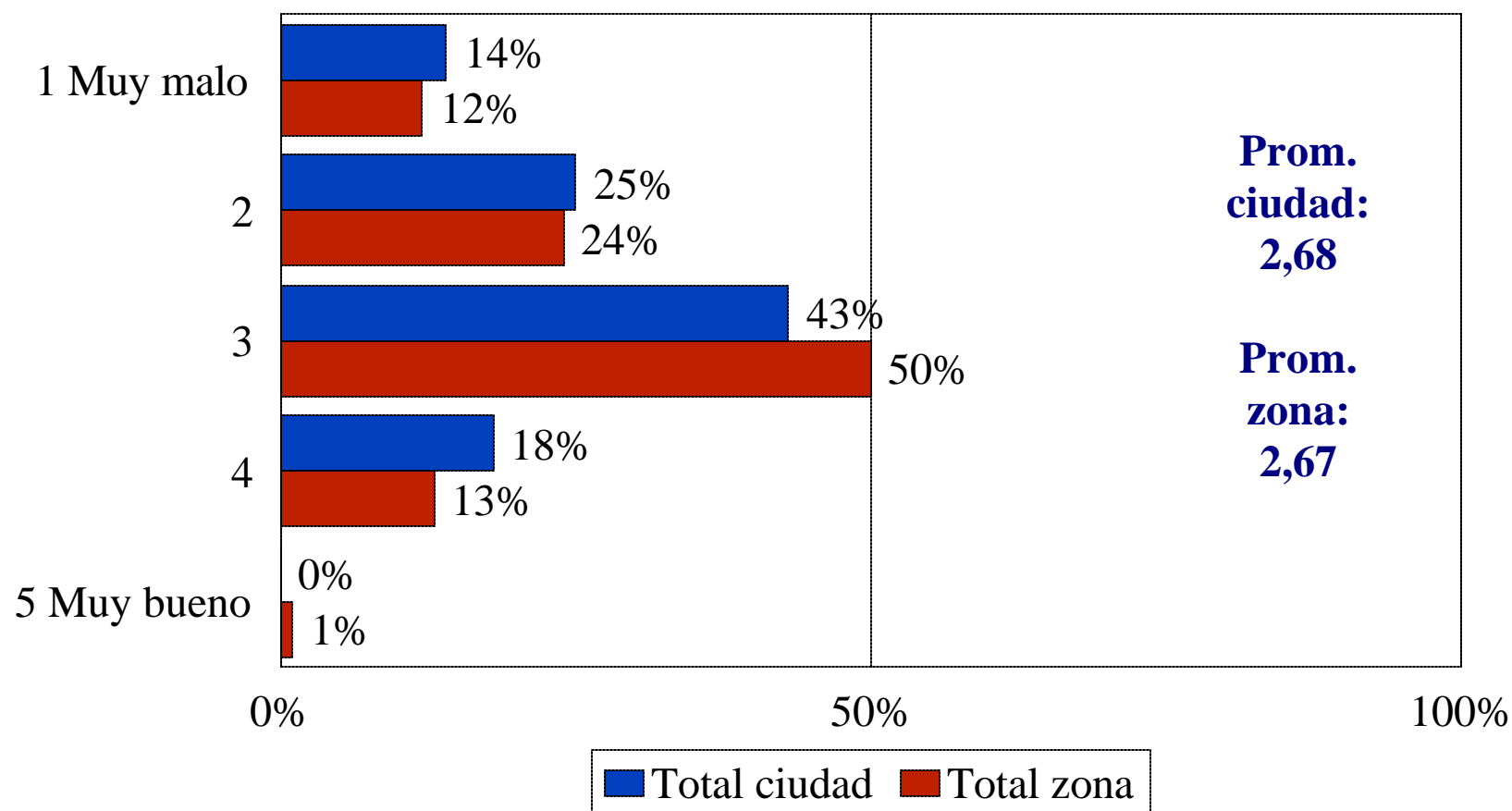
¿ Qué tanto se presentan los siguientes problemas en el barrio en que vive ?

Promedio (de 1-nada a 5-mucho)



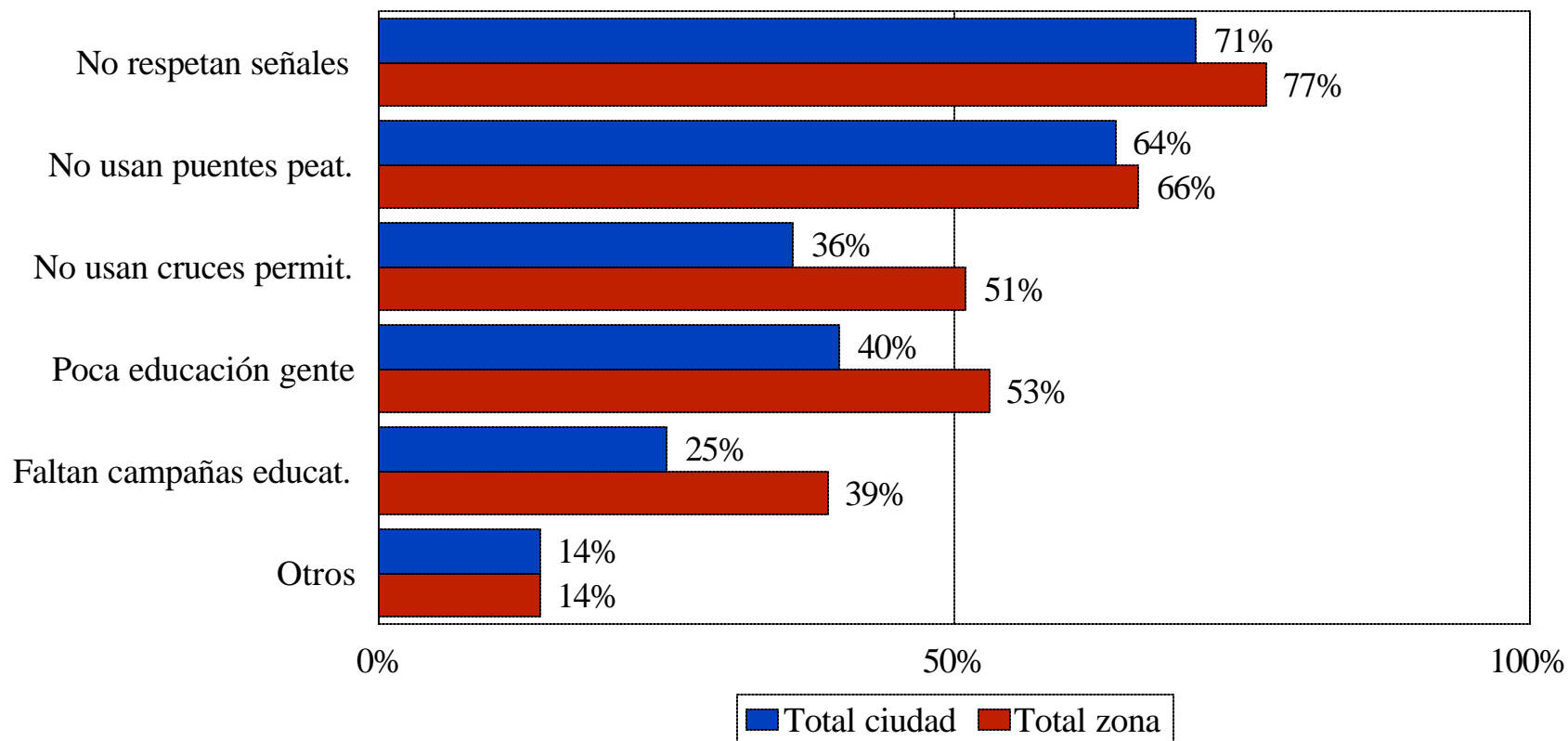
8.2. Peatones Zona Centro

¿ Cómo califica el comportamiento de los peatones
en Bogotá en general ?



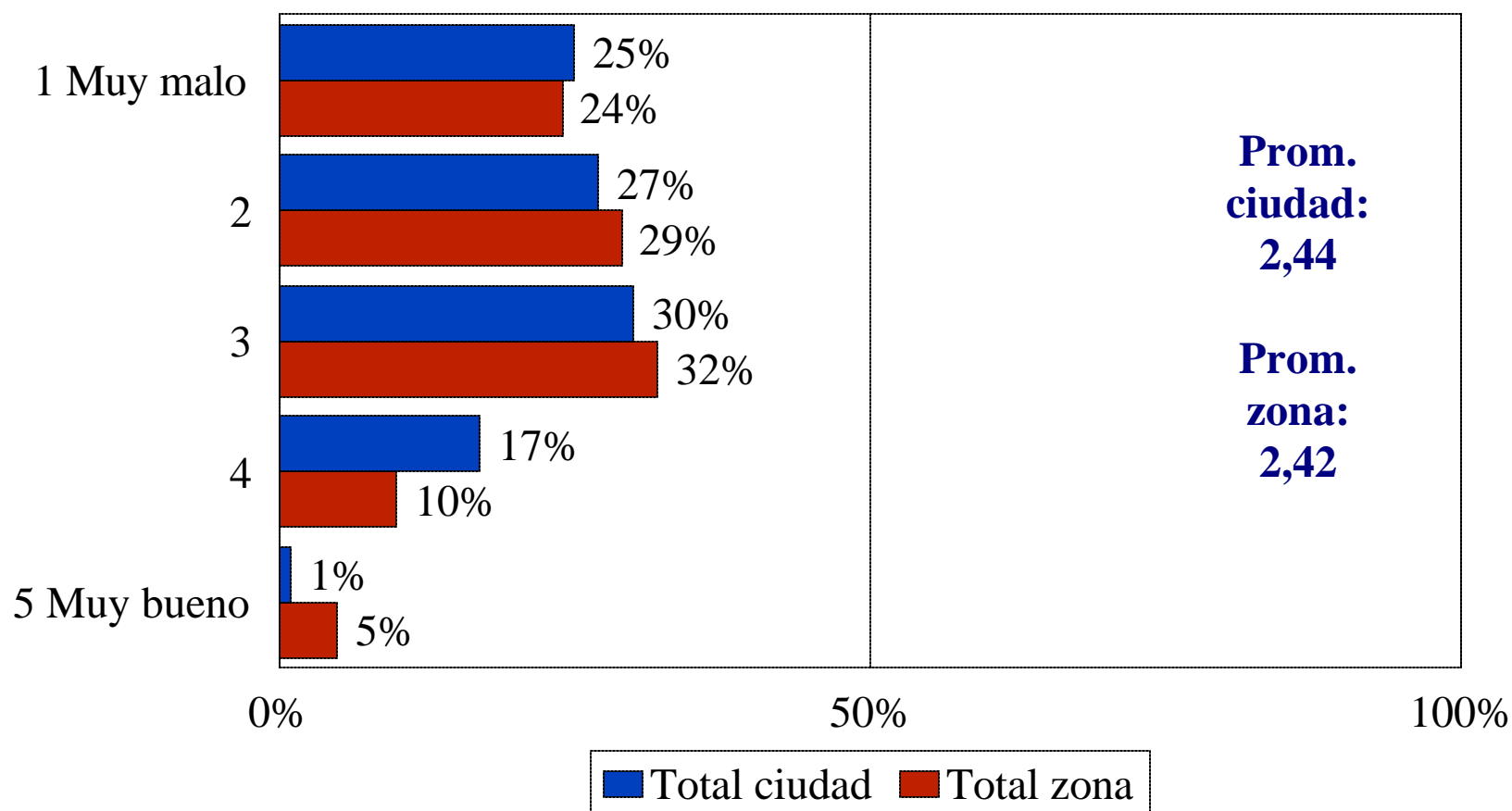
8.2. Peatones Zona Centro

¿ Por qué razón califica así el comportamiento de los peatones ?
(Quienes califican con 3 o menos)



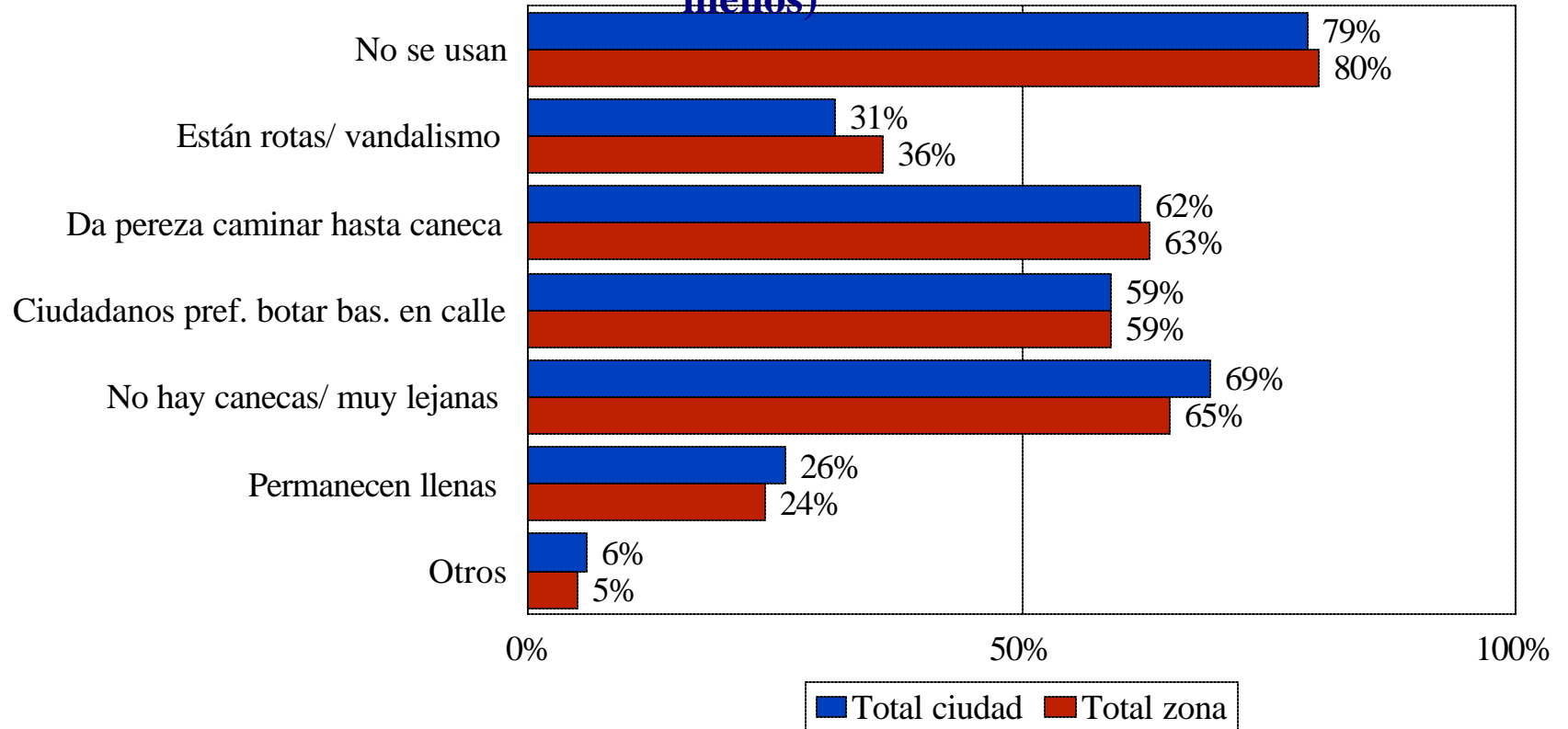
8.3. Canecas y teléfonos públicos Zona Centro

¿ Cómo califica el uso de las canecas públicas por parte de la ciudadanía en general ?



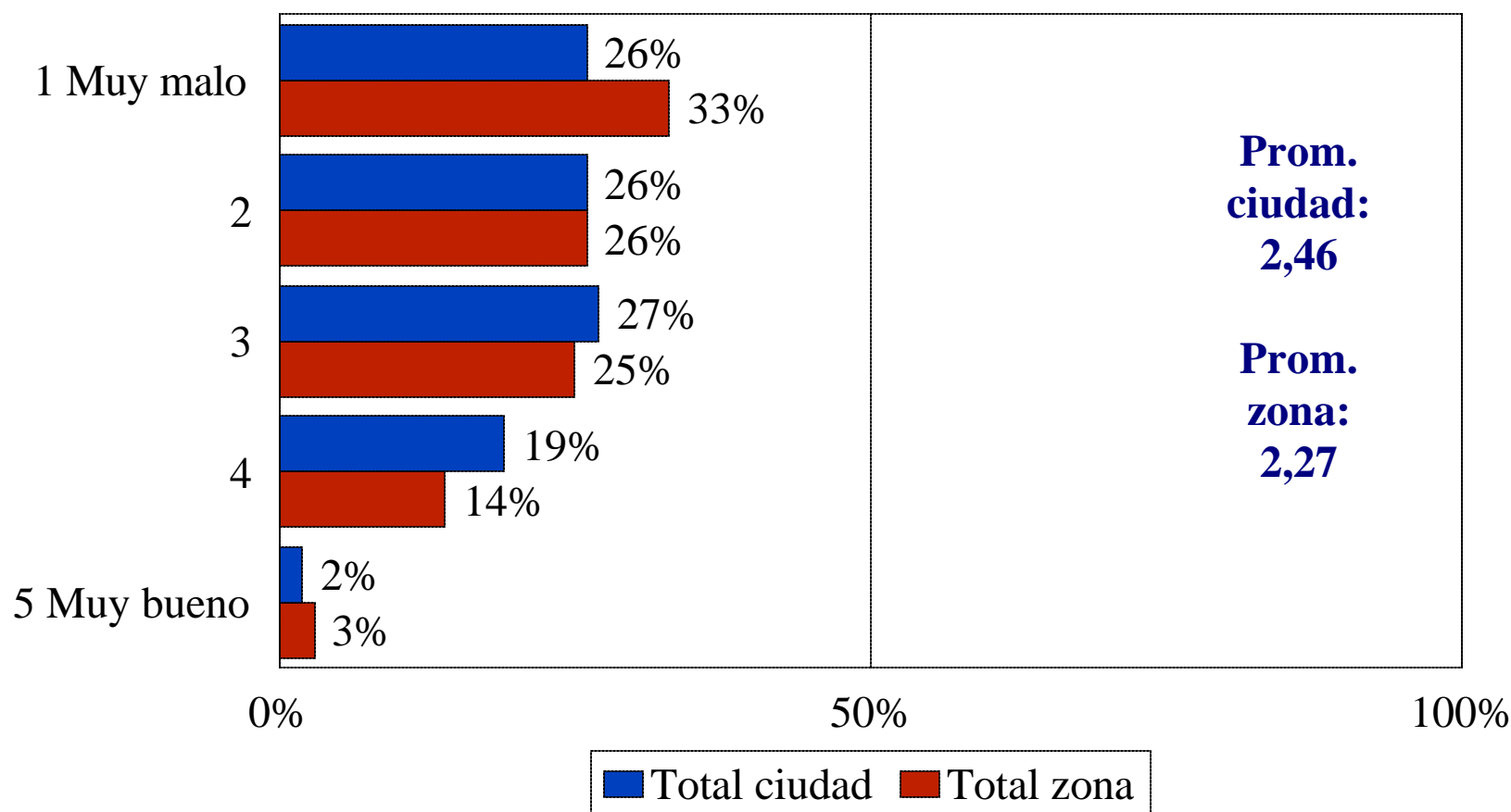
8.3. Canecas y teléfonos públicos Zona Centro

¿ Cuáles de las siguientes faltas cometen más frecuentemente los bogotanos con relación al uso de las canecas públicas ? (Quienes califican con 3 o menos)



8.3. Canecas y teléfonos públicos Zona Centro

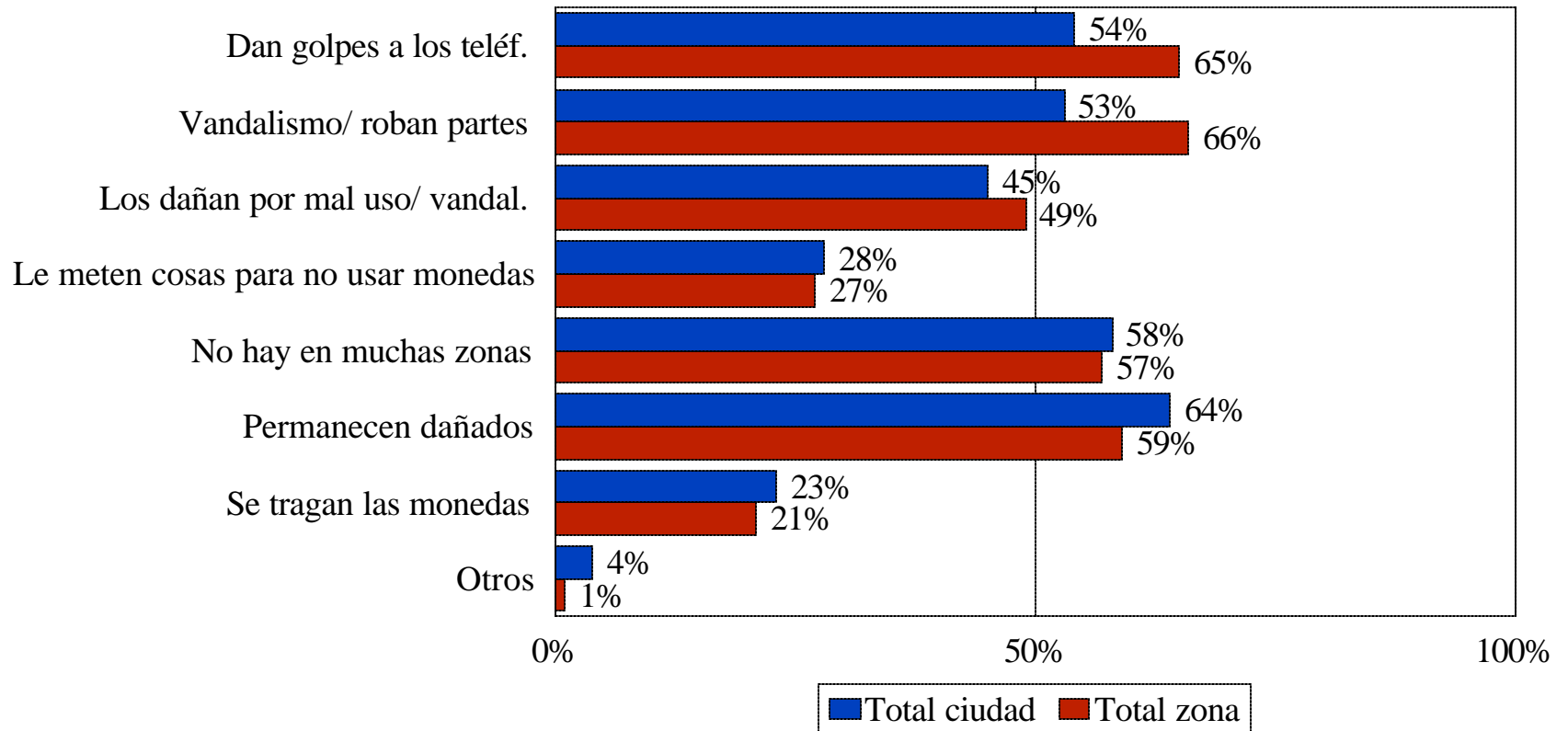
¿ Cómo califica el servicio de teléfonos públicos en Bogotá ?



8.3. Canecas y teléfonos públicos

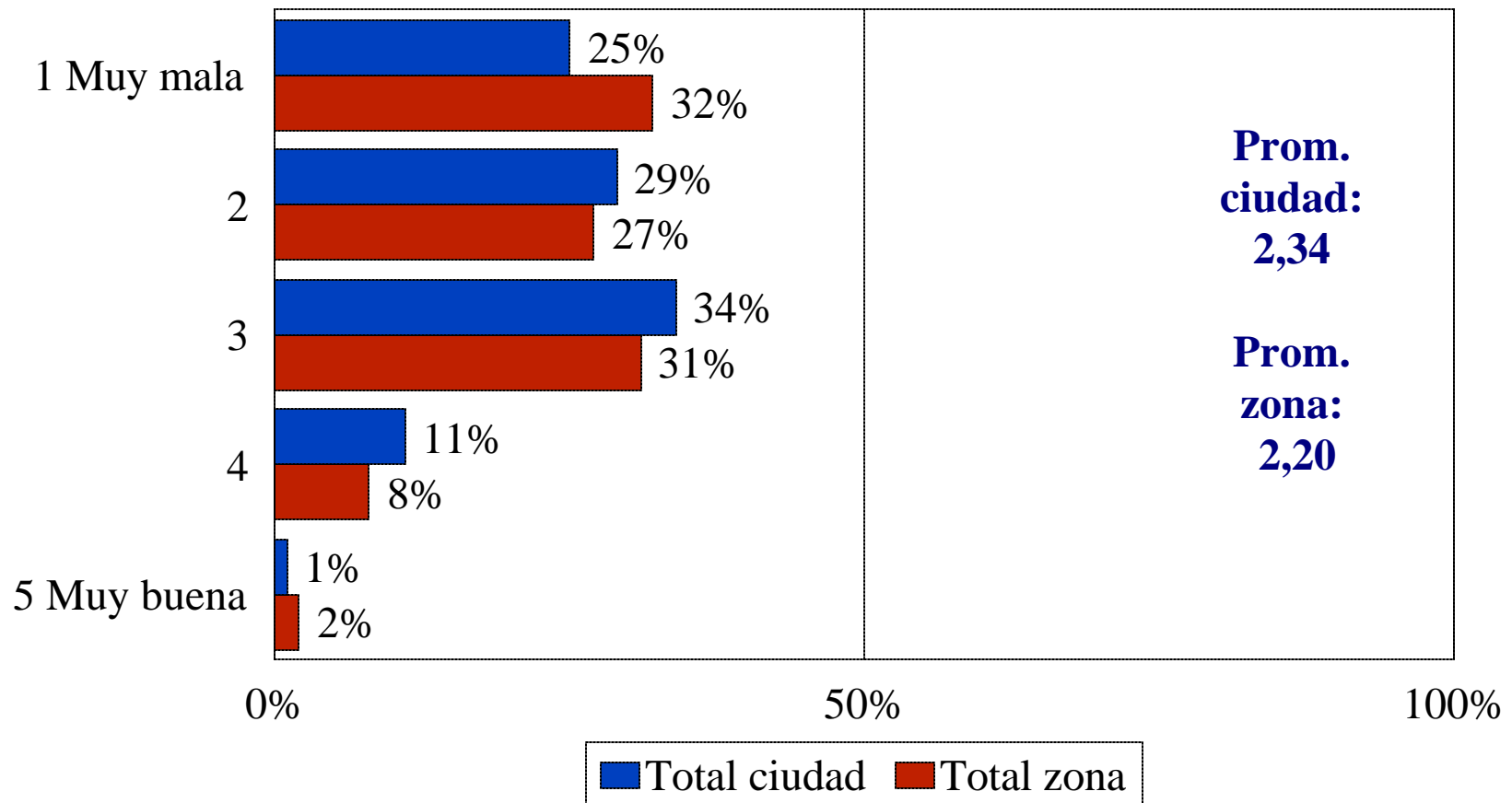
Zona Centro

¿ Cuáles de las siguientes faltas cometen más frecuentemente los bogotanos con relación al servicio de teléfonos públicos ?
(Quienes califican con 3 o menos)



8.4. Solidaridad Zona Centro

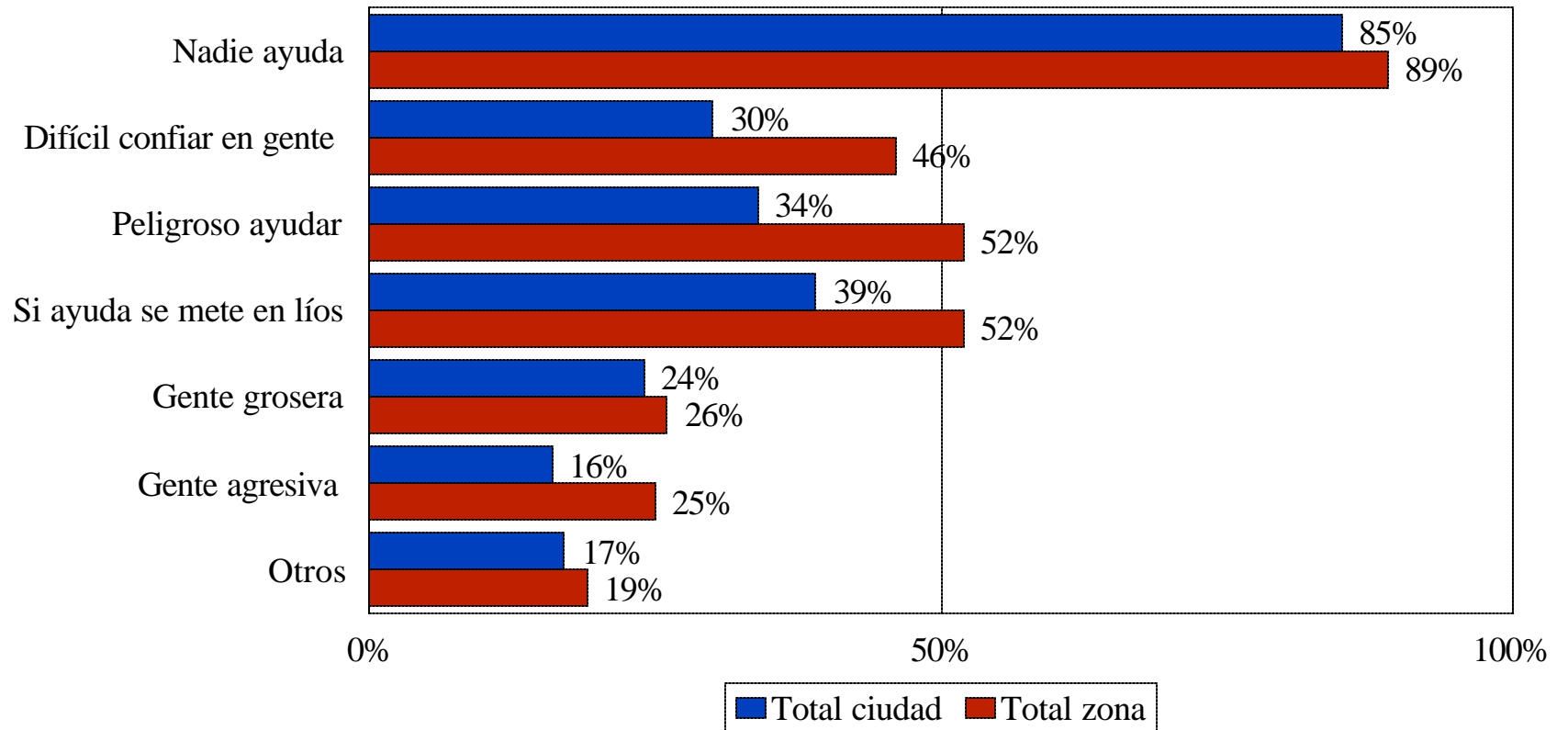
¿ Cómo califica la solidaridad entre los ciudadanos en Bogotá ?



8.4. Solidaridad

Zona Centro

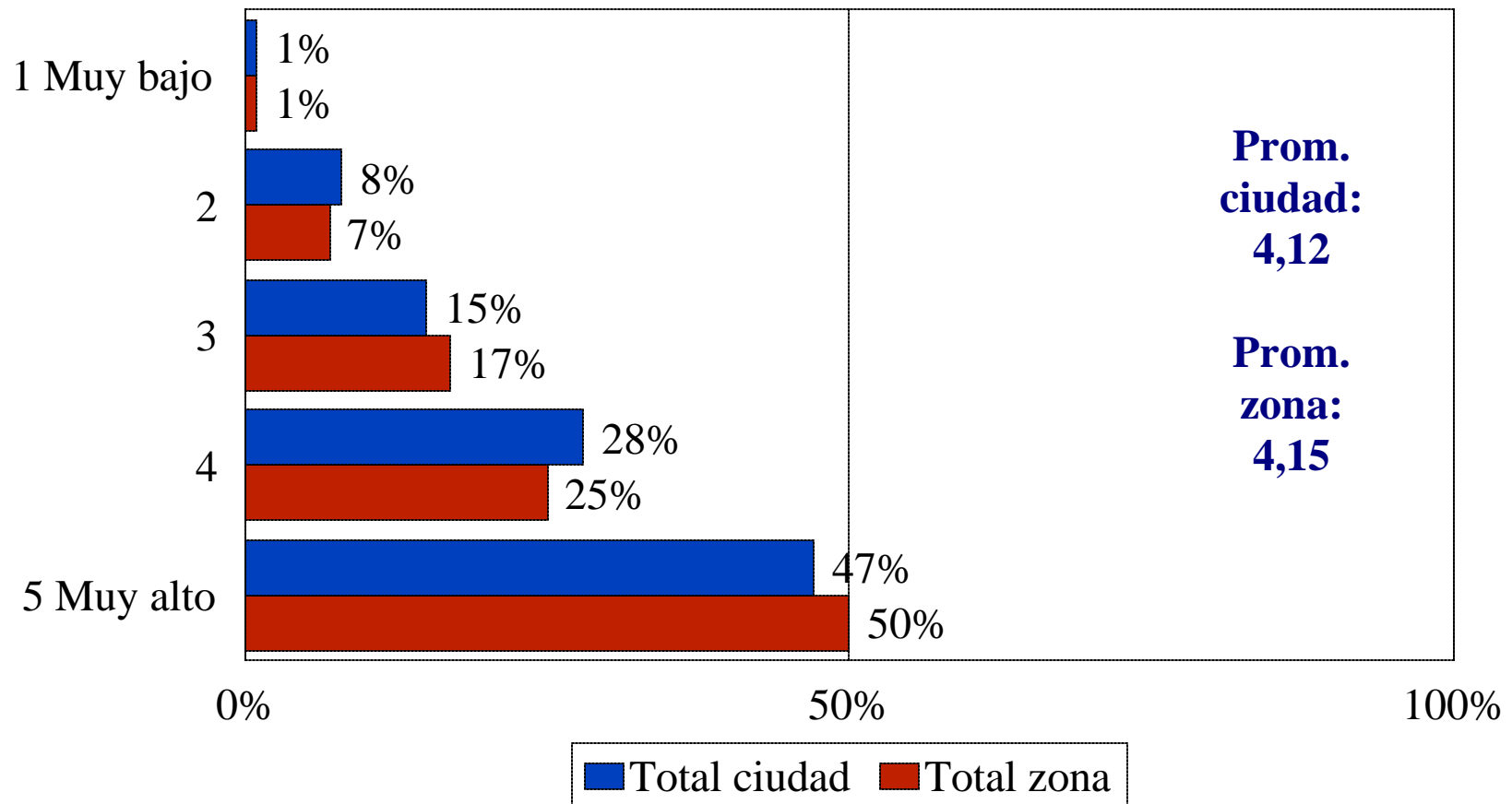
¿ Por qué califica así la solidaridad de los bogotanos entre si ? (Quienes califican con 3 o menos)



8.4. Contaminación auditiva y visual

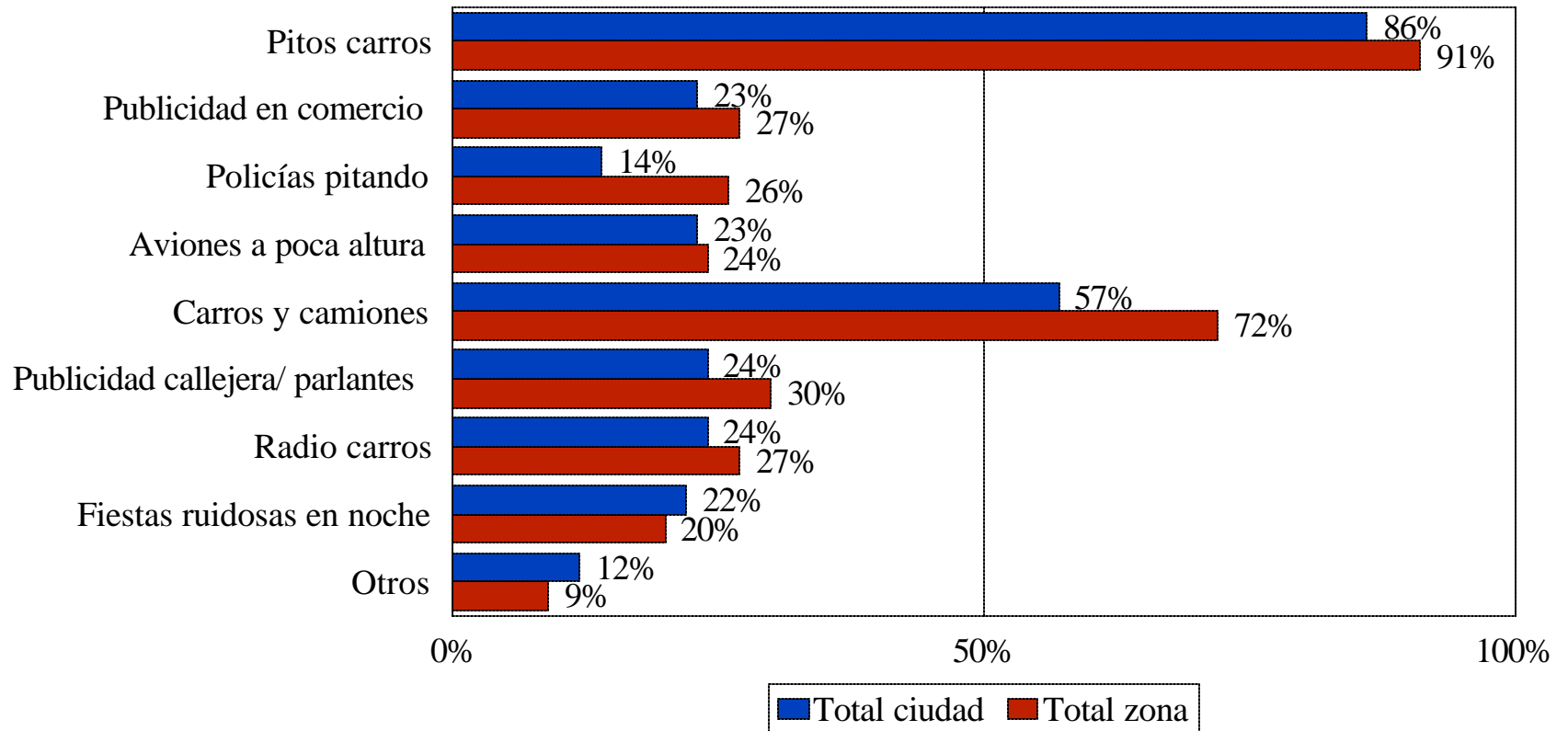
Zona Centro

¿ Cómo califica el nivel de ruido en Bogotá en general ?



8.4. Contaminación auditiva y visual Zona Centro

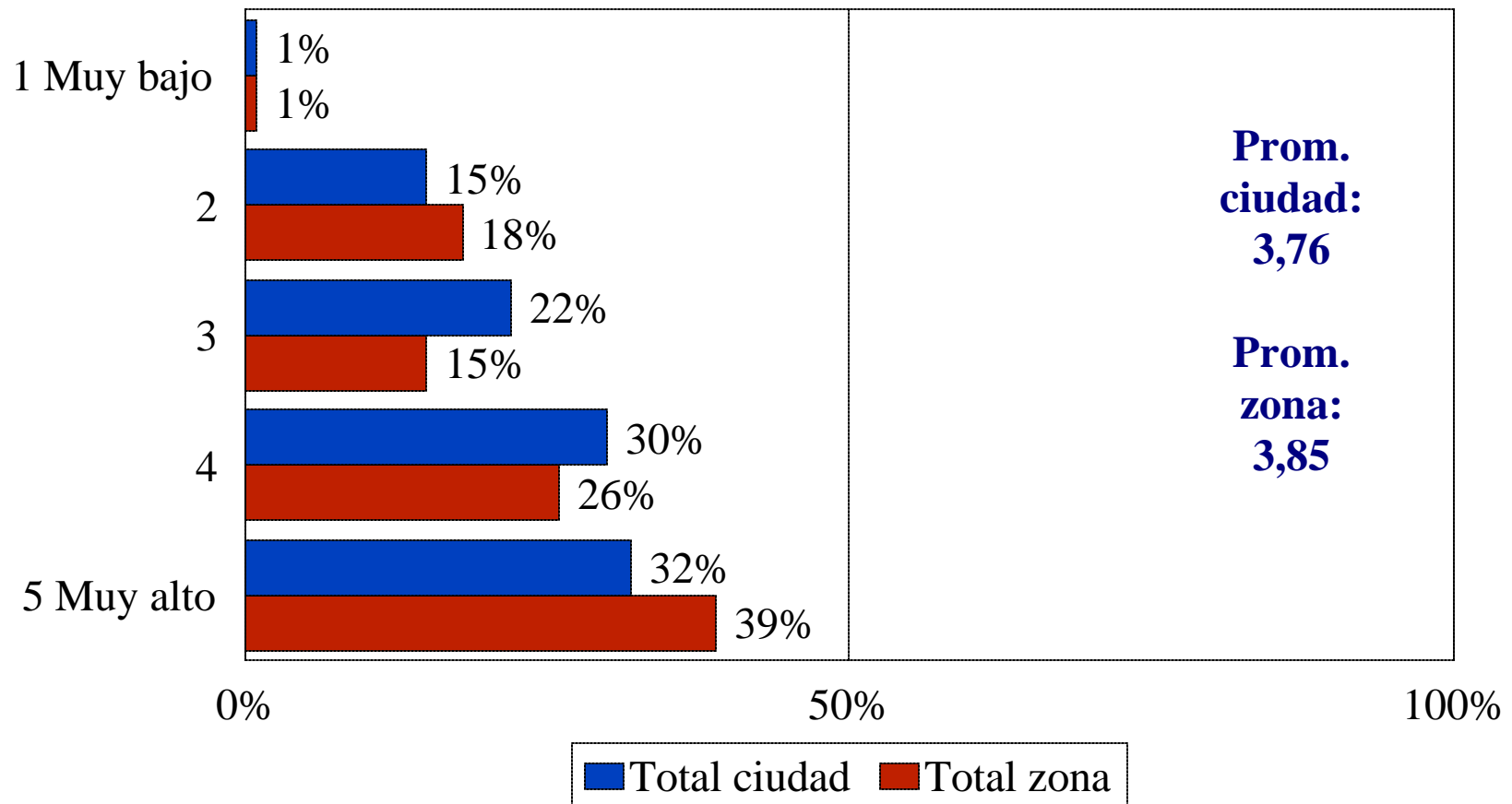
¿ Por qué califica así el nivel de ruido en Bogotá ?
(Quienes califican con 3 o más)



8.4. Contaminación auditiva y visual

Zona Centro

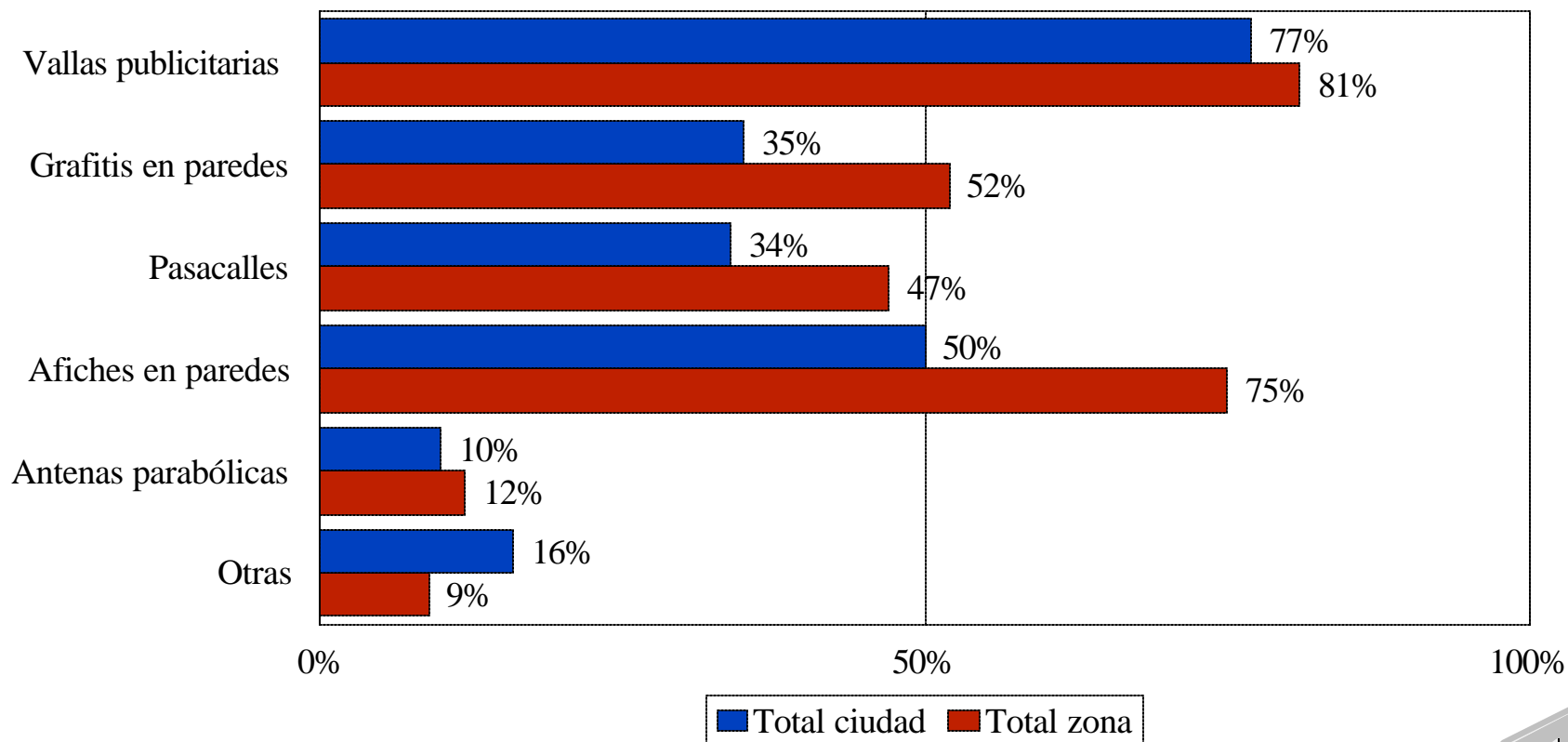
¿ Cómo califica el nivel de contaminación visual en Bogotá en general ?



8.4. Contaminación auditiva y visual

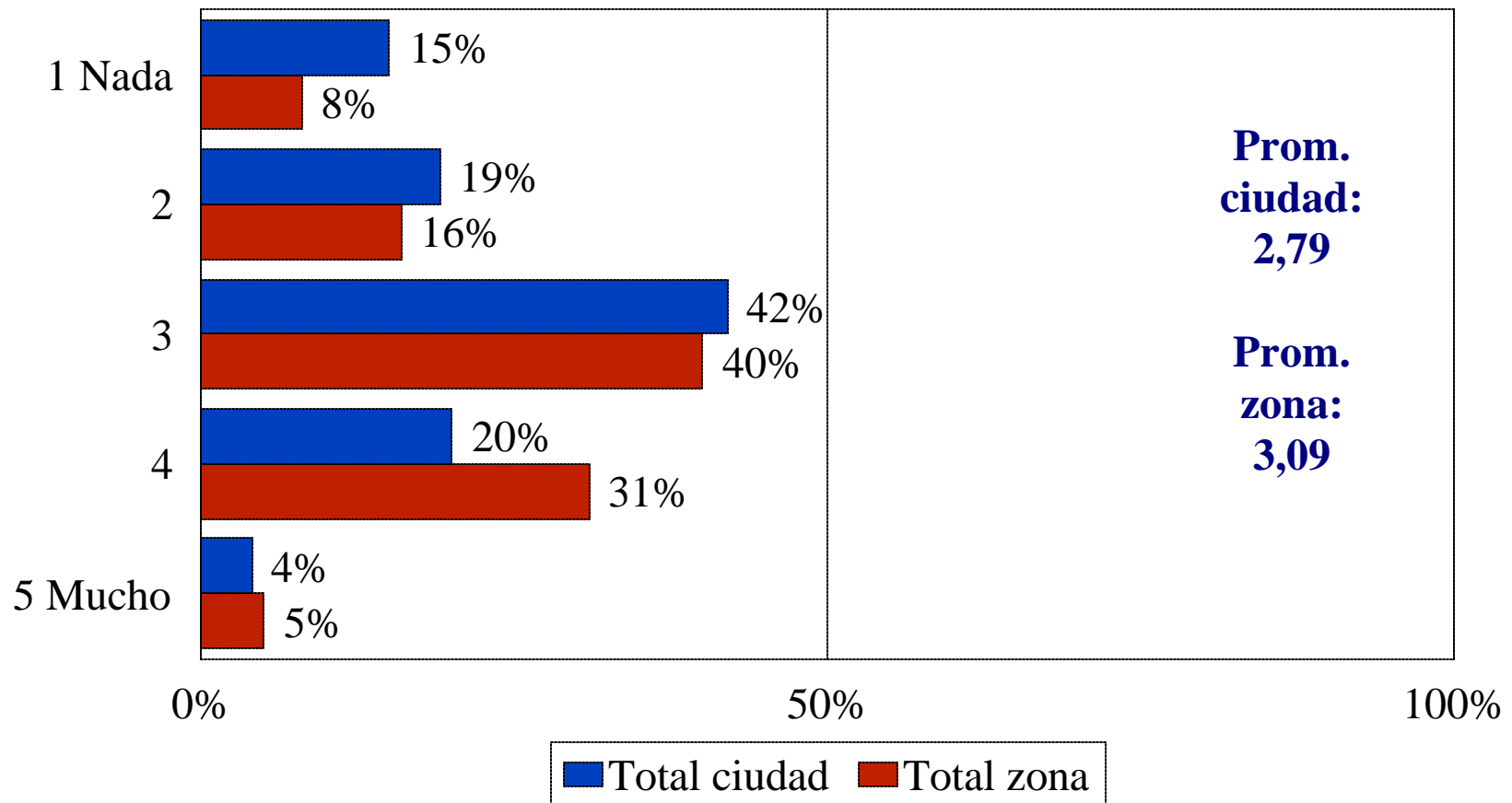
Zona Centro

¿ Por qué califica así el nivel de contaminación visual en Bogotá ? (Quienes califican con 3 o más)



8.1. Seguridad Zona Chapinero

¿ Qué tan seguro es su barrio ?

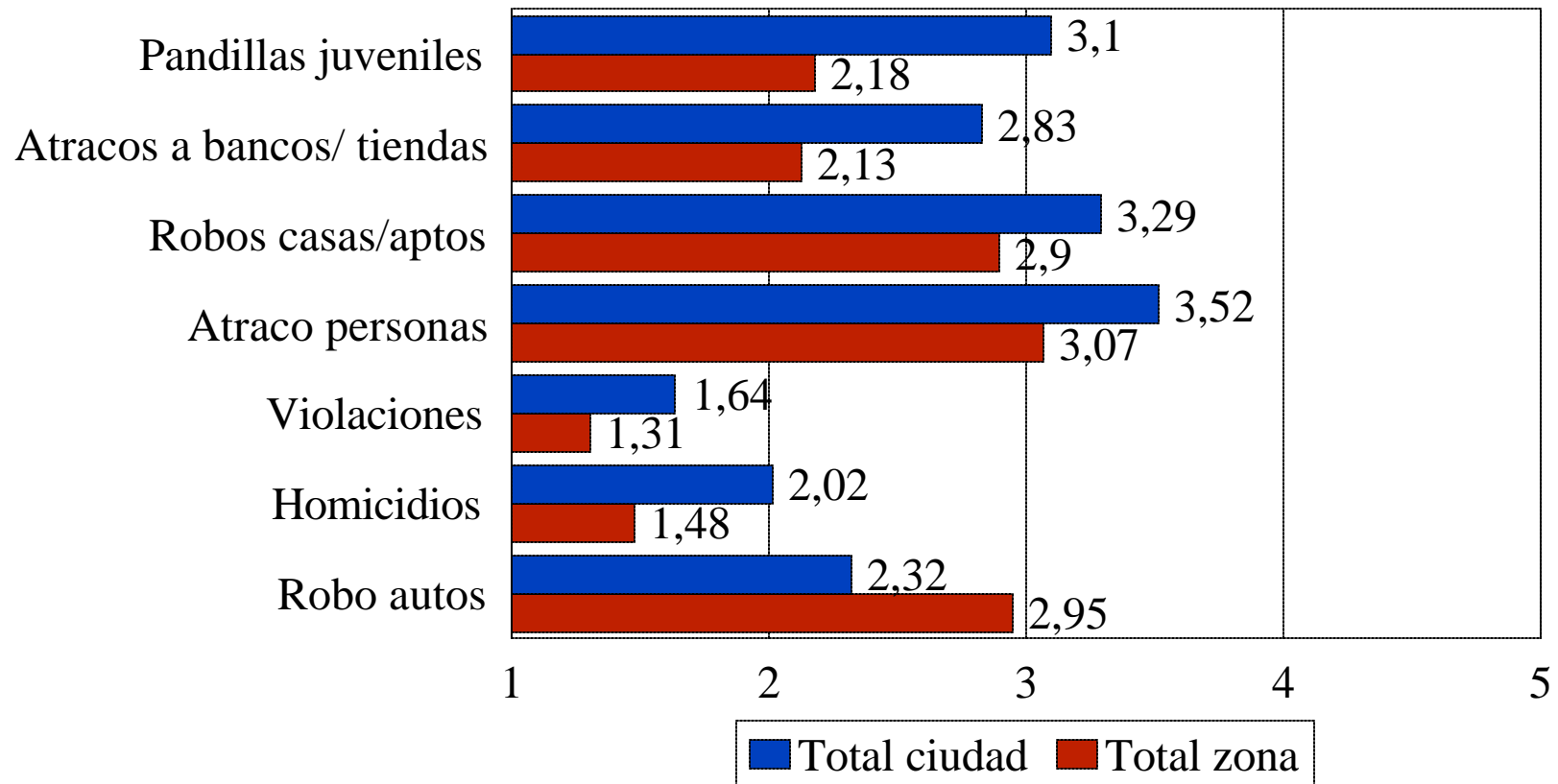


8.1. Seguridad

Zona Chapinero

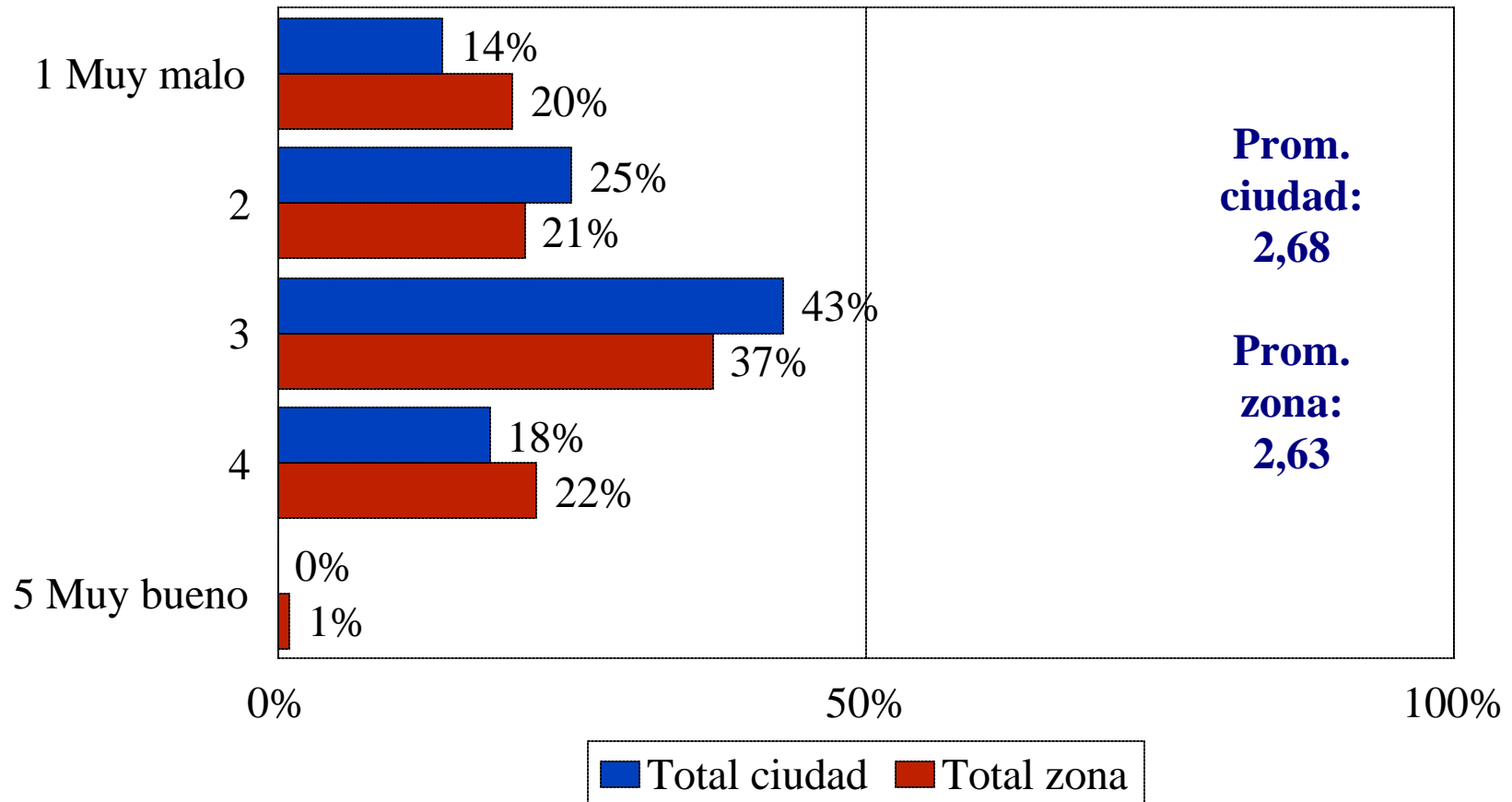
¿ Qué tanto se presentan los siguientes problemas en el barrio en que vive ?

Promedio (de 1-nada a 5-mucho)



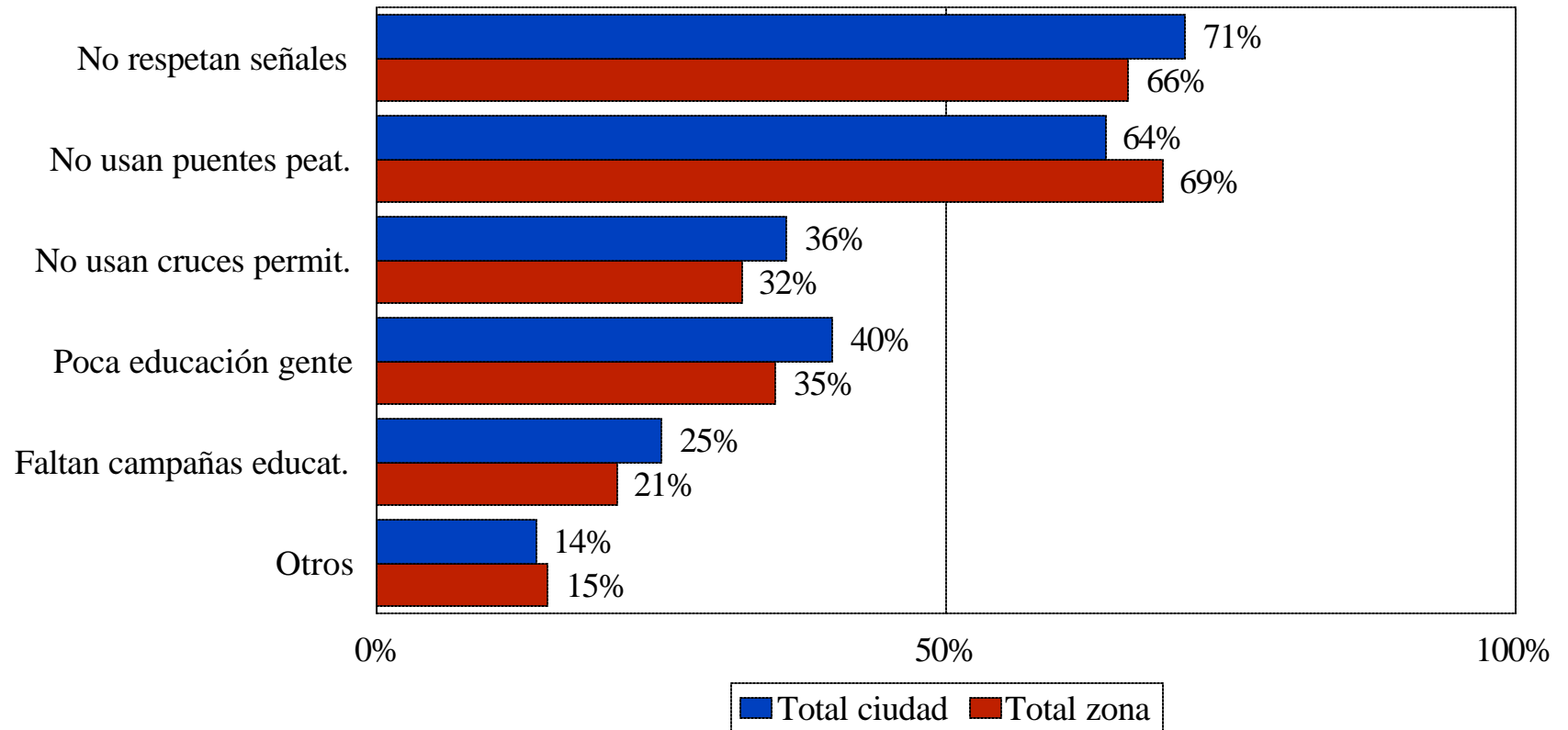
8.2. Peatones Zona Chapinero

¿ Cómo califica el comportamiento de los peatones en Bogotá en general ?



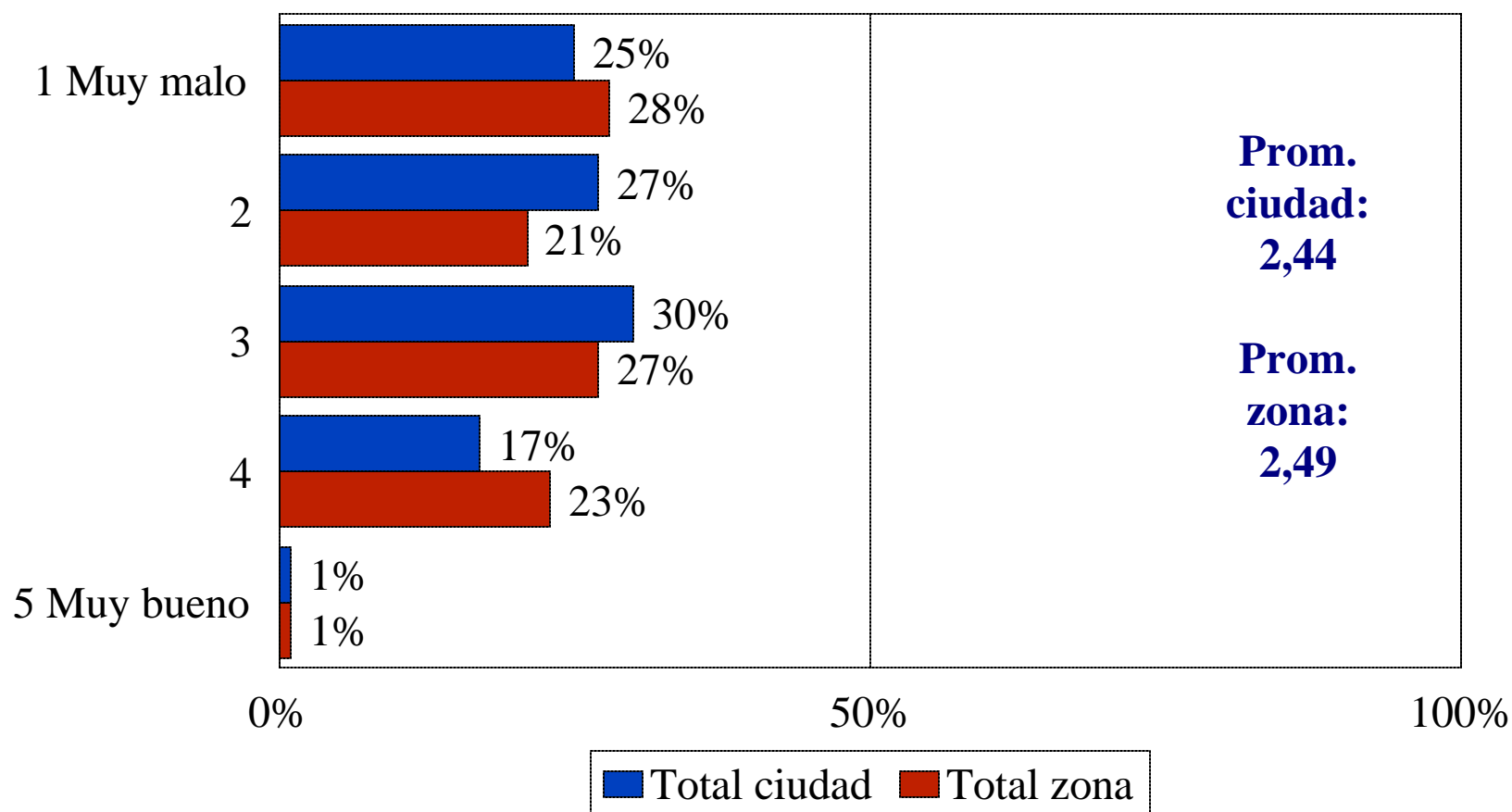
8.2. Peatones Zona Chapinero

¿ Por qué razón califica así el comportamiento de los peatones ?
(Quienes califican con 3 o menos)



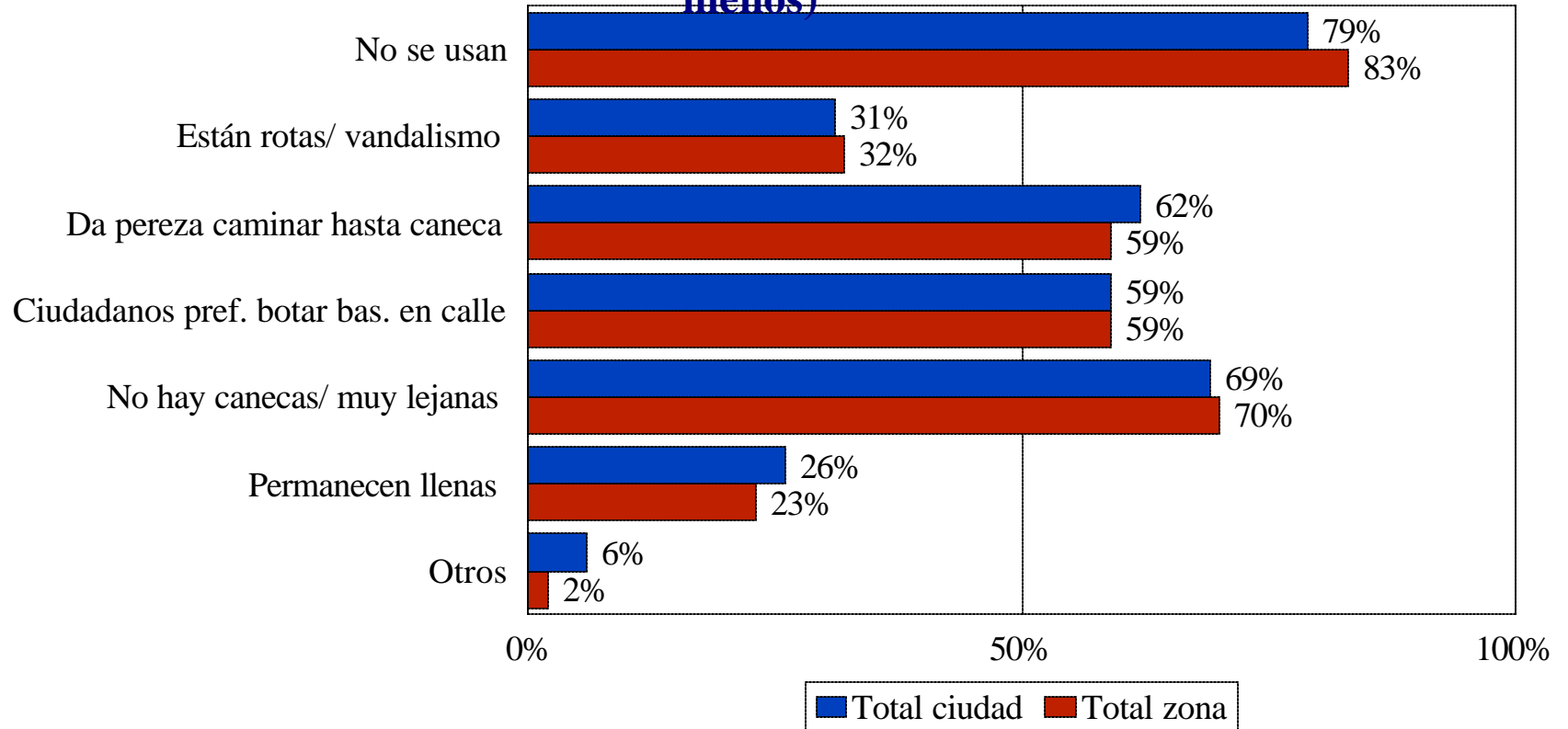
8.3. Canecas y teléfonos públicos Zona Chapinero

¿ Cómo califica el uso de las canecas públicas por parte de la ciudadanía en general ?



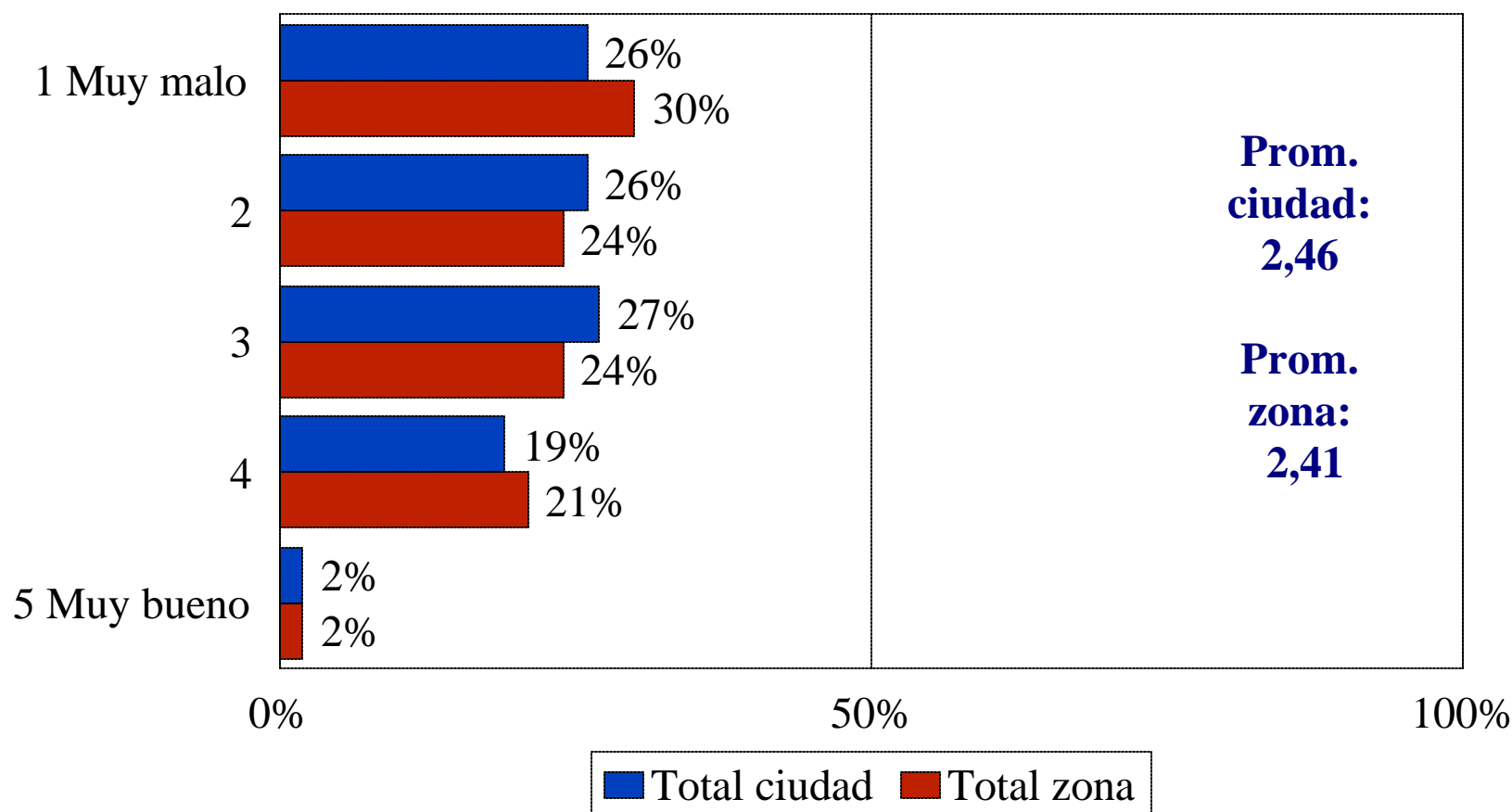
8.3. Canecas y teléfonos públicos Zona Chapinero

¿ Cuáles de las siguientes faltas cometen más frecuentemente los bogotanos con relación al uso de las canecas públicas ? (Quienes califican con 3 o menos)



8.3. Canecas y teléfonos públicos Zona Chapinero

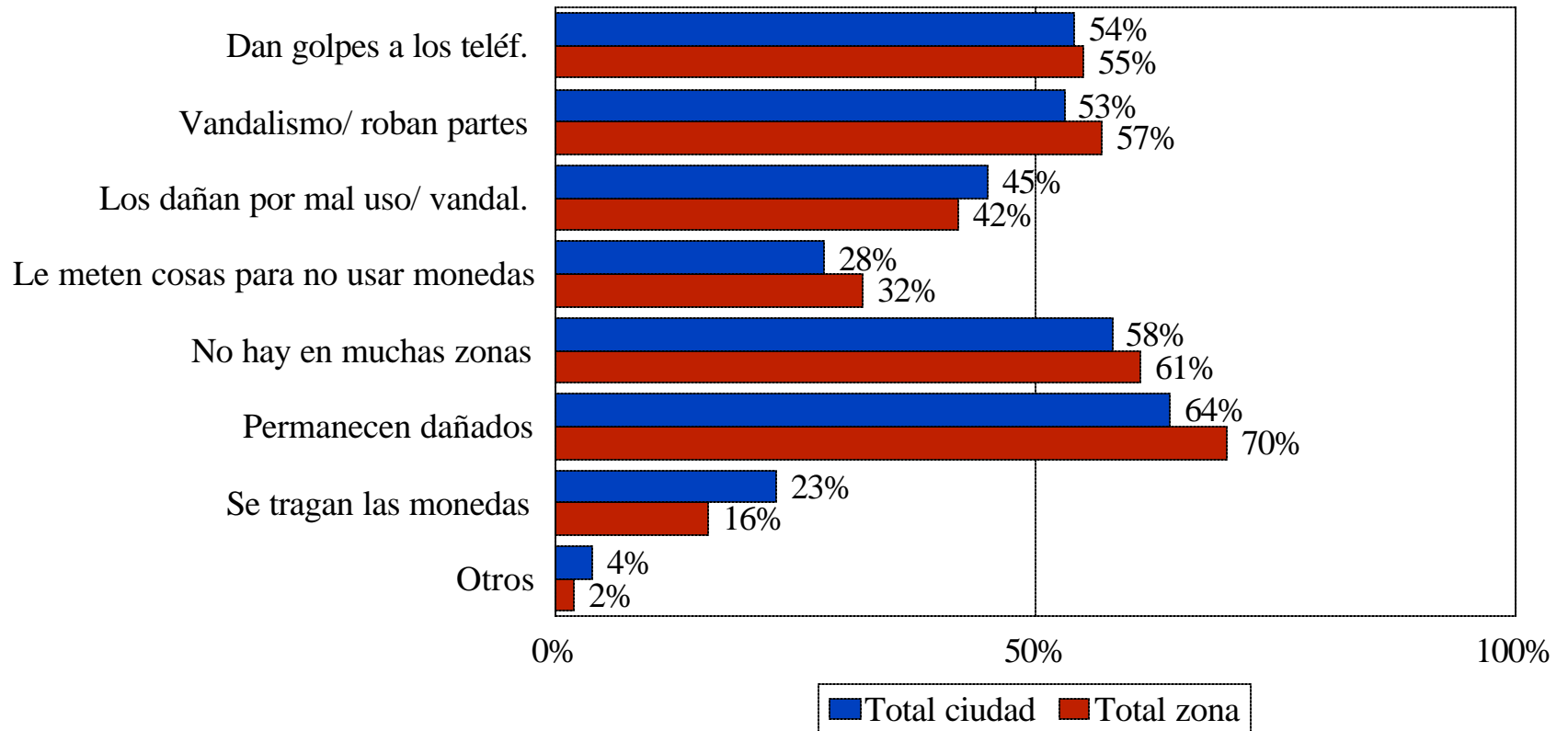
¿ Cómo califica el servicio de teléfonos públicos en Bogotá ?



8.3. Canecas y teléfonos públicos

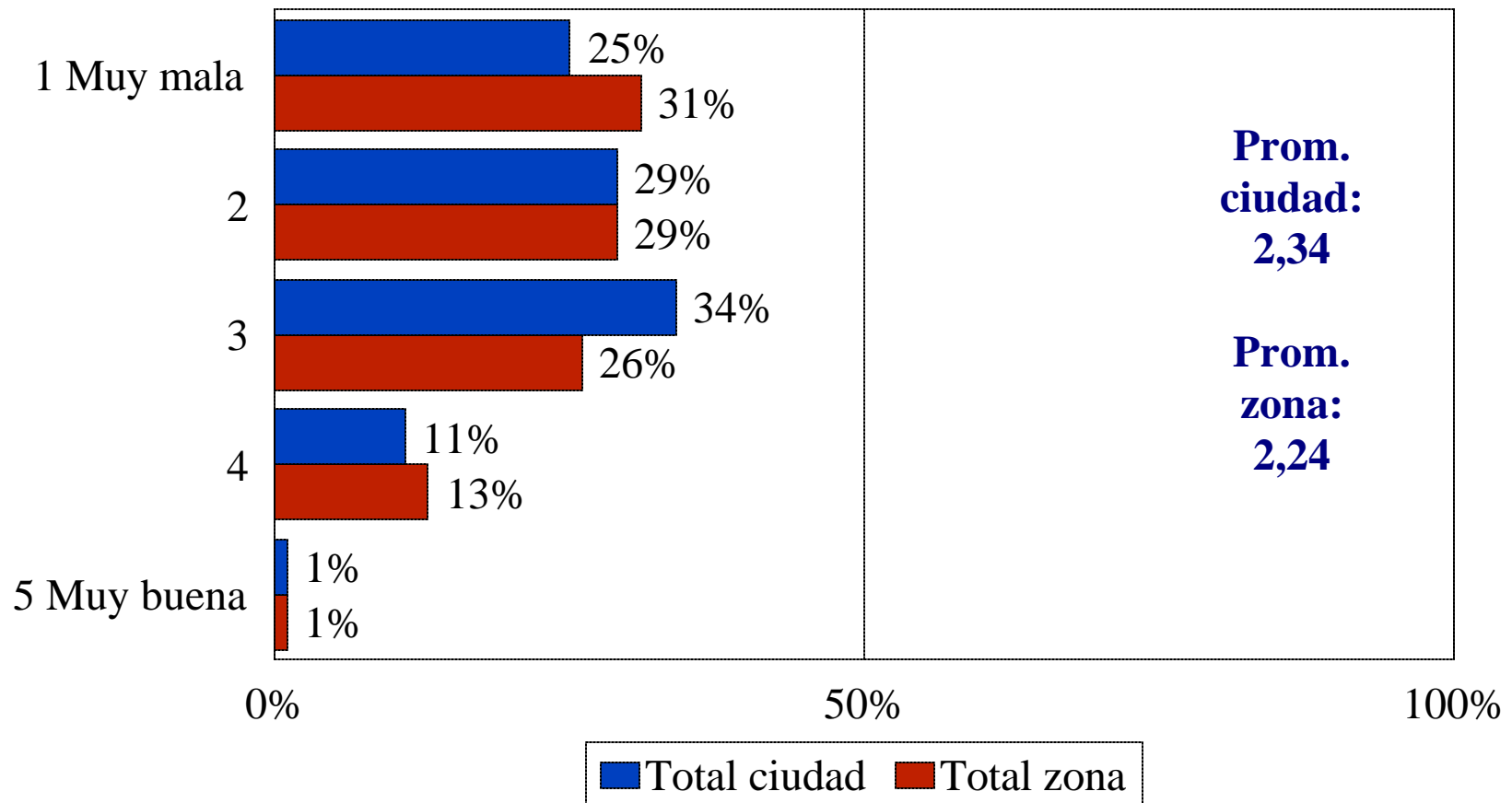
Zona Chapinero

¿ Cuáles de las siguientes faltas cometen más frecuentemente los bogotanos con relación al servicio de teléfonos públicos ?
(Quienes califican con 3 o menos)



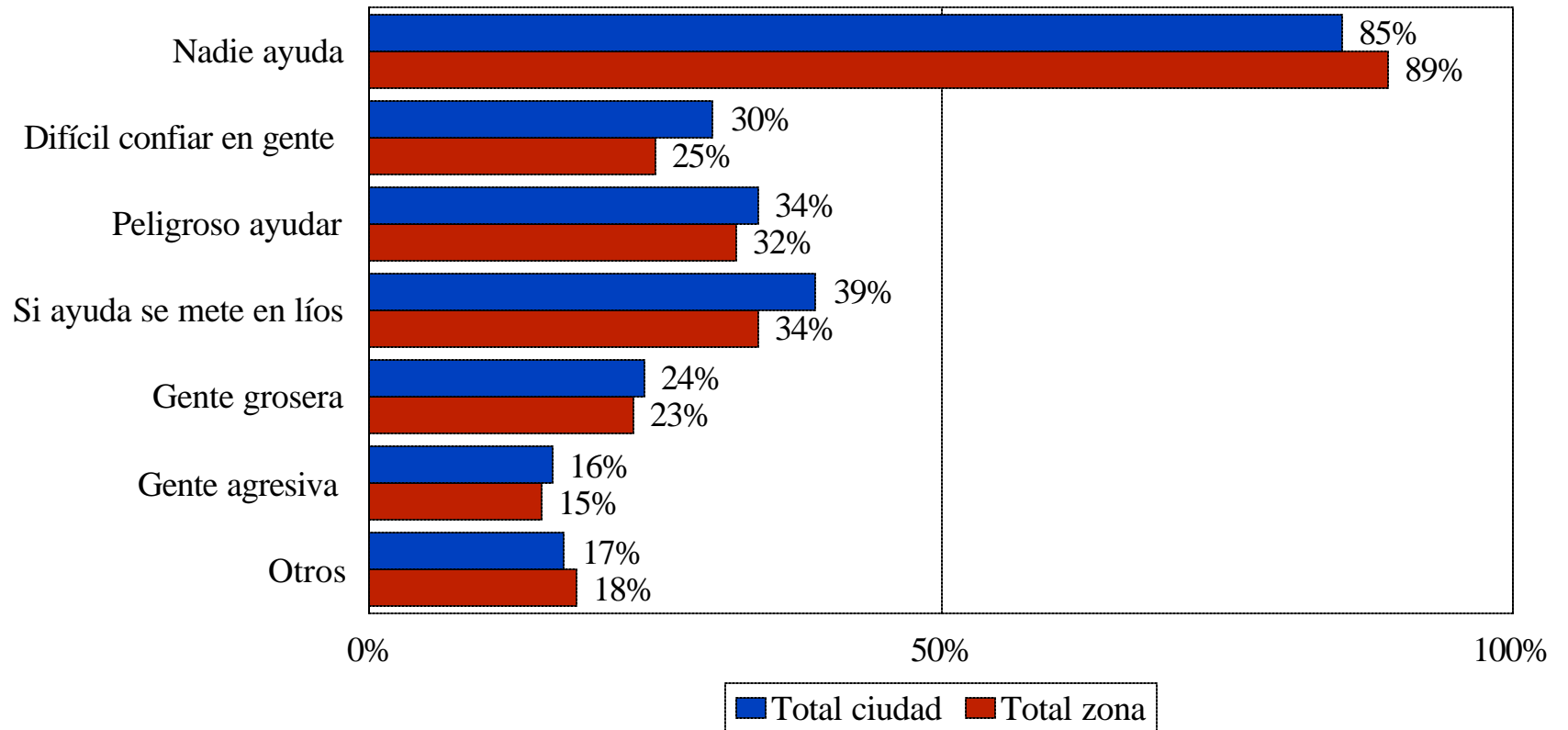
8.4. Solidaridad Zona Chapinero

¿ Cómo califica la solidaridad entre los ciudadanos en Bogotá ?



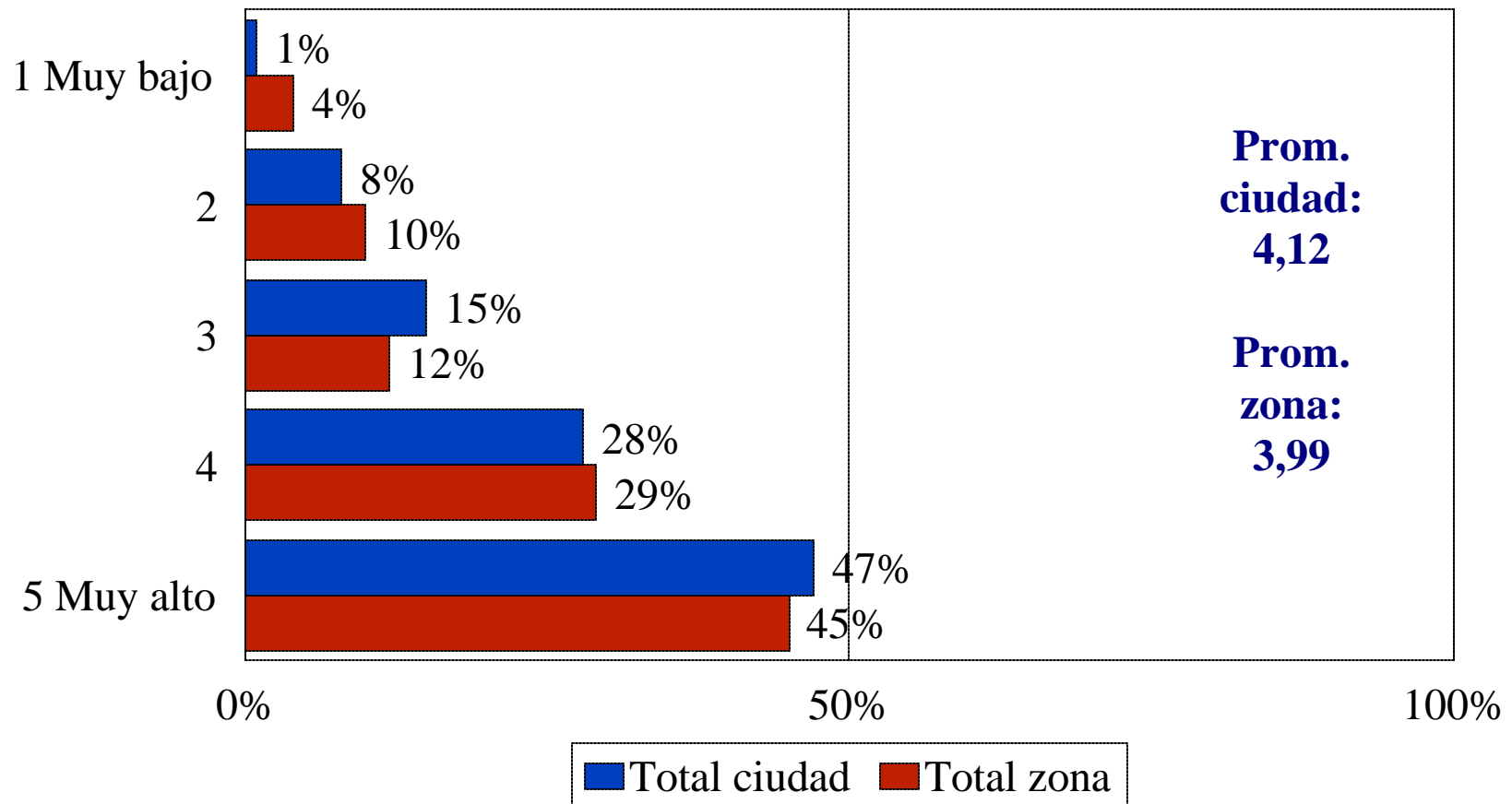
8.4. Solidaridad Zona Chapinero

¿ Por qué califica así la solidaridad de los bogotanos entre si ? (Quienes califican con 3 o menos)



8.4. Contaminación auditiva y visual Zona Chapinero

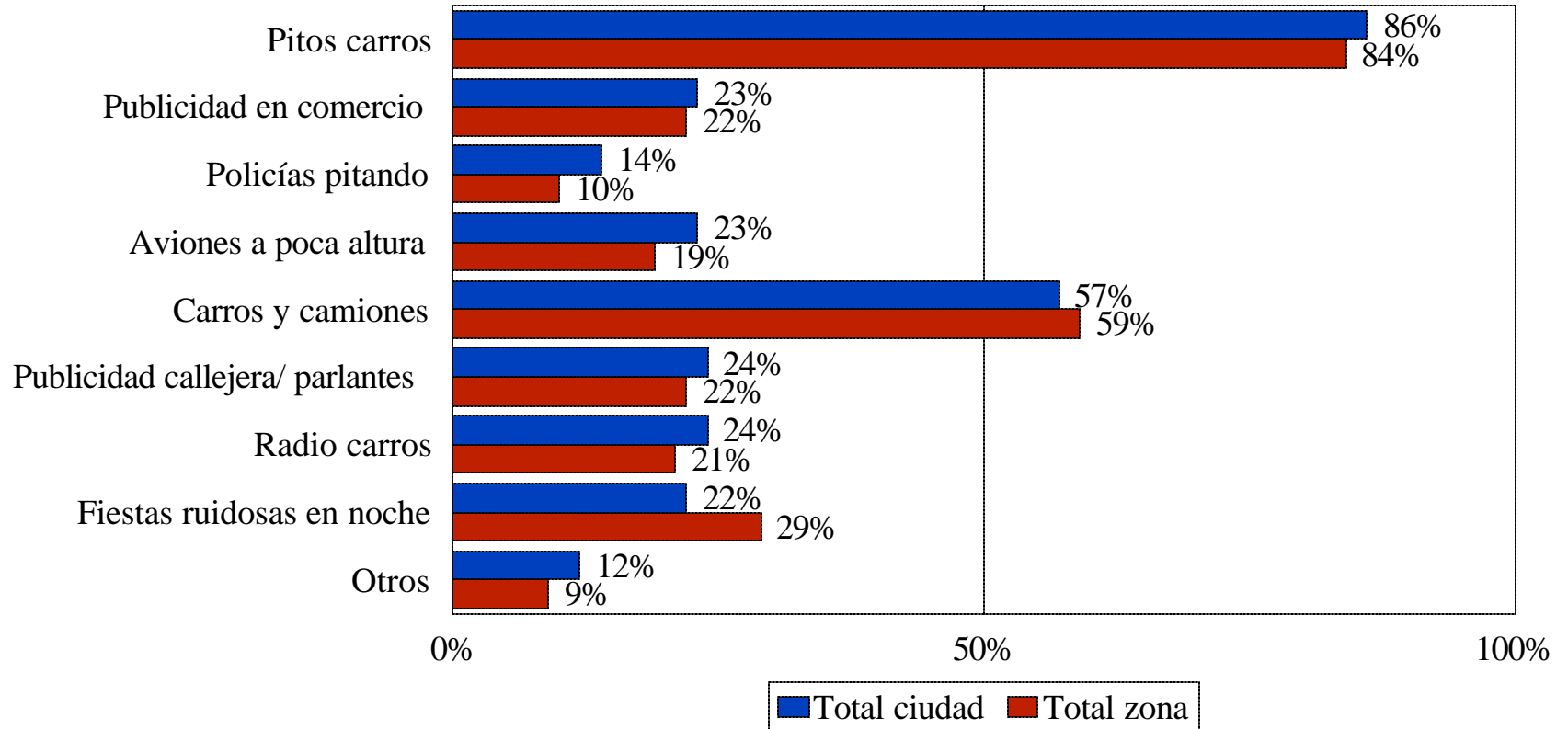
¿ Cómo califica el nivel de ruido en Bogotá en general ?



8.4. Contaminación auditiva y visual

Zona Chapinero

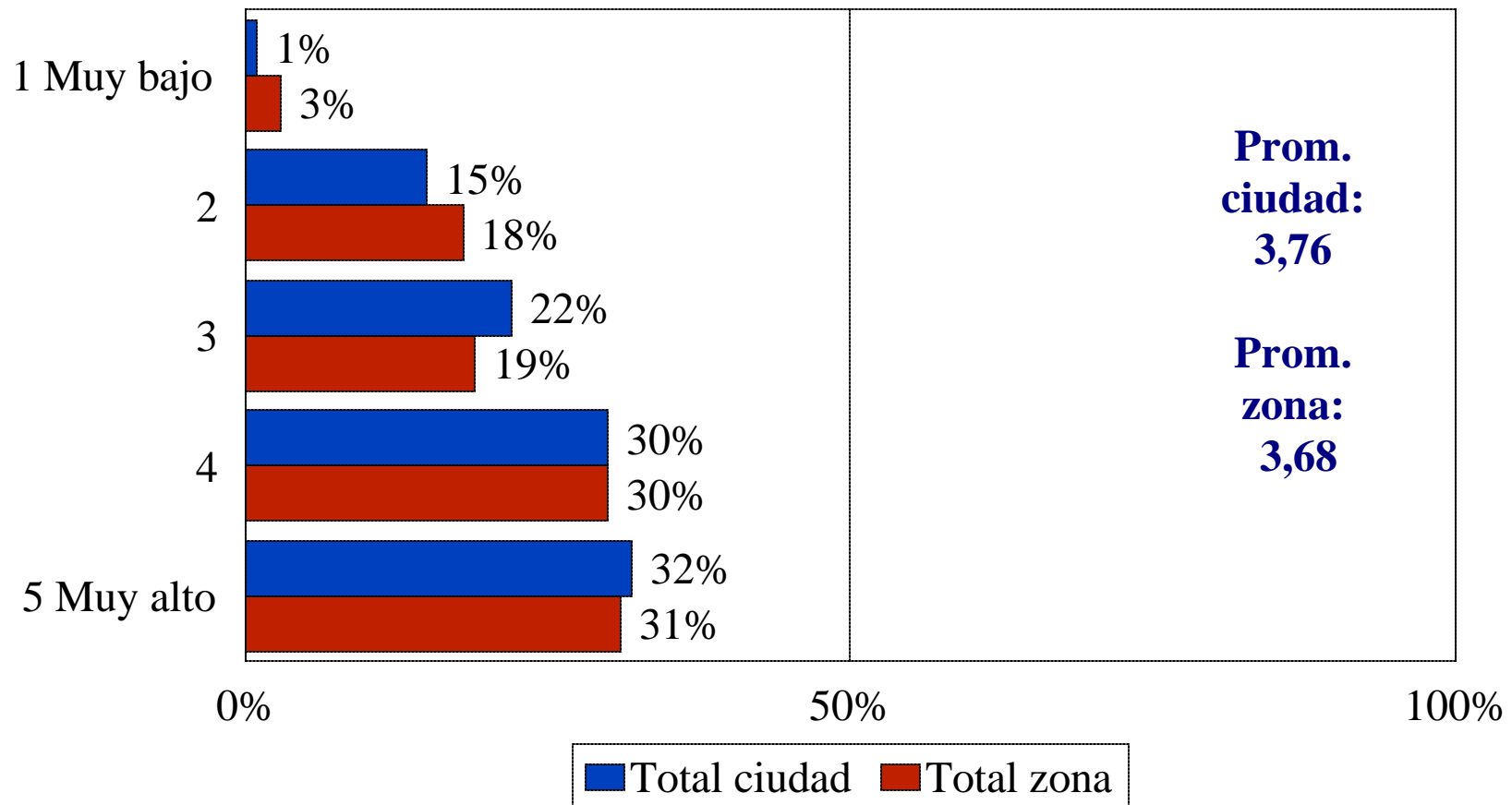
¿ Por qué califica así el nivel de ruido en Bogotá ?
(Quienes califican con 3 o más)



8.4. Contaminación auditiva y visual

Zona Chapinero

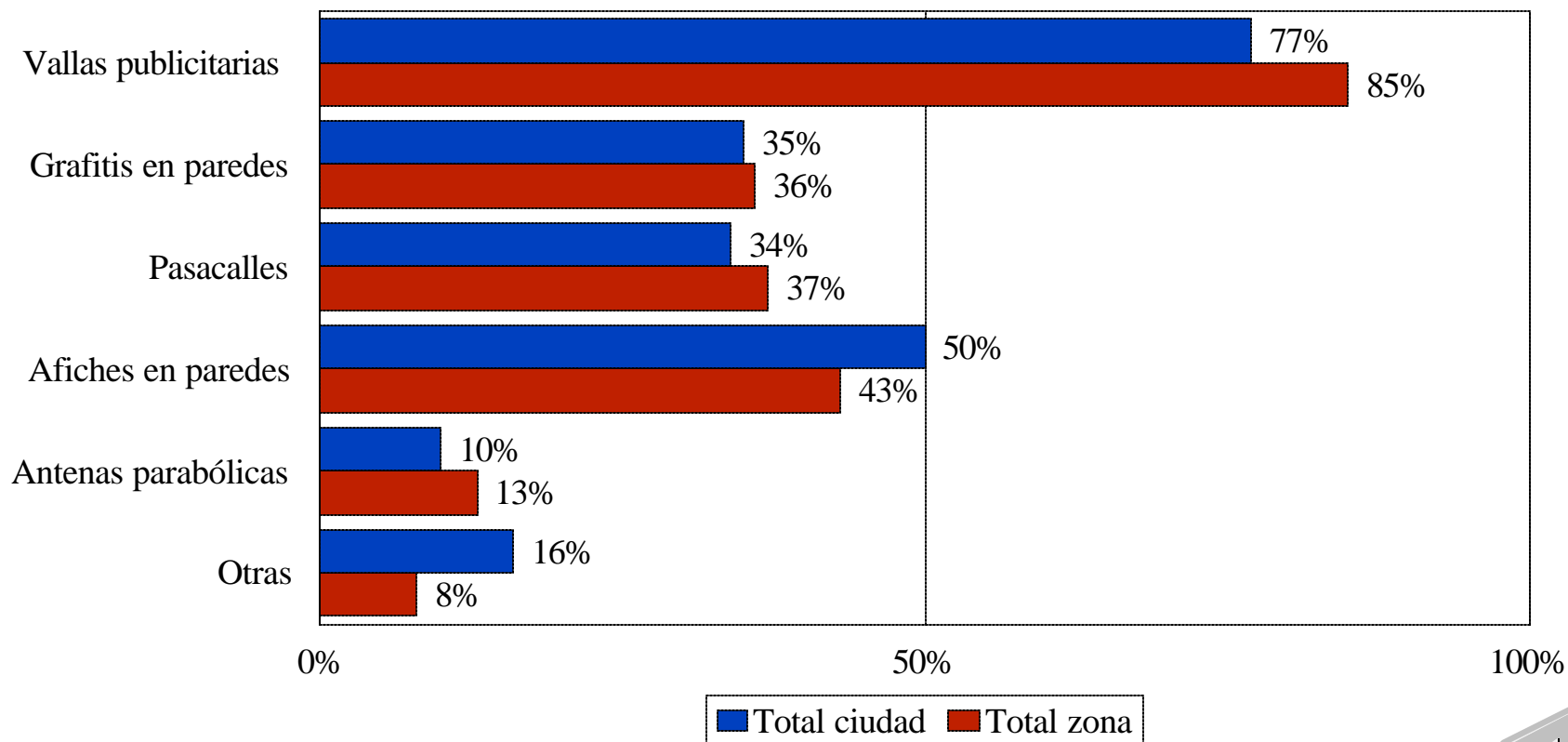
¿ Cómo califica el nivel de contaminación visual en Bogotá en general ?



8.4. Contaminación auditiva y visual

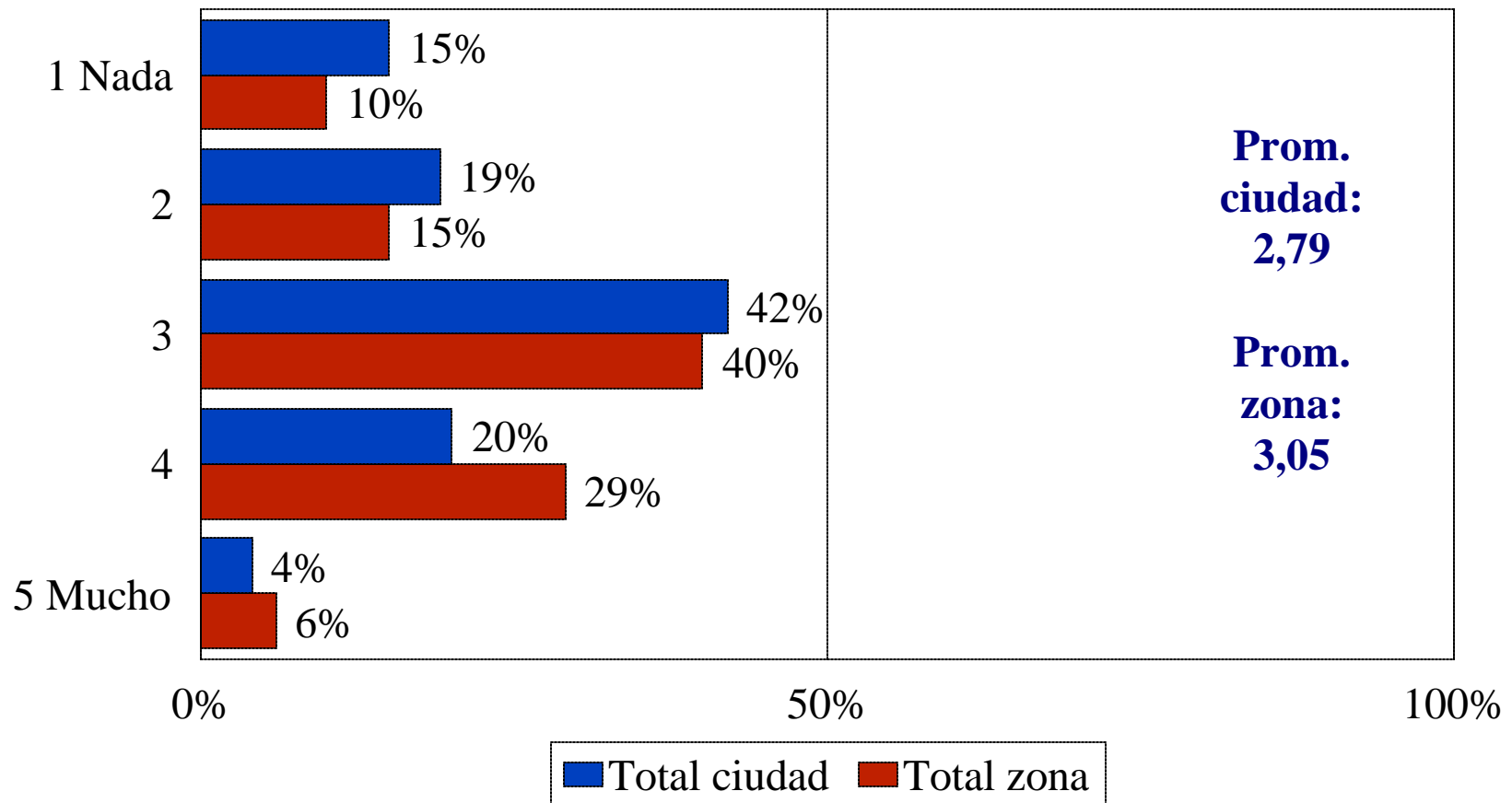
Zona Chapinero

¿ Por qué califica así el nivel de contaminación visual en Bogotá ? (Quienes califican con 3 o más)



8.1. Seguridad Zona Norte

¿ Qué tan seguro es su barrio ?

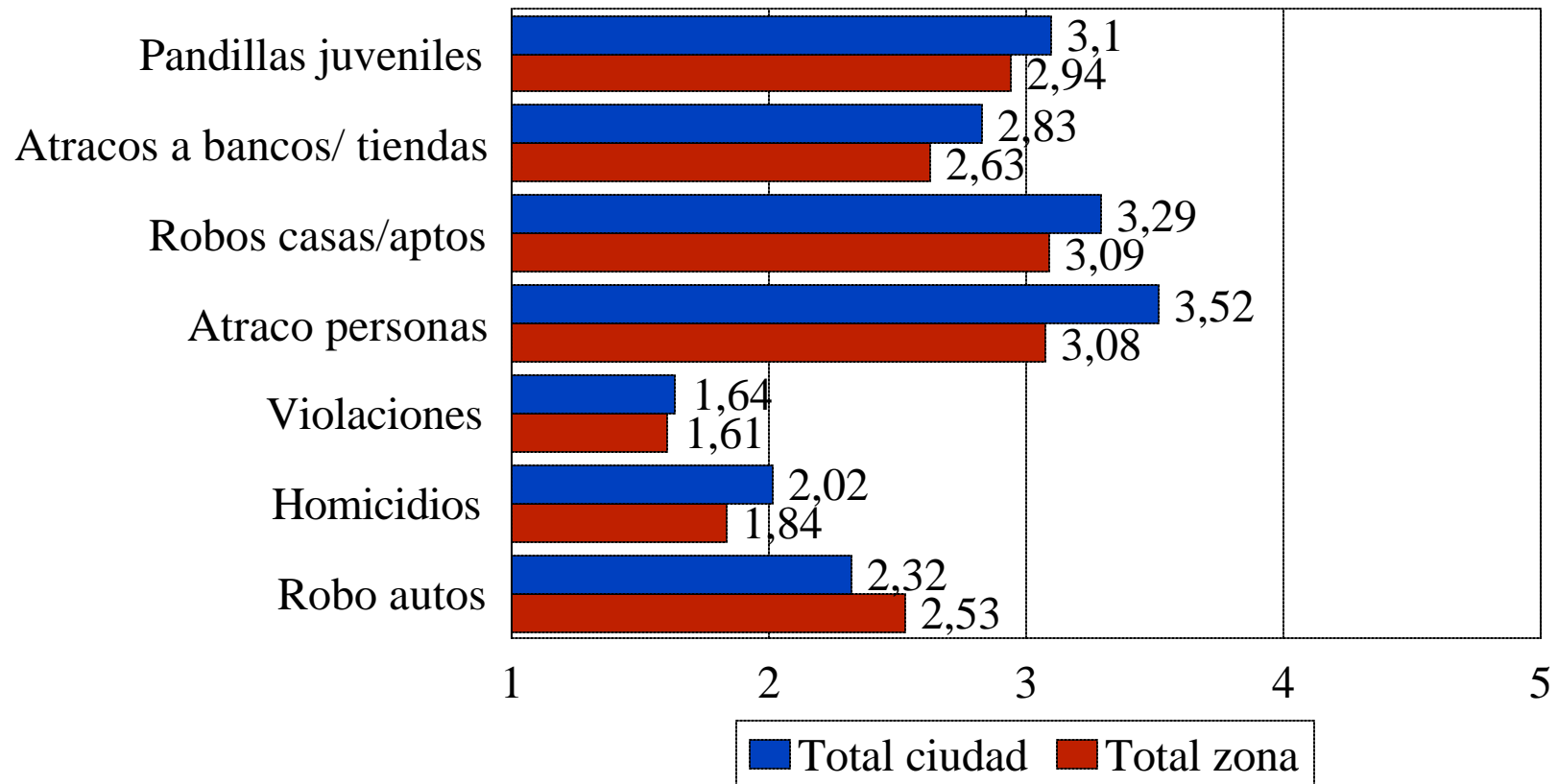


8.1. Seguridad

Zona Norte

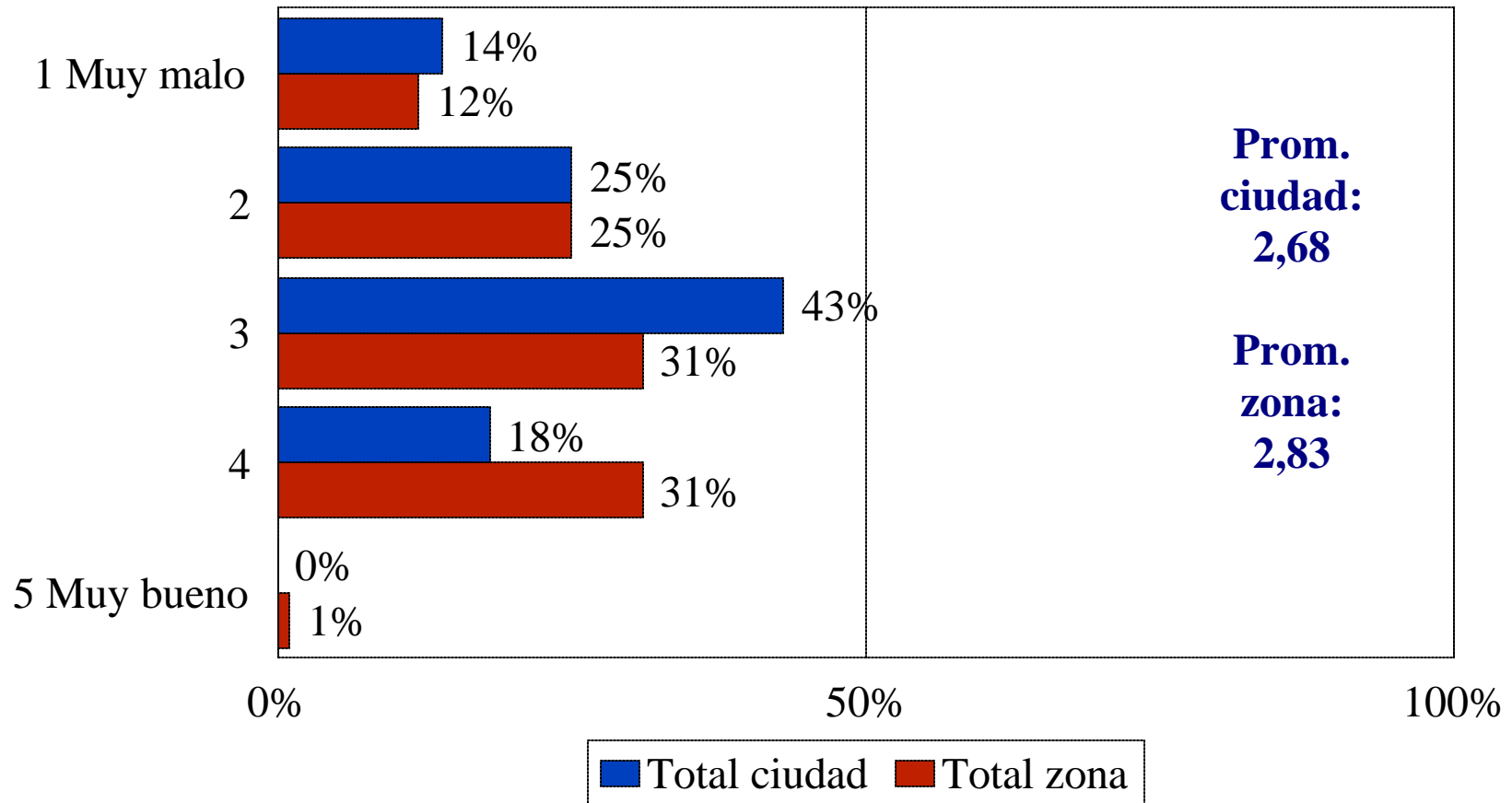
¿ Qué tanto se presentan los siguientes problemas en el barrio en que vive ?

Promedio (de 1-nada a 5-mucho)



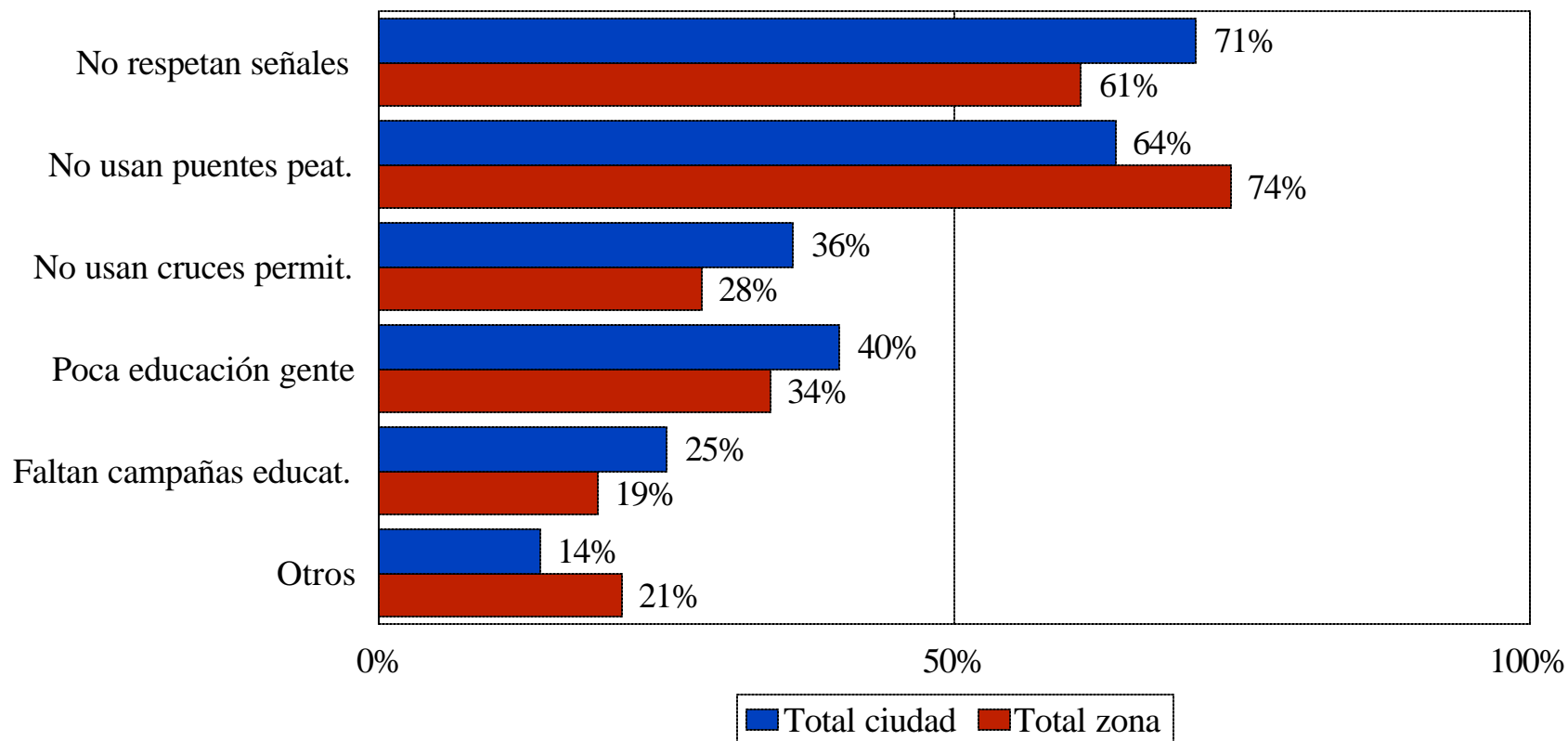
8.2. Peatones Zona Norte

¿ Cómo califica el comportamiento de los peatones en Bogotá en general ?



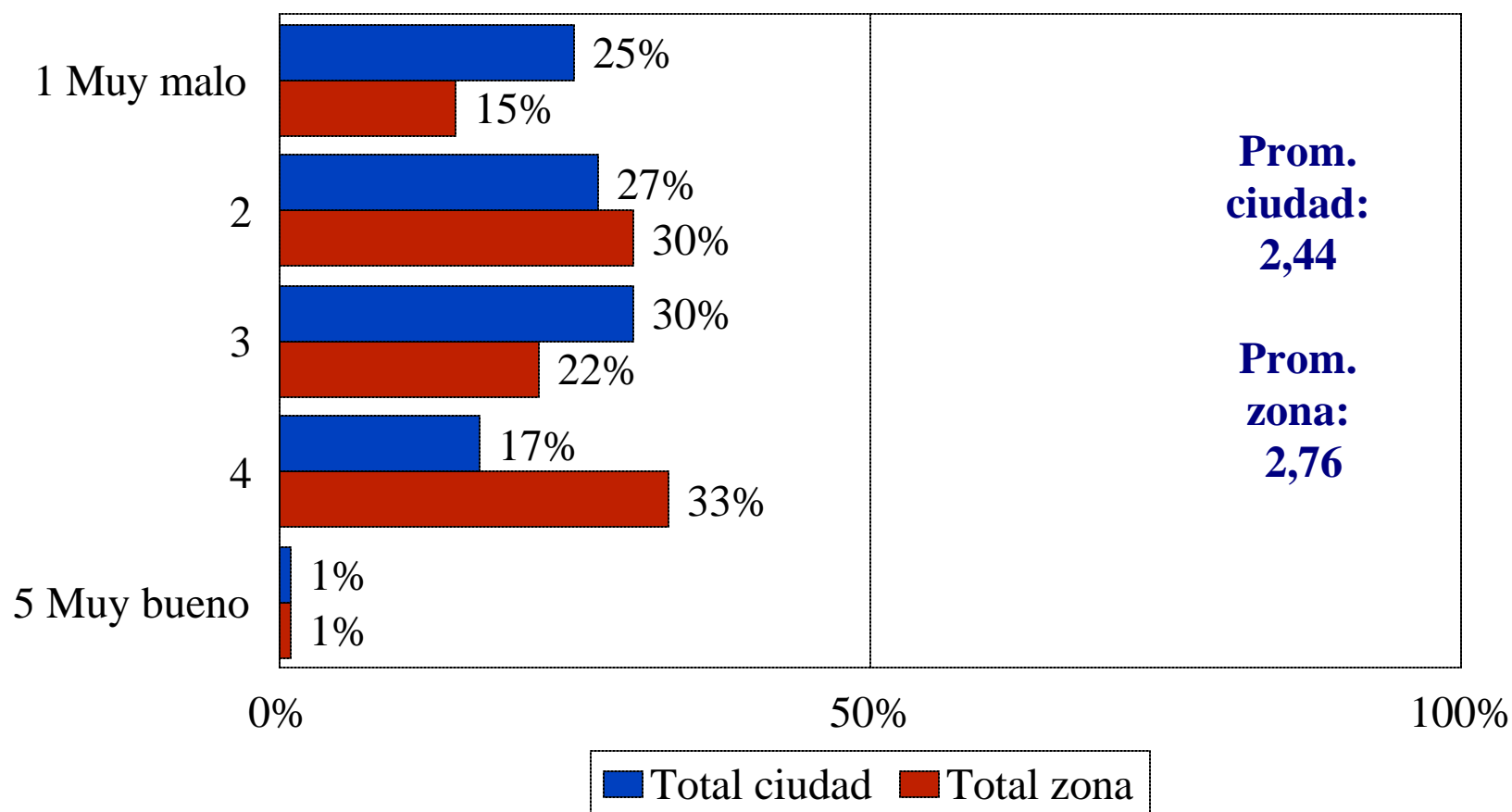
8.2. Peatones Zona Norte

¿ Por qué razón califica así el comportamiento de los peatones ?
(Quienes califican con 3 o menos)



8.3. Canecas y teléfonos públicos Zona Norte

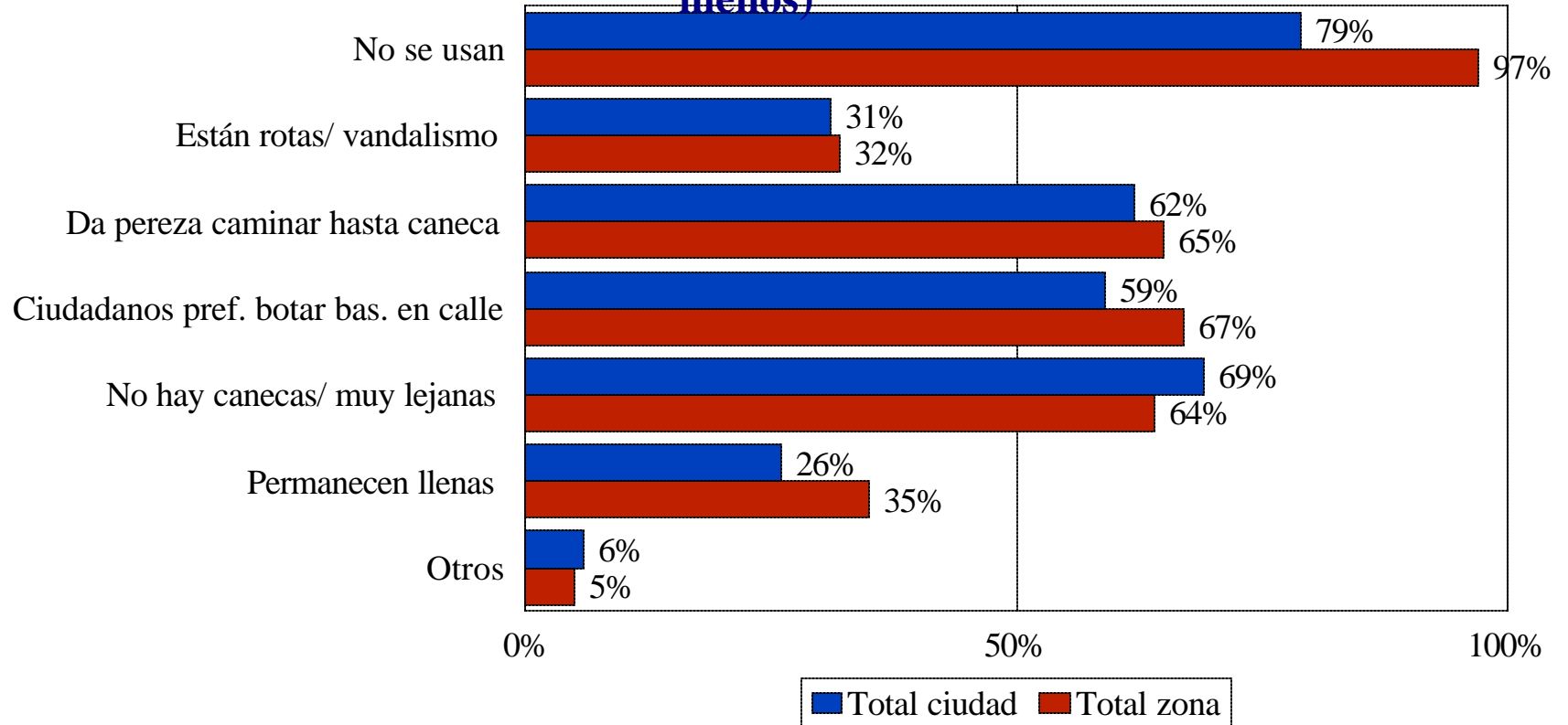
¿ Cómo califica el uso de las canecas públicas por parte de la ciudadanía en general ?



8.3. Canecas y teléfonos públicos

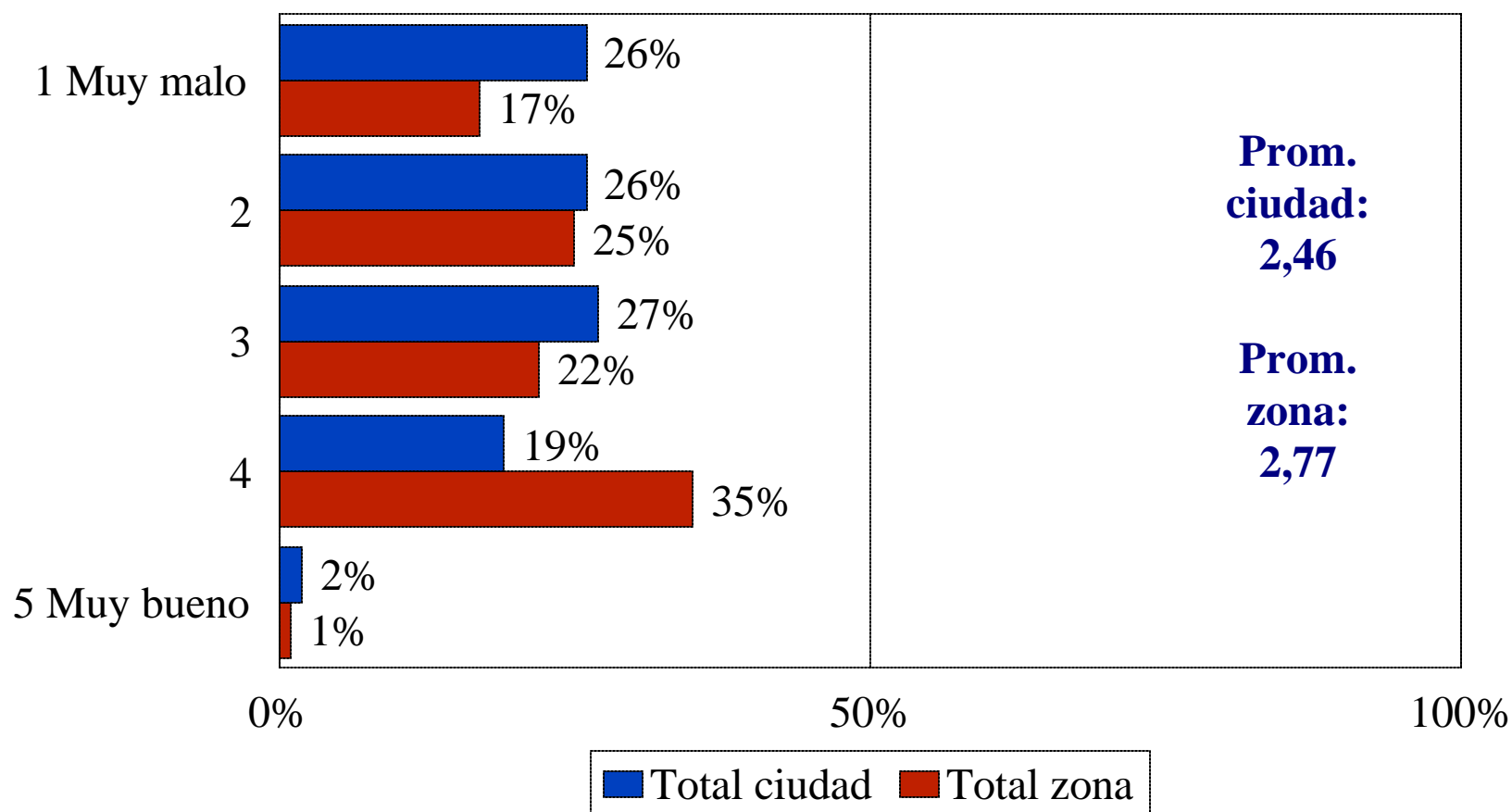
Zona Norte

¿ Cuáles de las siguientes faltas cometen más frecuentemente los bogotanos con relación al uso de las canecas públicas ? (Quienes califican con 3 o menos)



8.3. Canecas y teléfonos públicos Zona Norte

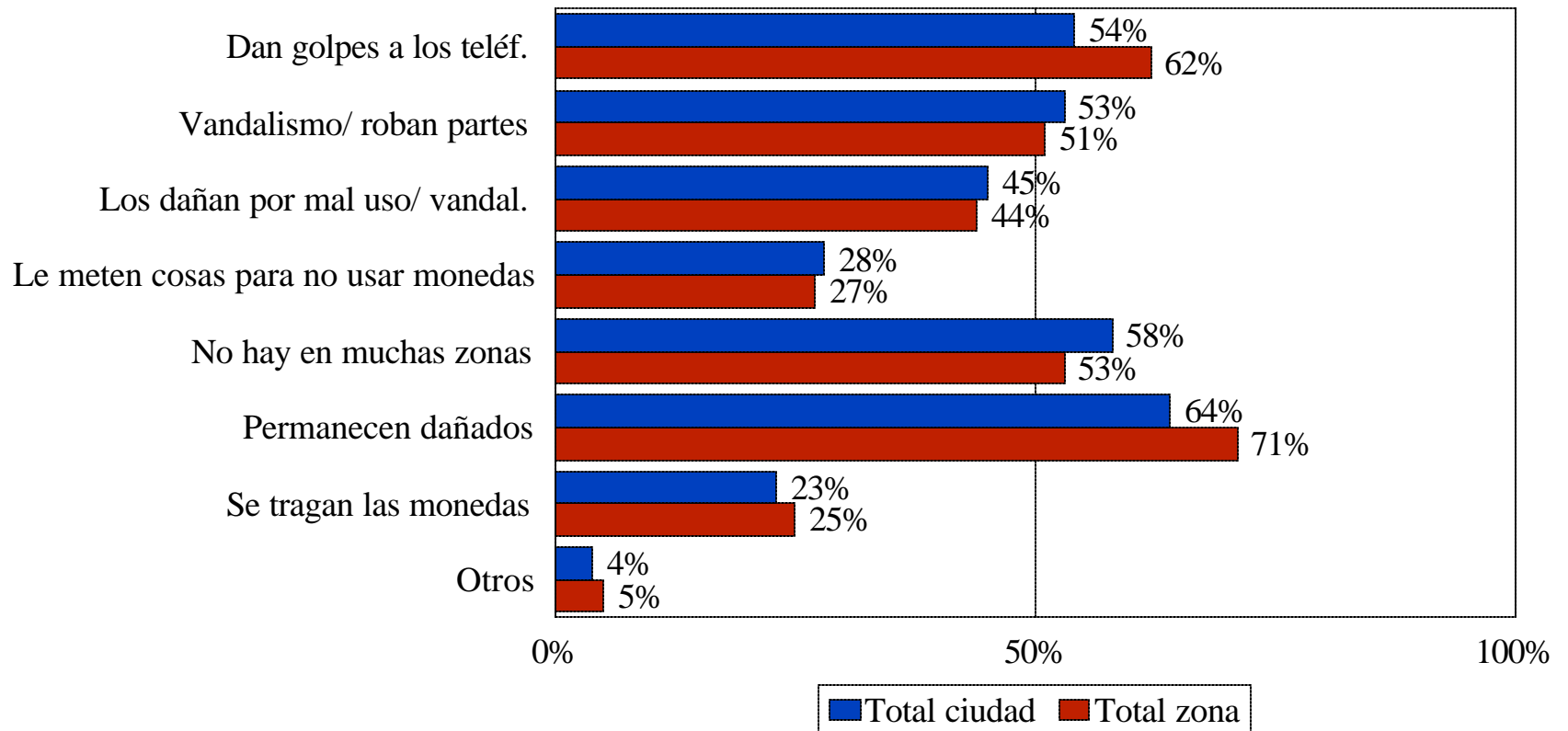
¿ Cómo califica el servicio de teléfonos públicos en Bogotá ?



8.3. Canecas y teléfonos públicos

Zona Norte

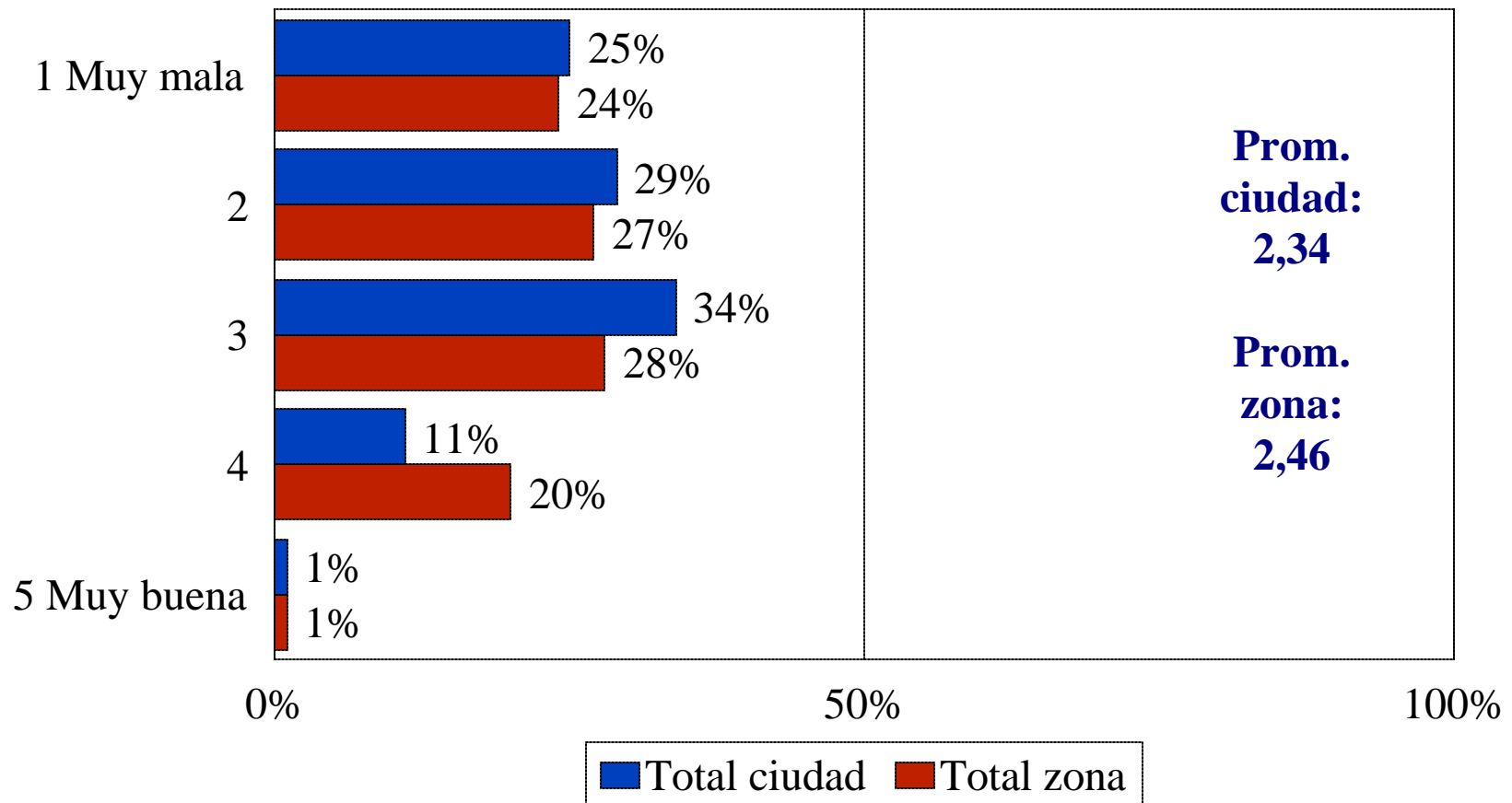
¿ Cuáles de las siguientes faltas cometen más frecuentemente los bogotanos con relación al servicio de teléfonos públicos ?
(Quienes califican con 3 o menos)



8.4. Solidaridad

Zona Norte

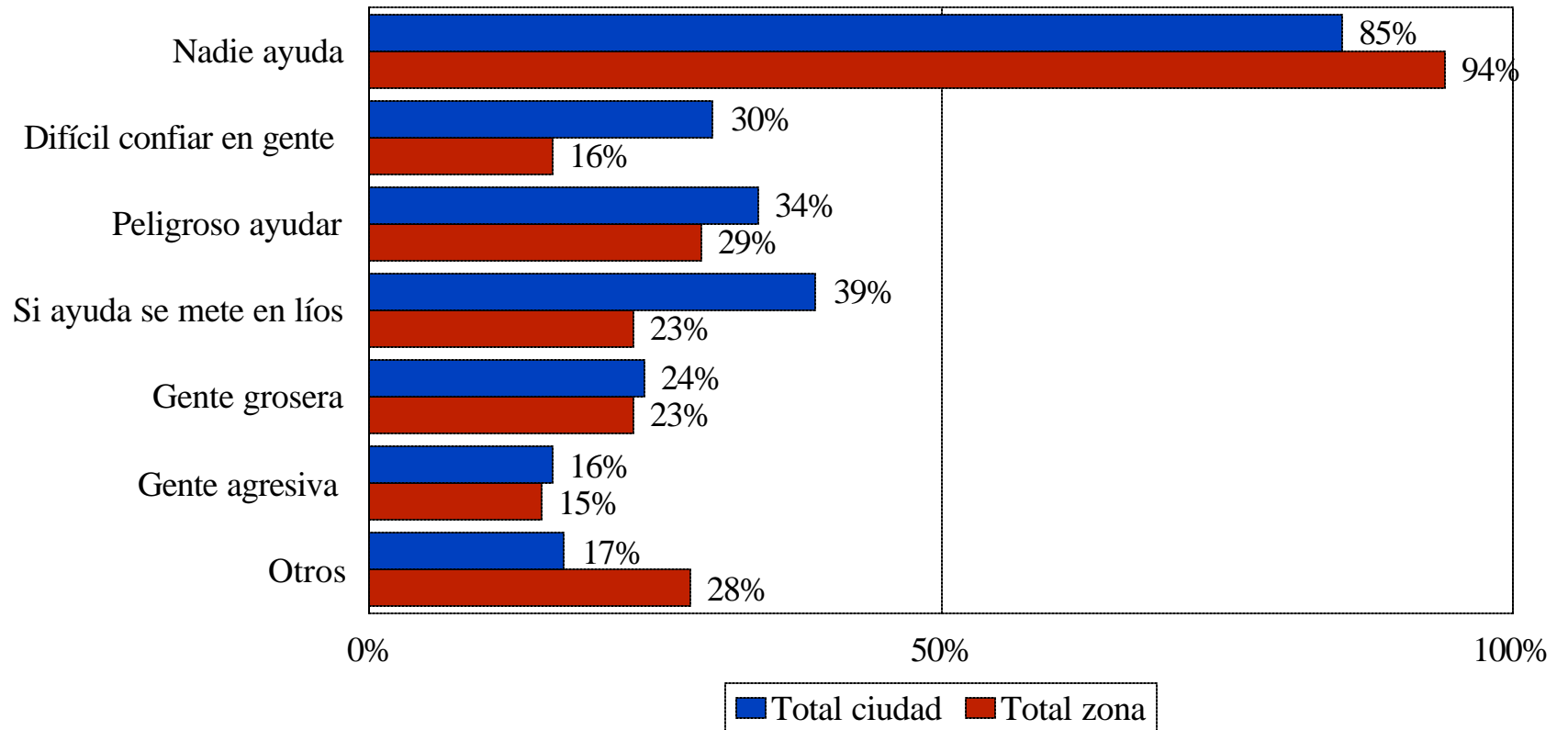
¿ Cómo califica la solidaridad entre los ciudadanos en Bogotá ?



8.4. Solidaridad

Zona Norte

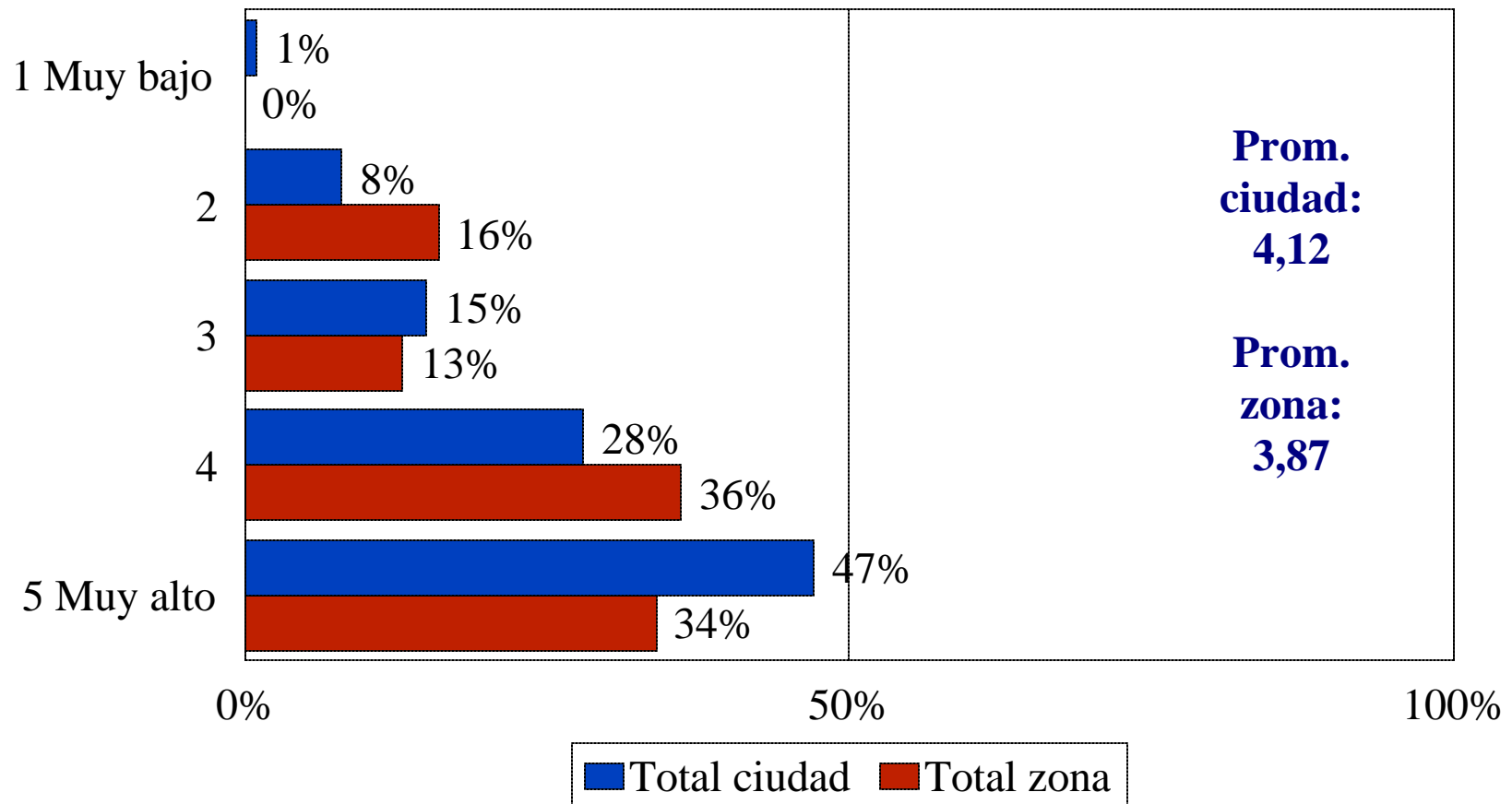
¿ Por qué califica así la solidaridad de los bogotanos entre si ? (Quienes califican con 3 o menos)



8.4. Contaminación auditiva y visual

Zona Norte

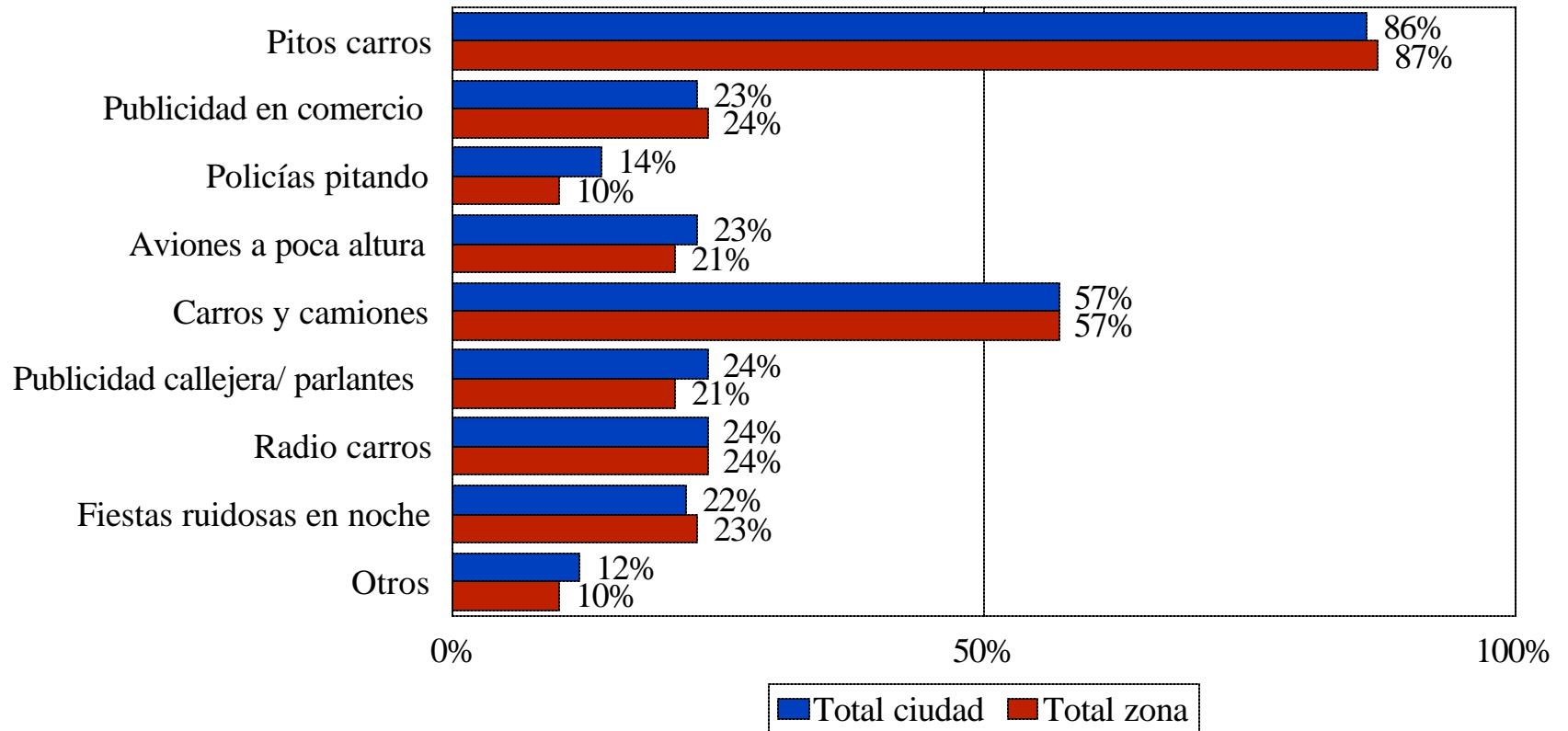
¿ Cómo califica el nivel de ruido en Bogotá en general ?



8.4. Contaminación auditiva y visual

Zona Norte

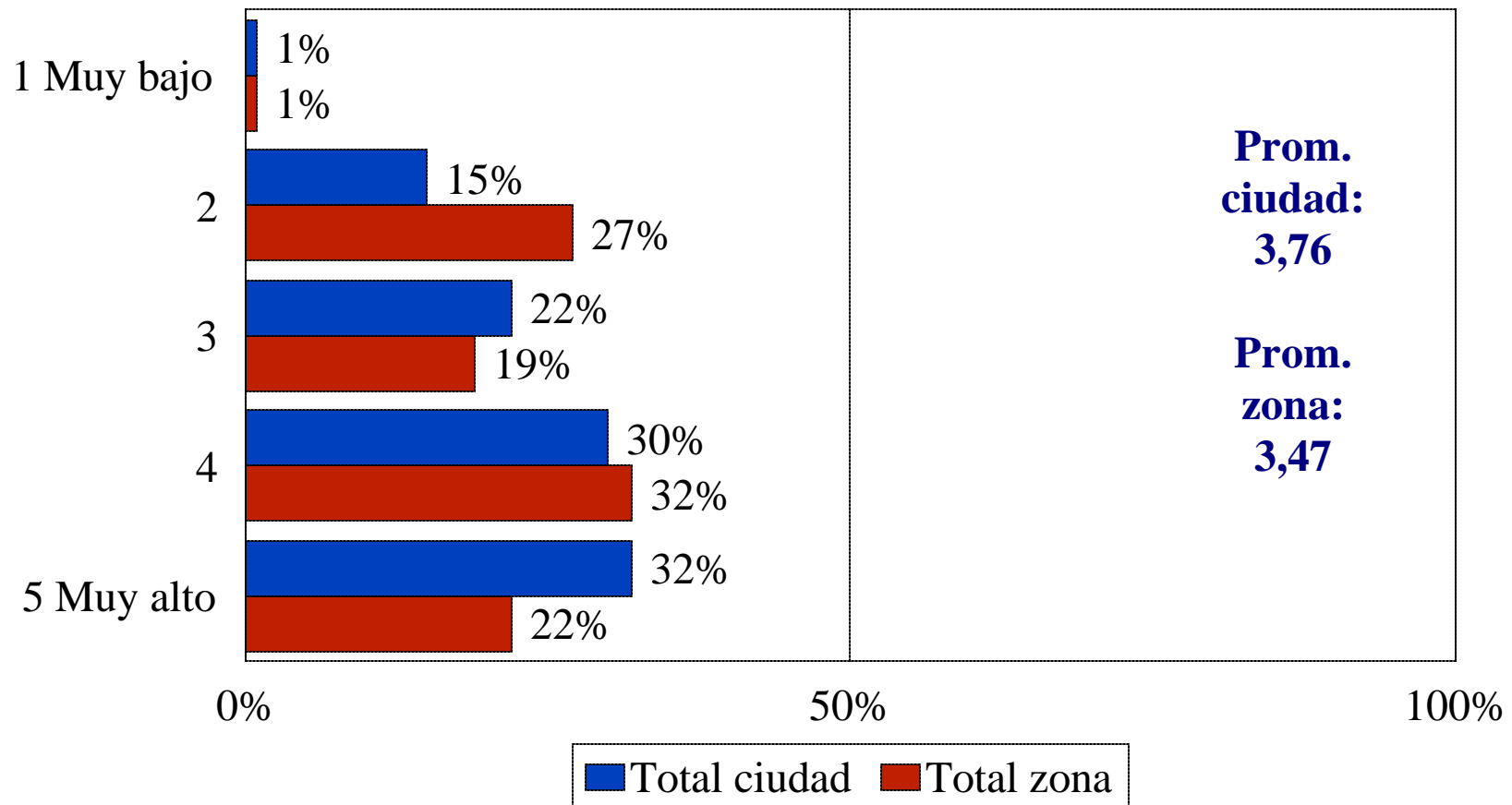
¿ Por qué califica así el nivel de ruido en Bogotá ?
(Quienes califican con 3 o más)



8.4. Contaminación auditiva y visual

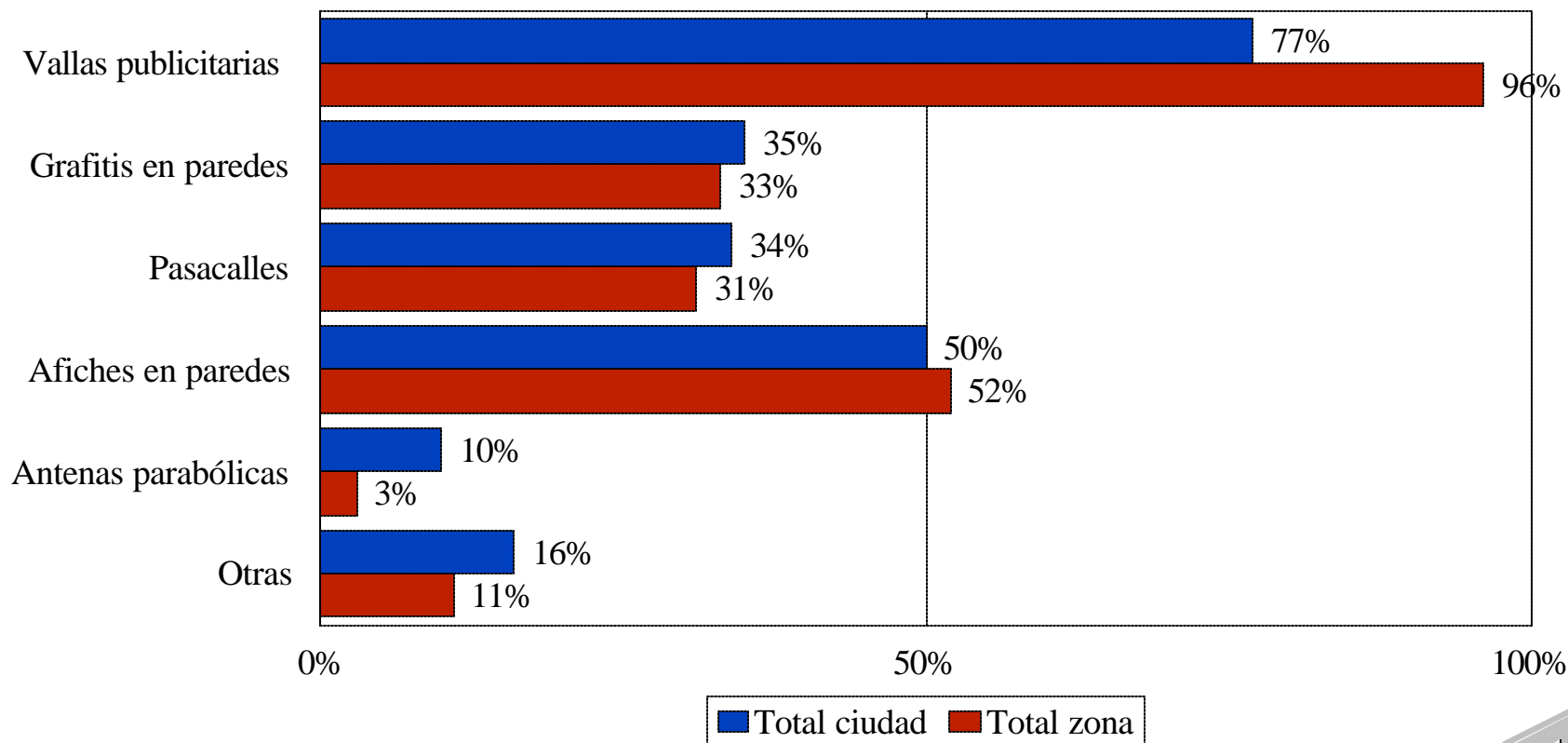
Zona Norte

¿ Cómo califica el nivel de contaminación visual en Bogotá en general ?



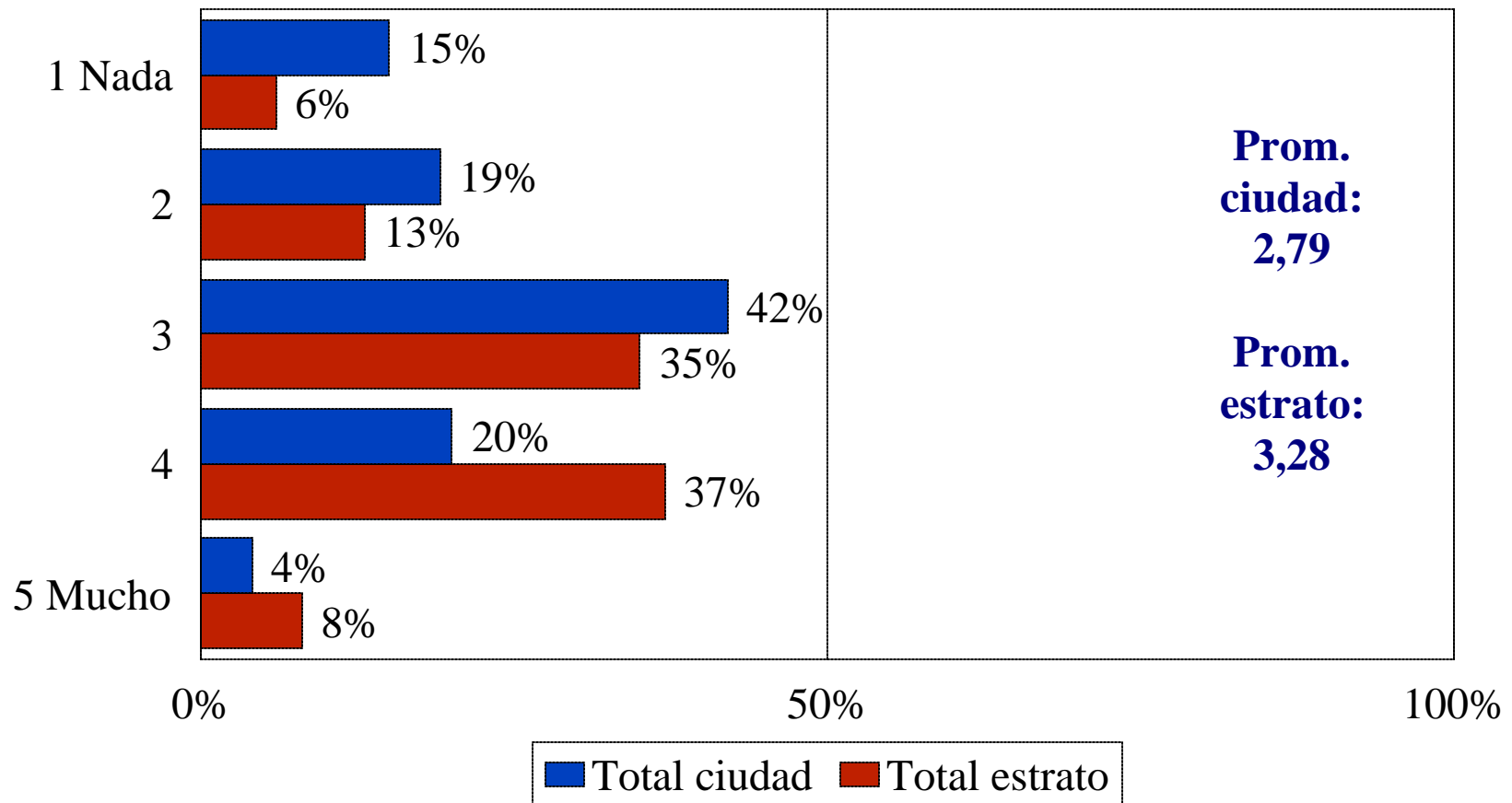
8.4. Contaminación auditiva y visual Zona Norte

¿ Por qué califica así el nivel de contaminación visual en Bogotá ? (Quienes califican con 3 o más)



8.1. Seguridad Estrato Alto

¿ Qué tan seguro es su barrio ?

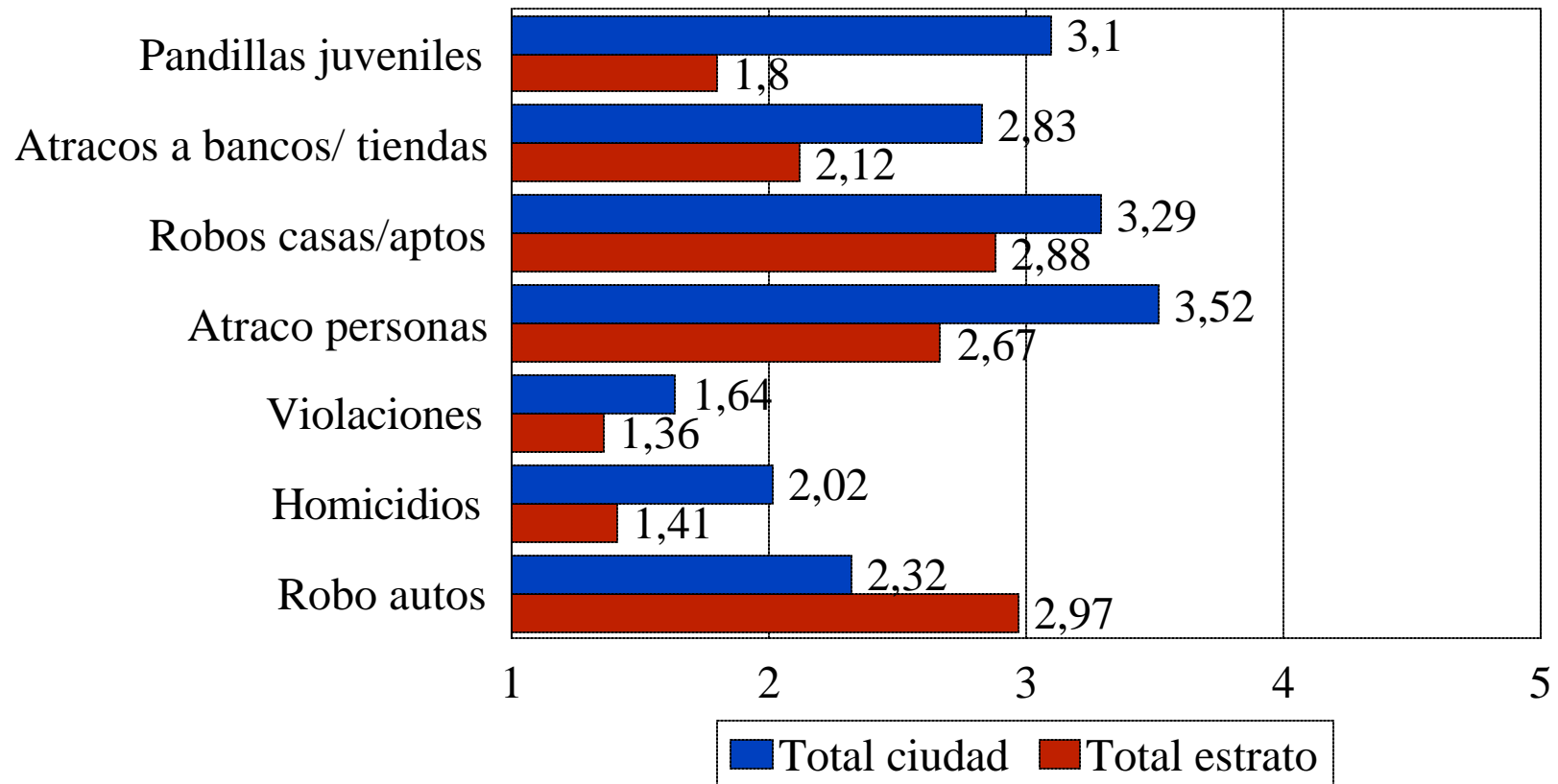


8.1. Seguridad

Estrato Alto

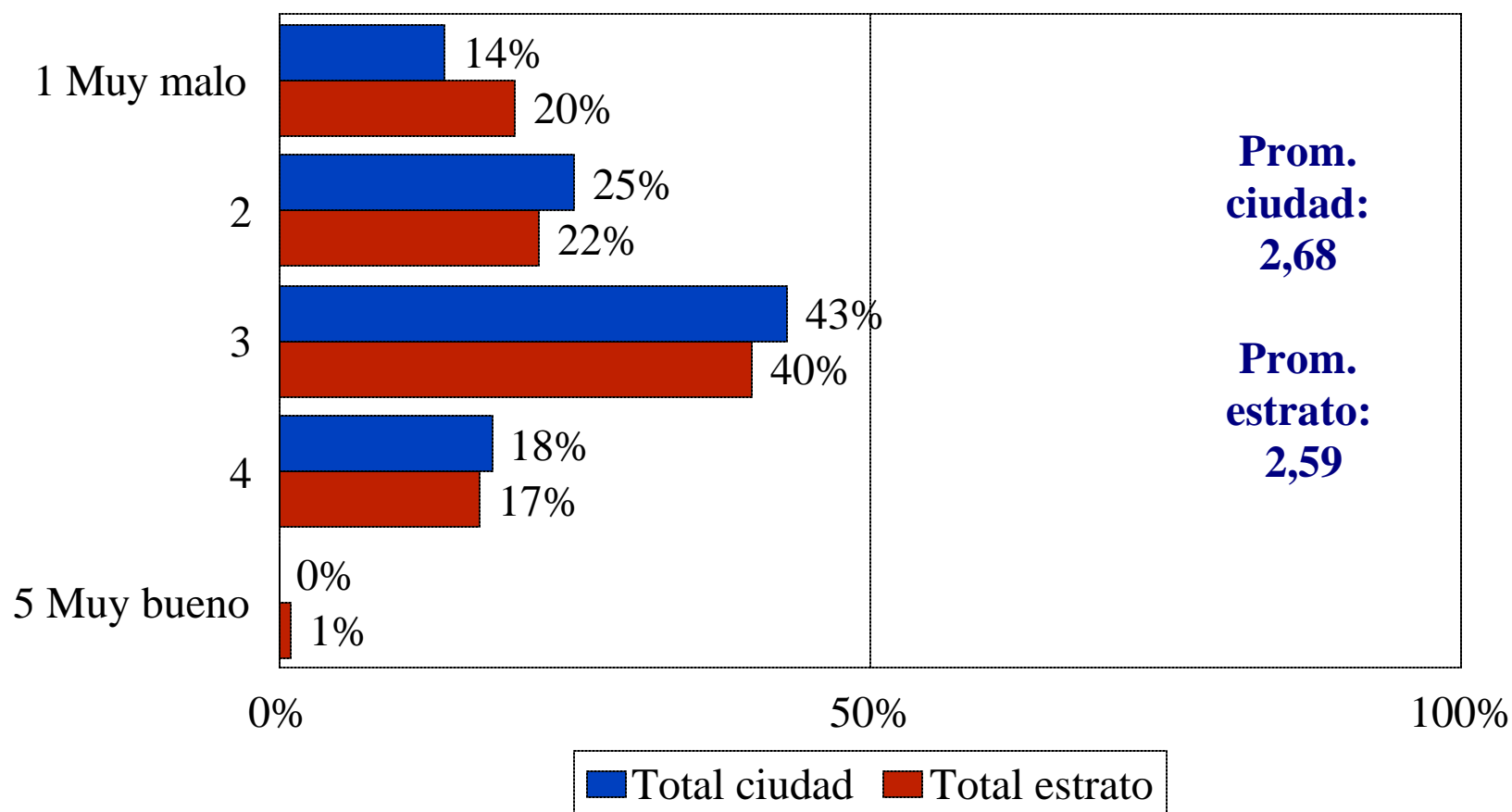
¿ Qué tanto se presentan los siguientes problemas en el barrio en que vive ?

Promedio (de 1-nada a 5-mucho)



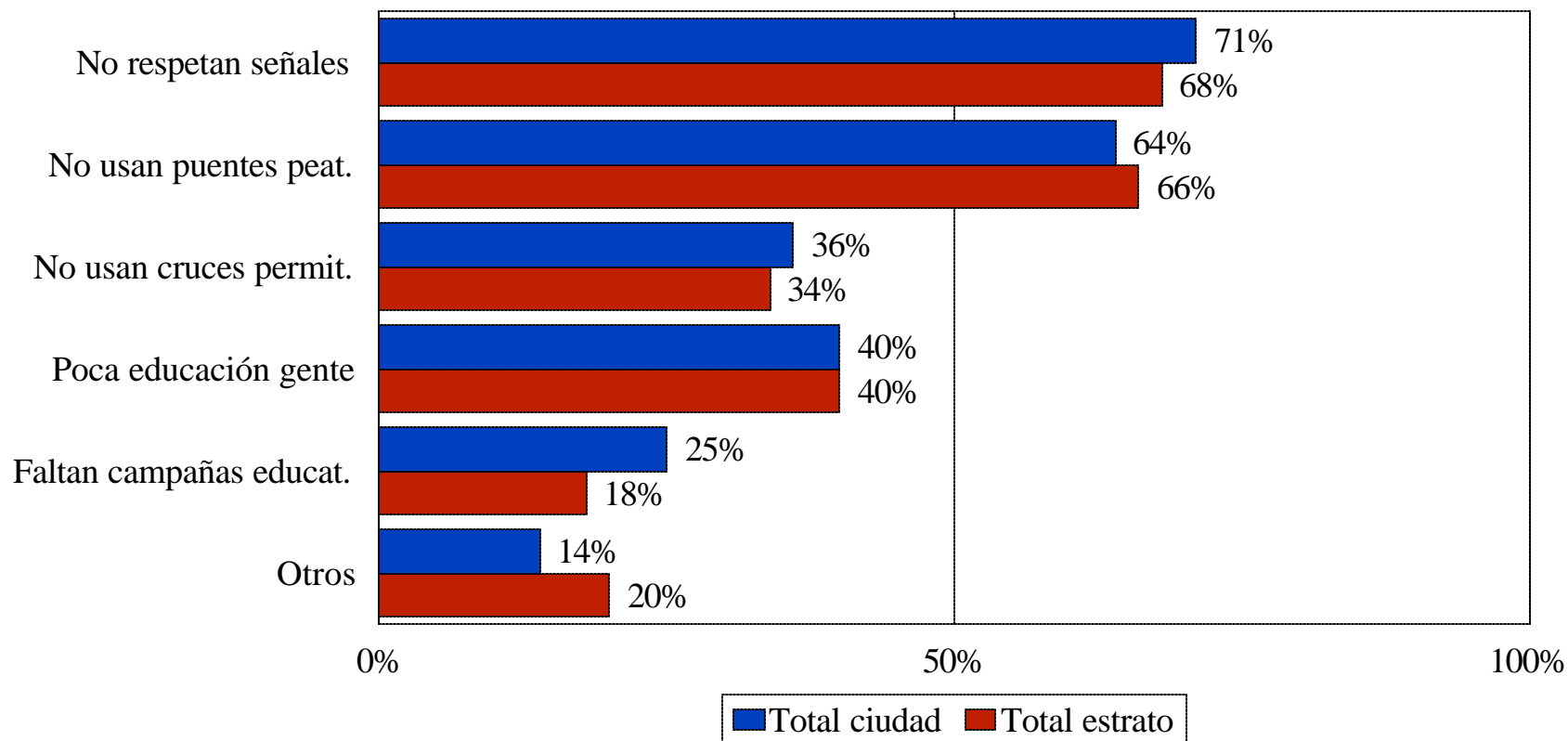
8.2. Peatones Estrato Alto

¿ Cómo califica el comportamiento de los peatones
en Bogotá en general ?



8.2. Peatones Estrato Alto

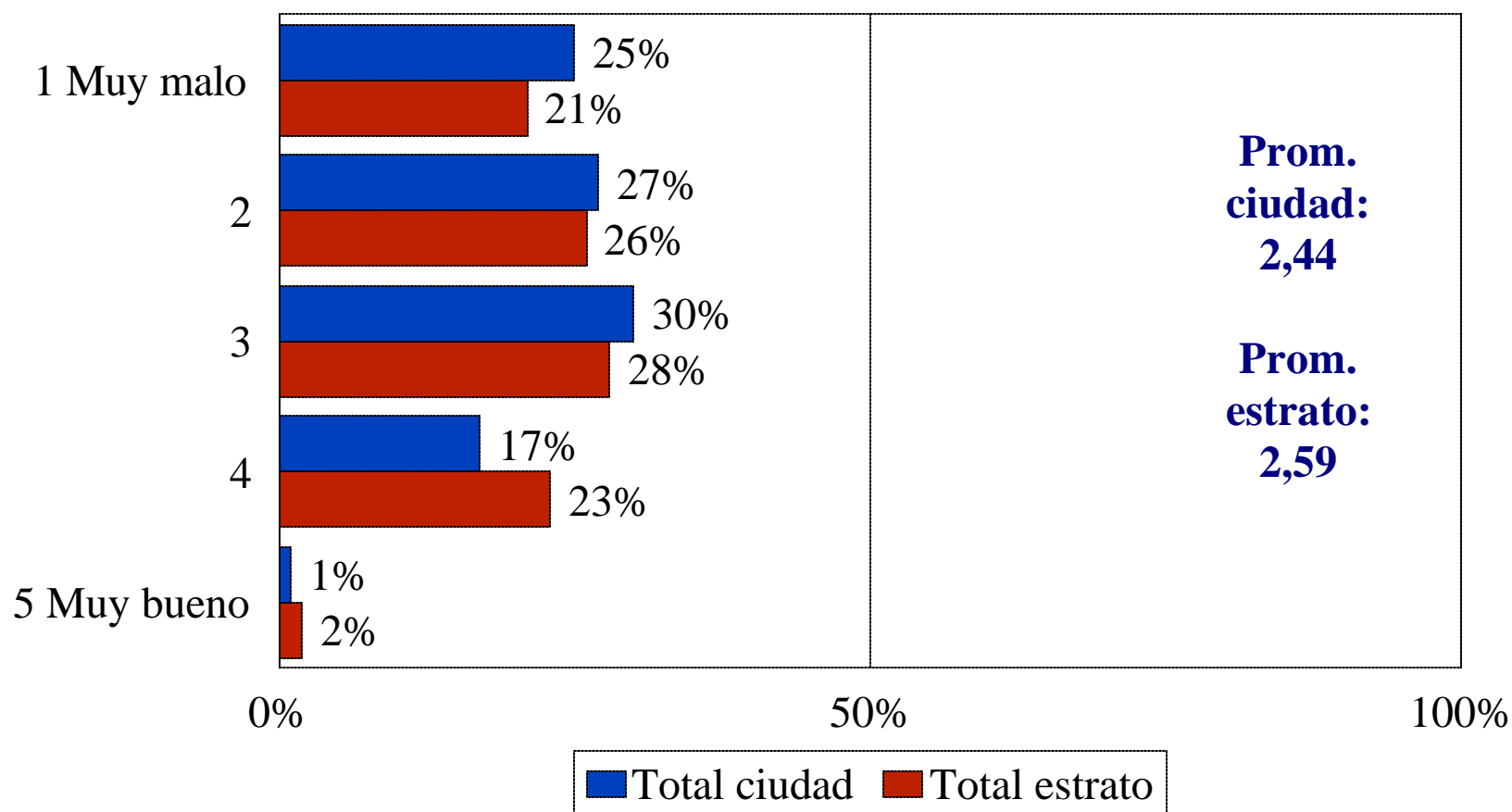
¿ Por qué razón califica así el comportamiento de los peatones ?
(Quienes califican con 3 o menos)



8.3. Canecas y teléfonos públicos

Estrato Alto

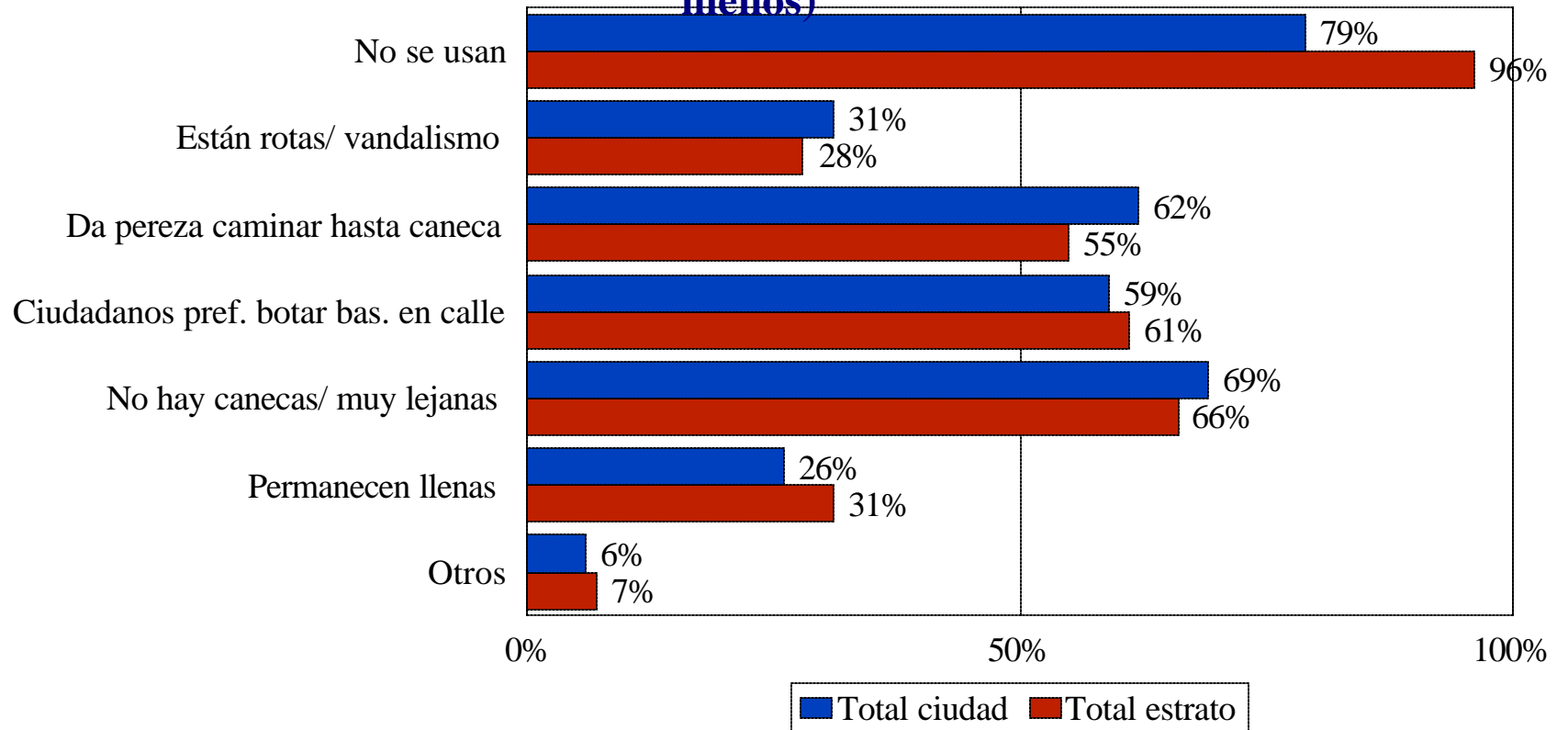
¿ Cómo califica el uso de las canecas públicas por parte de la ciudadanía en general ?



8.3. Canecas y teléfonos públicos

Estrato Alto

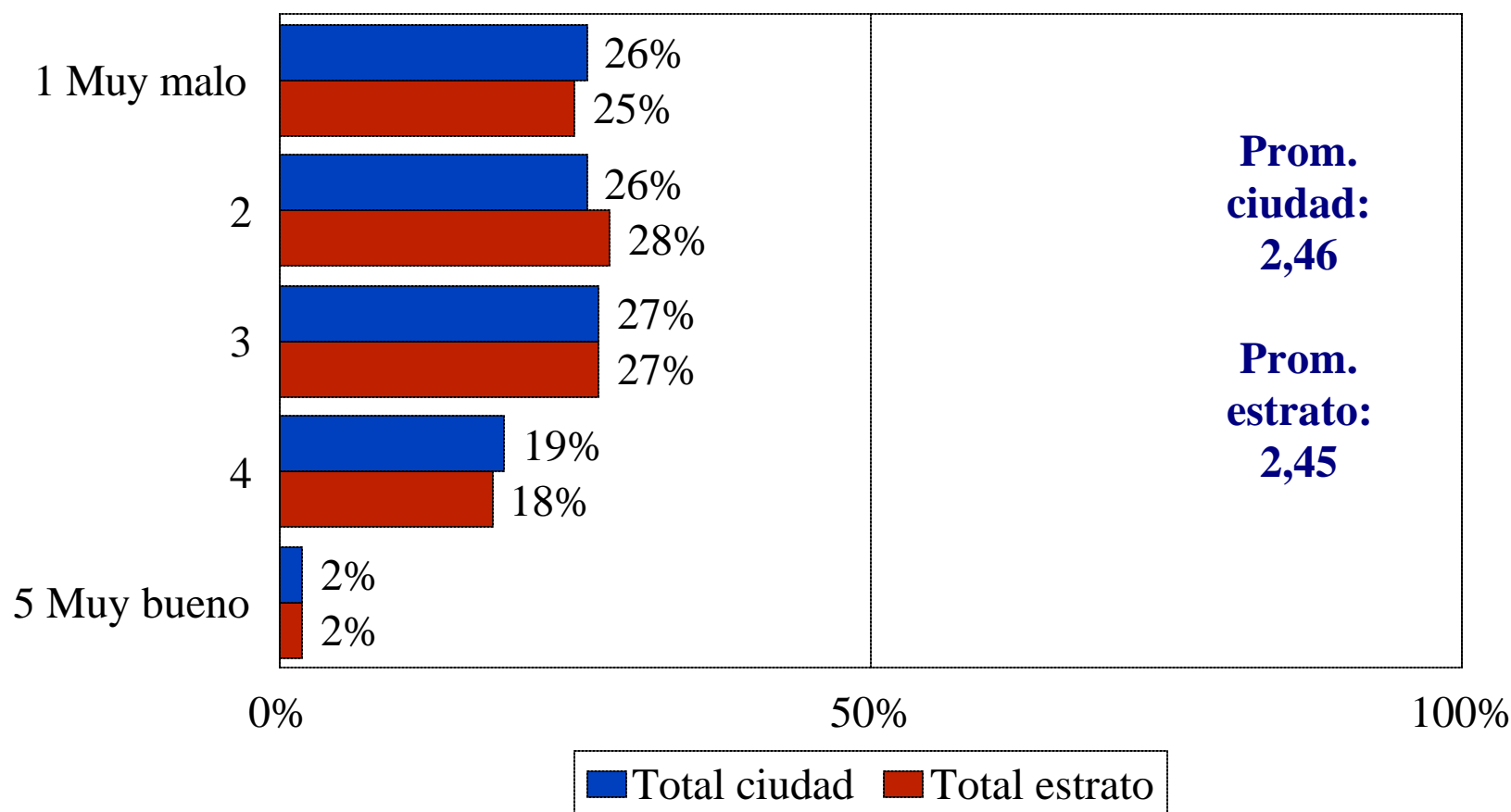
¿ Cuáles de las siguientes faltas cometen más frecuentemente los bogotanos con relación al uso de las canecas públicas ? (Quienes califican con 3 o menos)



8.3. Canecas y teléfonos públicos

Estrato Alto

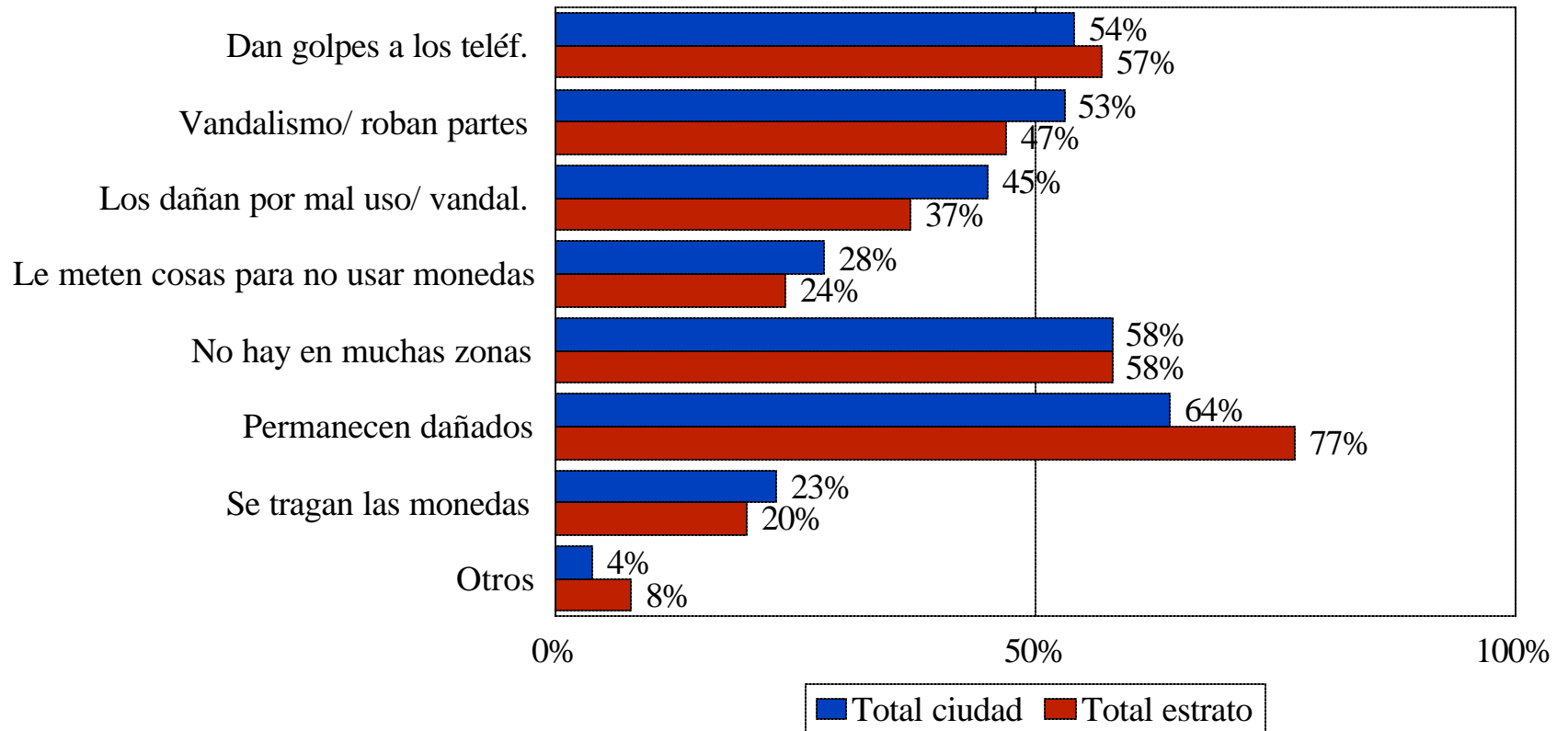
¿ Cómo califica el servicio de teléfonos públicos en Bogotá ?



8.3. Canecas y teléfonos públicos

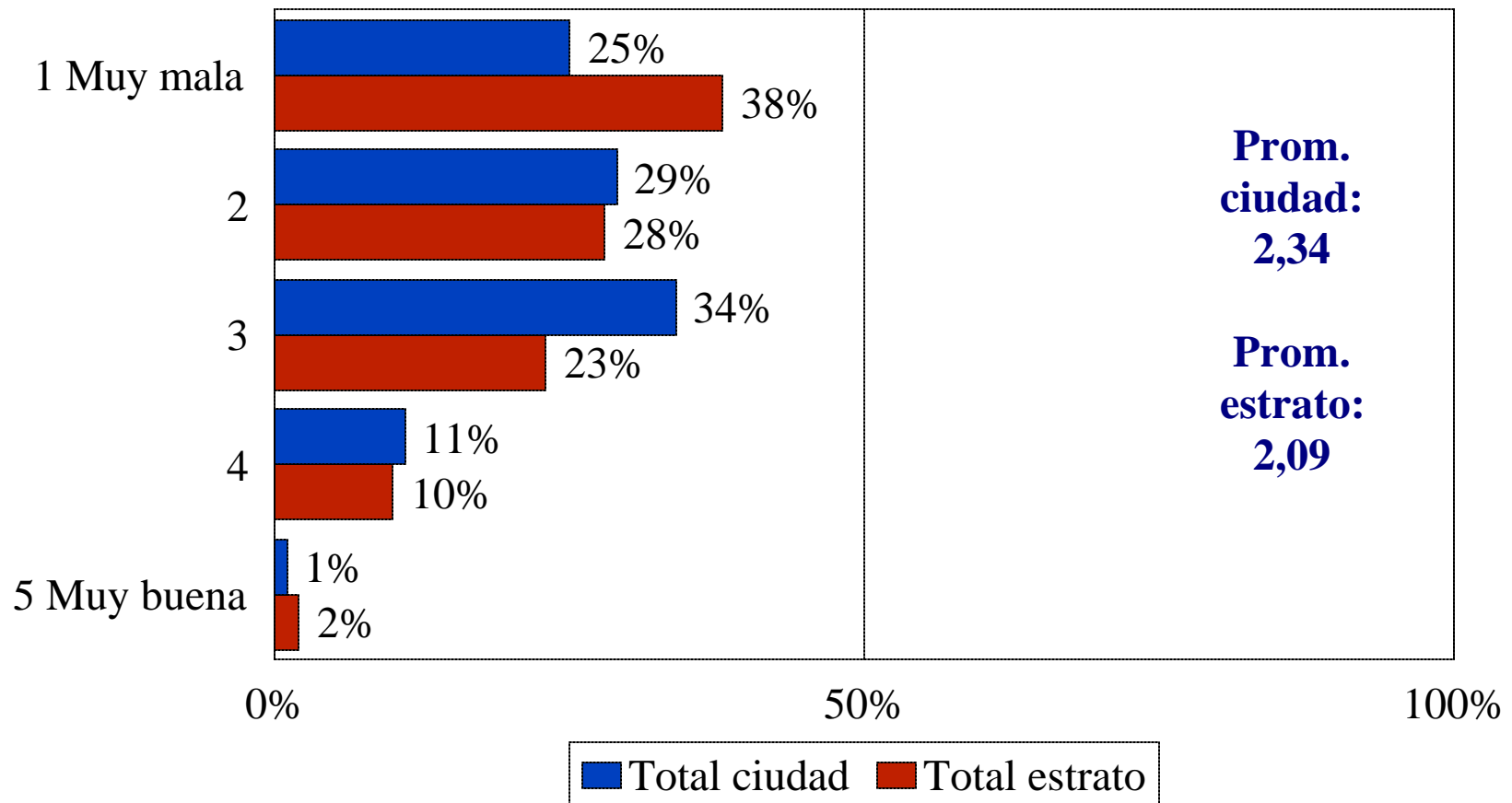
Estrato Alto

¿ Cuáles de las siguientes faltas cometen más frecuentemente los bogotanos con relación al servicio de teléfonos públicos ?
(Quienes califican con 3 o menos)



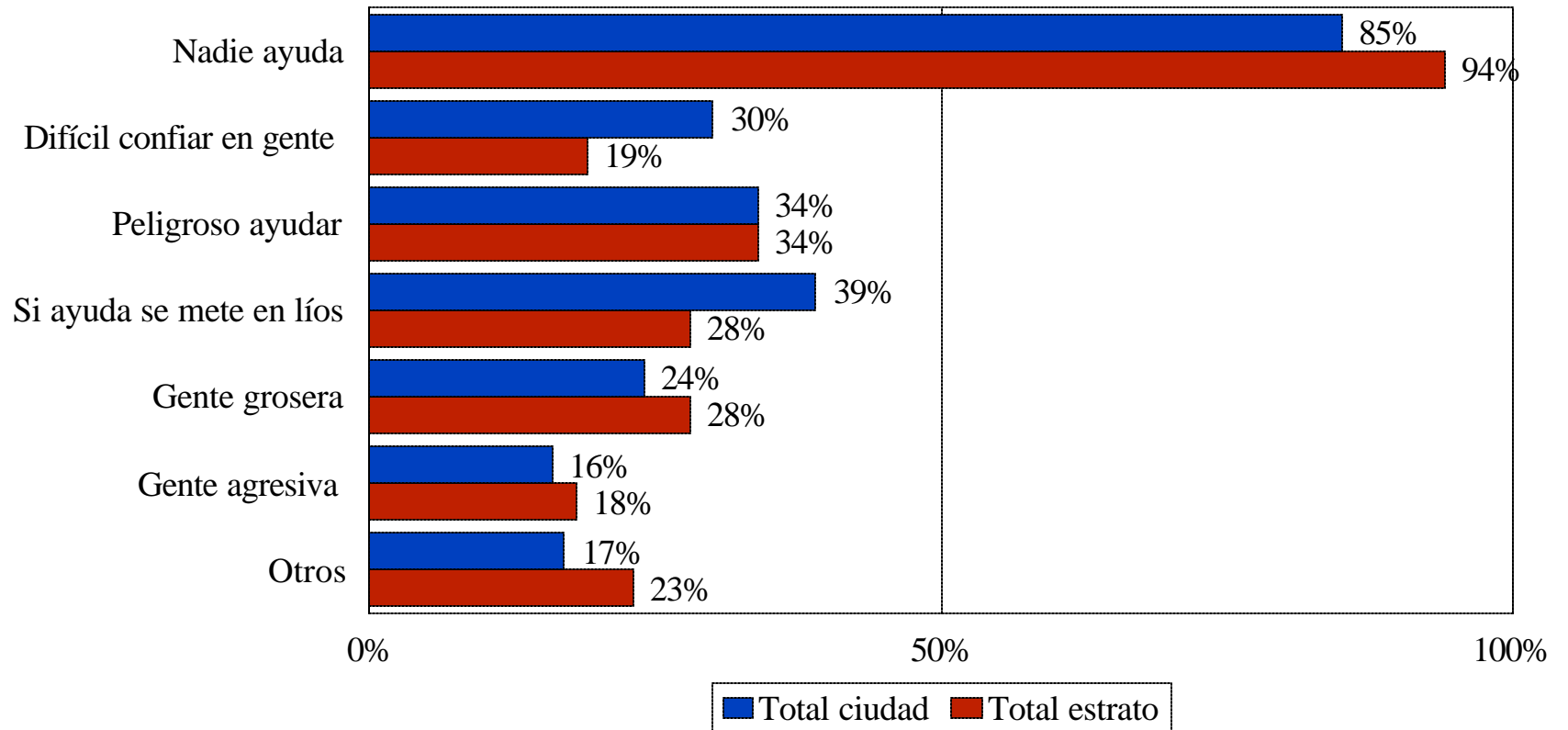
8.4. Solidaridad Estrato Alto

¿ Cómo califica la solidaridad entre los ciudadanos en Bogotá ?



8.4. Solidaridad Estrato Alto

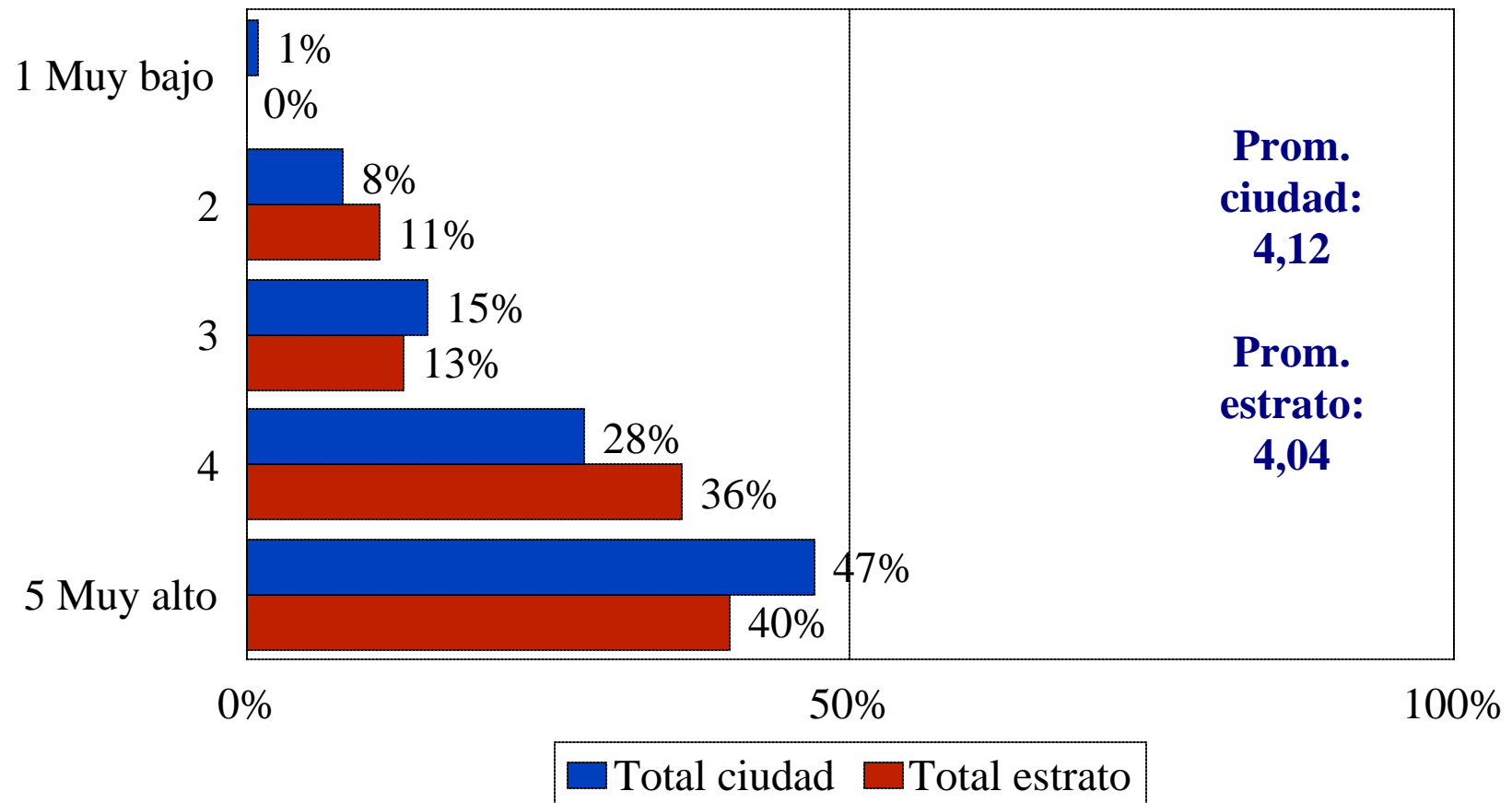
¿ Por qué califica así la solidaridad de los bogotanos entre si ? (Quienes califican con 3 o menos)



8.4. Contaminación auditiva y visual

Estrato Alto

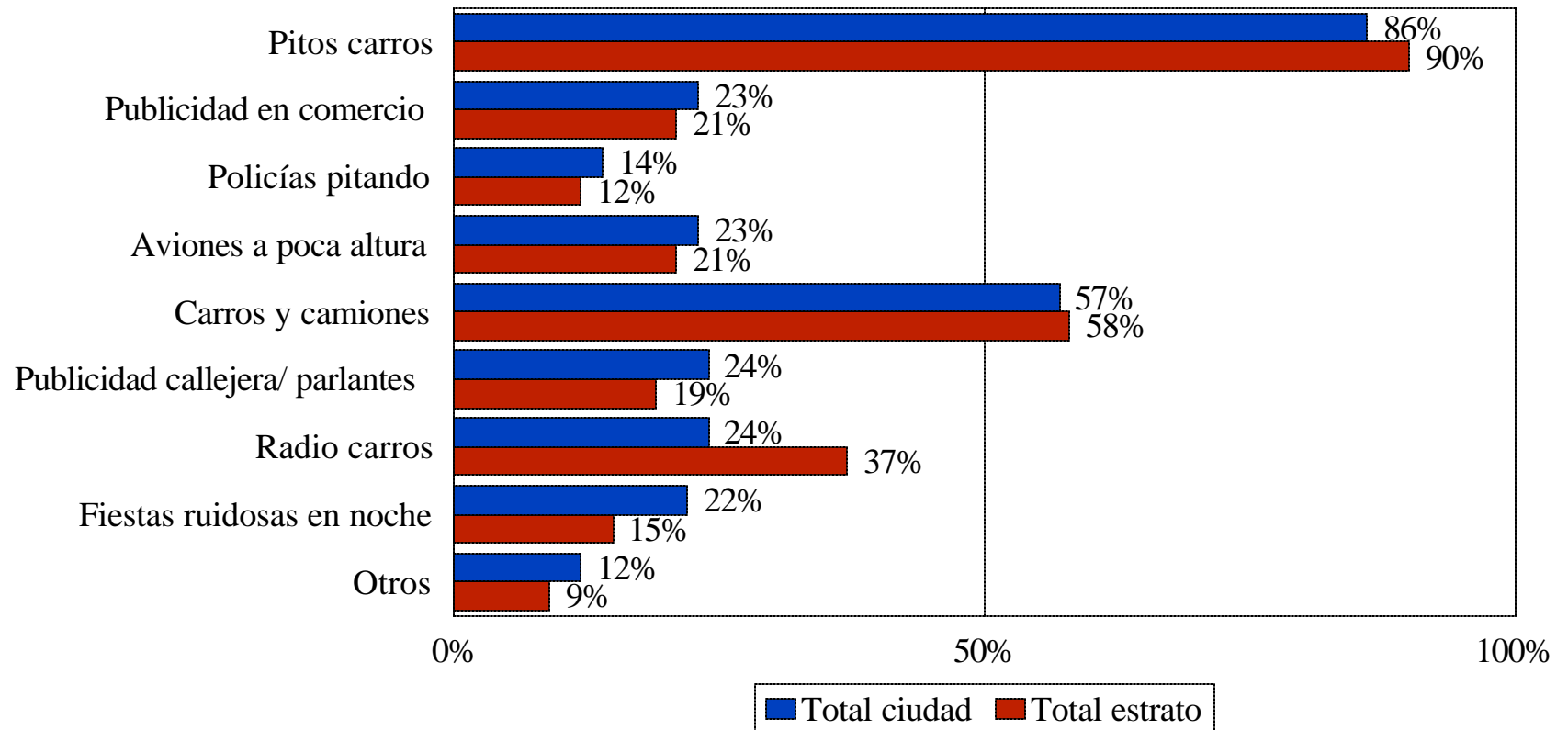
¿ Cómo califica el nivel de ruido en Bogotá en general ?



8.4. Contaminación auditiva y visual

Estrato Alto

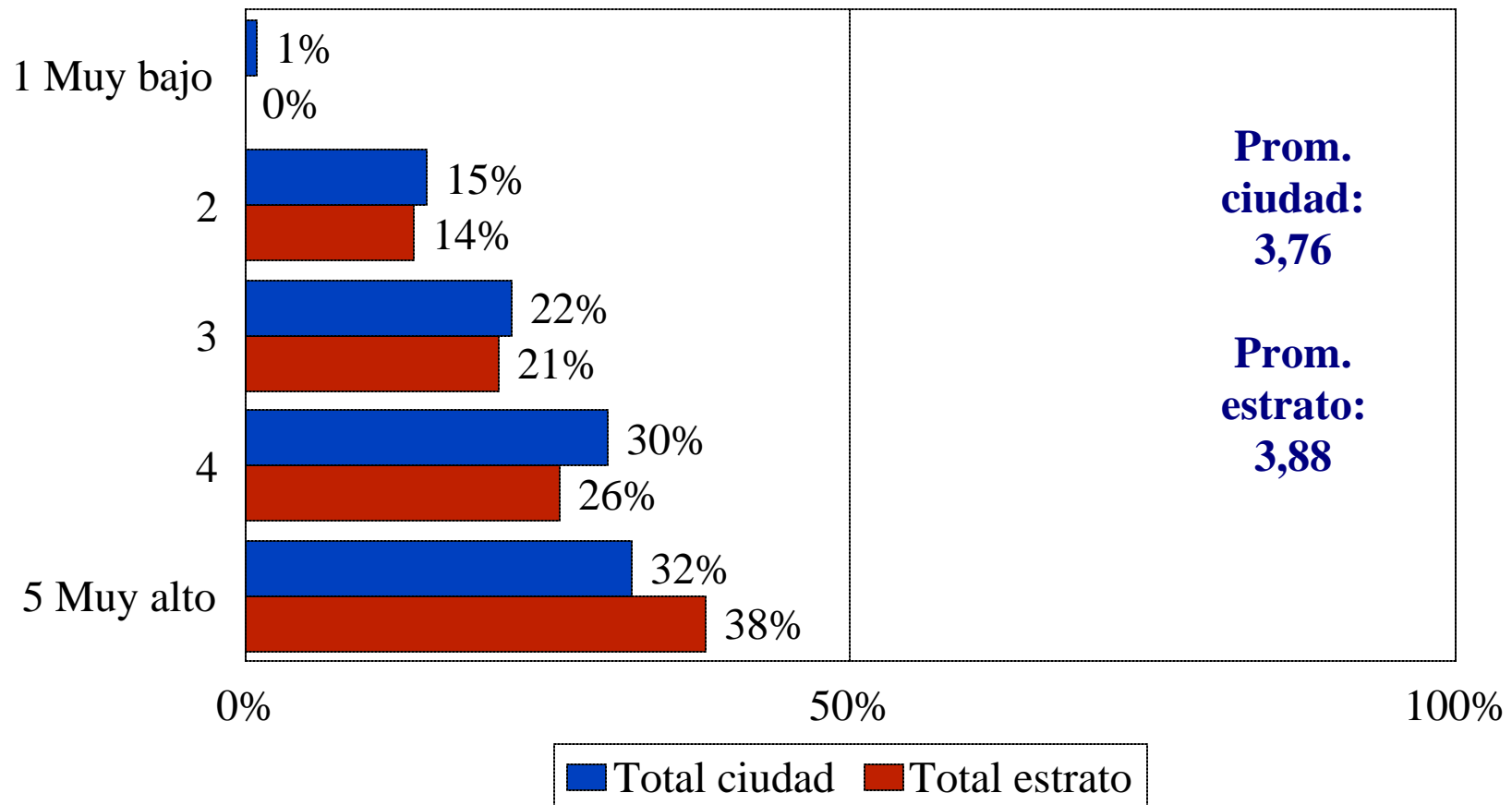
¿ Por qué califica así el nivel de ruido en Bogotá ?
(Quienes califican con 3 o más)



8.4. Contaminación auditiva y visual

Estrato Alto

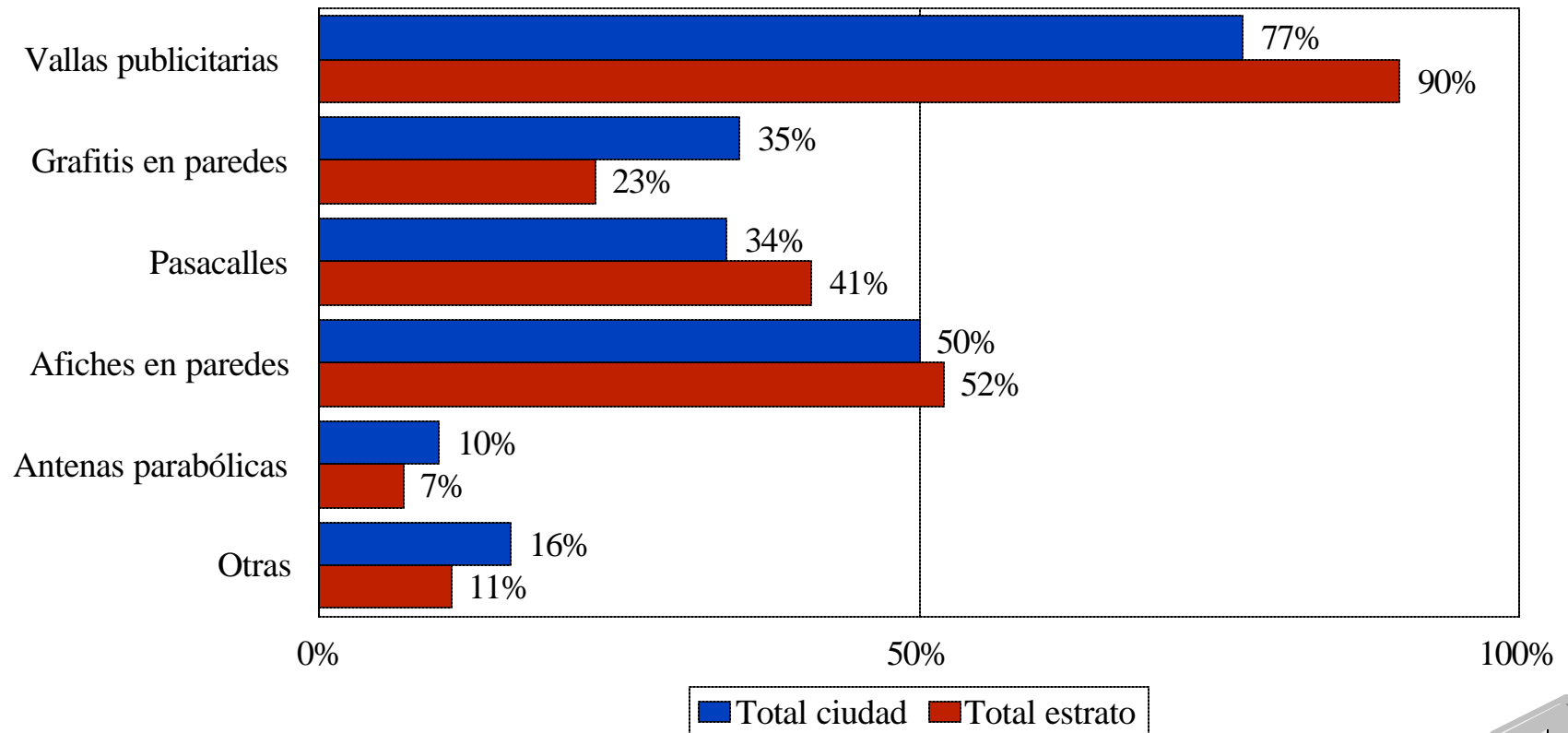
¿ Cómo califica el nivel de contaminación visual en Bogotá en general ?



8.4. Contaminación auditiva y visual

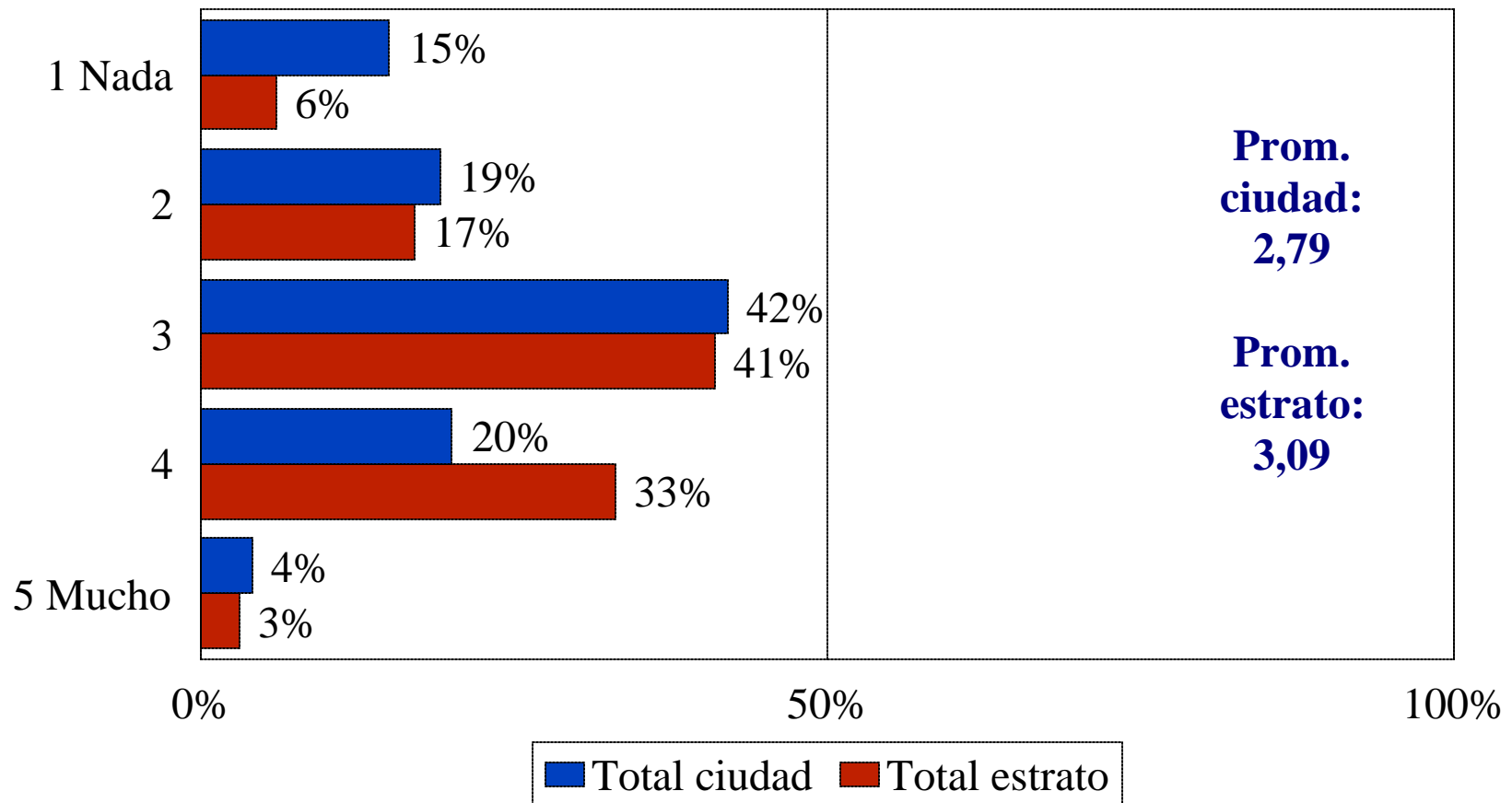
Estrato Alto

¿ Por qué califica así el nivel de contaminación visual en Bogotá ? (Quienes califican con 3 o más)



8.1. Seguridad Estrato Medio

¿ Qué tan seguro es su barrio ?

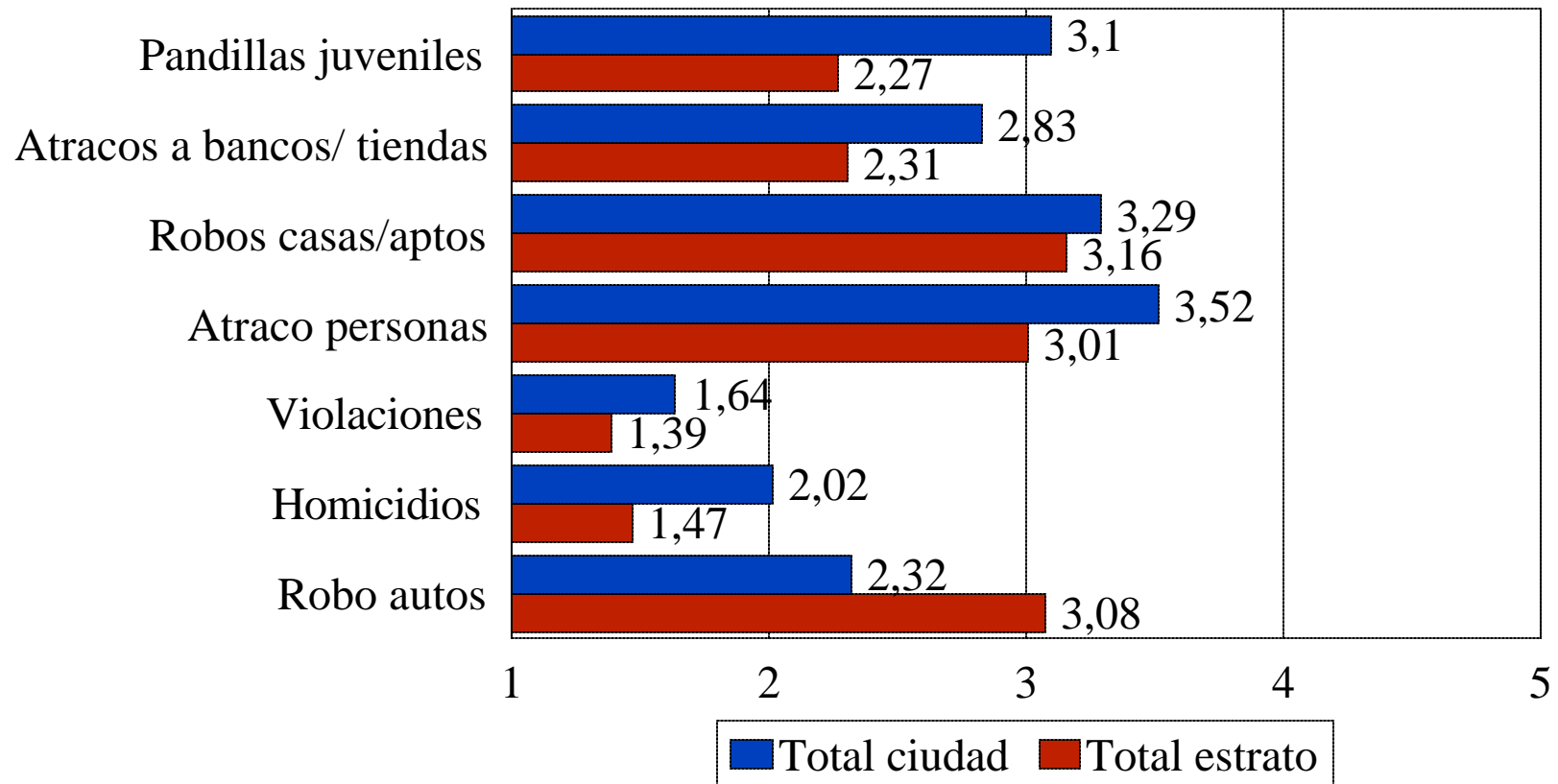


8.1. Seguridad

Estrato Medio

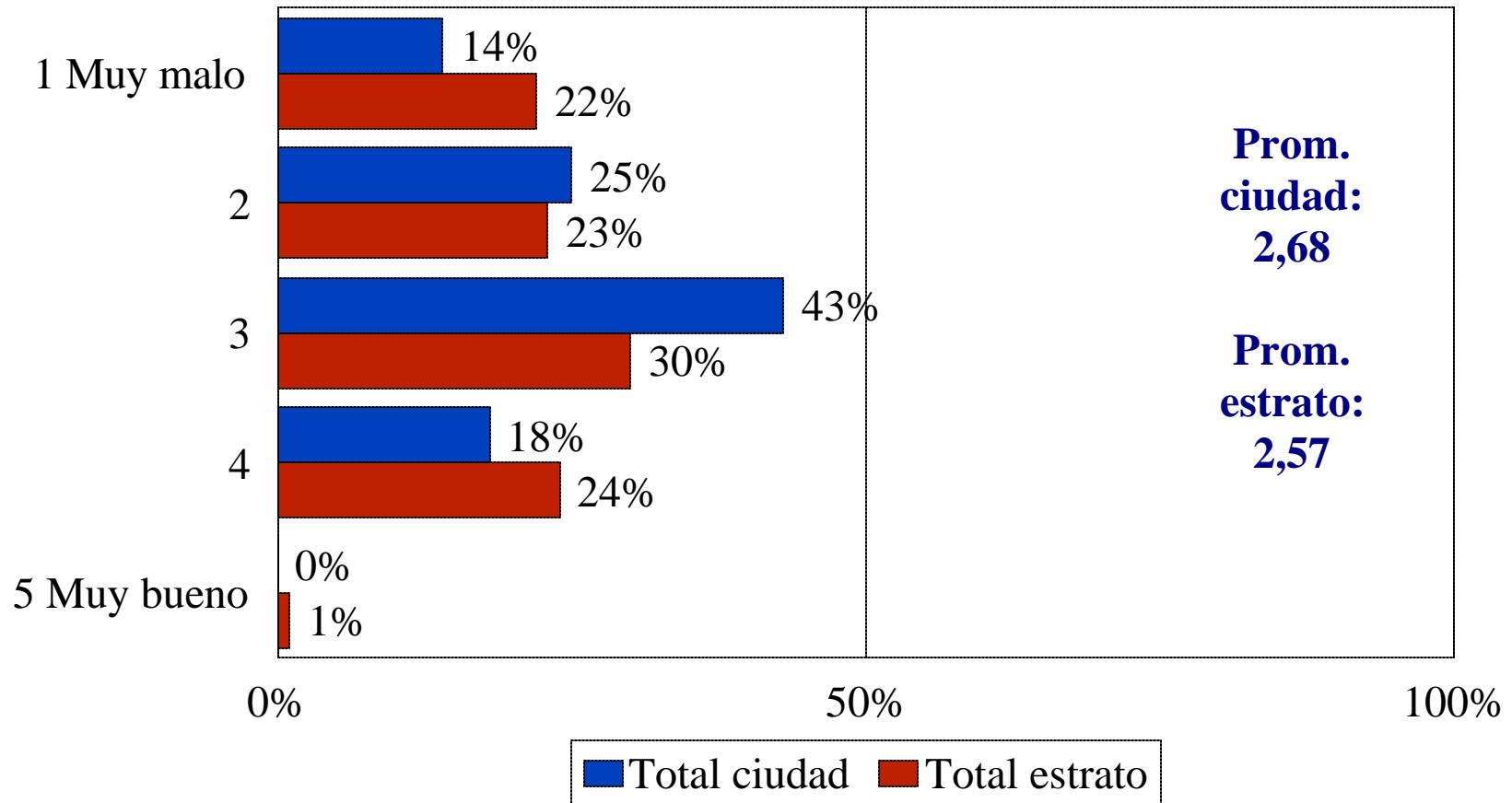
¿ Qué tanto se presentan los siguientes problemas en el barrio en que vive ?

Promedio (de 1-nada a 5-mucho)



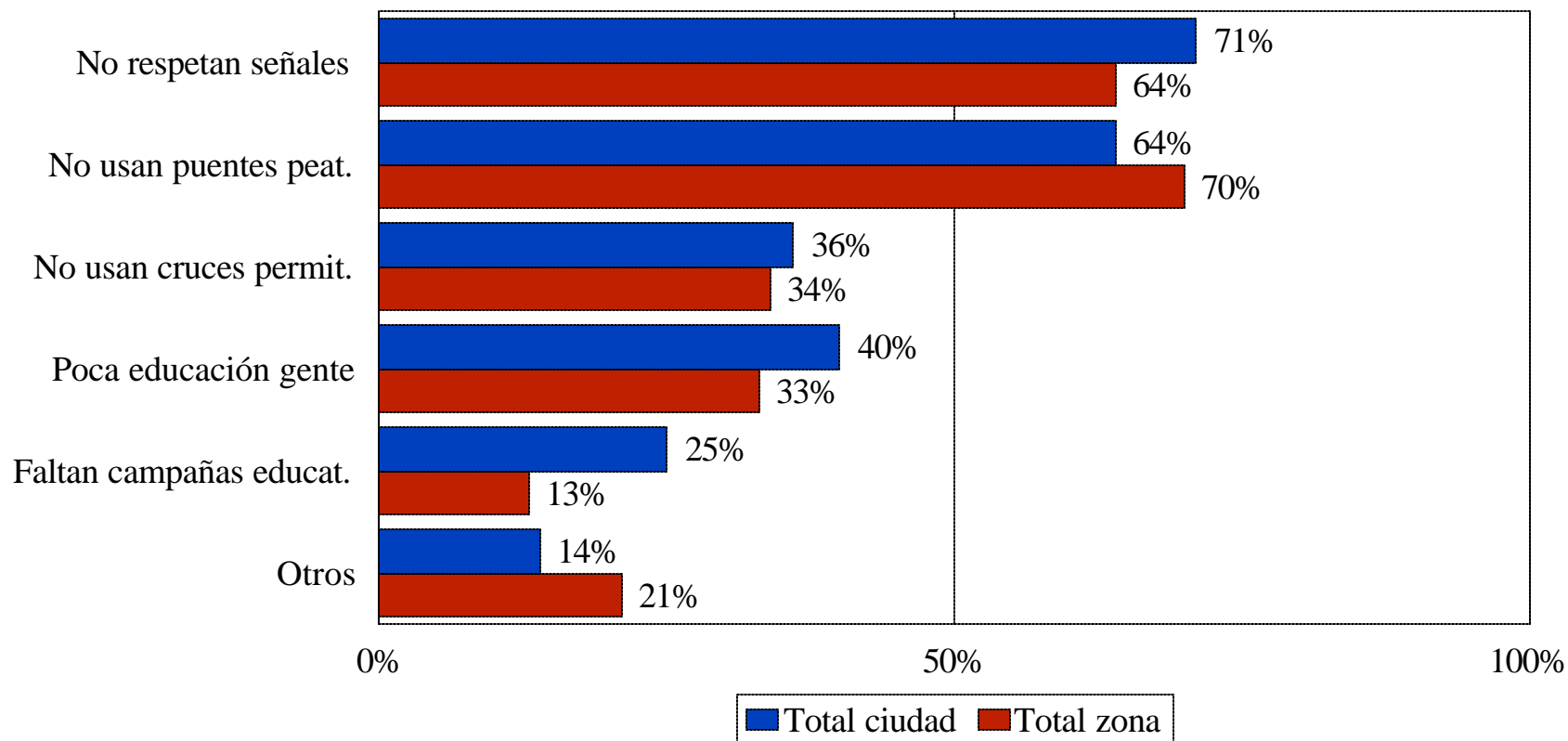
8.2. Peatones Estrato Medio

¿ Cómo califica el comportamiento de los peatones en Bogotá en general ?



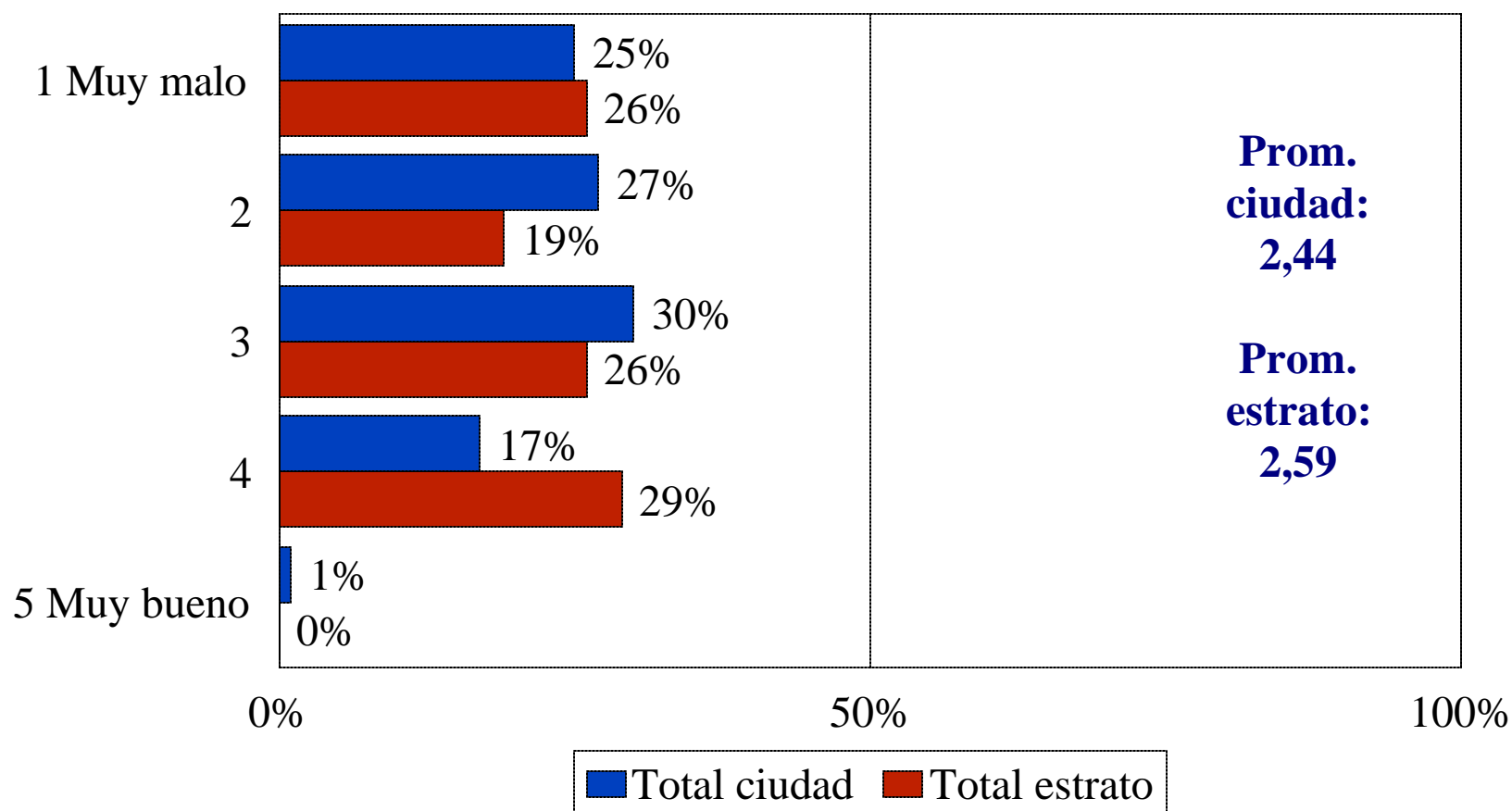
8.2. Peatones Estrato Medio

¿ Por qué razón califica así el comportamiento de los peatones ?
(Quienes califican con 3 o menos)



8.3. Canecas y teléfonos públicos Estrato Medio

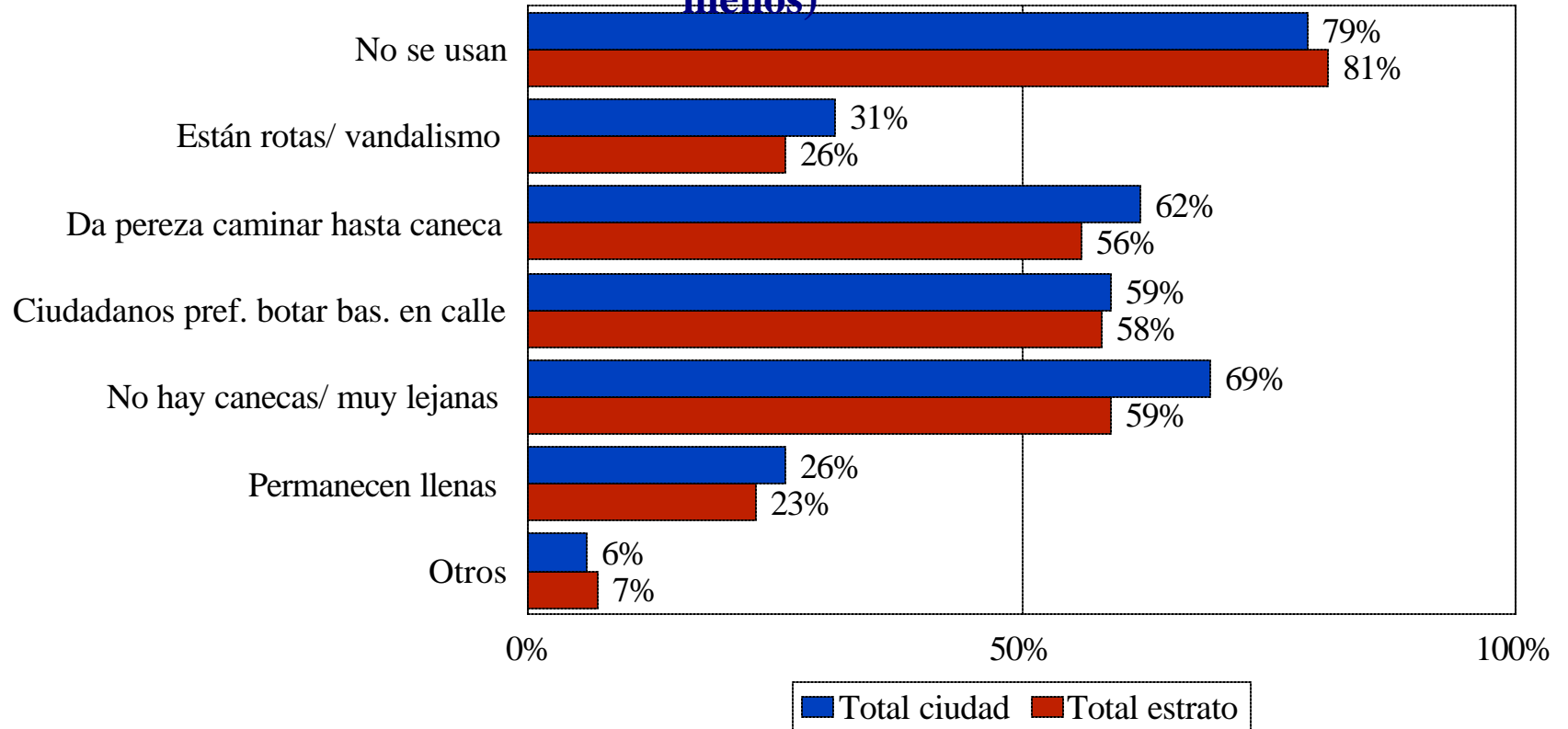
¿ Cómo califica el uso de las canecas públicas por parte de la ciudadanía en general ?



8.3. Canecas y teléfonos públicos

Estrato Medio

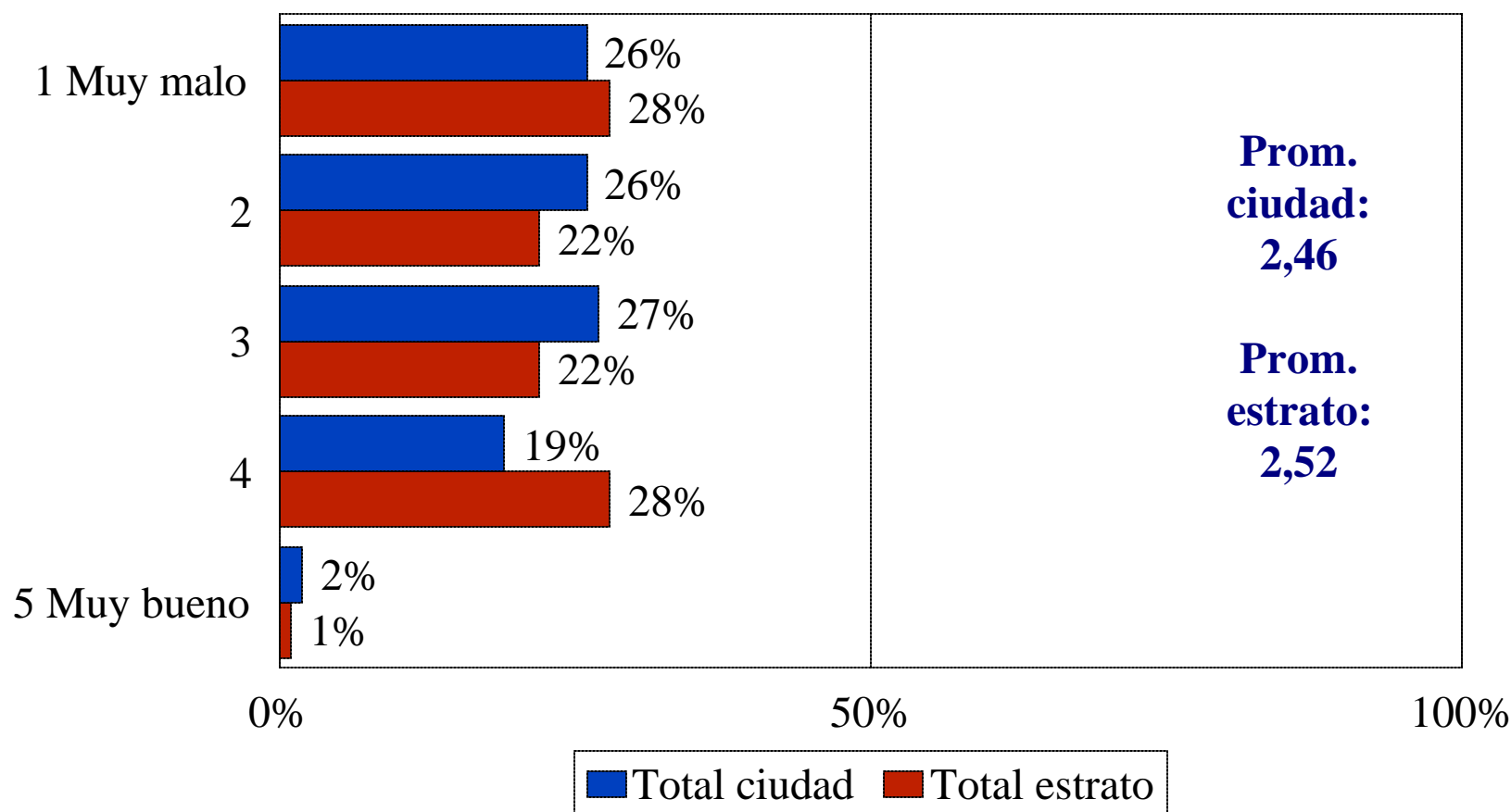
¿ Cuáles de las siguientes faltas cometen más frecuentemente los bogotanos con relación al uso de las canecas públicas ? (Quienes califican con 3 o menos)



8.3. Canecas y teléfonos públicos

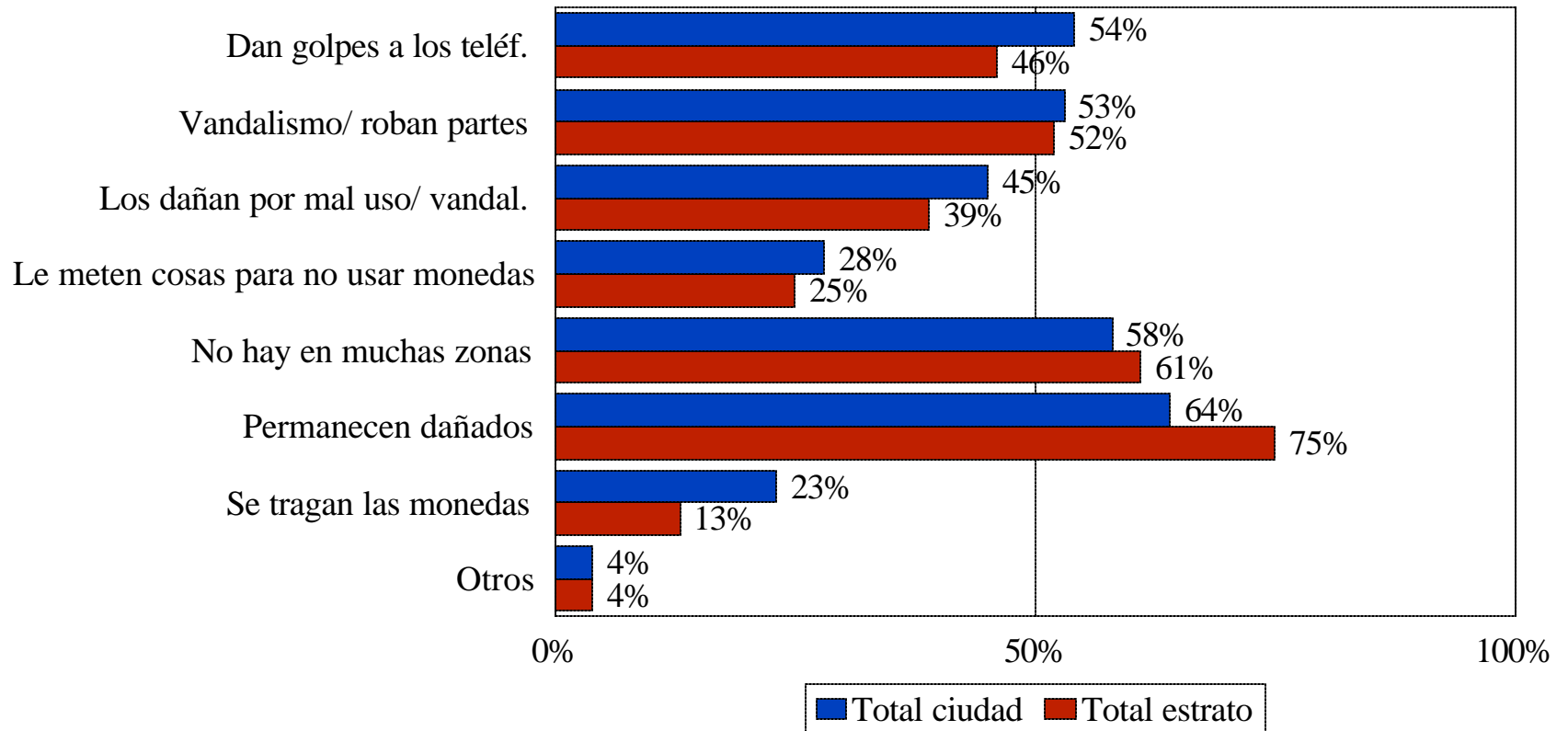
Estrato Medio

¿ Cómo califica el servicio de teléfonos públicos en Bogotá ?



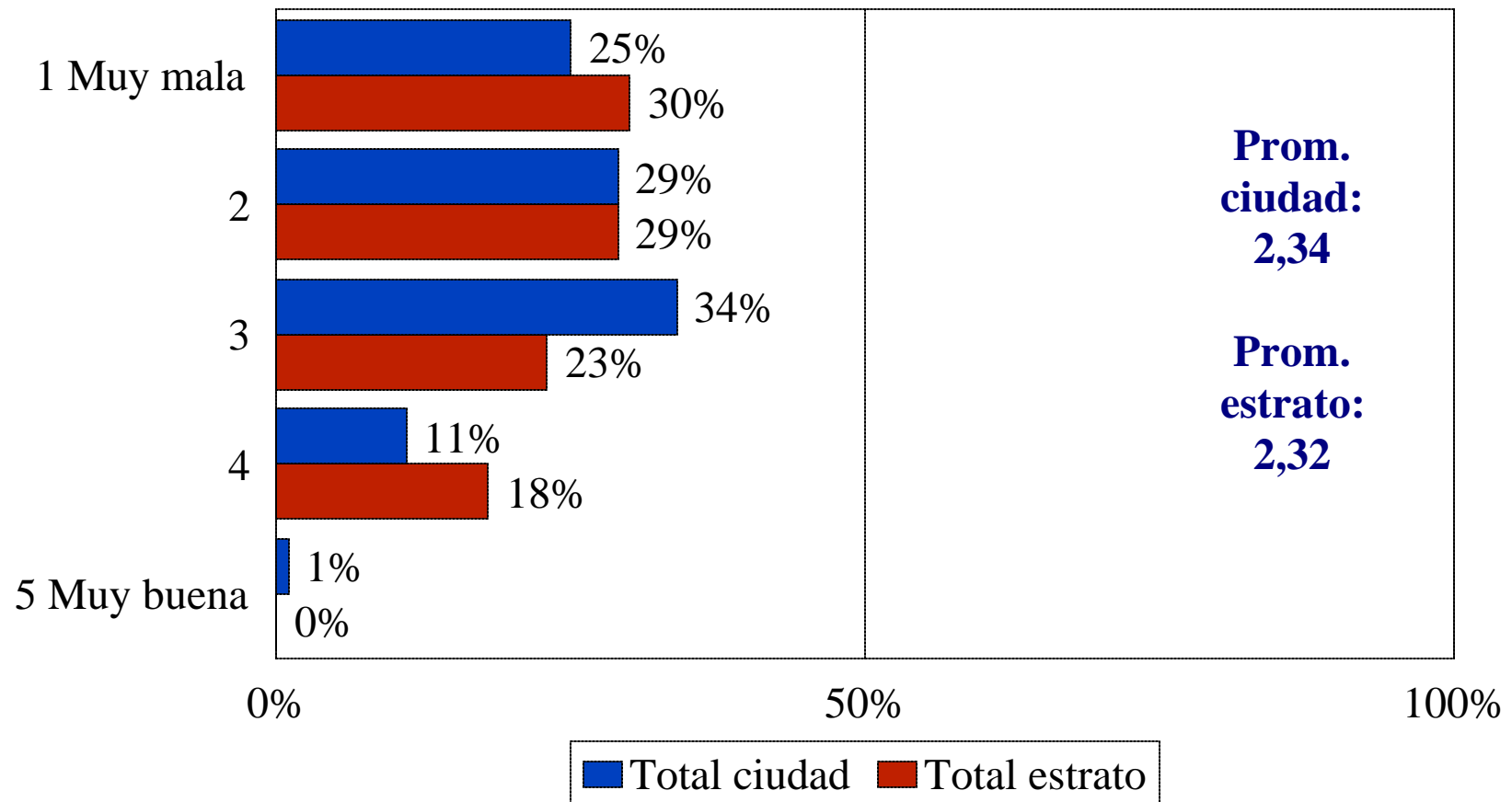
8.3. Canecas y teléfonos públicos Estrato Medio

¿ Cuáles de las siguientes faltas cometen más frecuentemente los bogotanos con relación al servicio de teléfonos públicos ?
(Quienes califican con 3 o menos)



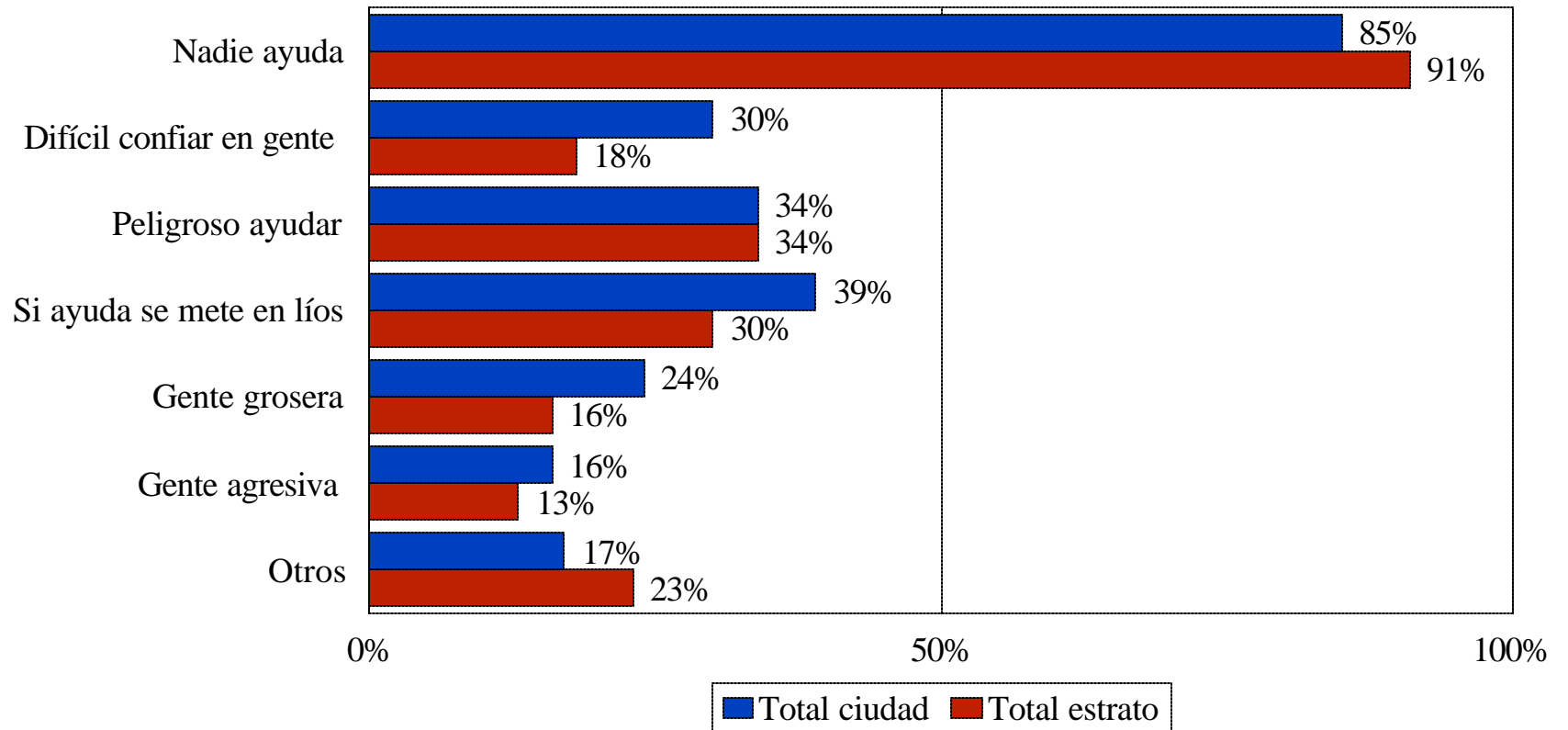
8.4. Solidaridad Estrato Medio

¿ Cómo califica la solidaridad entre los ciudadanos en Bogotá ?



8.4. Solidaridad Estrato Medio

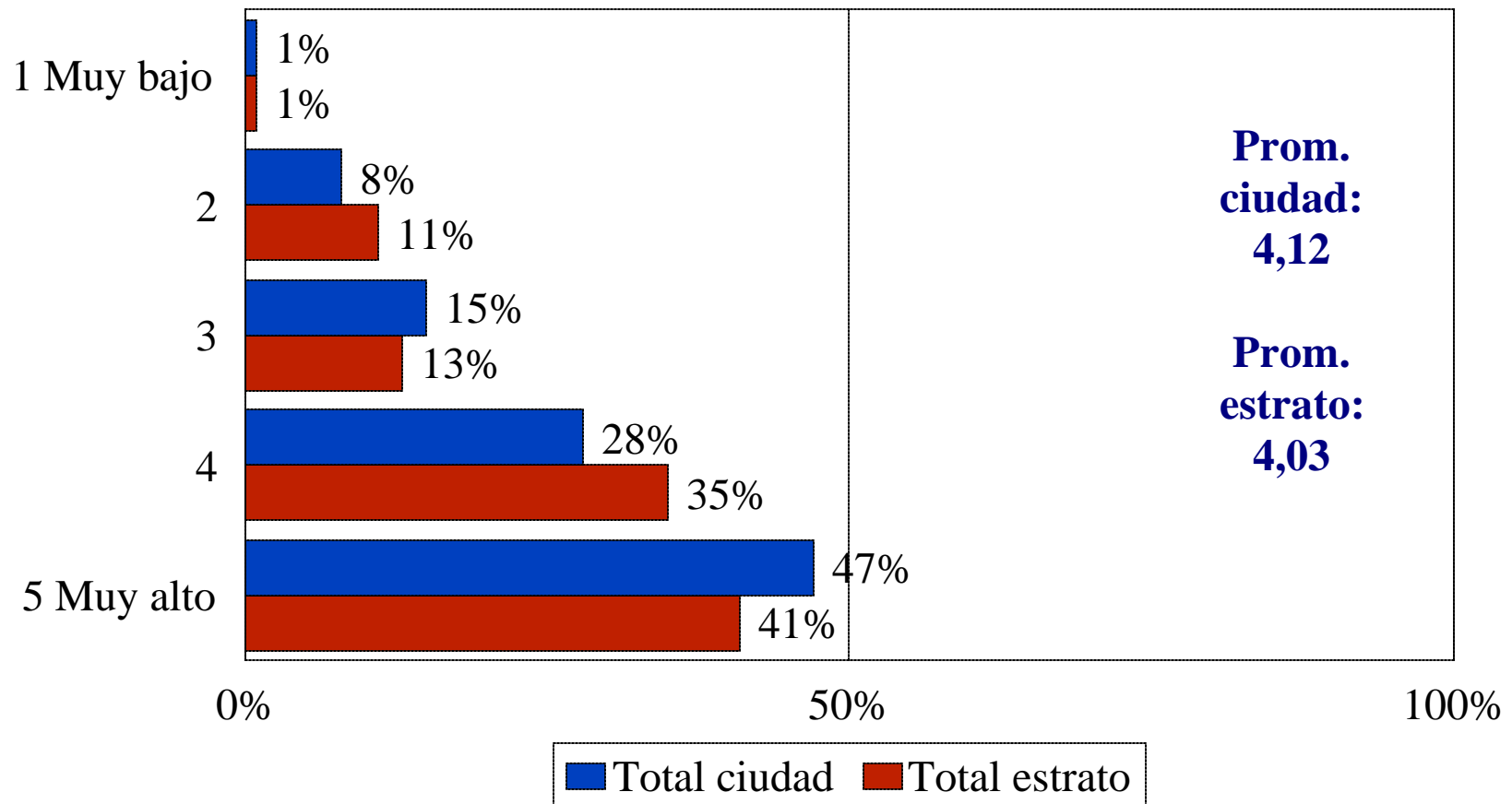
¿ Por qué califica así la solidaridad de los bogotanos entre si ? (Quienes califican con 3 o menos)



8.4. Contaminación auditiva y visual

Estrato Medio

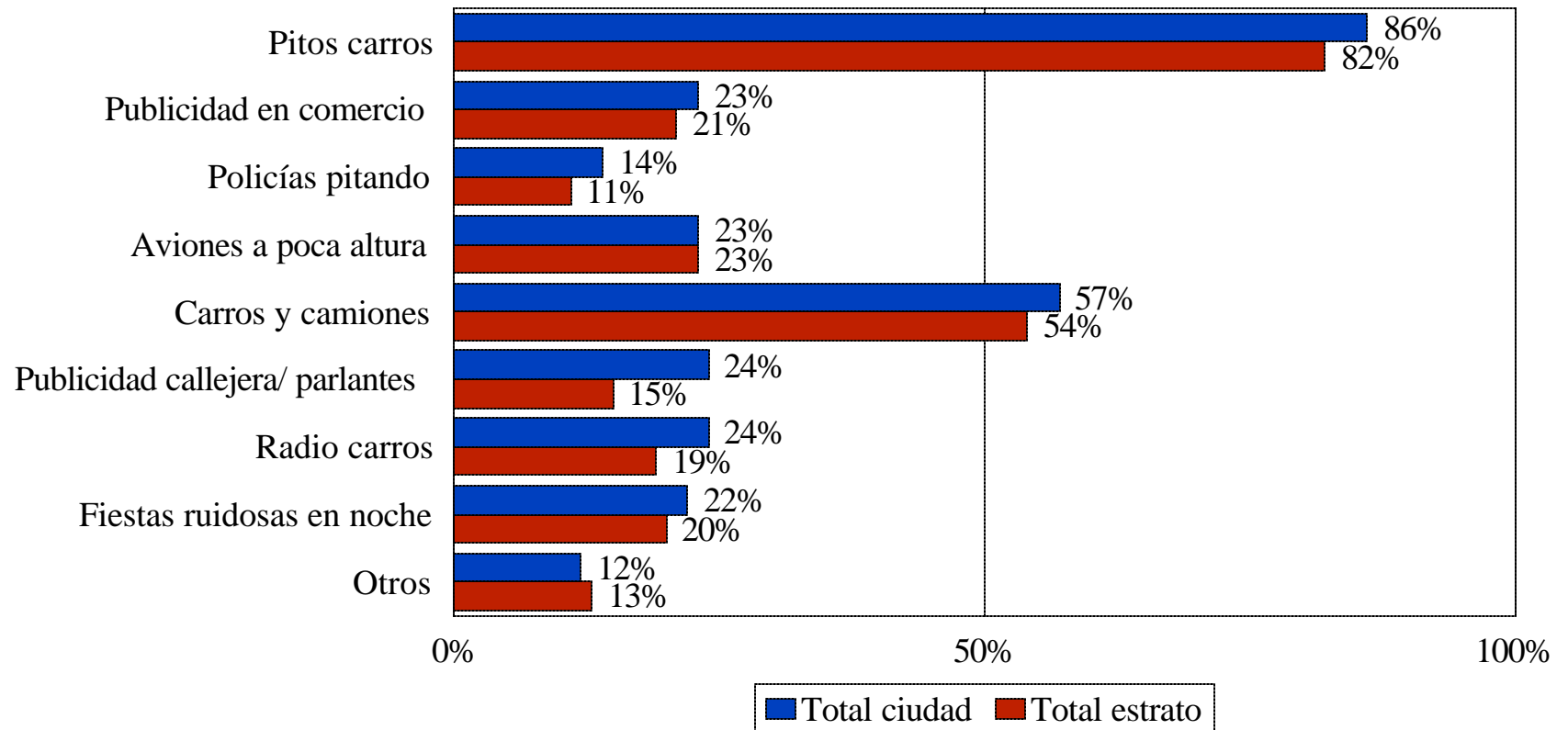
¿ Cómo califica el nivel de ruido en Bogotá en general ?



8.4. Contaminación auditiva y visual

Estrato Medio

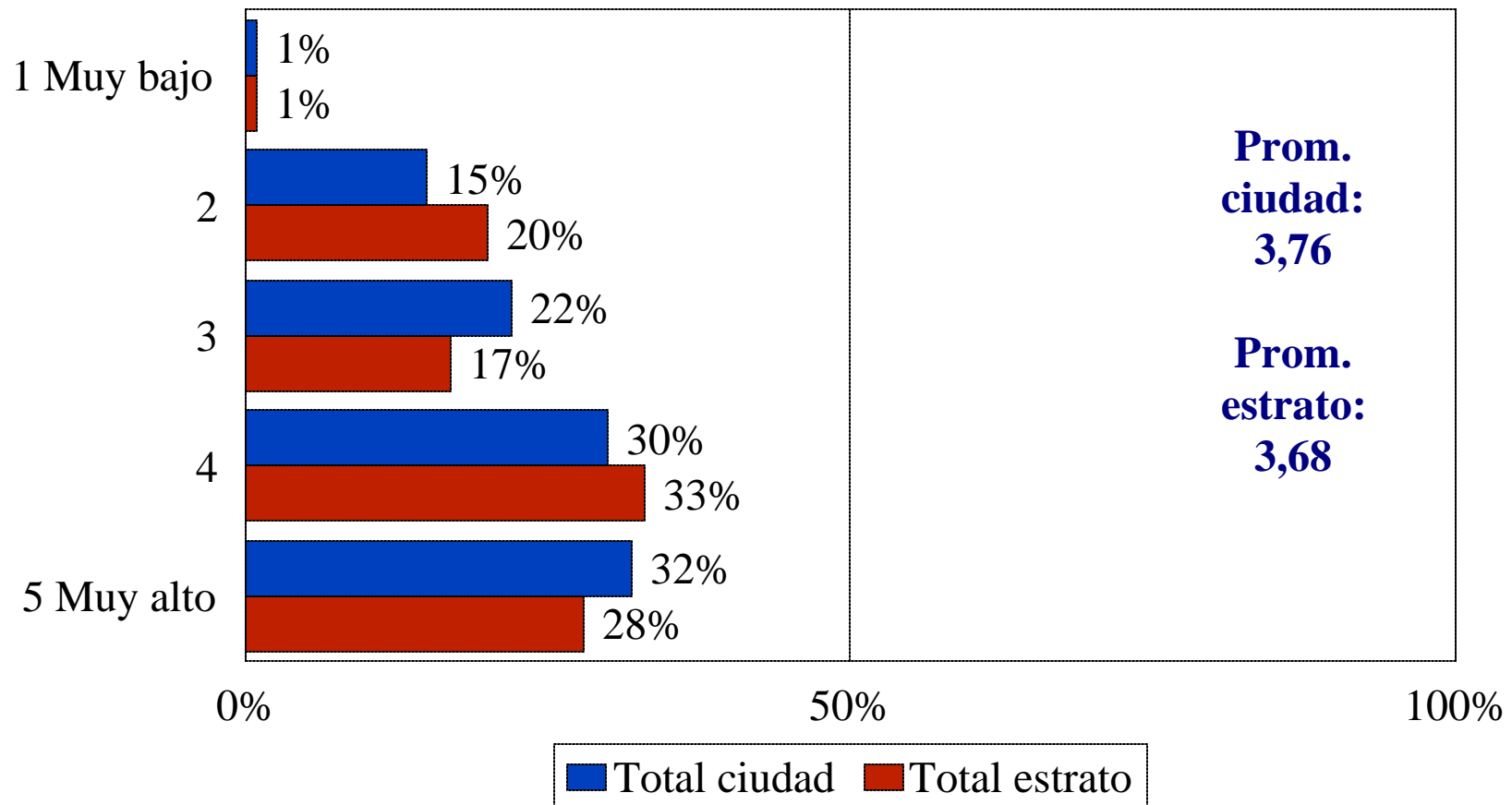
¿ Por qué califica así el nivel de ruido en Bogotá ?
(Quienes califican con 3 o más)



8.4. Contaminación auditiva y visual

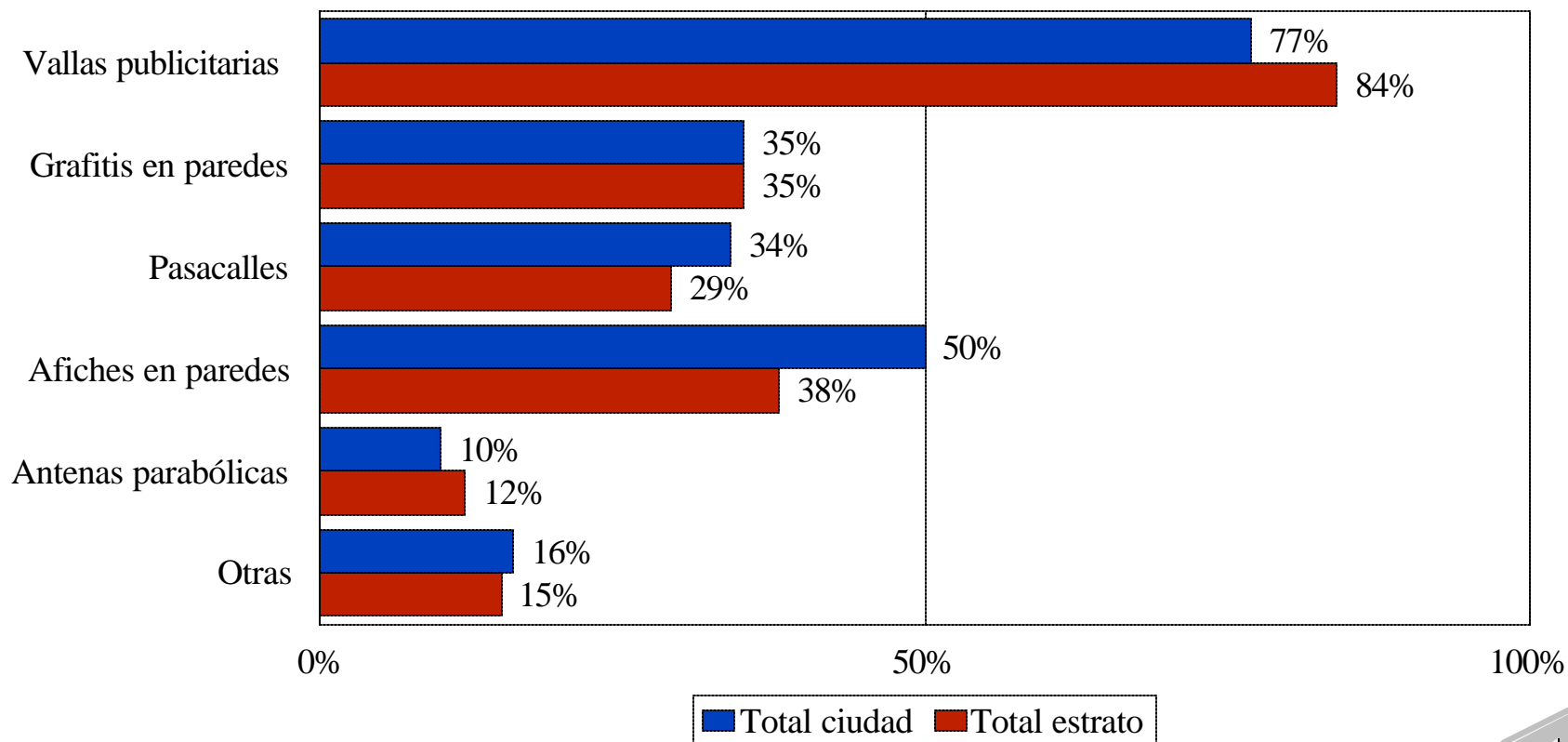
Estrato Medio

¿ Cómo califica el nivel de contaminación visual en Bogotá en general ?



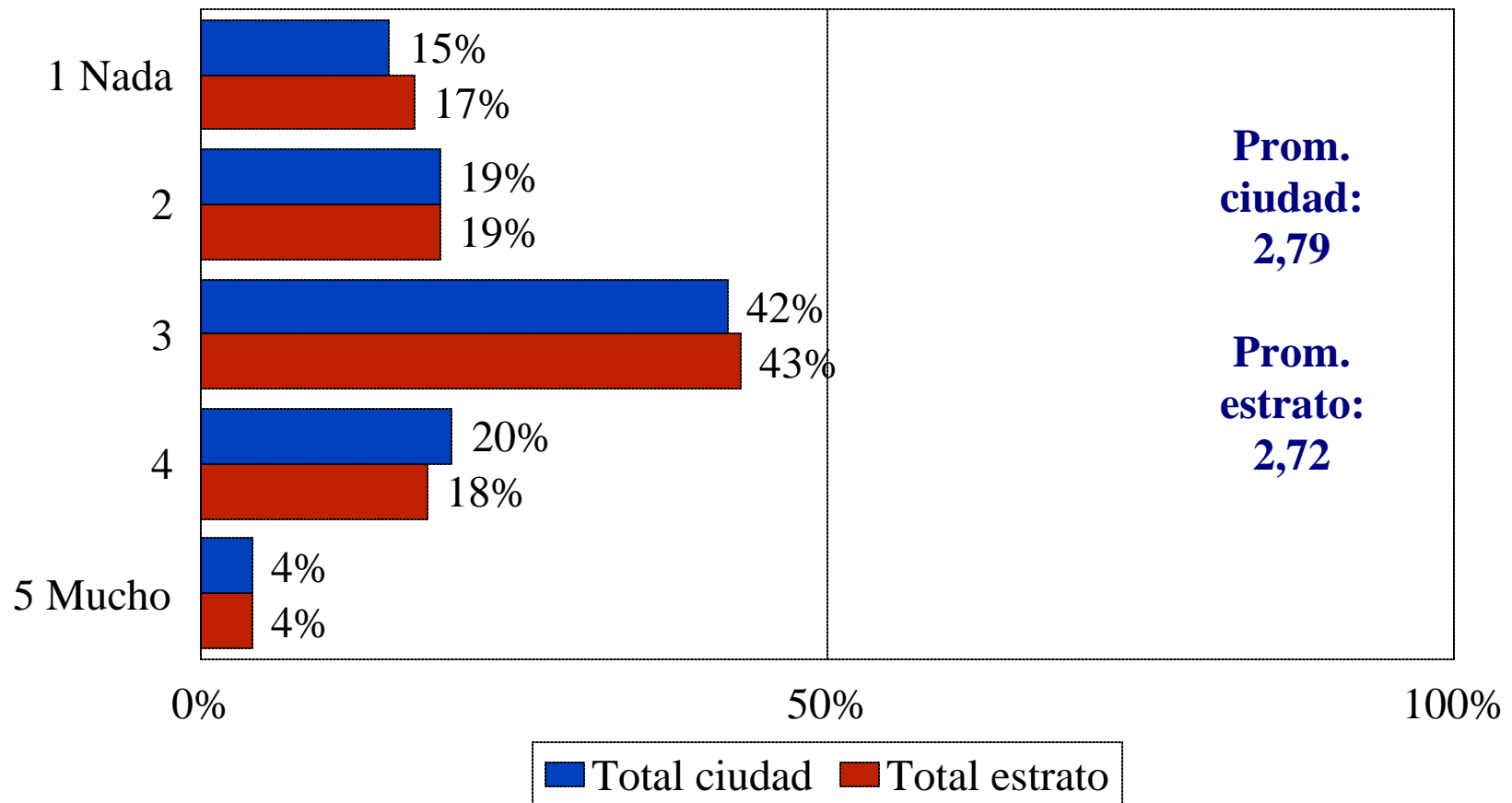
8.4. Contaminación auditiva y visual Estrato Medio

¿ Por qué califica así el nivel de contaminación visual en Bogotá ? (Quienes califican con 3 o más)



8.1. Seguridad Estrato Bajo

¿ Qué tan seguro es su barrio ?

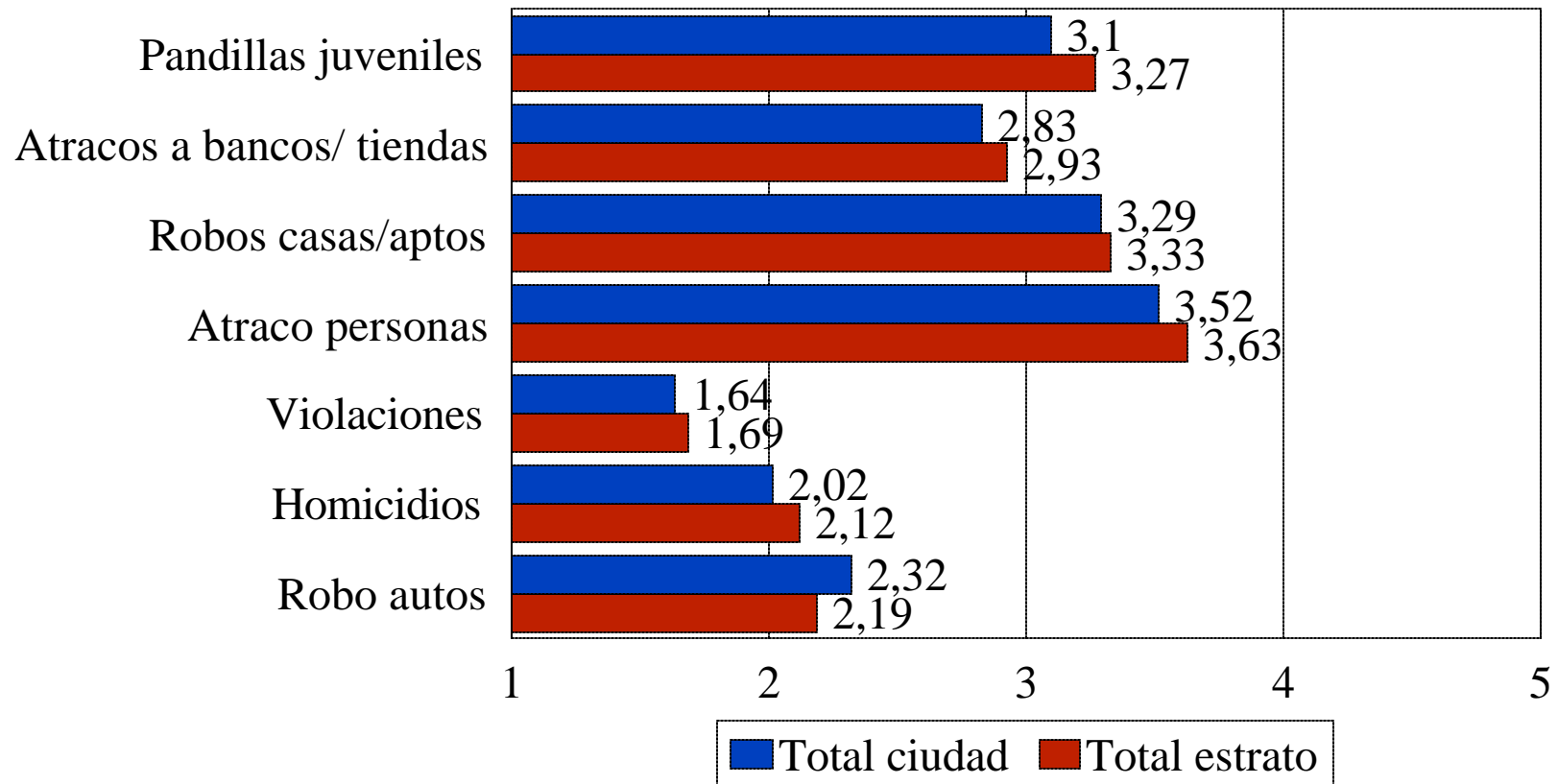


8.1. Seguridad

Estrato Bajo

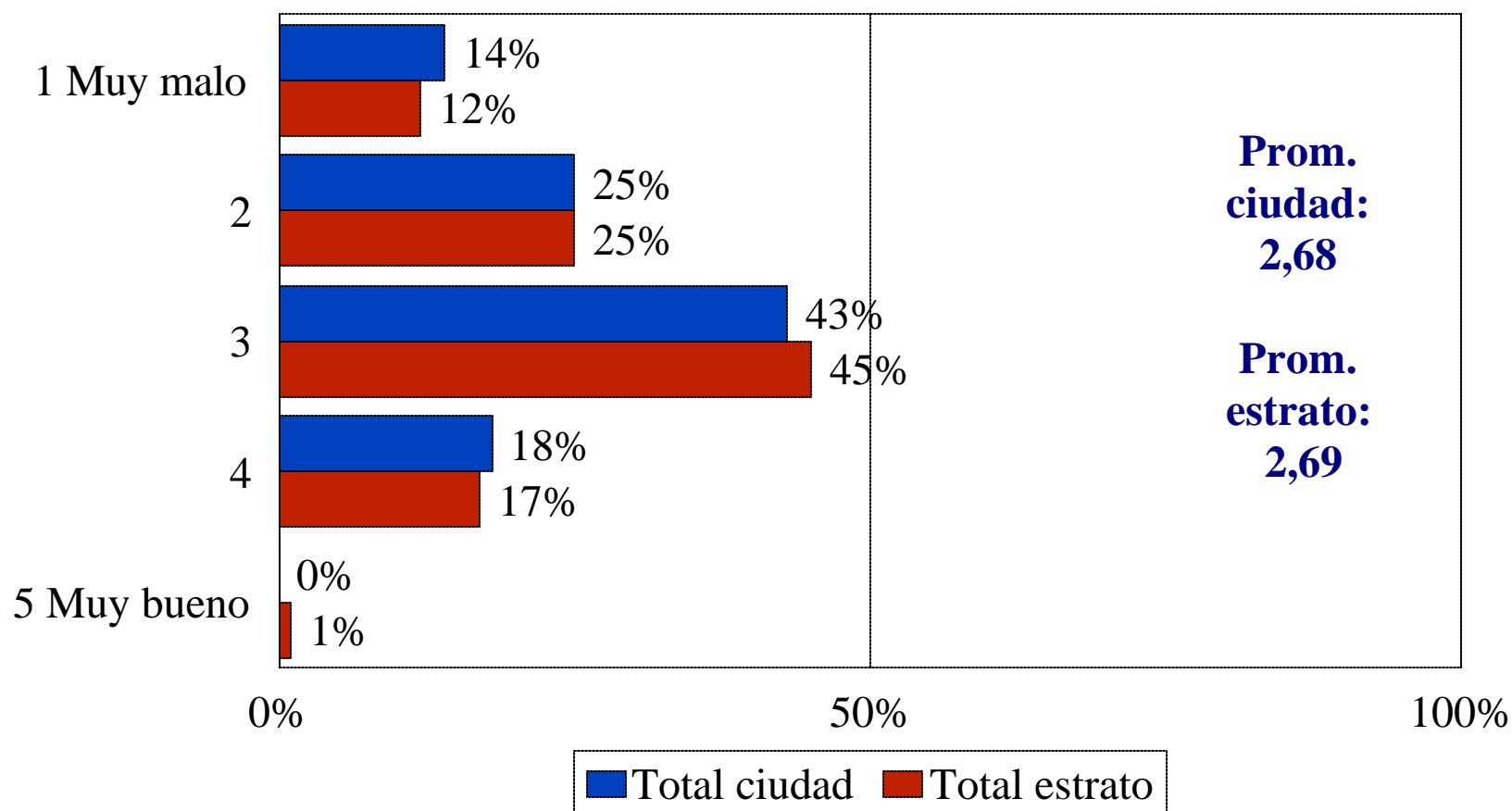
¿ Qué tanto se presentan los siguientes problemas en el barrio en que vive ?

Promedio (de 1-nada a 5-mucho)



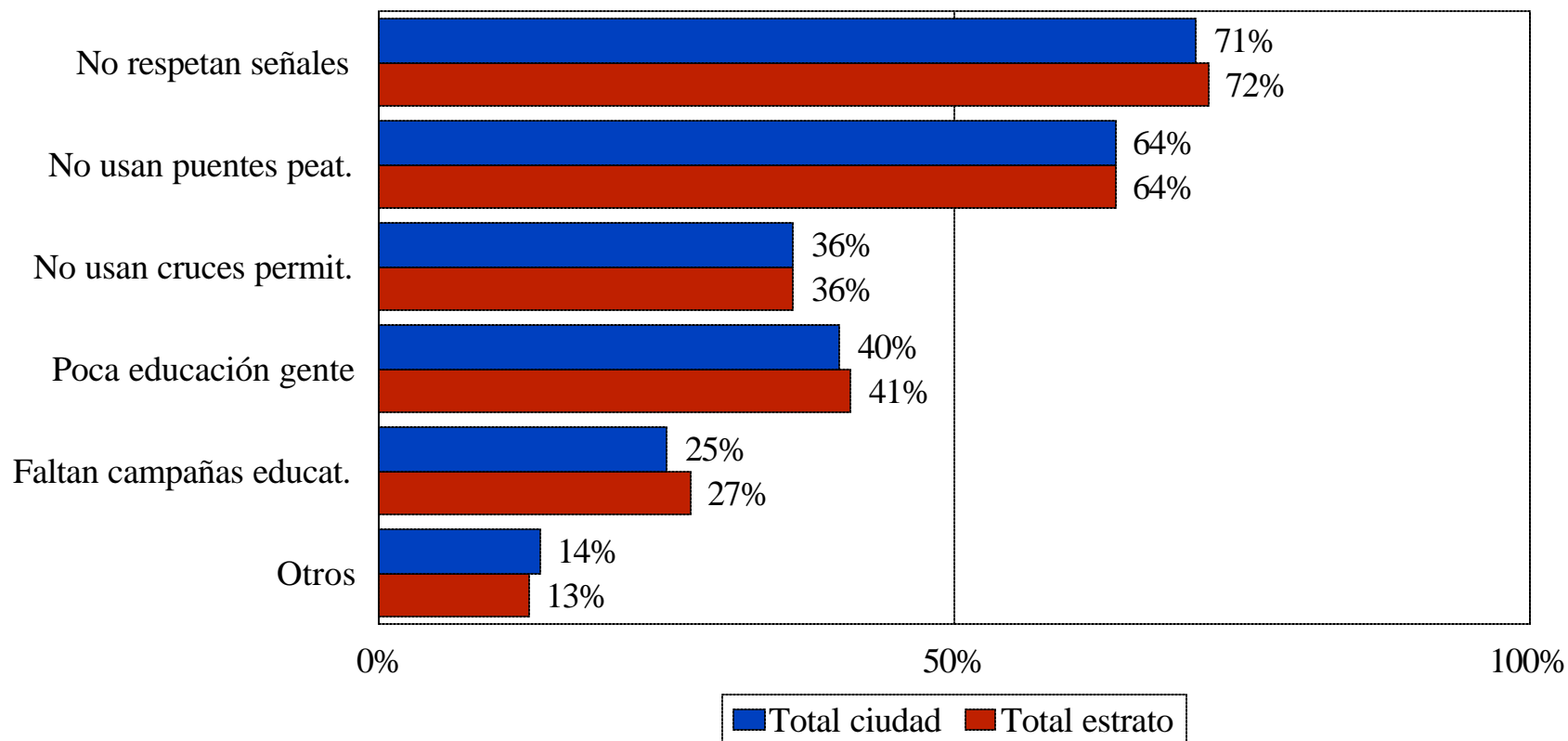
8.2. Peatones Estrato Bajo

¿ Cómo califica el comportamiento de los peatones
en Bogotá en general ?



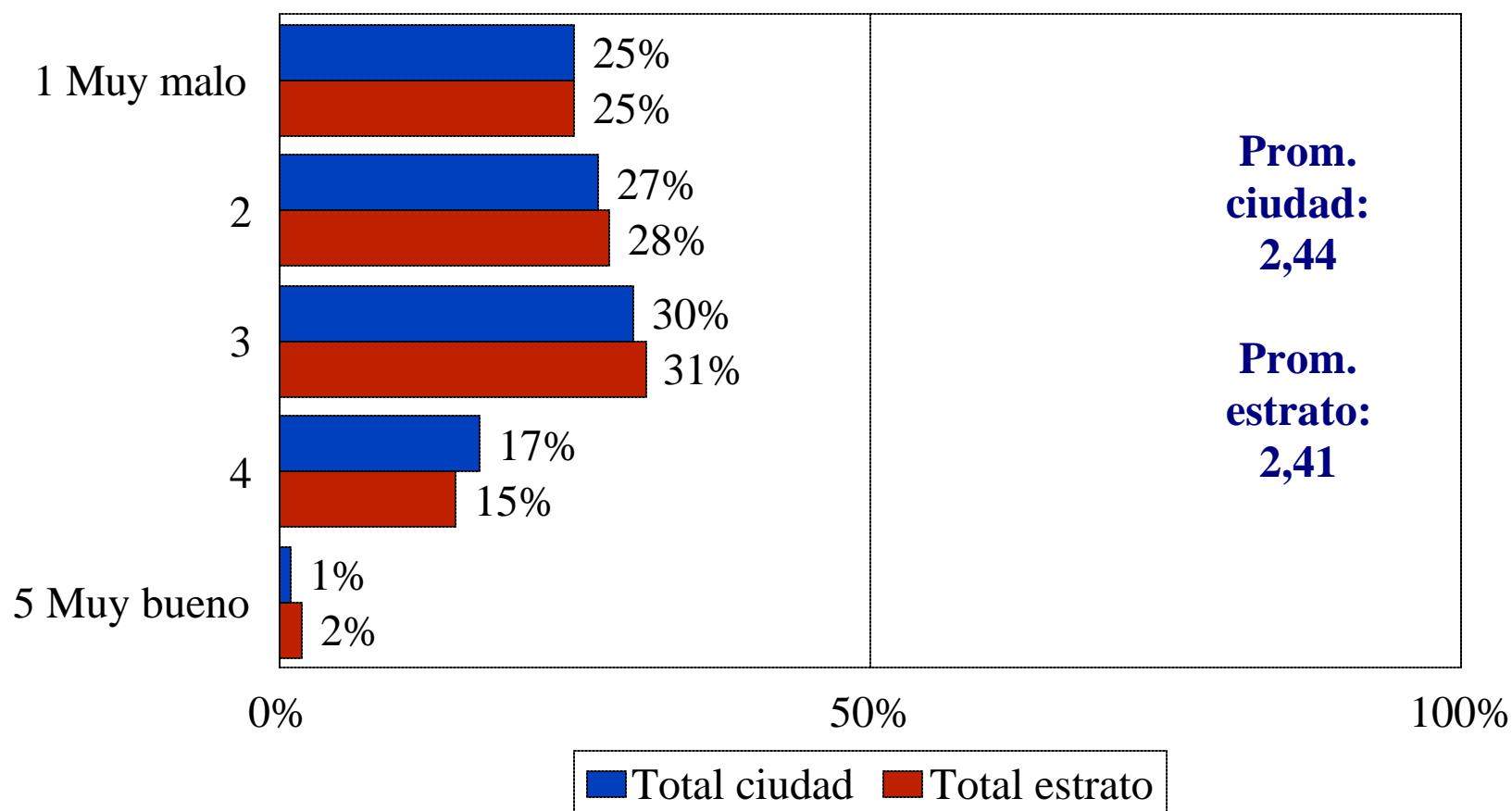
8.2. Peatones Estrato Bajo

¿ Por qué razón califica así el comportamiento de los peatones ?
(Quienes califican con 3 o menos)



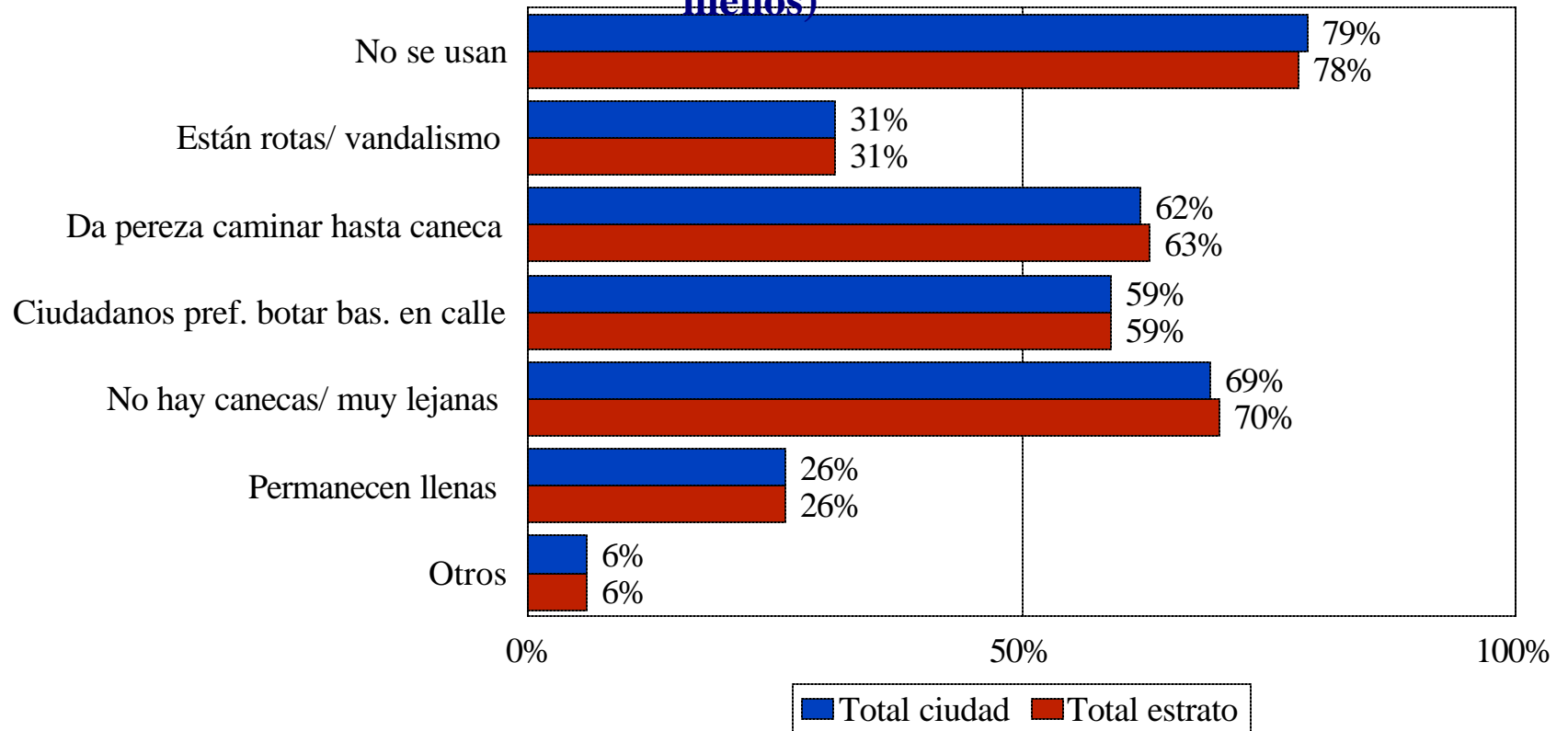
8.3. Canecas y teléfonos públicos Estrato Bajo

¿ Cómo califica el uso de las canecas públicas por parte de la ciudadanía en general ?



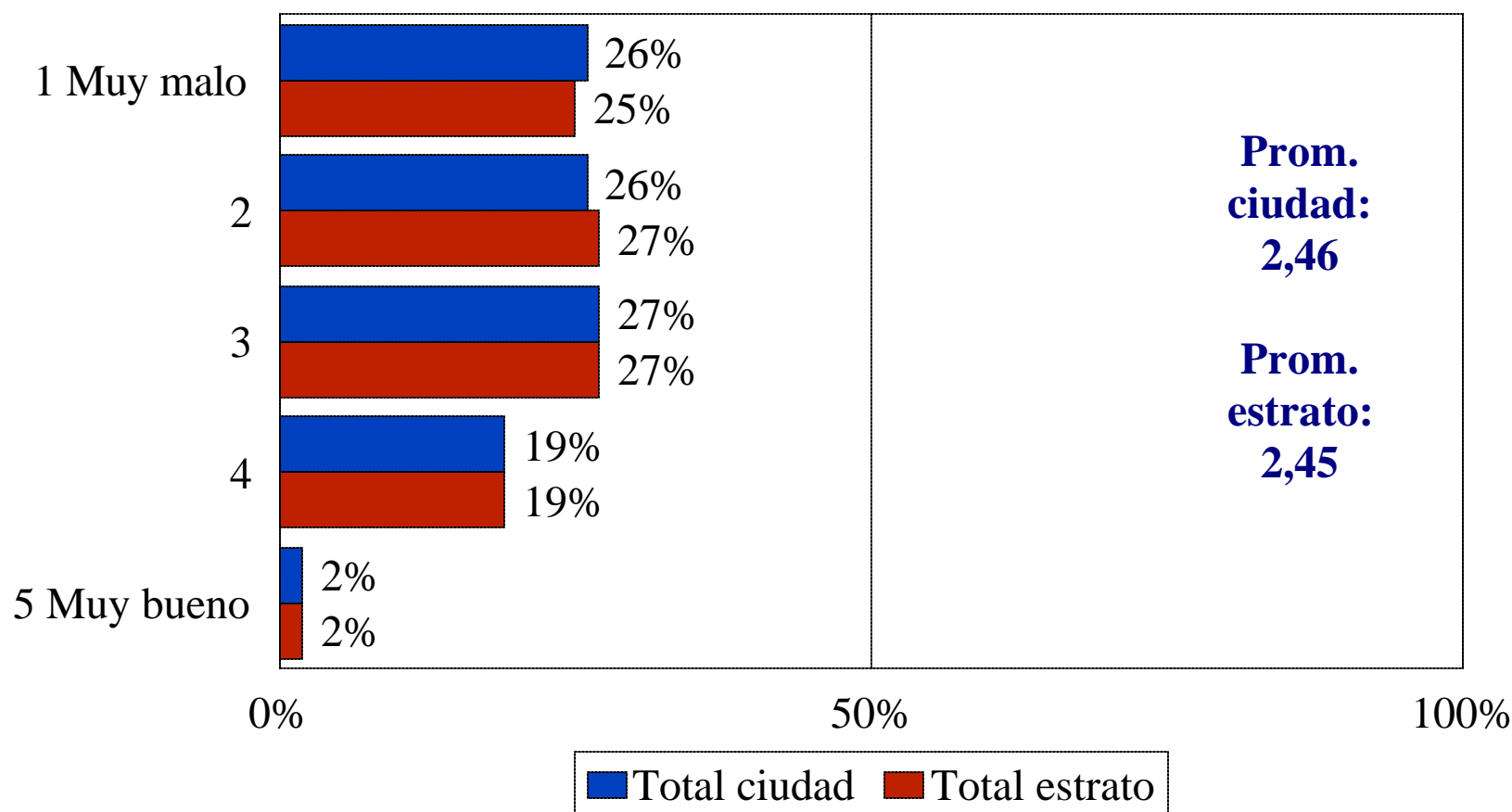
8.3. Canecas y teléfonos públicos Estrato Bajo

¿ Cuáles de las siguientes faltas cometen más frecuentemente los bogotanos con relación al uso de las canecas públicas ? (Quienes califican con 3 o menos)



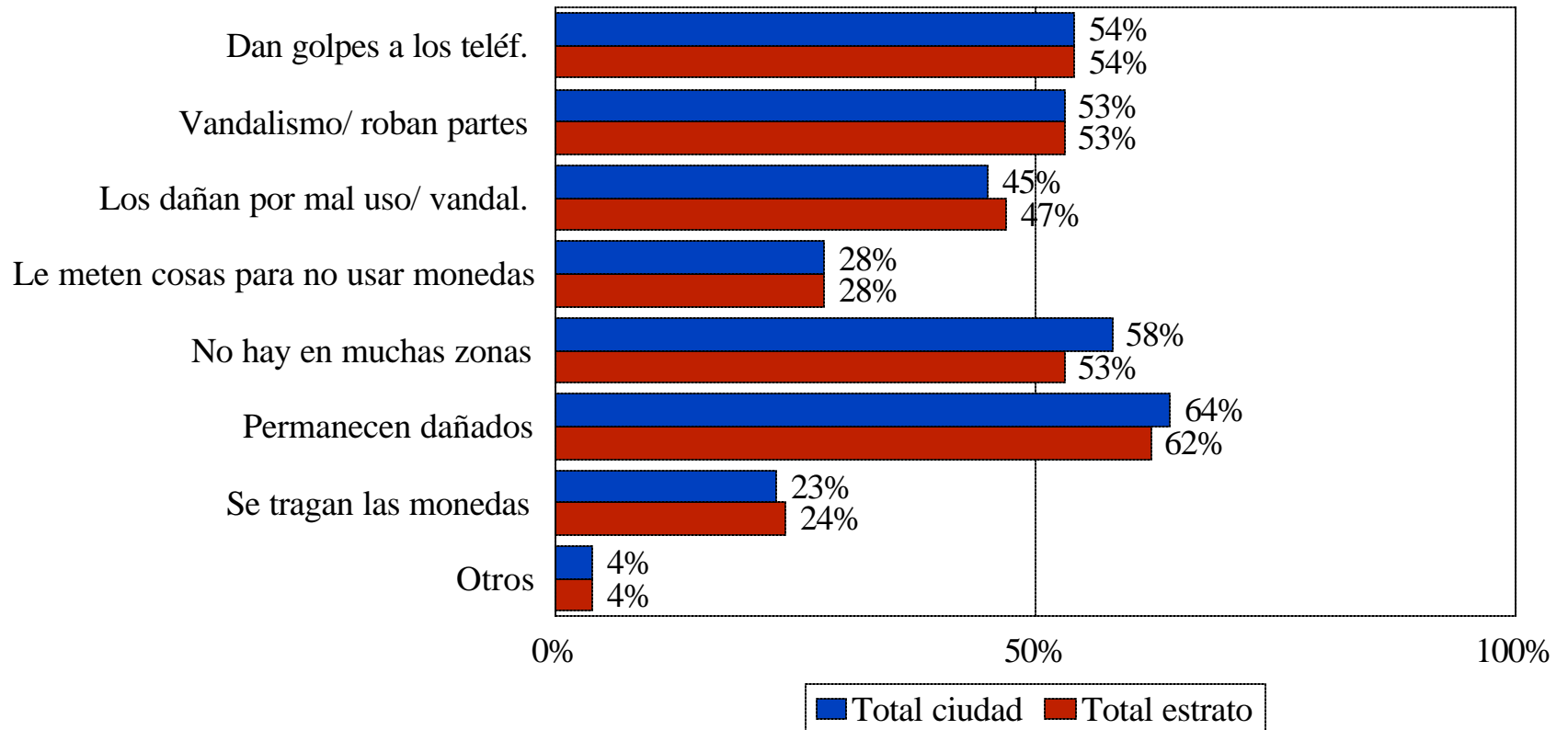
8.3. Canecas y teléfonos públicos Estrato Bajo

¿ Cómo califica el servicio de teléfonos públicos en Bogotá ?



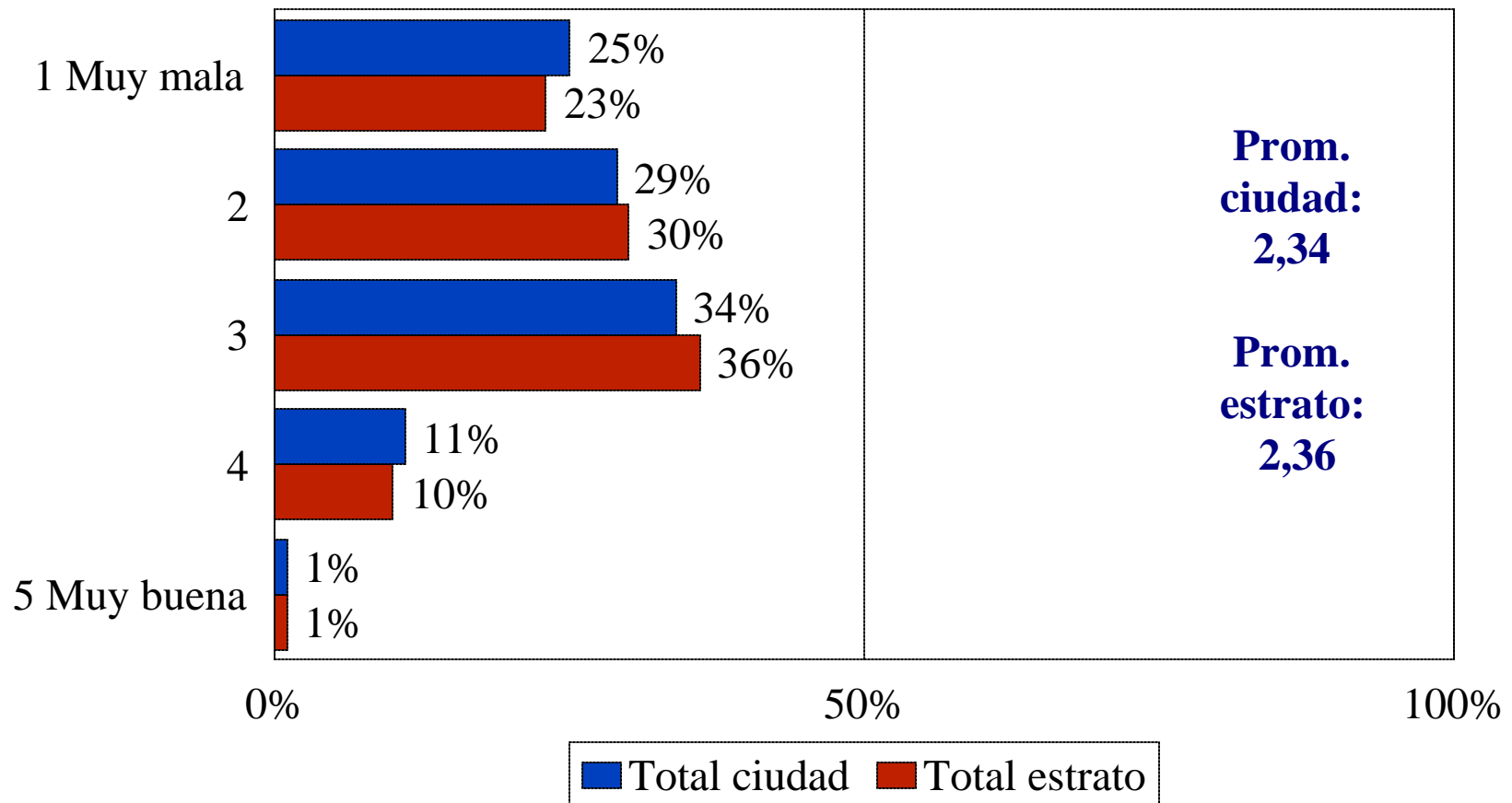
8.3. Canecas y teléfonos públicos Estrato Bajo

¿ Cuáles de las siguientes faltas cometen más frecuentemente los bogotanos con relación al servicio de teléfonos públicos ?
(Quienes califican con 3 o menos)



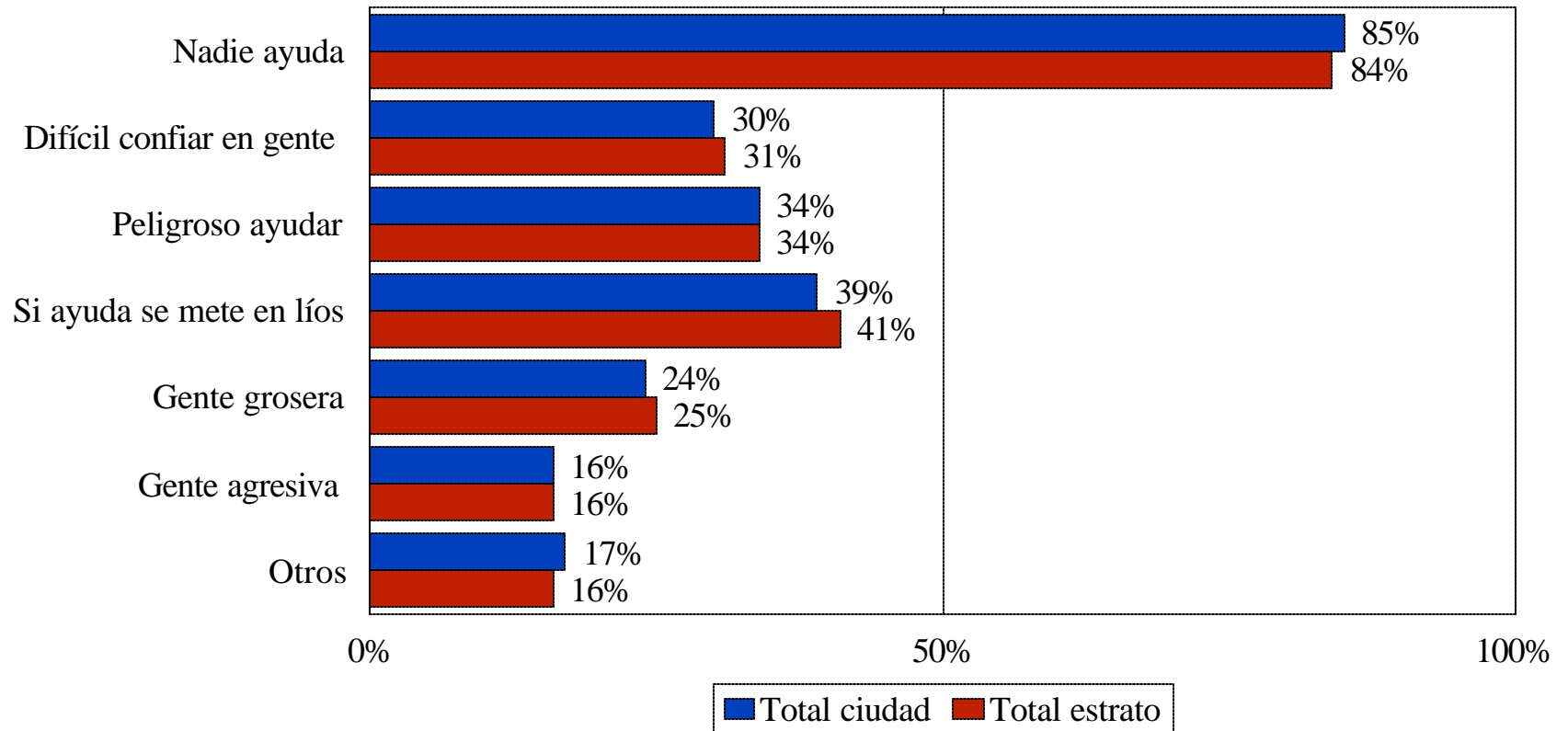
8.4. Solidaridad Estrato Bajo

¿ Cómo califica la solidaridad entre los ciudadanos en Bogotá ?



8.4. Solidaridad Estrato Bajo

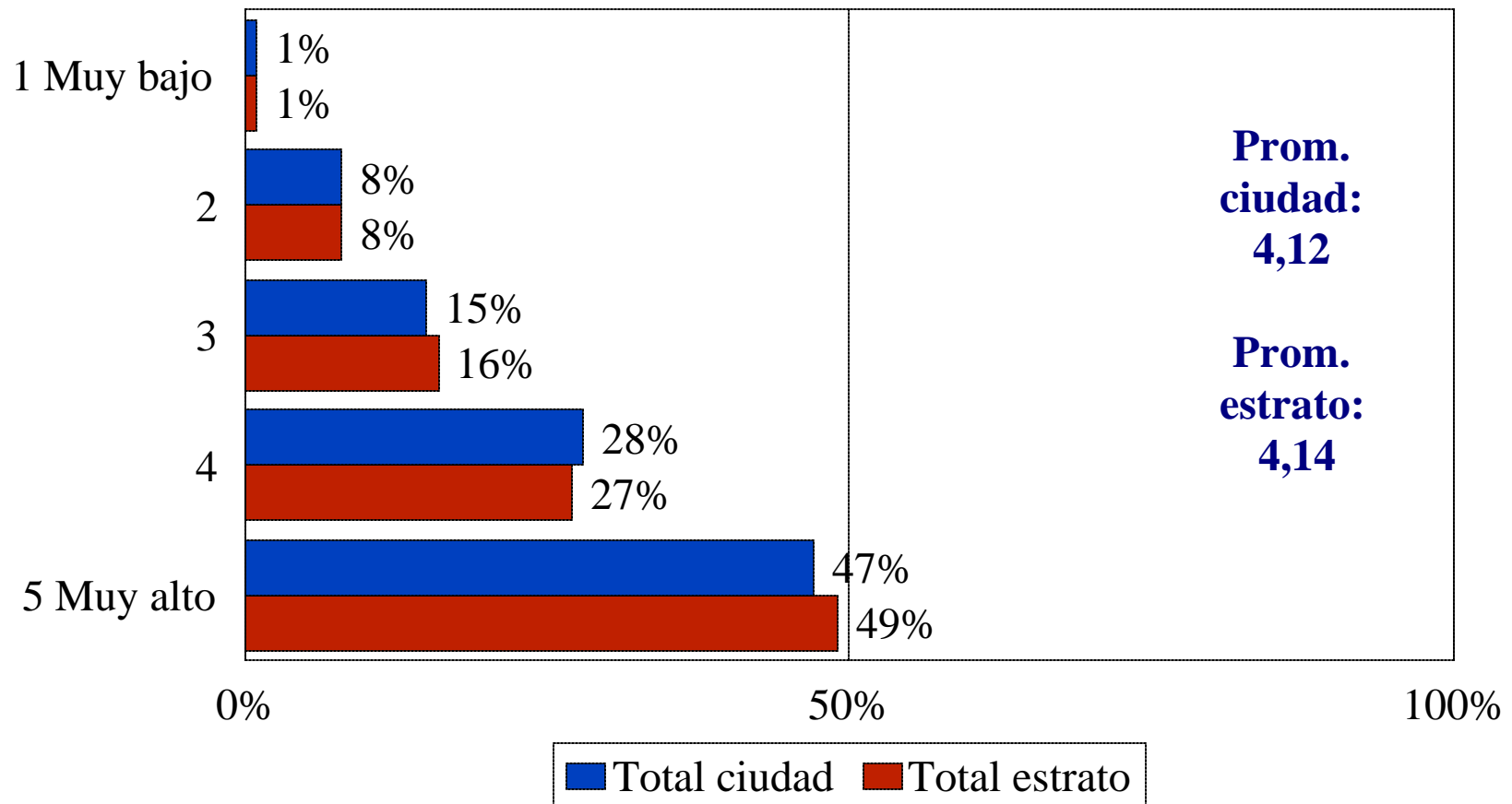
¿ Por qué califica así la solidaridad de los bogotanos entre si ? (Quienes califican con 3 o menos)



8.4. Contaminación auditiva y visual

Estrato Bajo

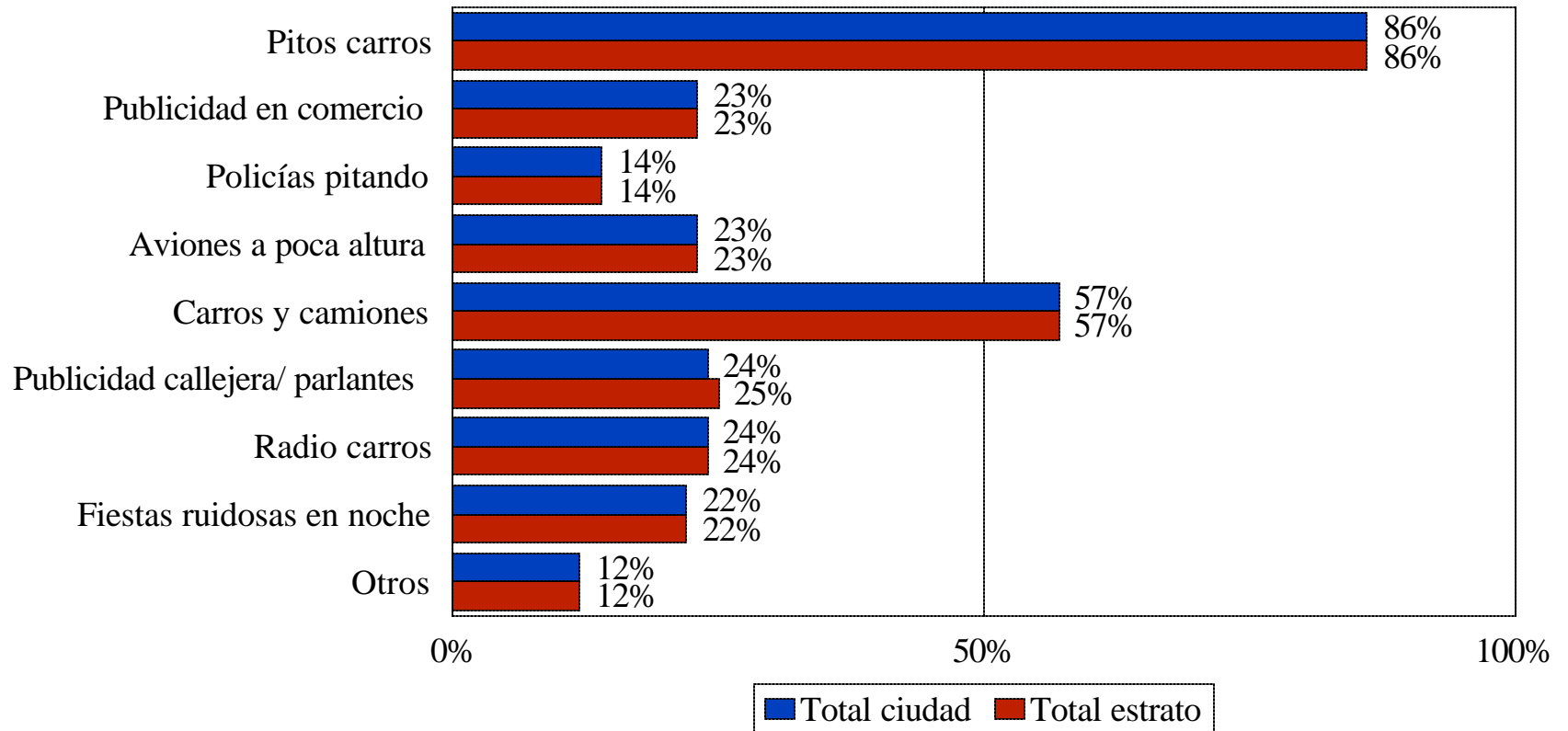
¿ Cómo califica el nivel de ruido en Bogotá en general ?



8.4. Contaminación auditiva y visual

Estrato Bajo

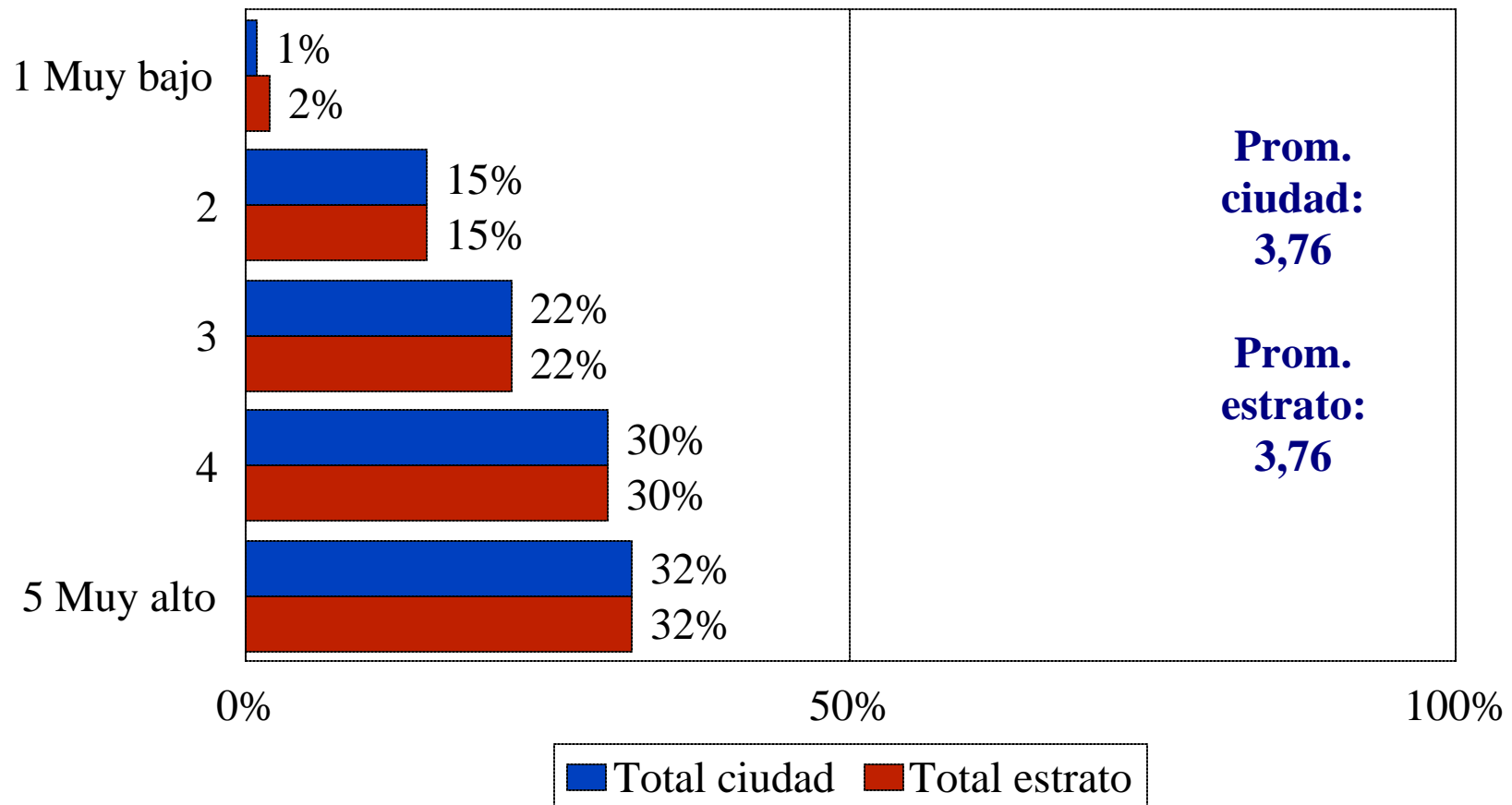
¿ Por qué califica así el nivel de ruido en Bogotá ?
(Quienes califican con 3 o más)



8.4. Contaminación auditiva y visual

Estrato Bajo

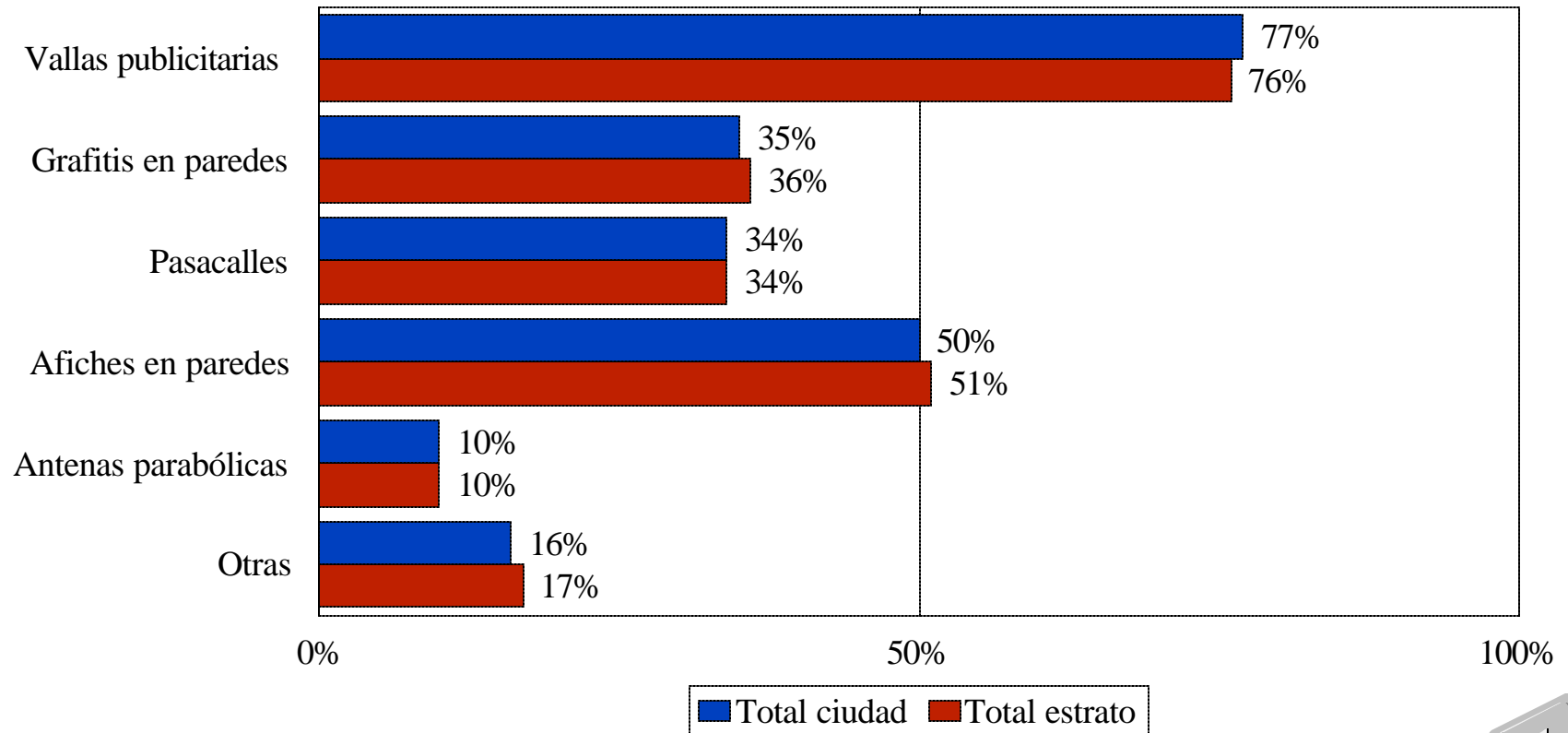
¿ Cómo califica el nivel de contaminación visual en Bogotá en general ?



8.4. Contaminación auditiva y visual

Estrato Bajo

¿ Por qué califica así el nivel de contaminación visual en Bogotá ? (Quienes califican con 3 o más)



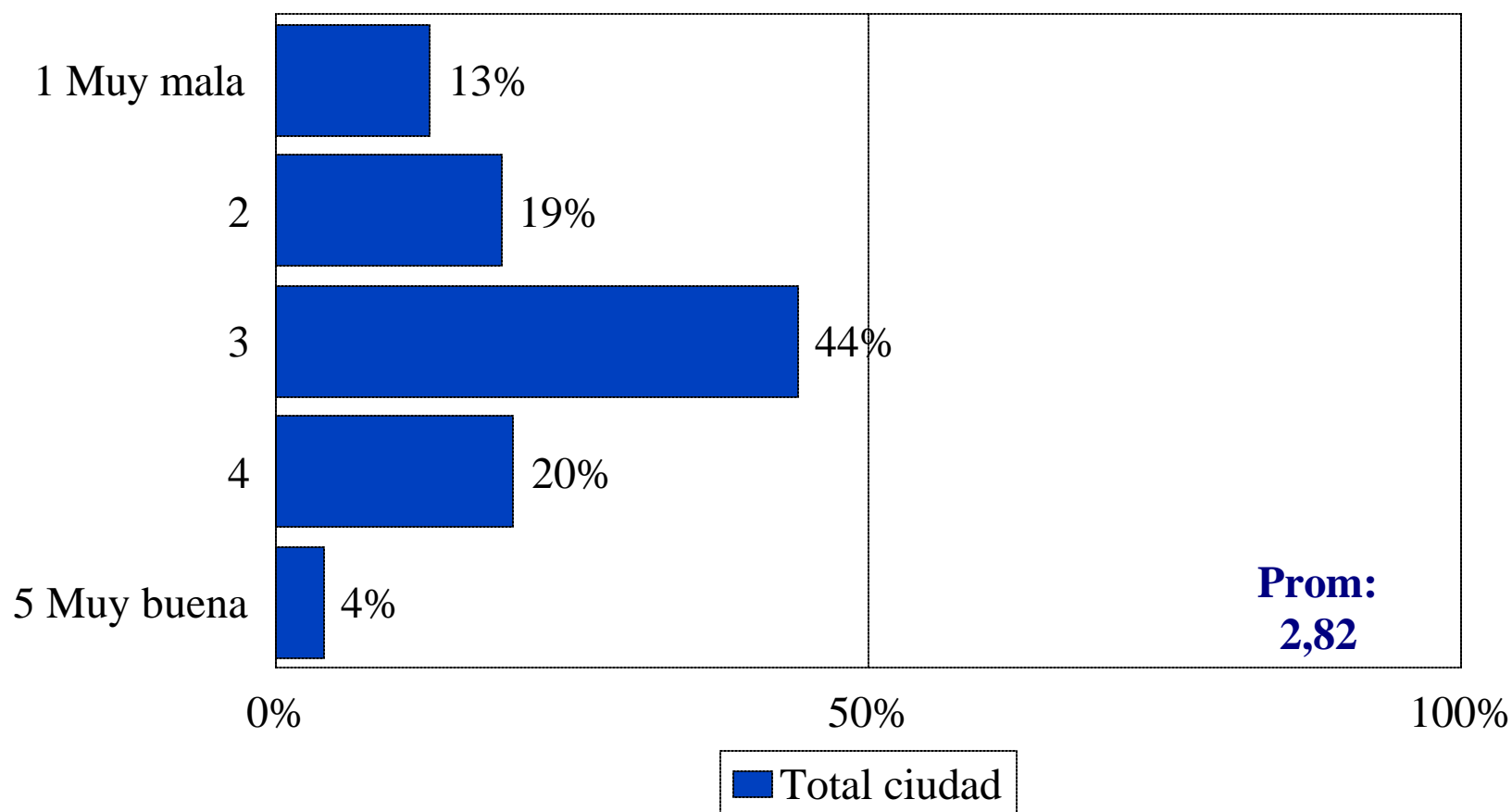
9. Eficiencia institucional

Gestión del Alcalde
Entidades del Distrito
Expectativas de gestión

9.1. Gestión del Alcalde

Total ciudad

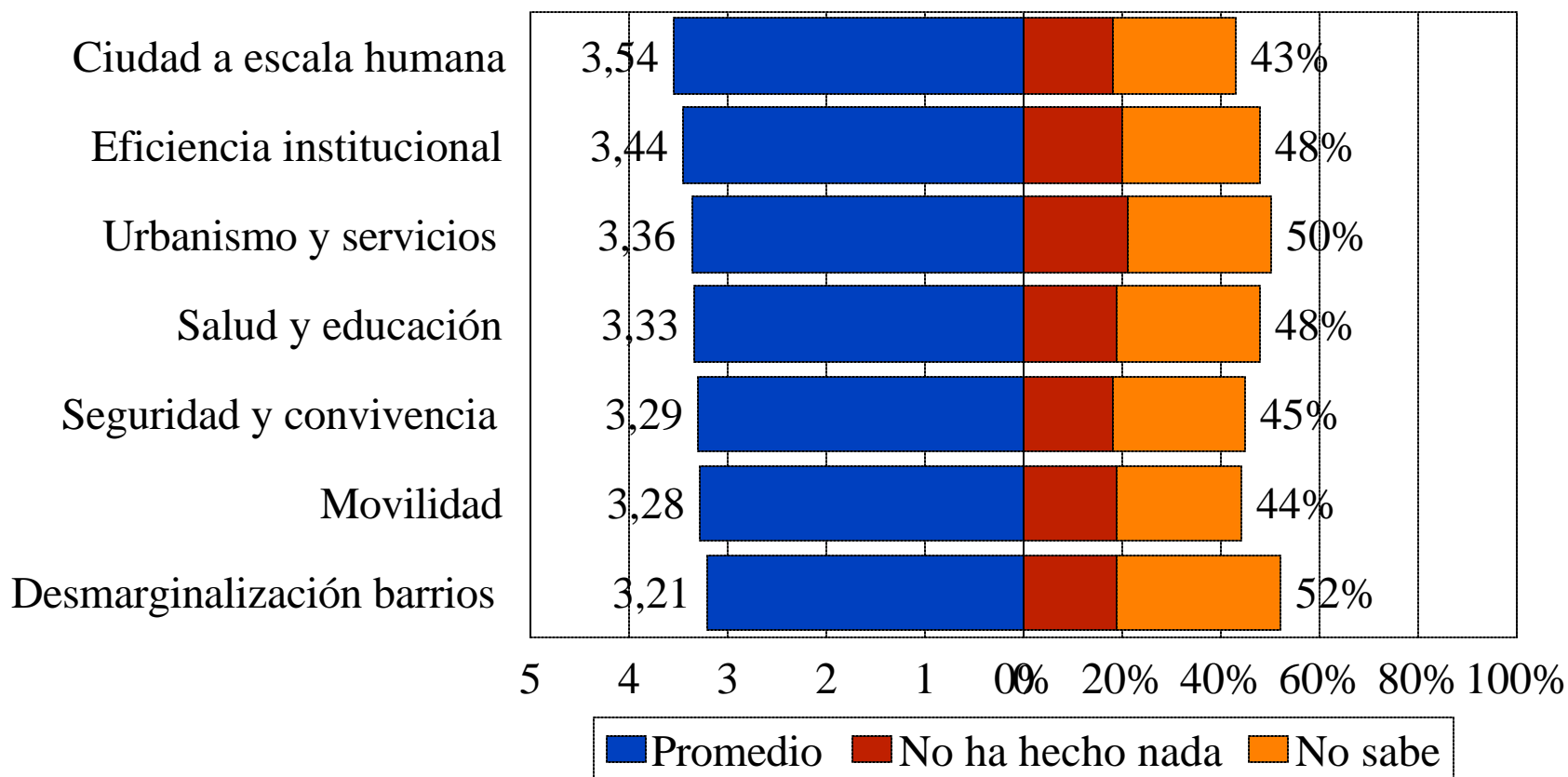
¿ Cómo califica en general la gestión del Alcalde ?



9.1. Gestión del Alcalde

Total ciudad

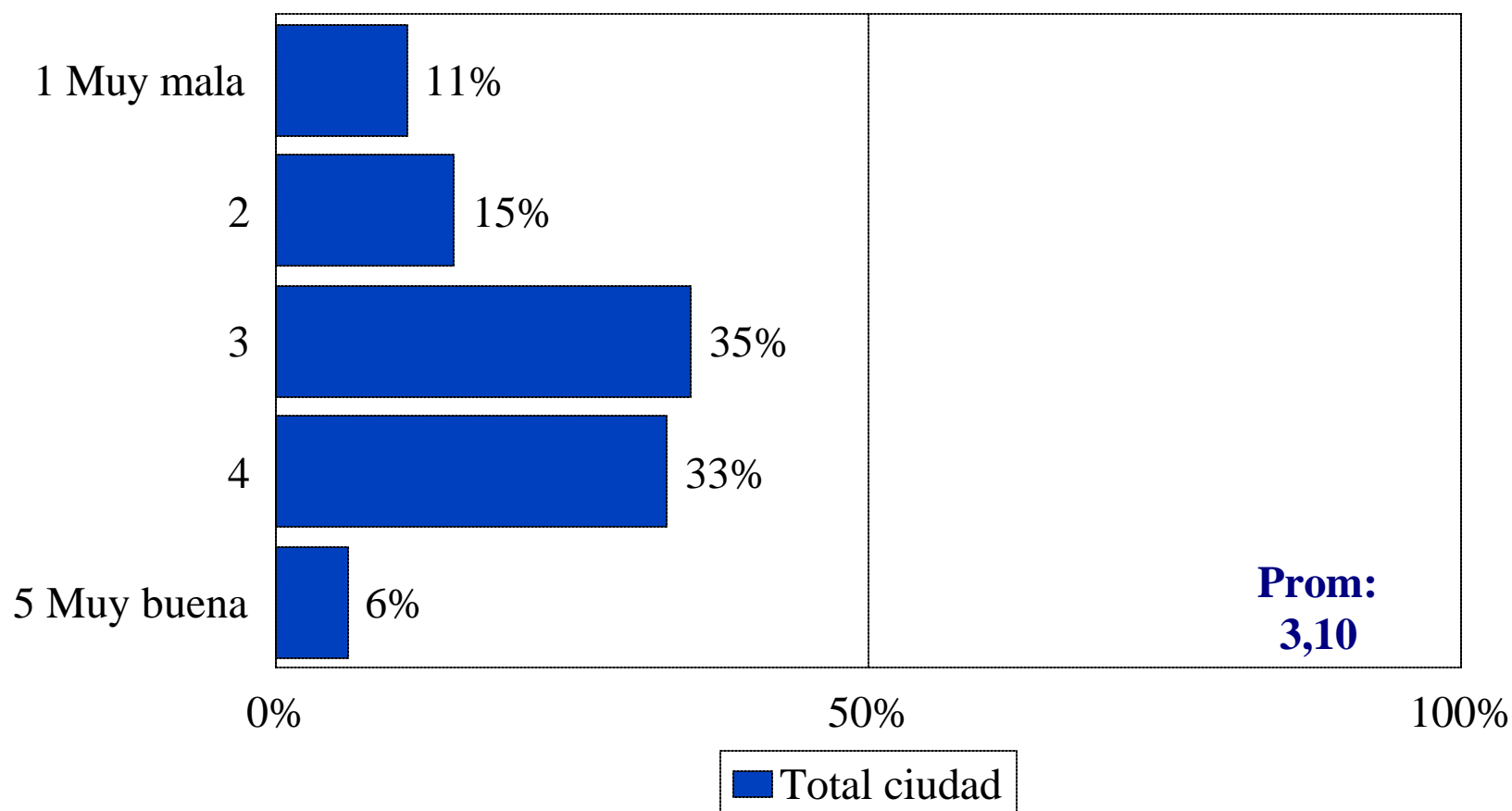
¿ Cómo califica la gestión del Alcalde en los siguientes temas ?



9.2. Entidades del Distrito

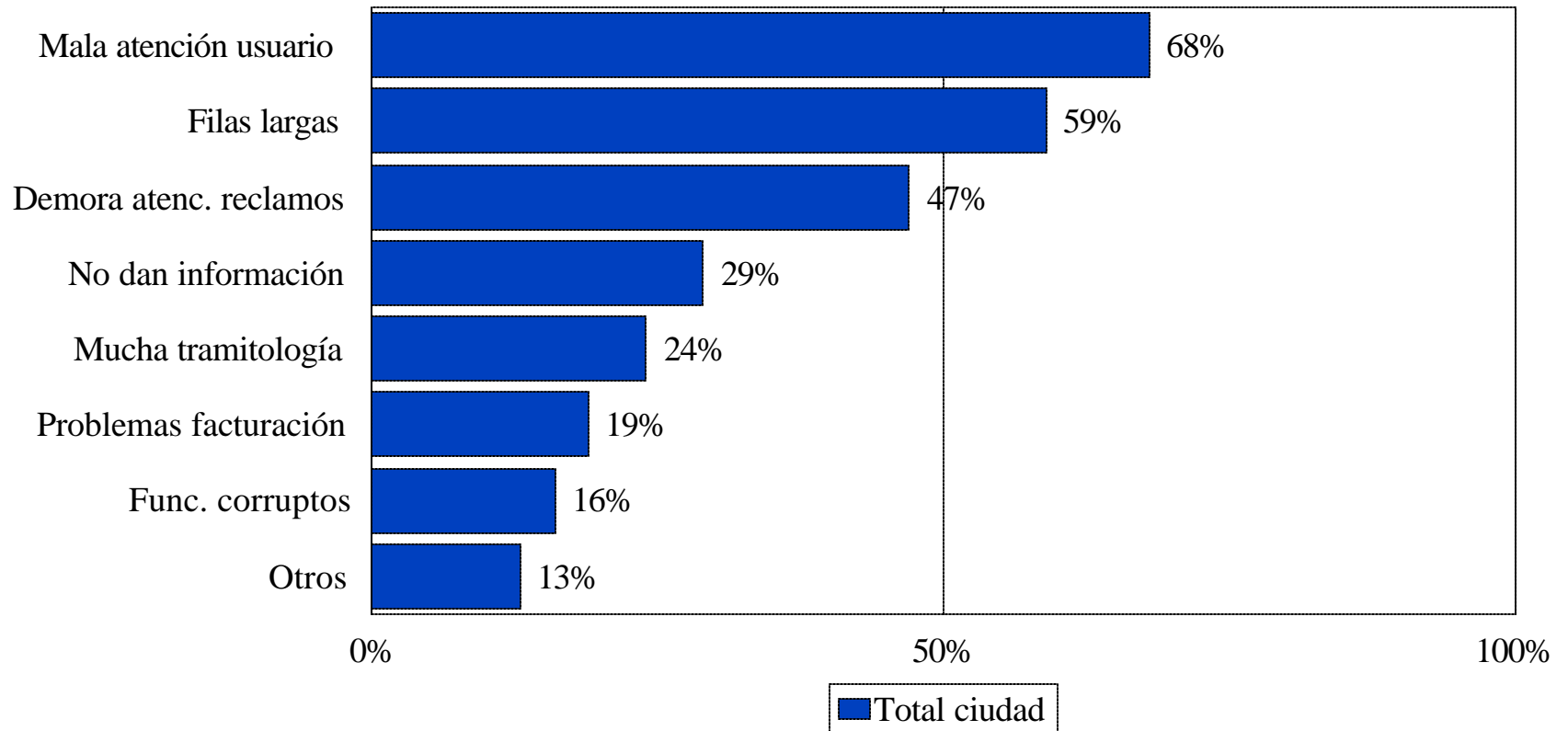
Total ciudad

¿ Cómo califica la atención en las entidades públicas del Distrito ?



9.2. Entidades del Distrito Total ciudad

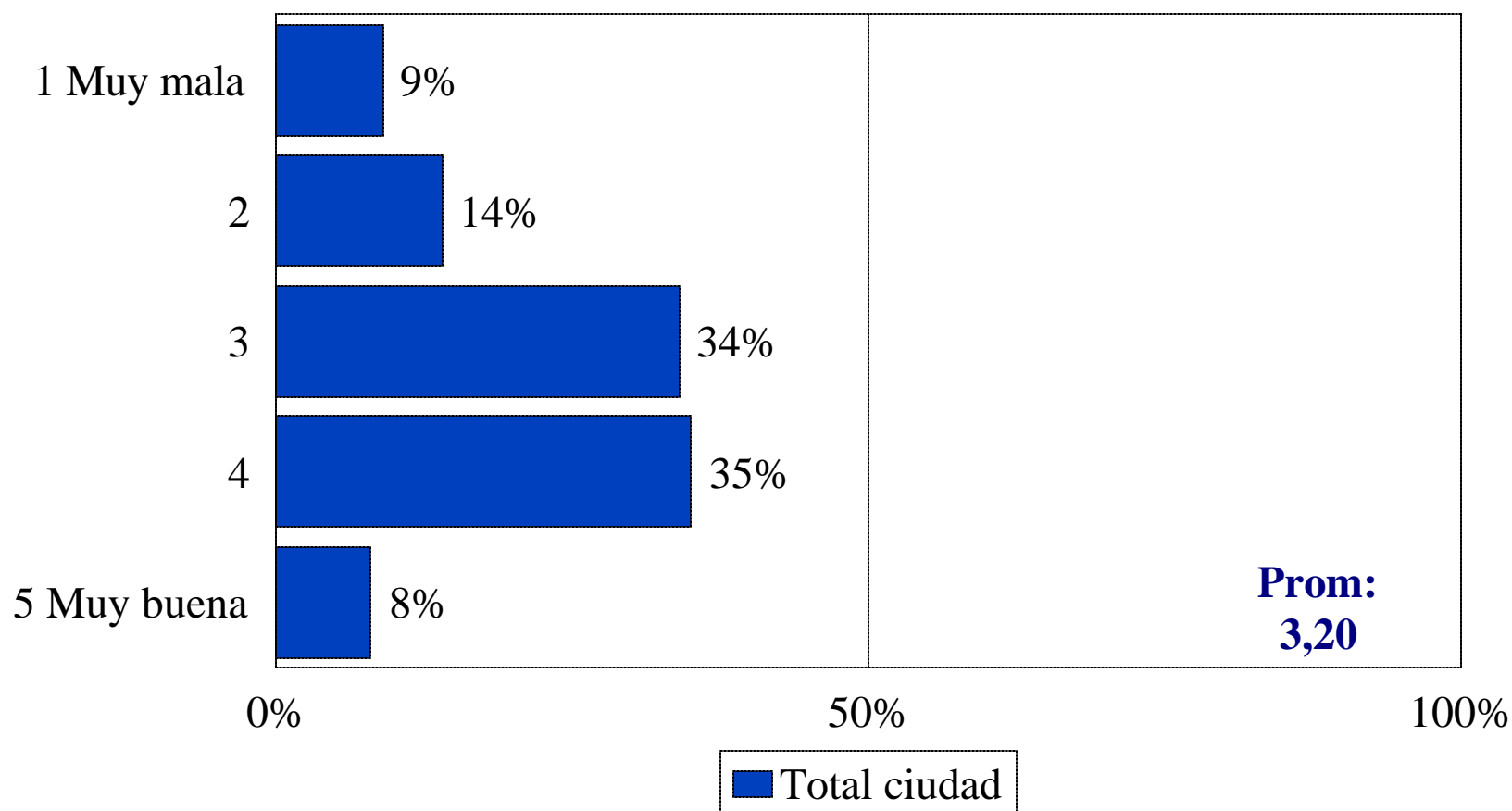
¿ Por qué califica así la atención en las entidades públicas del Distrito ? (Quienes califican con 3 o menos)



9.2. Entidades del Distrito

Total ciudad

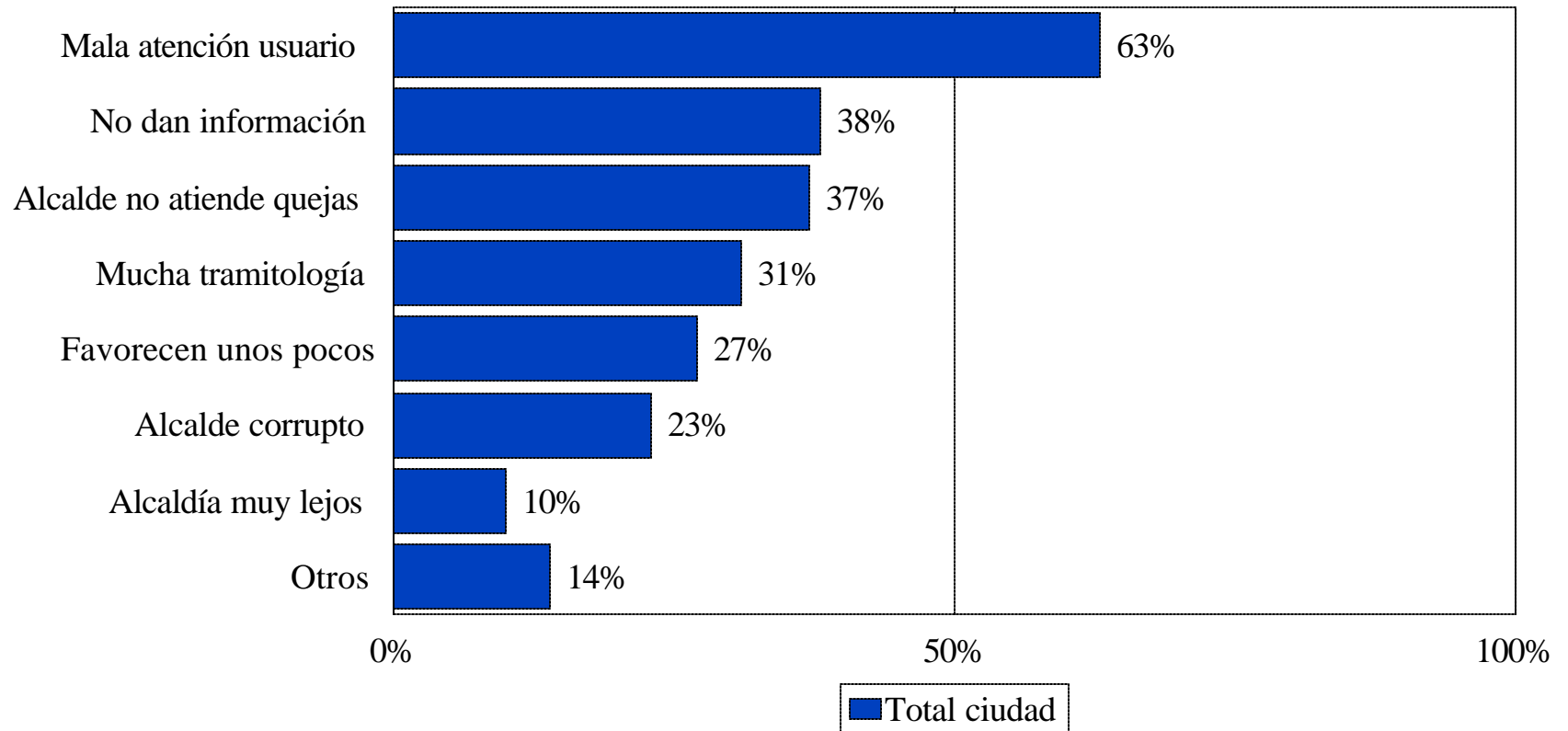
¿ Cómo califica la atención en las alcaldías locales ?



9.2. Entidades del Distrito

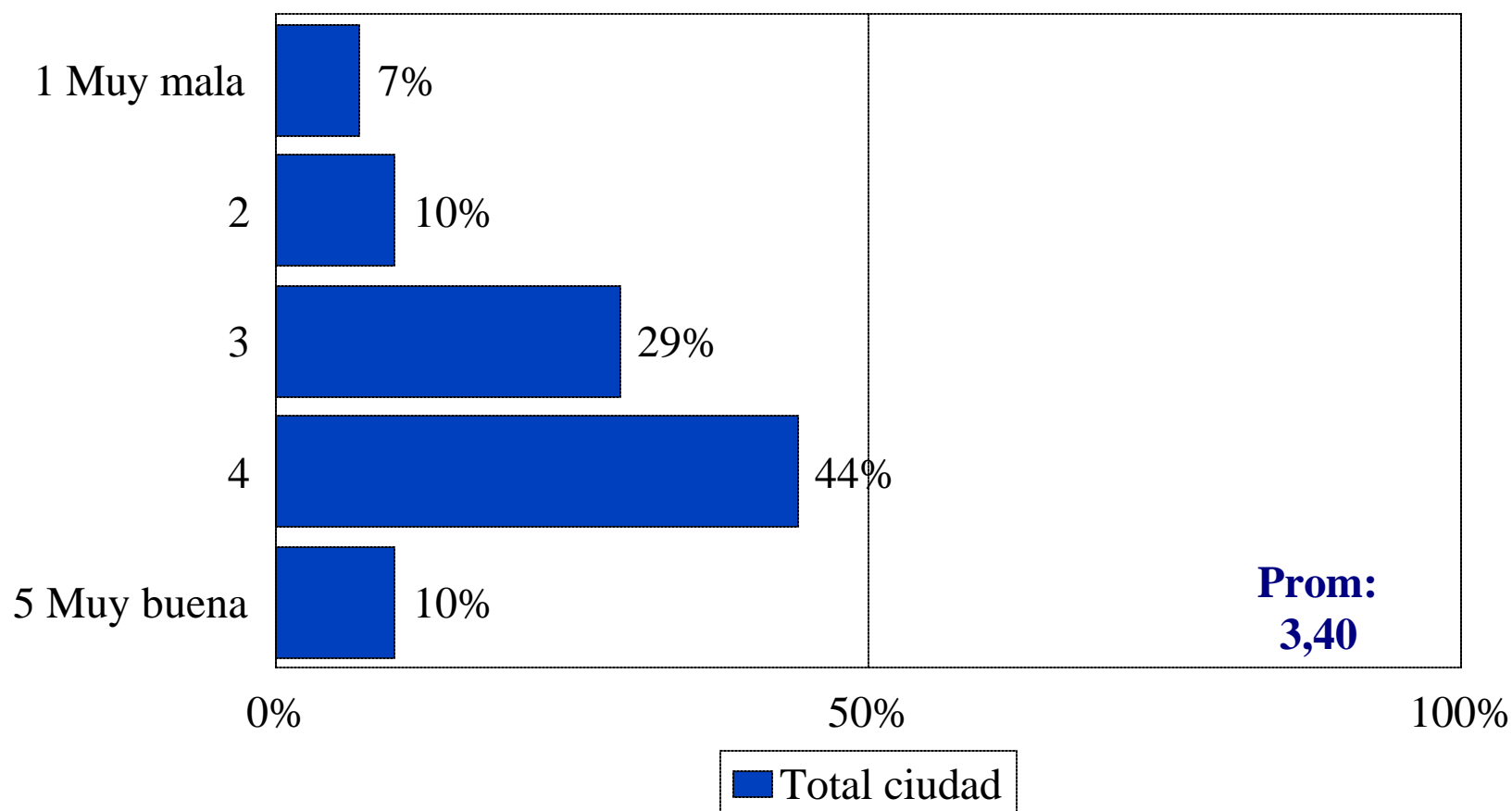
Total ciudad

¿ Por qué califica así la atención en las alcaldías locales ?
(Quienes califican con 3 o menos)



9.2. Entidades del Distrito Total ciudad

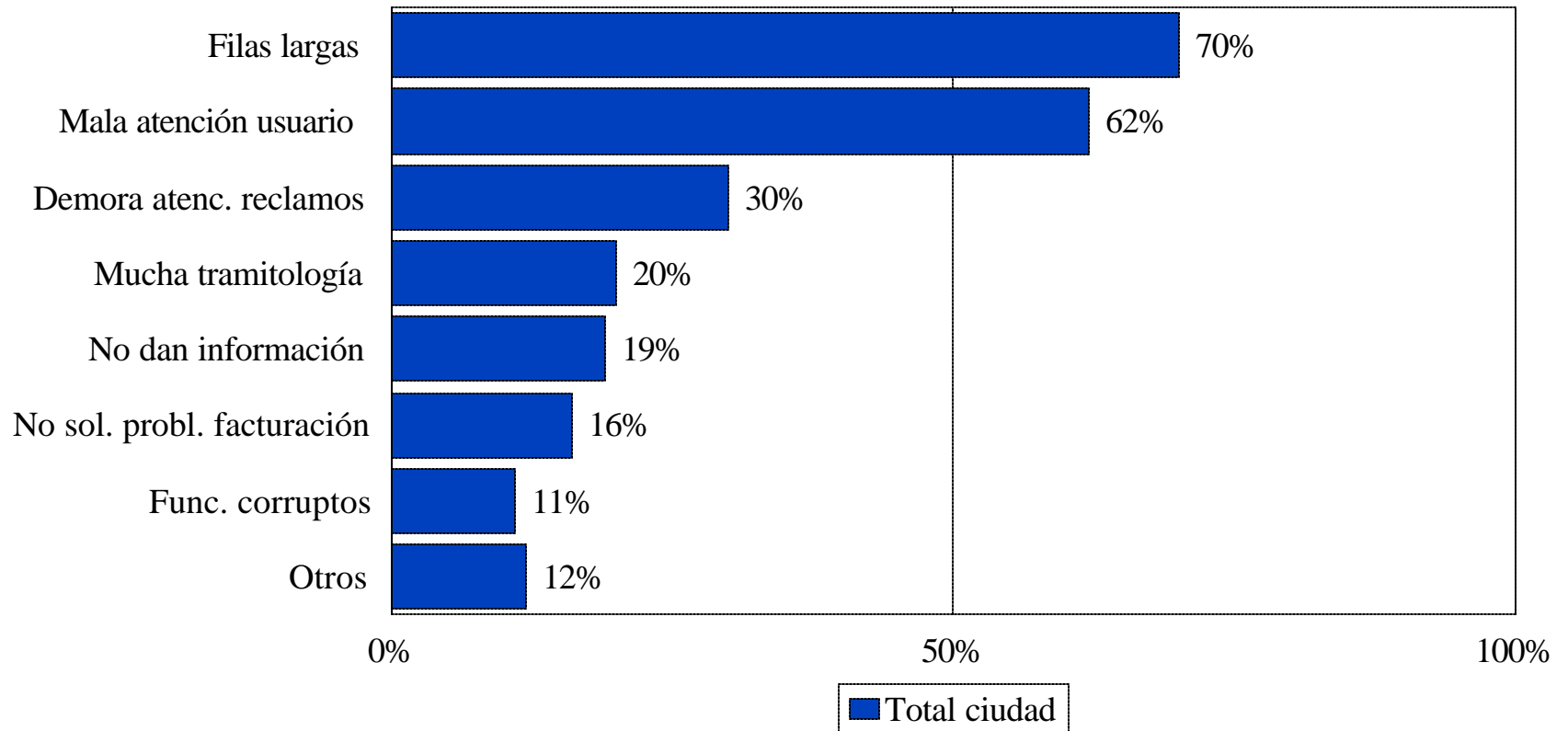
¿ Cómo califica la atención en los CADES ?



9.2. Entidades del Distrito

Total ciudad

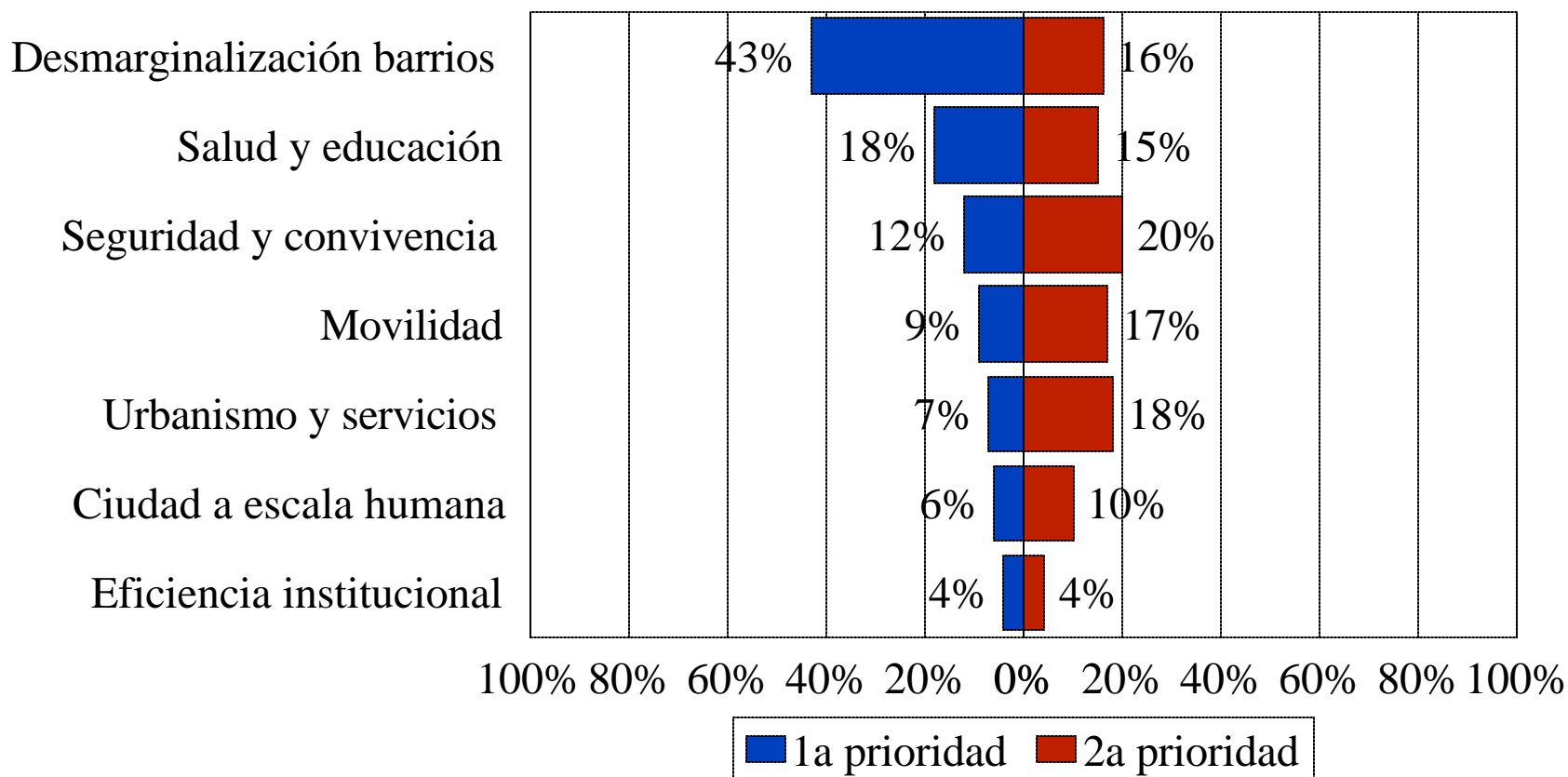
¿ Por qué califica así la atención en los CADES ?
(Quienes califican con 3 o menos)



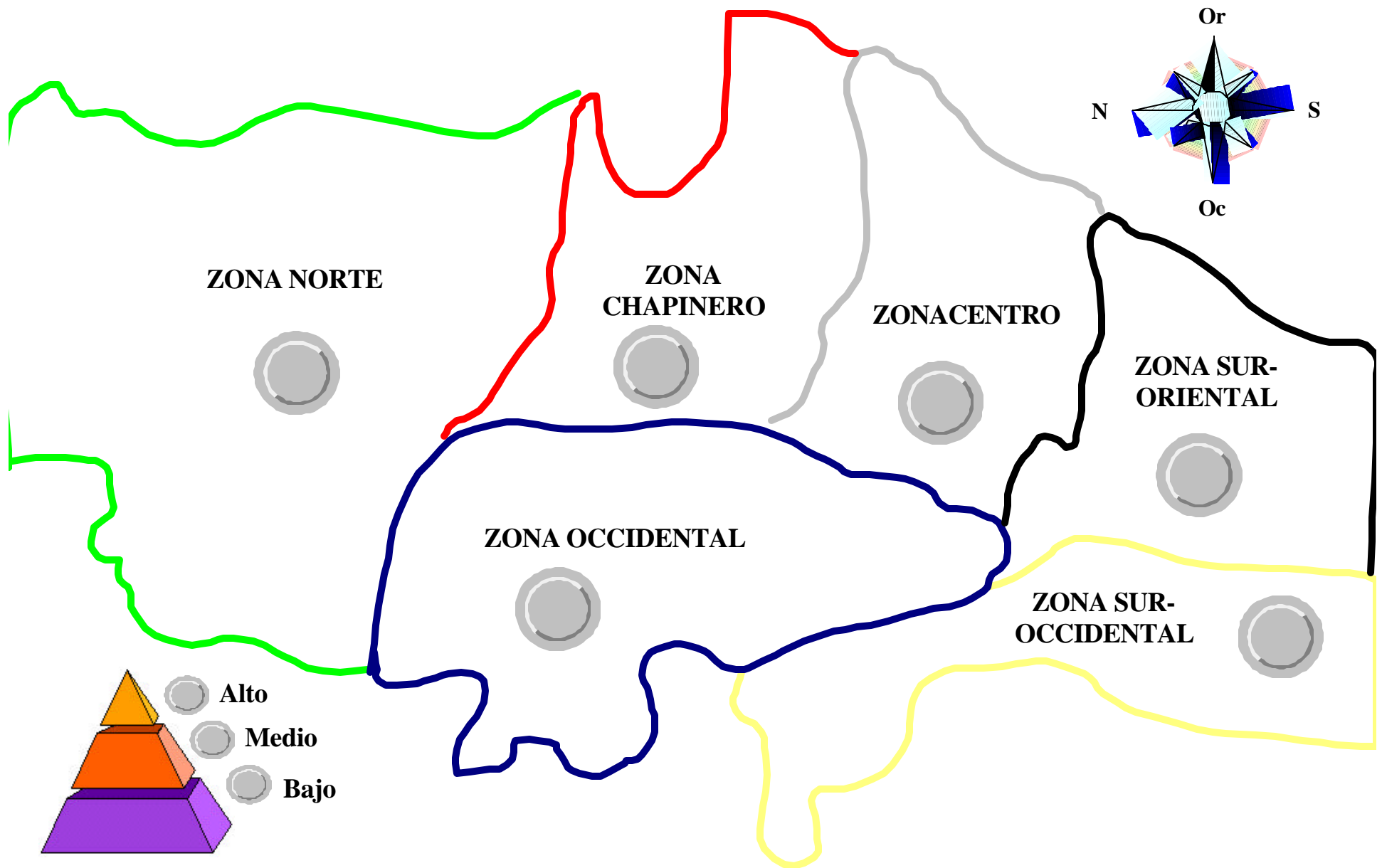
9.3. Expectativas de gestión

Total ciudad

¿Cuál debería ser la primera y la segunda prioridad del Alcalde ?

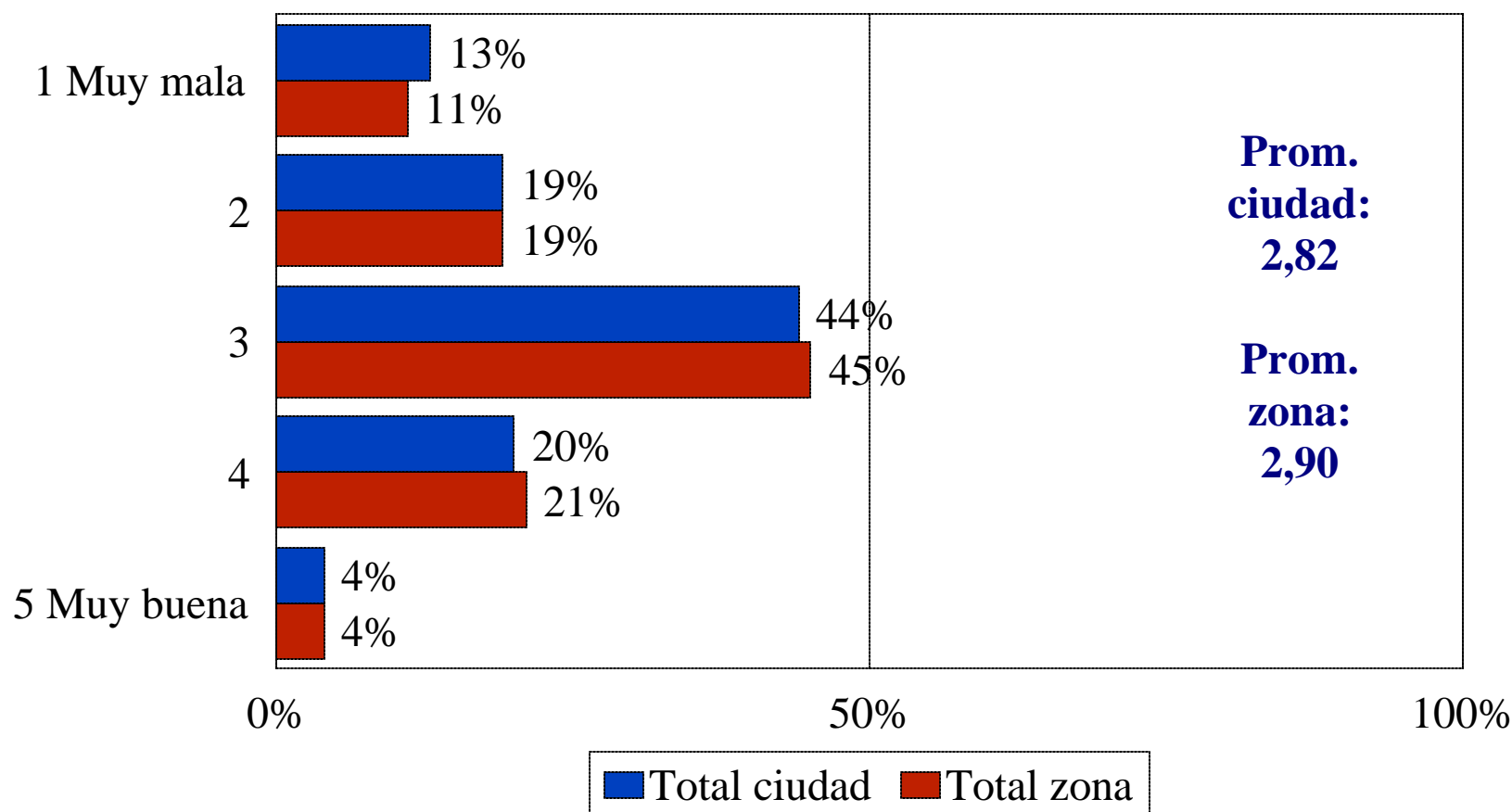


Mapa de la ciudad



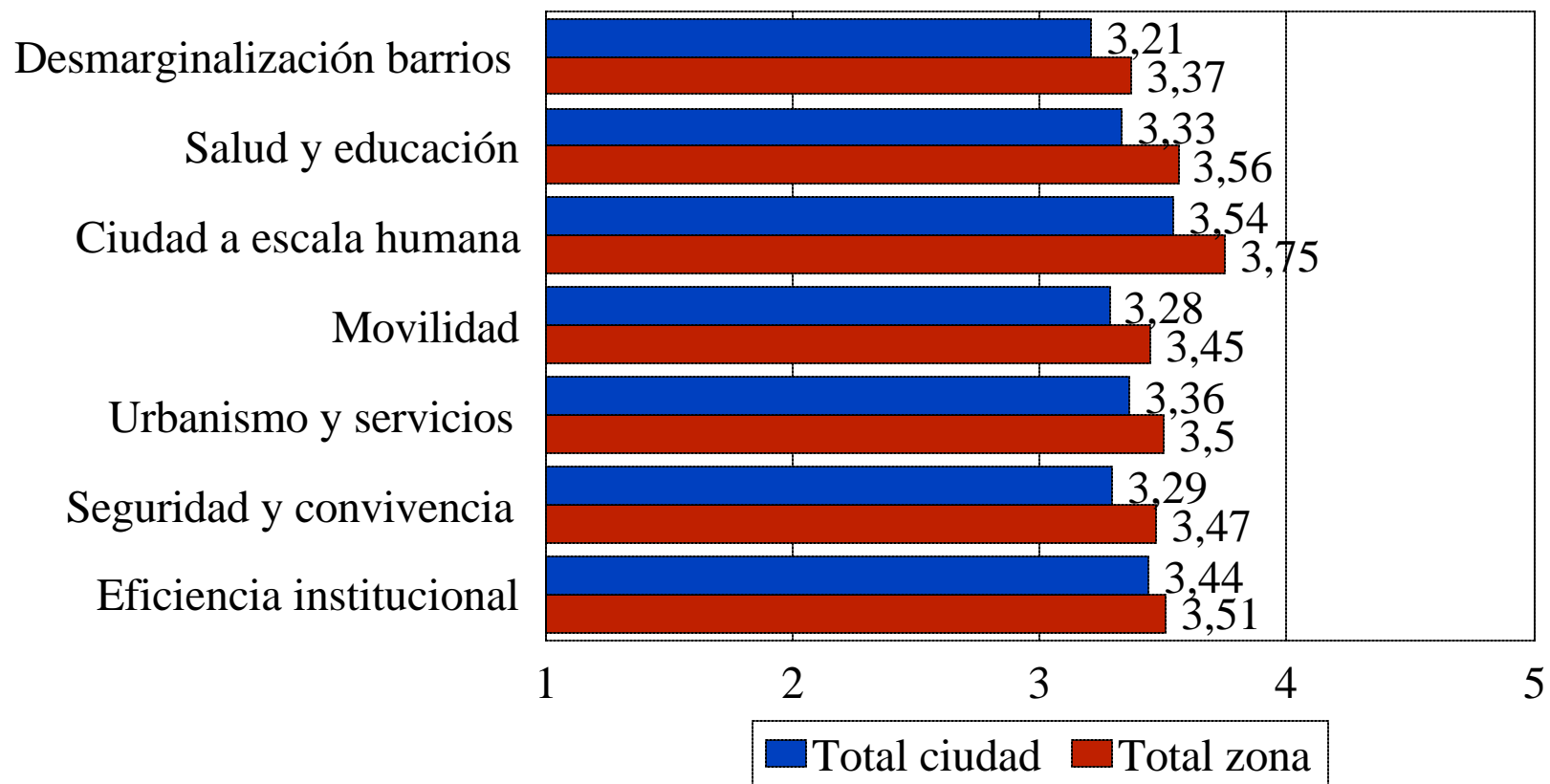
9.1. Gestión del Alcalde Zona Occidental

¿ Cómo califica en general la gestión del Alcalde ?



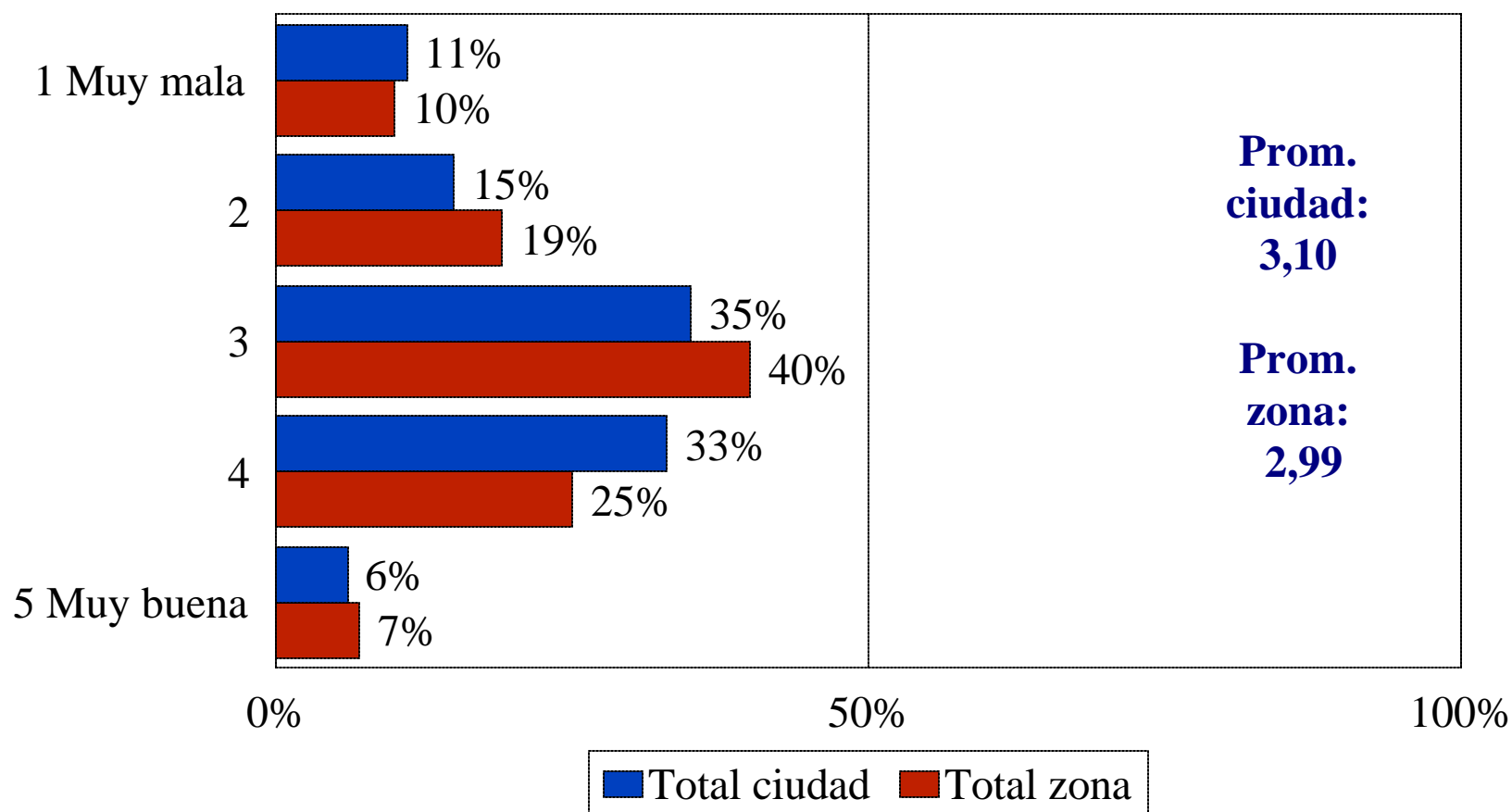
9.1. Gestión del Alcalde Zona Occidental

¿ Cómo califica la gestión del Alcalde en los siguientes temas ?



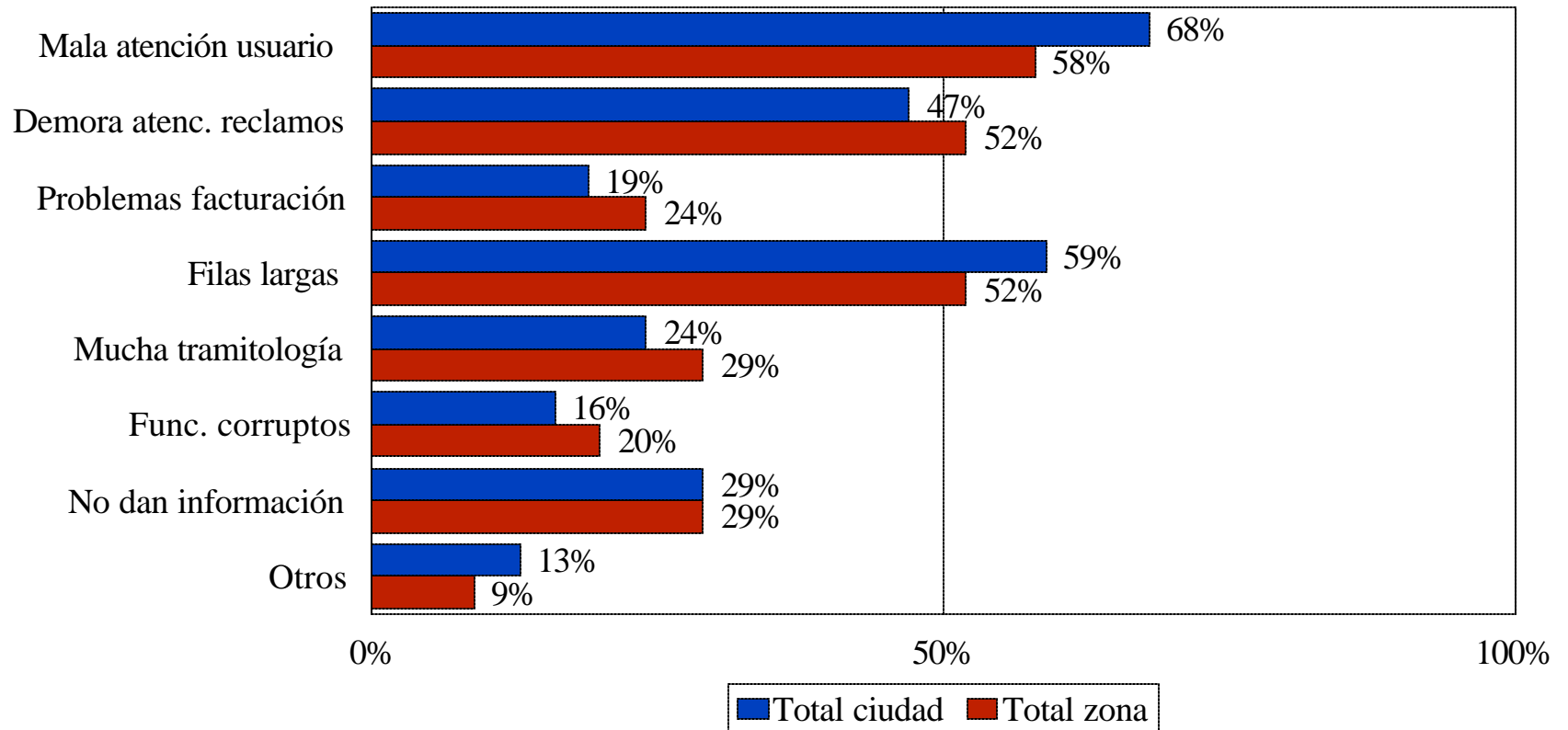
9.2. Entidades del distrito Zona Occidental

¿ Cómo califica la atención en las entidades
públicas del Distrito ?



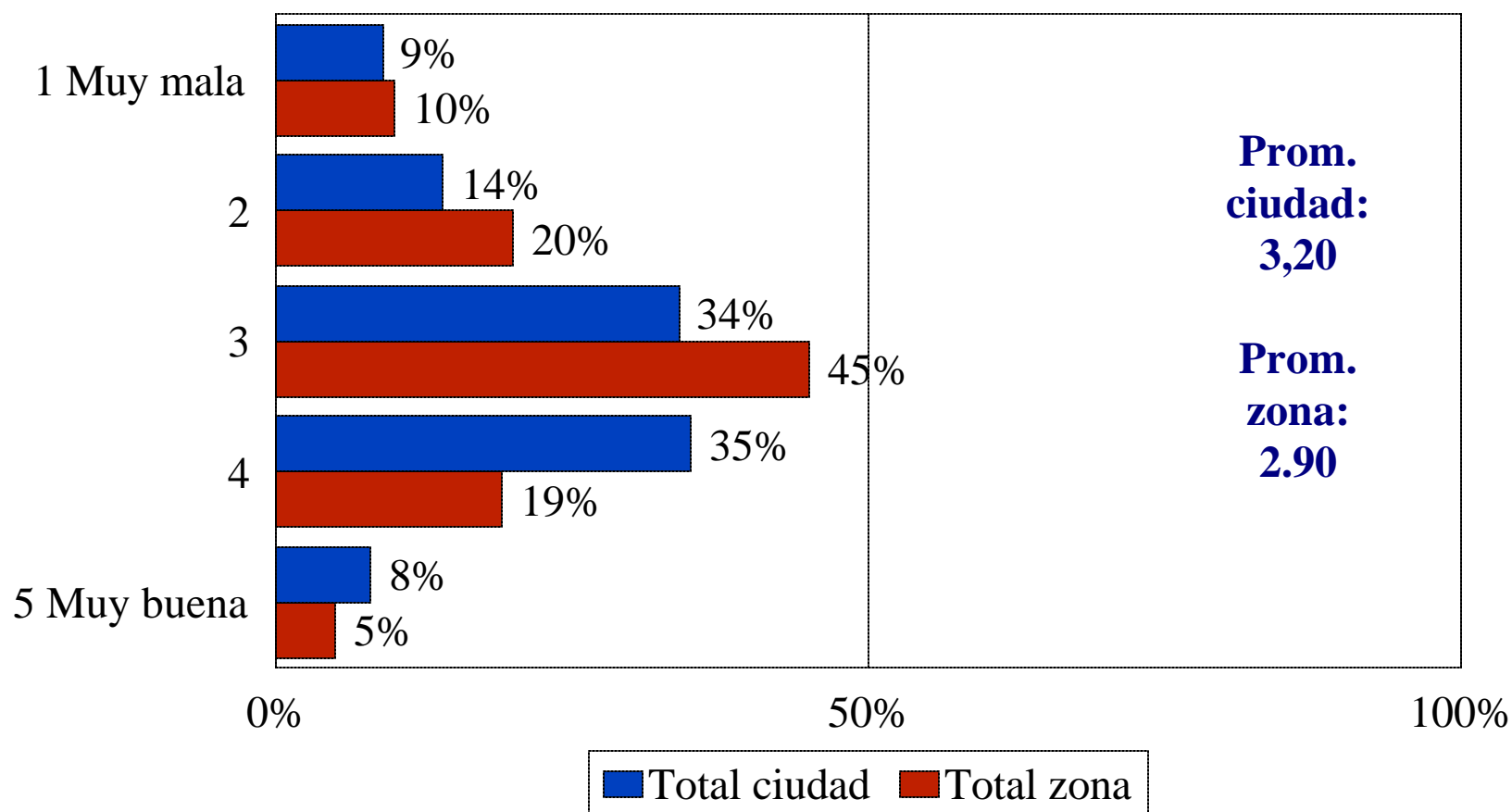
9.2. Entidades del distrito Zona Occidental

¿ Por qué califica así la atención en las entidades públicas del Distrito ? (Quienes califican con 3 o menos)



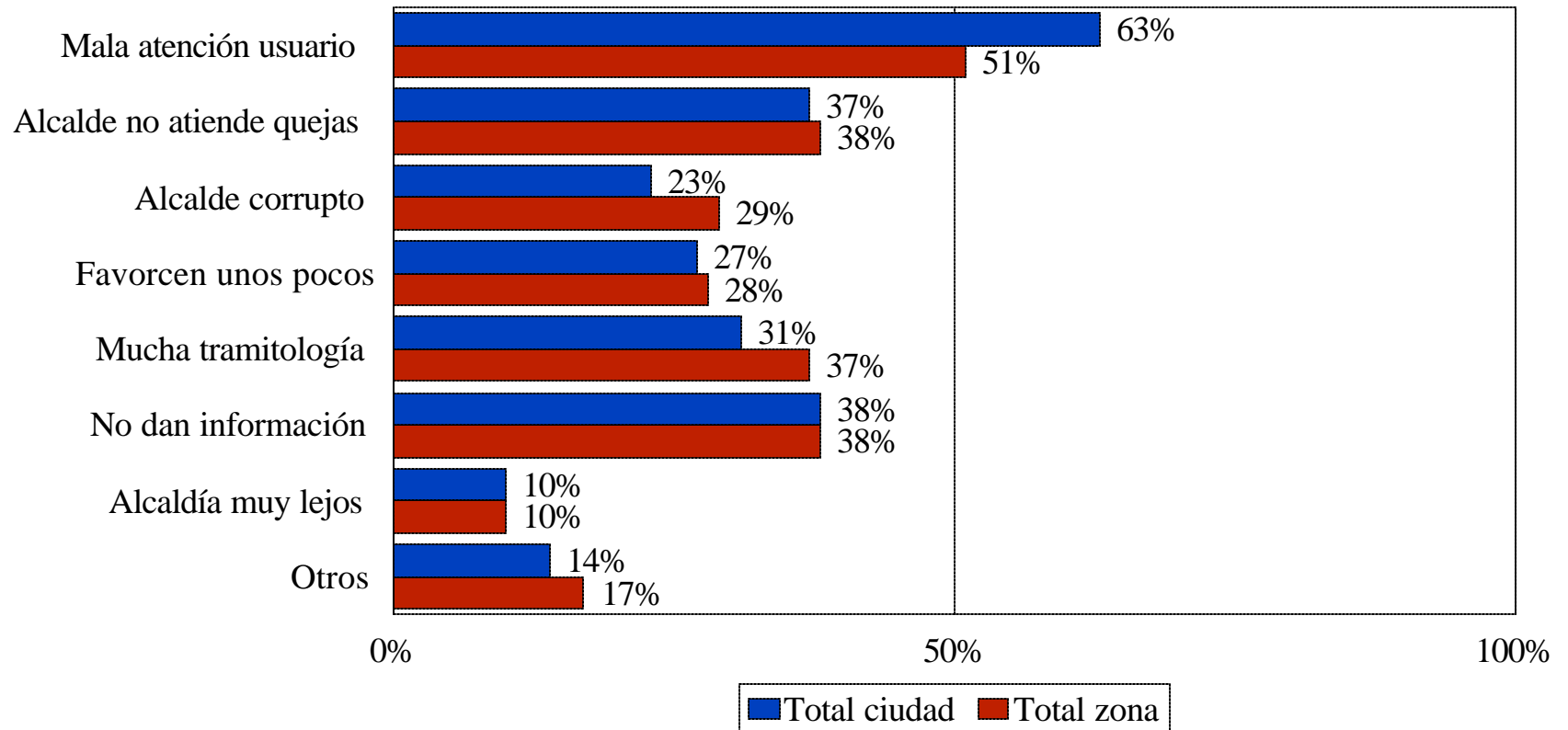
9.2. Entidades del distrito Zona Occidental

¿ Cómo califica la atención en las alcaldías locales ?



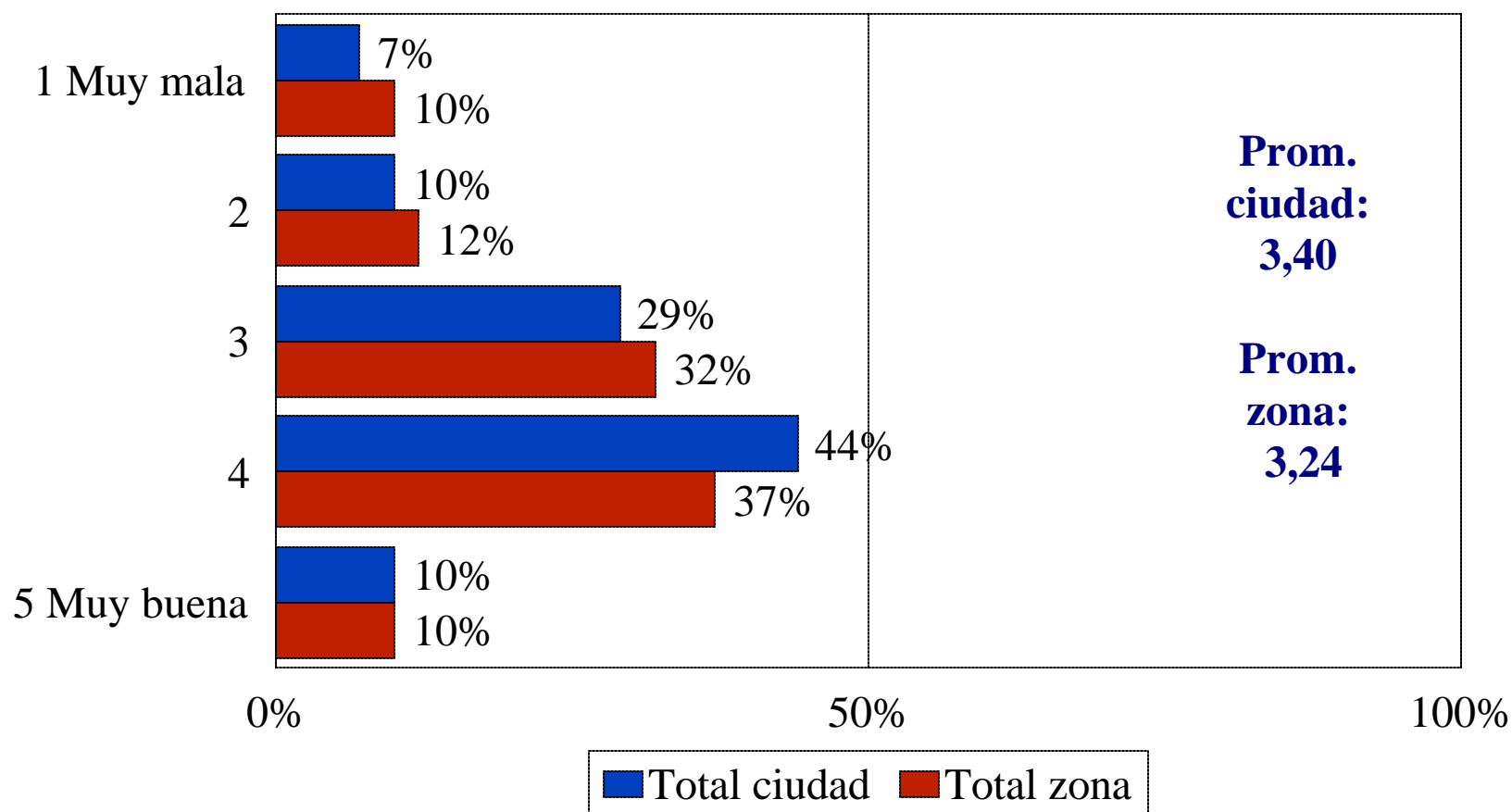
9.2. Entidades del distrito Zona Occidental

¿ Por qué califica así la atención en las alcaldías locales ?
(Quienes califican con 3 o menos)



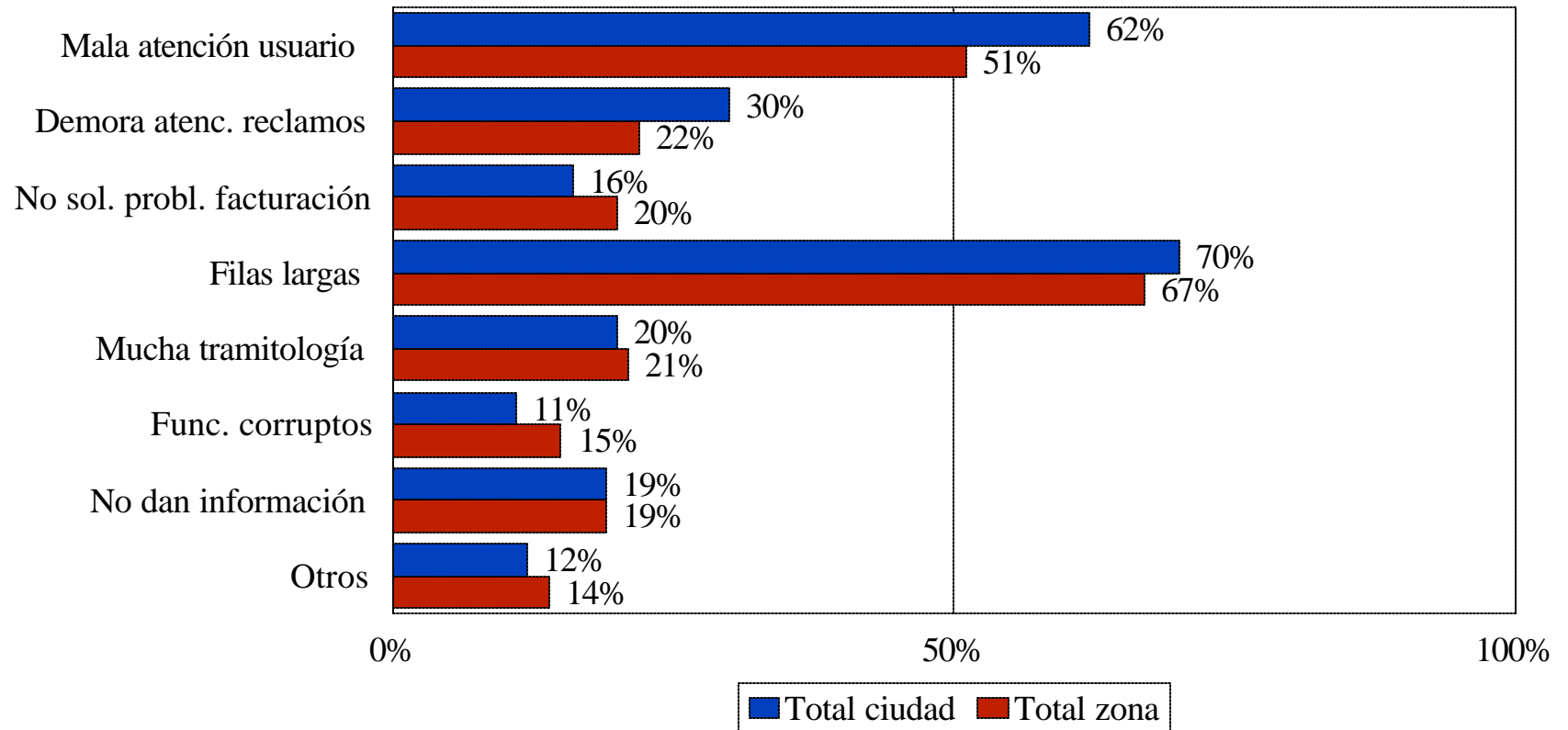
9.2. Entidades del distrito Zona Occidental

¿ Cómo califica la atención en los CADES ?



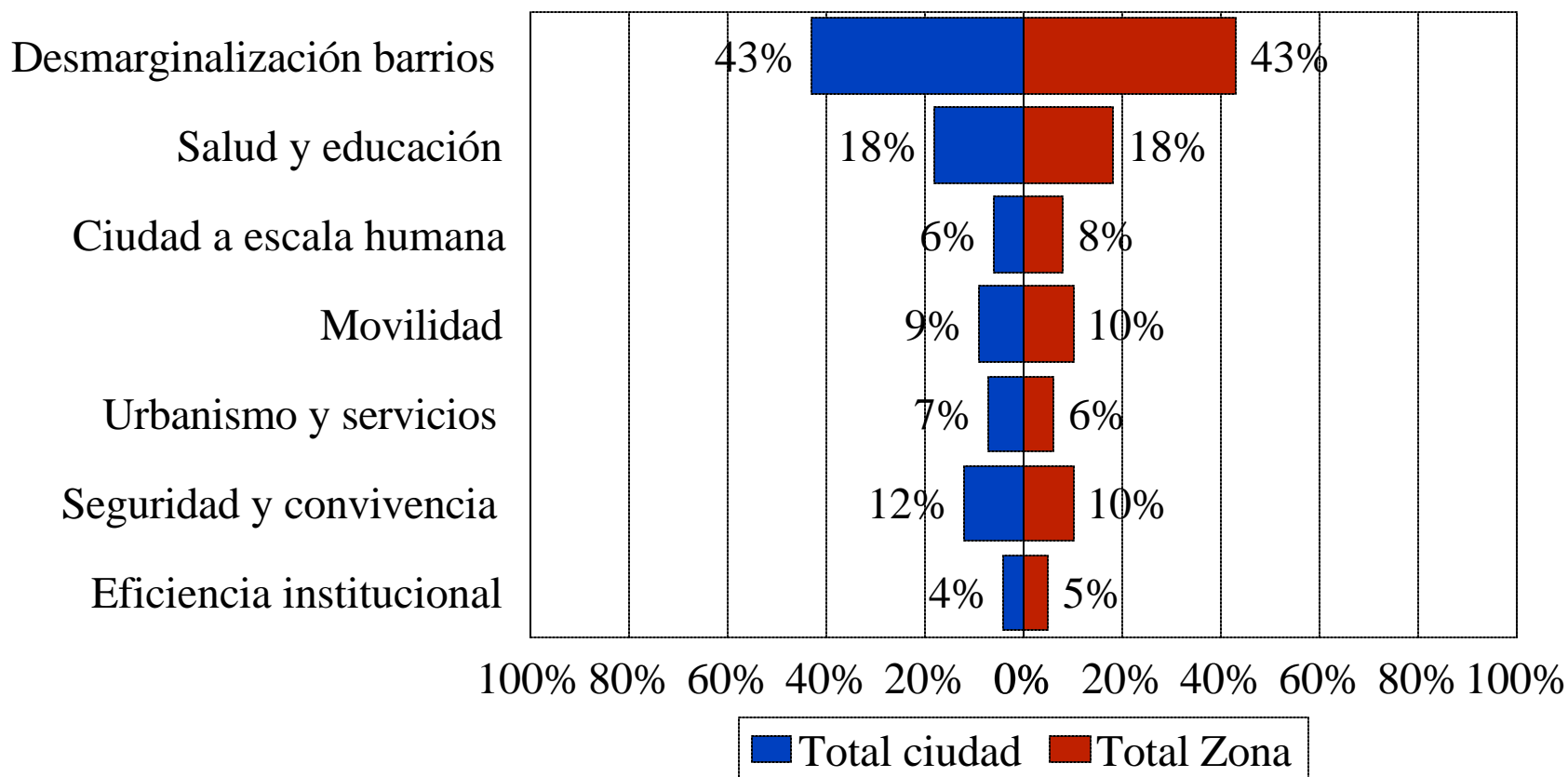
9.2. Entidades del distrito Zona Occidental

¿ Por qué califica así la atención en los CADES ?
(Quienes califican con 3 o menos)



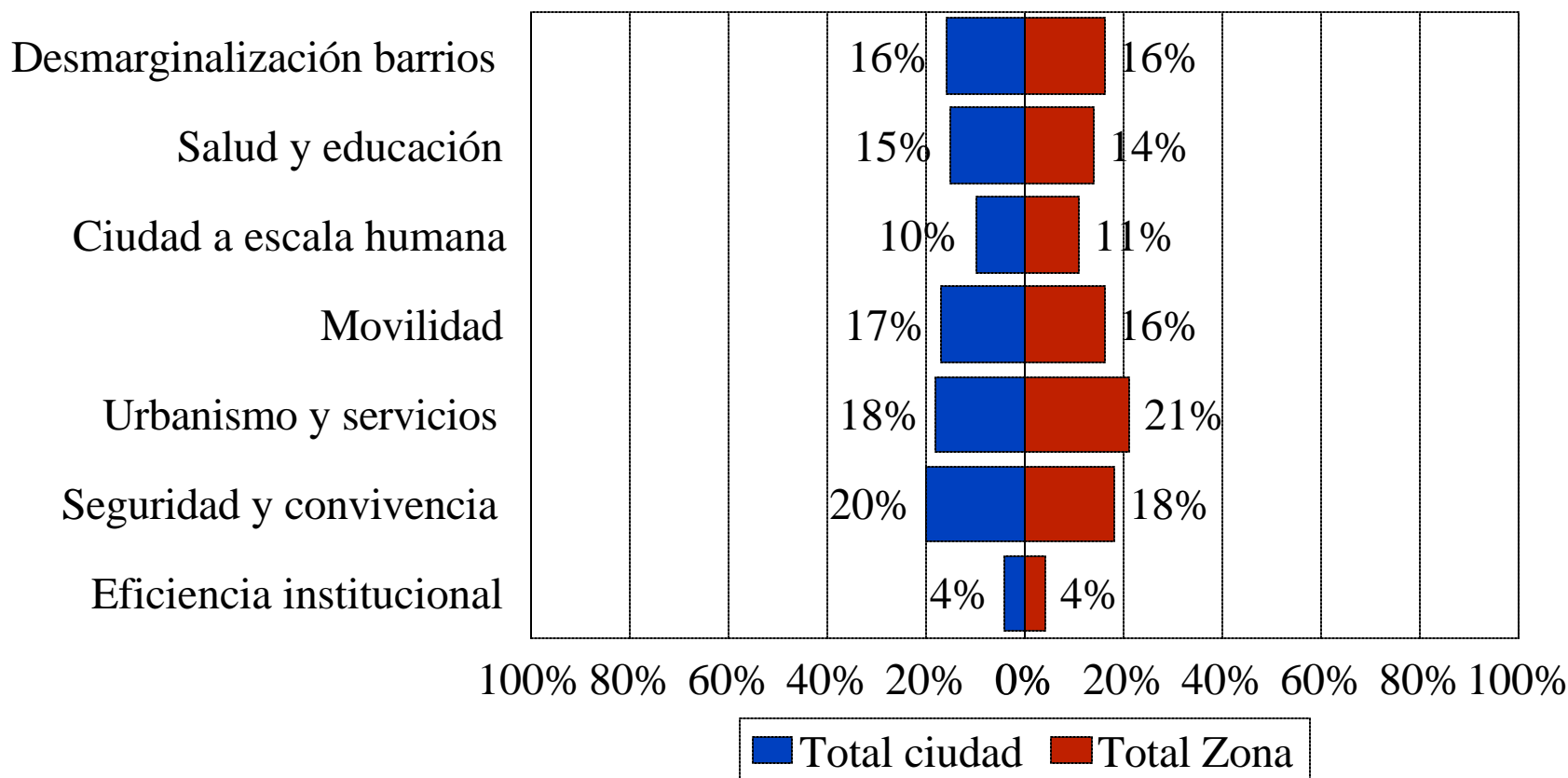
9.3. Expectativas de gestión Zona Occidental

¿Cuál debería ser la primera prioridad del Alcalde ?



9.3. Expectativas de gestión Zona Occidental

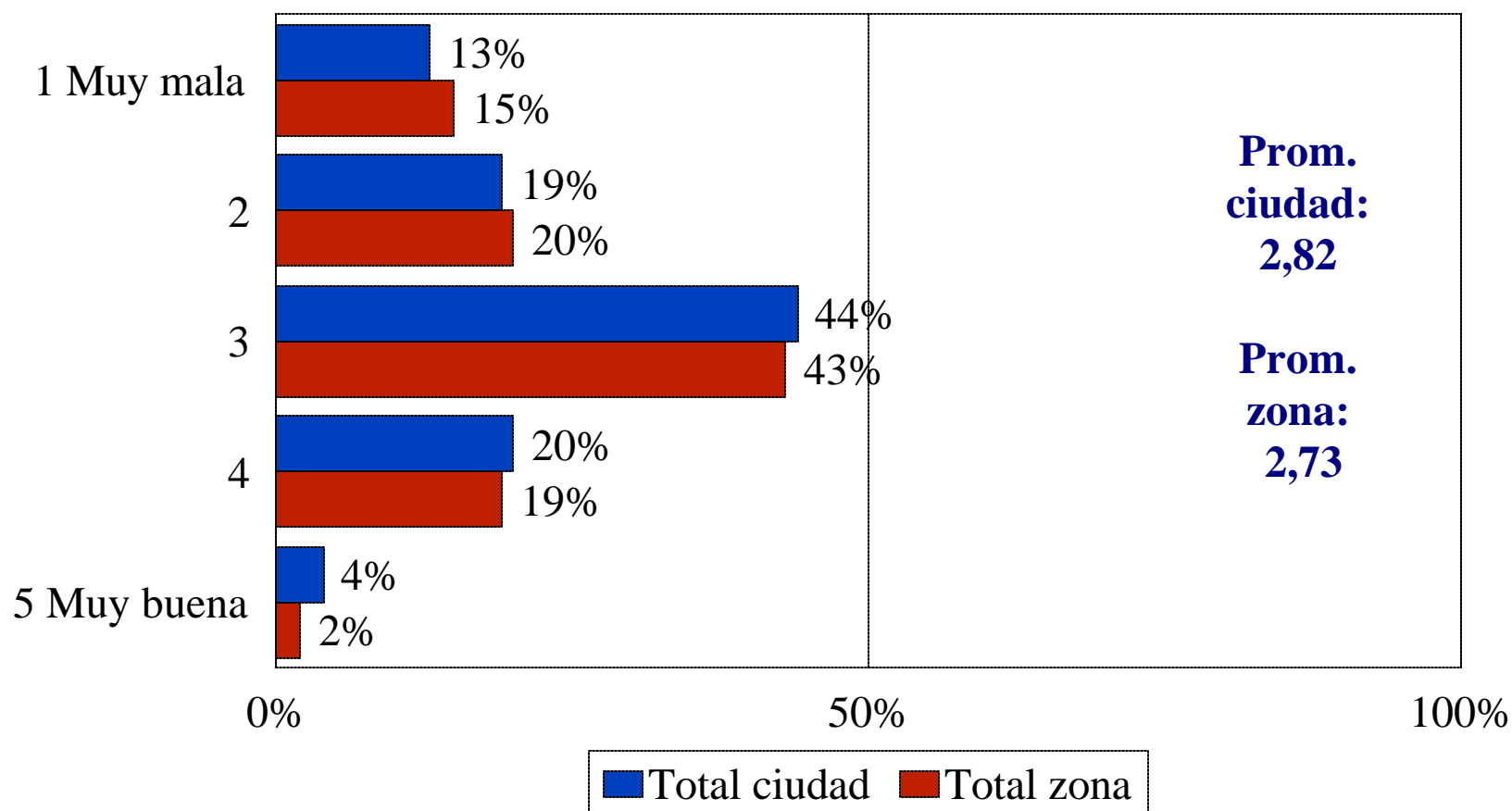
¿Cuál debería ser la segunda prioridad del Alcalde ?



9.1. Gestión del Alcalde

Zona Sur-Occidental

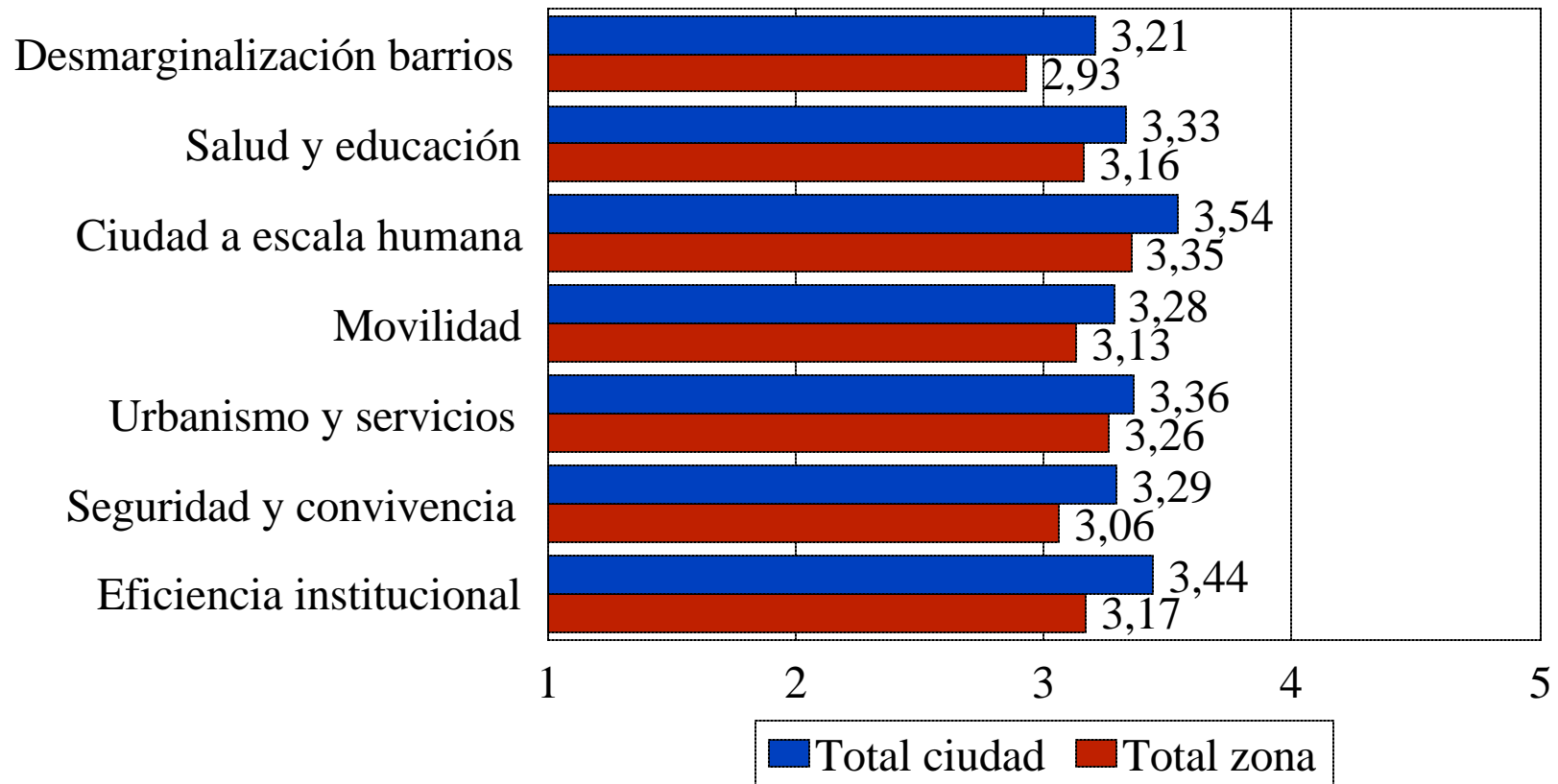
¿ Cómo califica en general la gestión del Alcalde ?



9.1. Gestión del Alcalde

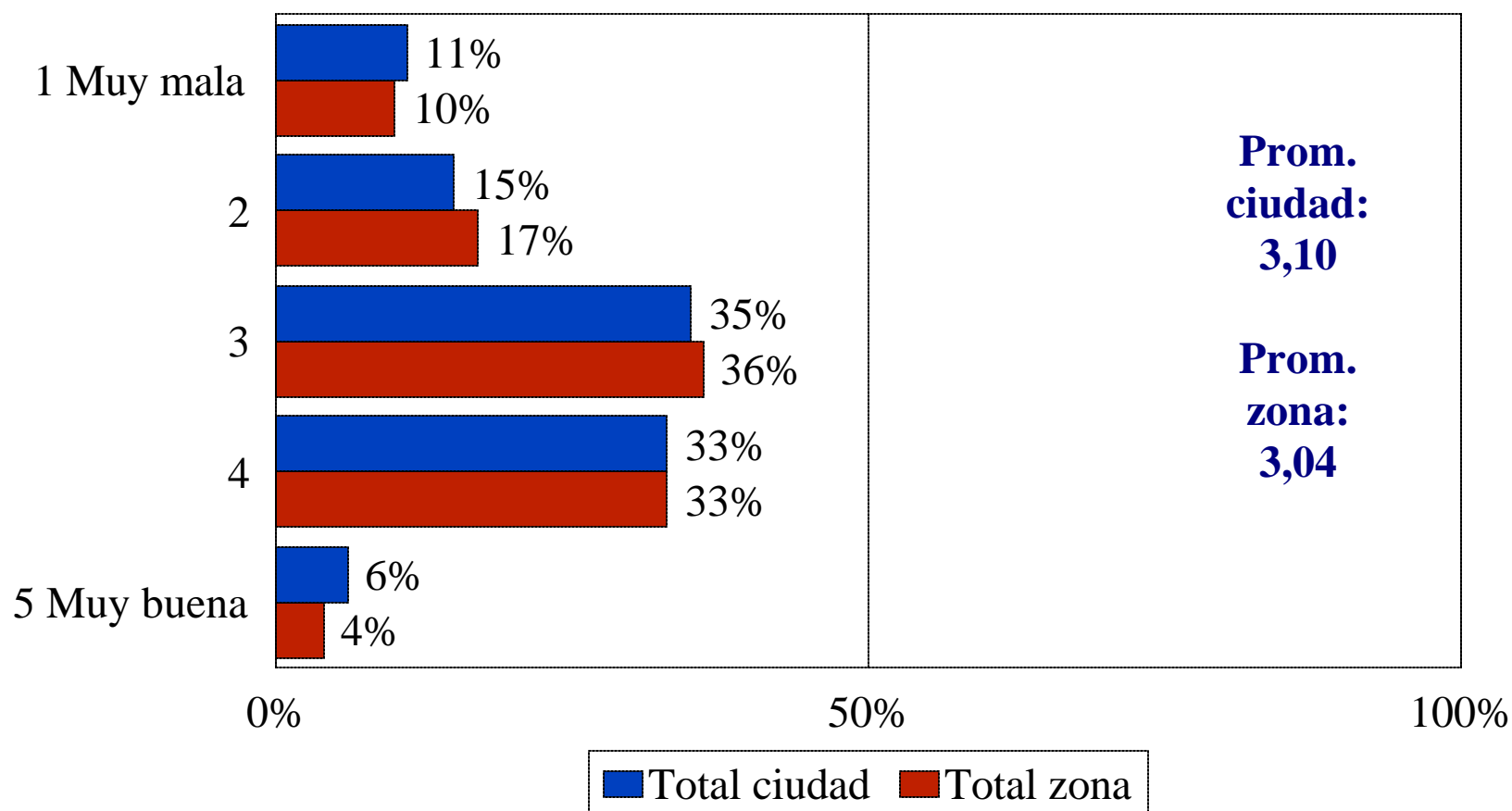
Zona Sur-Occidental

¿ Cómo califica la gestión del Alcalde en los siguientes temas ?



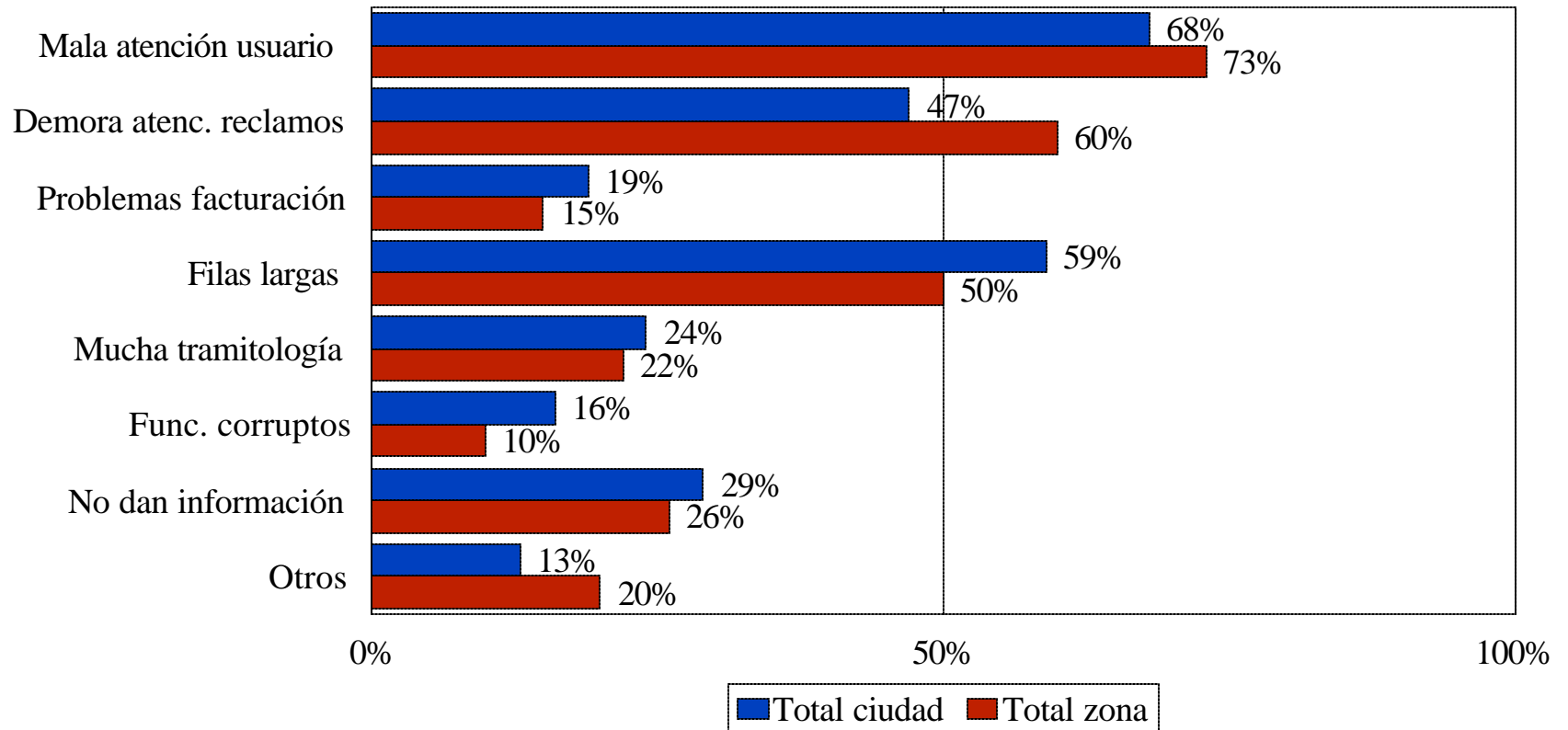
9.2. Entidades del distrito Zona Sur-Occidental

¿ Cómo califica la atención en las entidades
públicas del Distrito ?



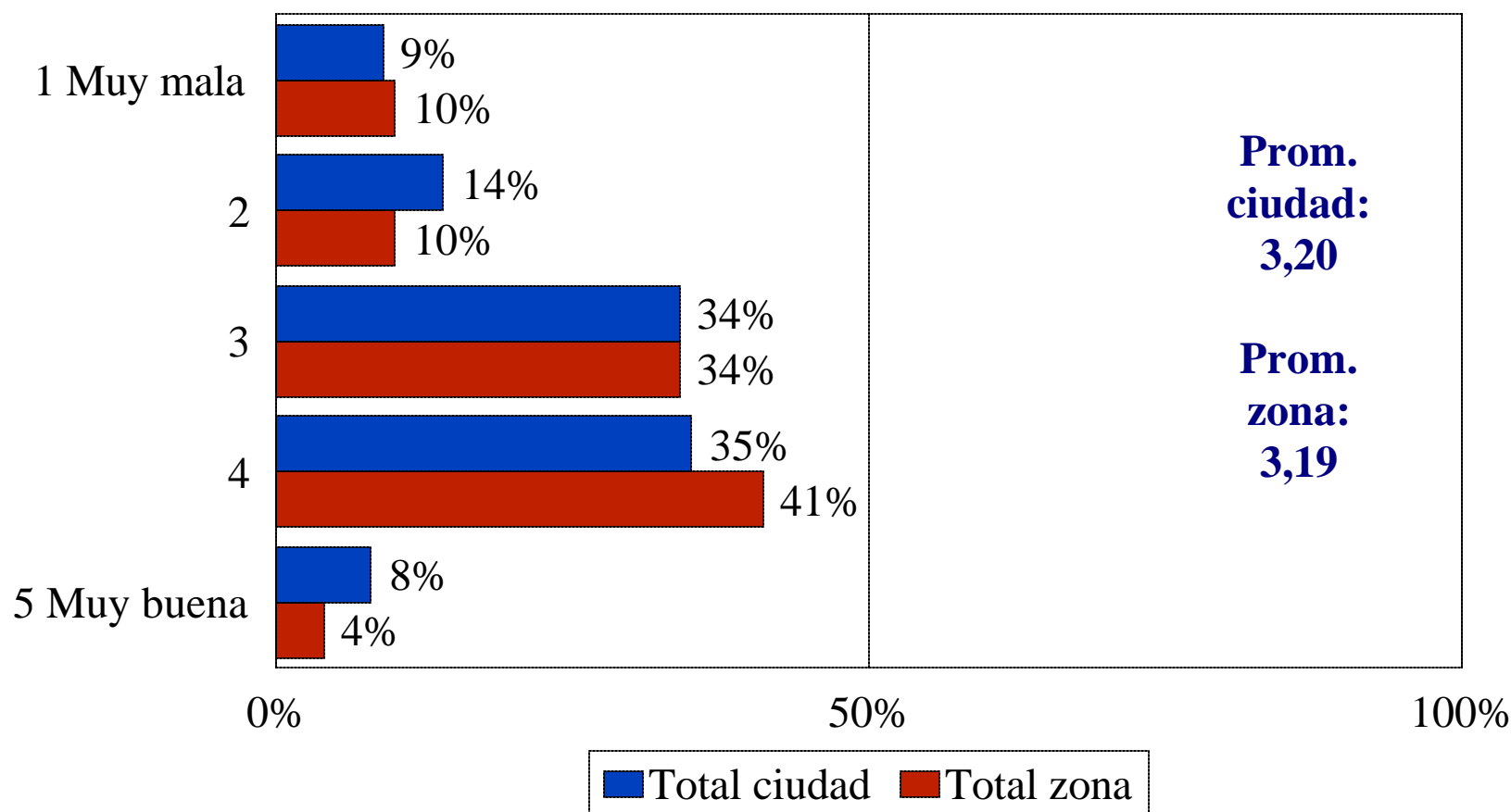
9.2. Entidades del distrito Zona Sur-Occidental

¿ Por qué califica así la atención en las entidades públicas del Distrito ? (Quienes califican con 3 o menos)



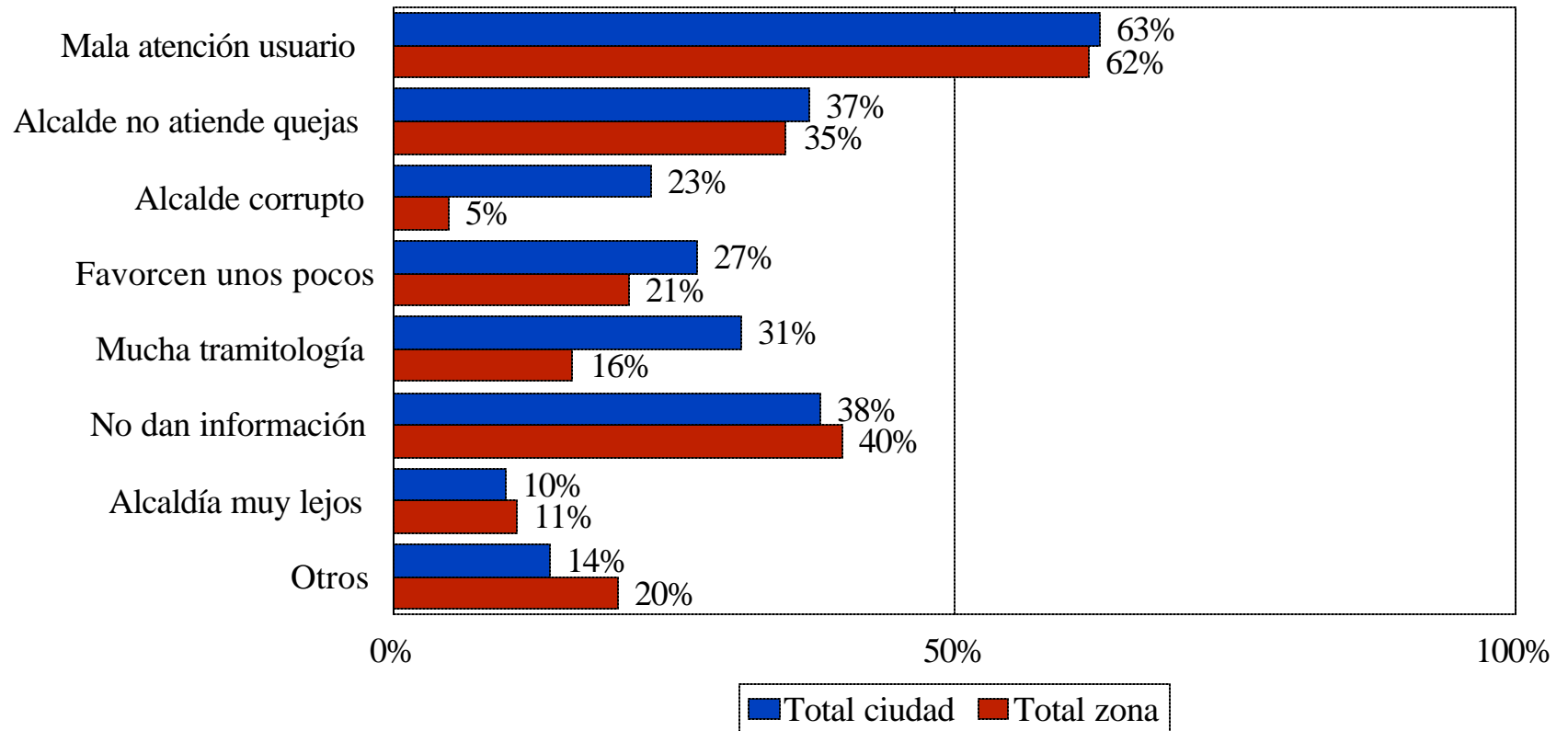
9.2. Entidades del distrito Zona Sur-Occidental

¿ Cómo califica la atención en las alcaldías locales ?



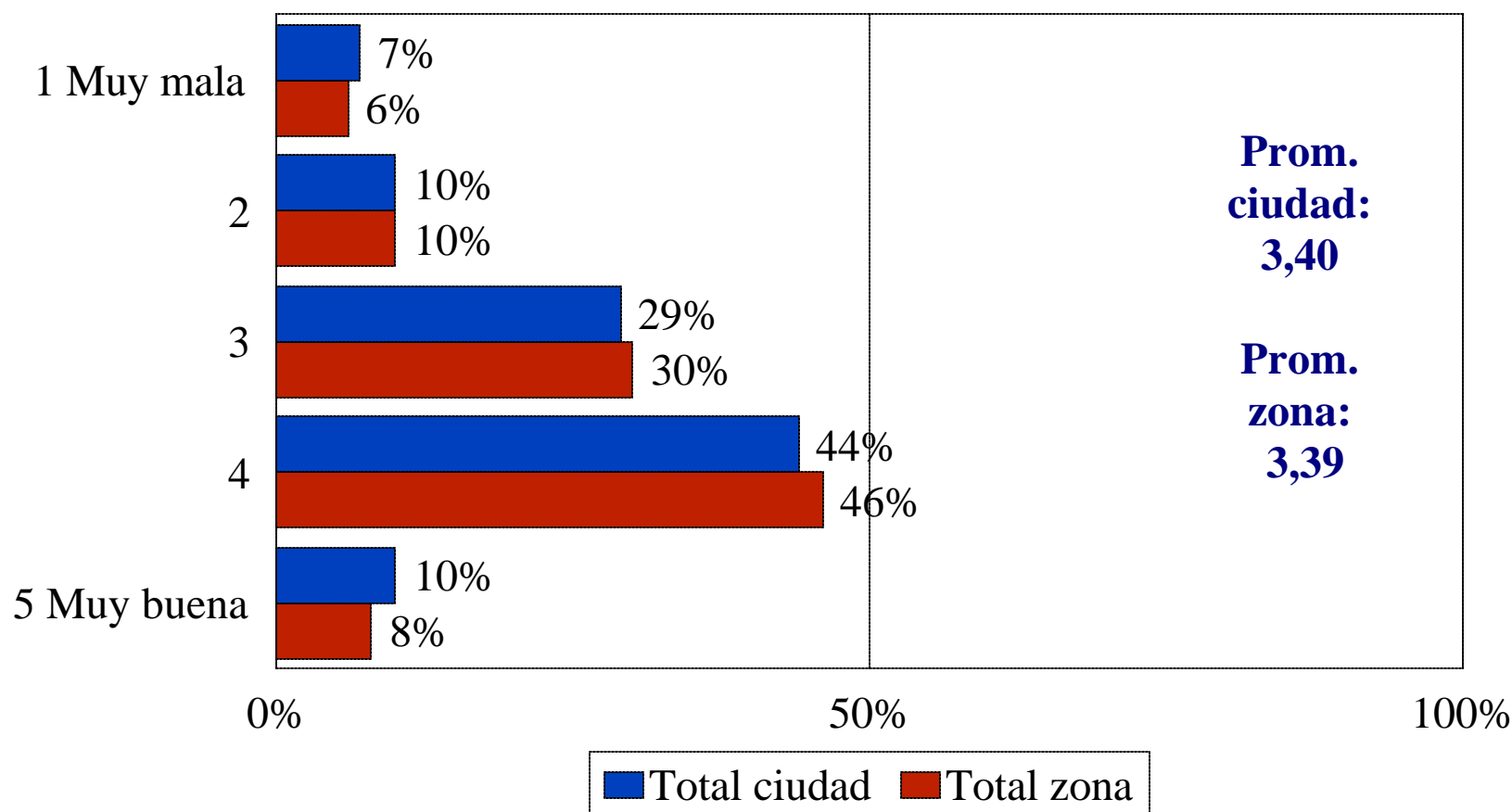
9.2. Entidades del distrito Zona Sur-Occidental

¿ Por qué califica así la atención en las alcaldías locales ?
(Quienes califican con 3 o menos)



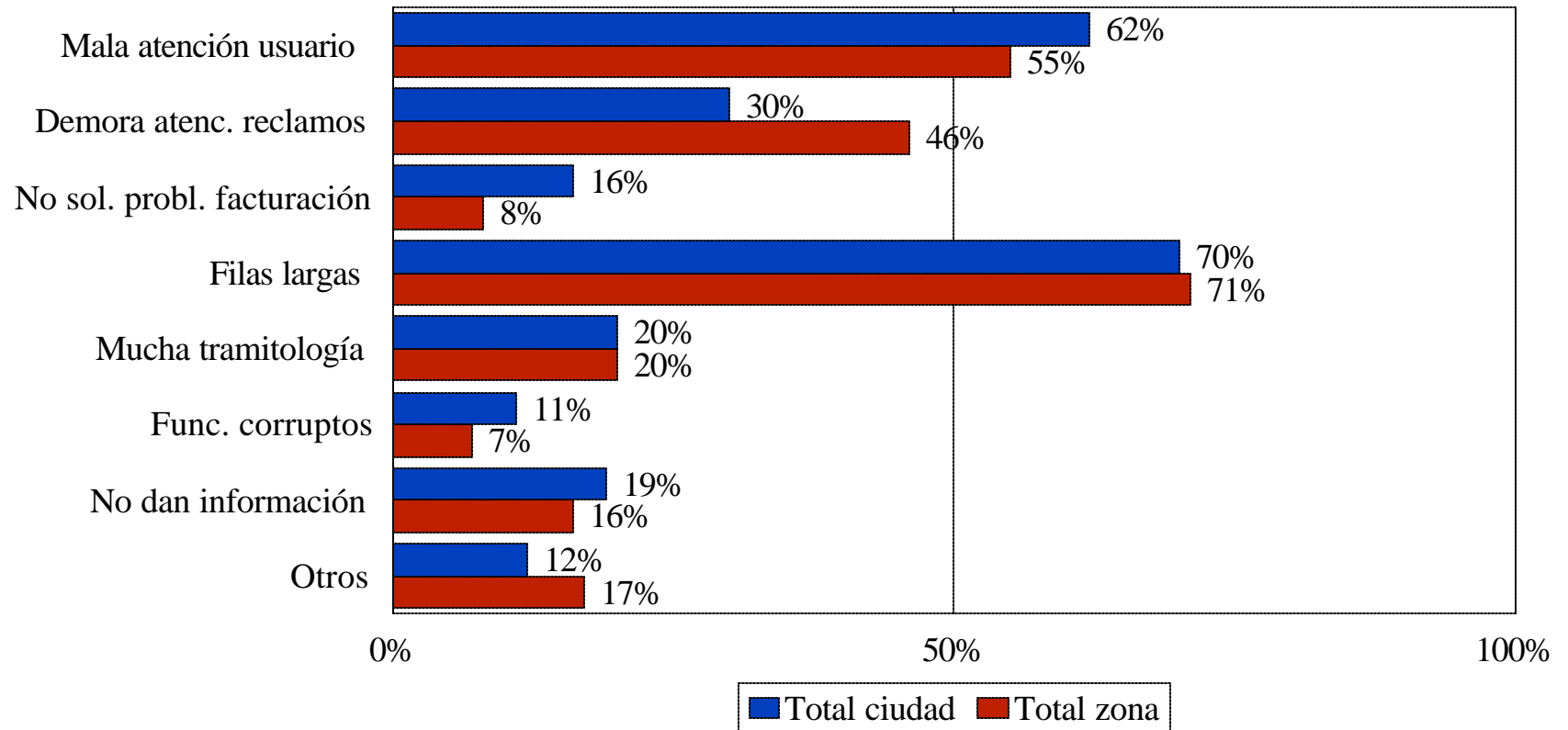
9.2. Entidades del distrito Zona Sur-Occidental

¿ Cómo califica la atención en los CADES ?



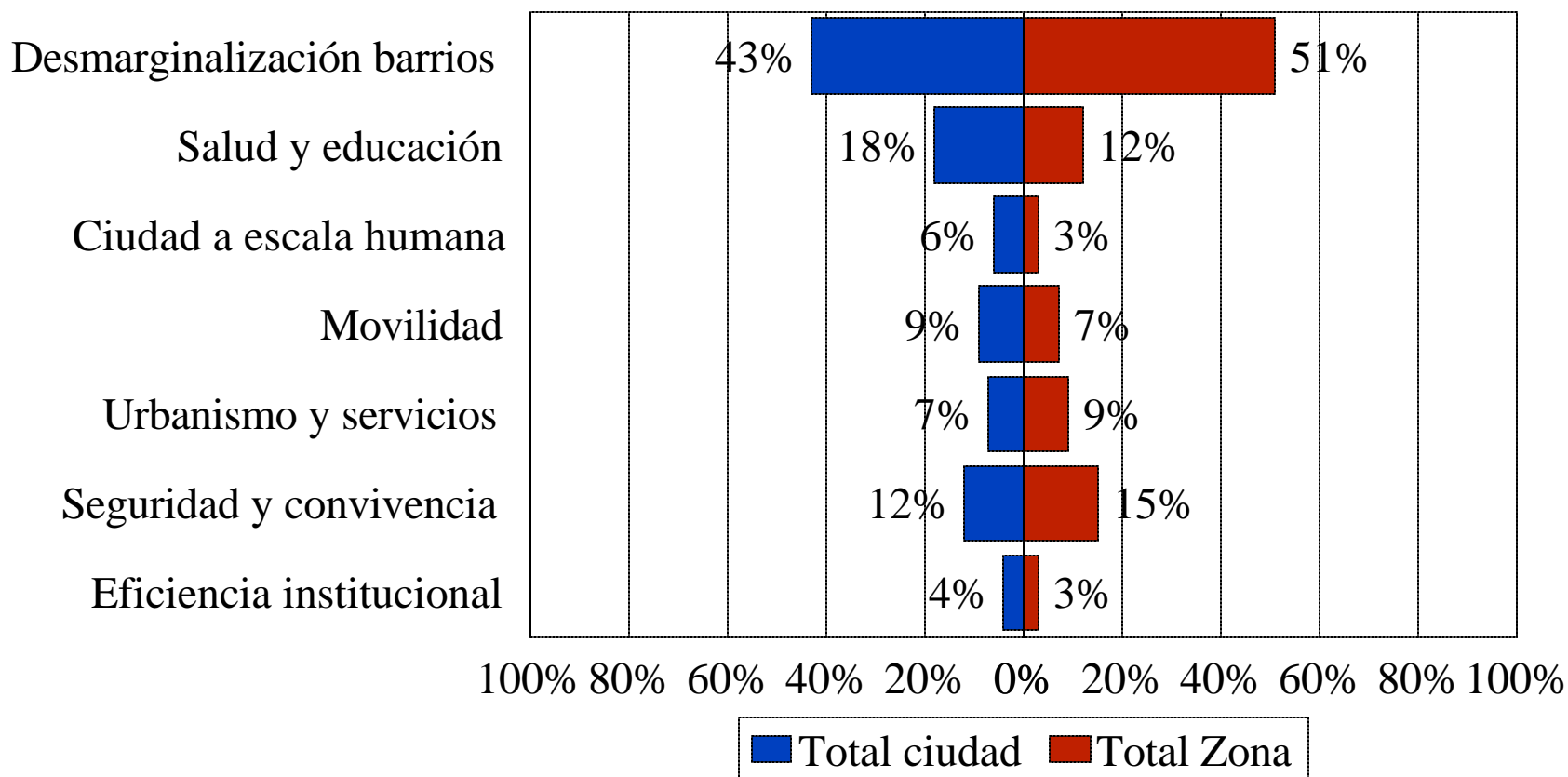
9.2. Entidades del distrito Zona Sur-Occidental

¿ Por qué califica así la atención en los CADES ?
(Quienes califican con 3 o menos)



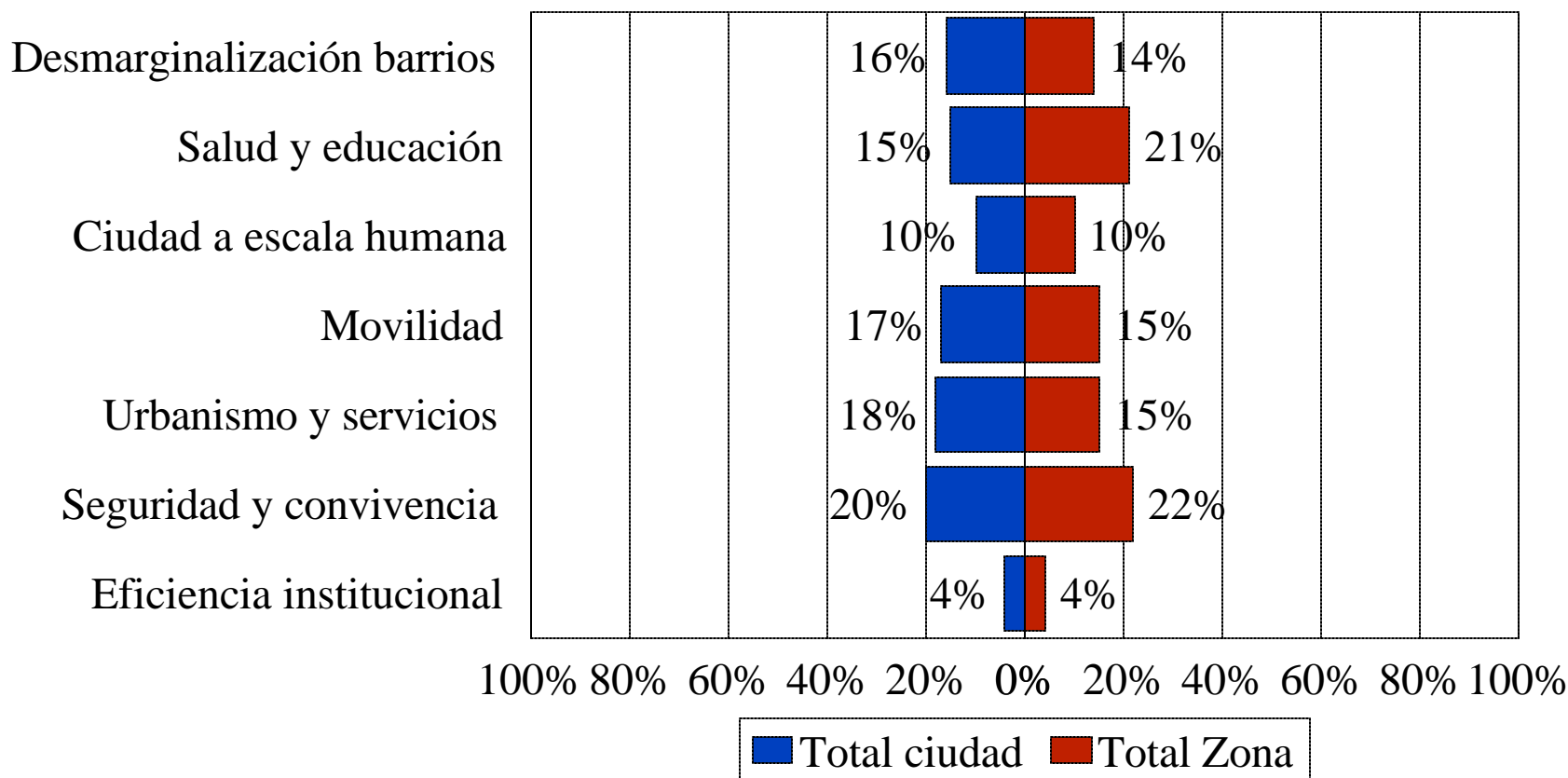
9.3. Expectativas de gestión Zona Sur-Occidental

¿Cuál debería ser la primera prioridad del Alcalde ?



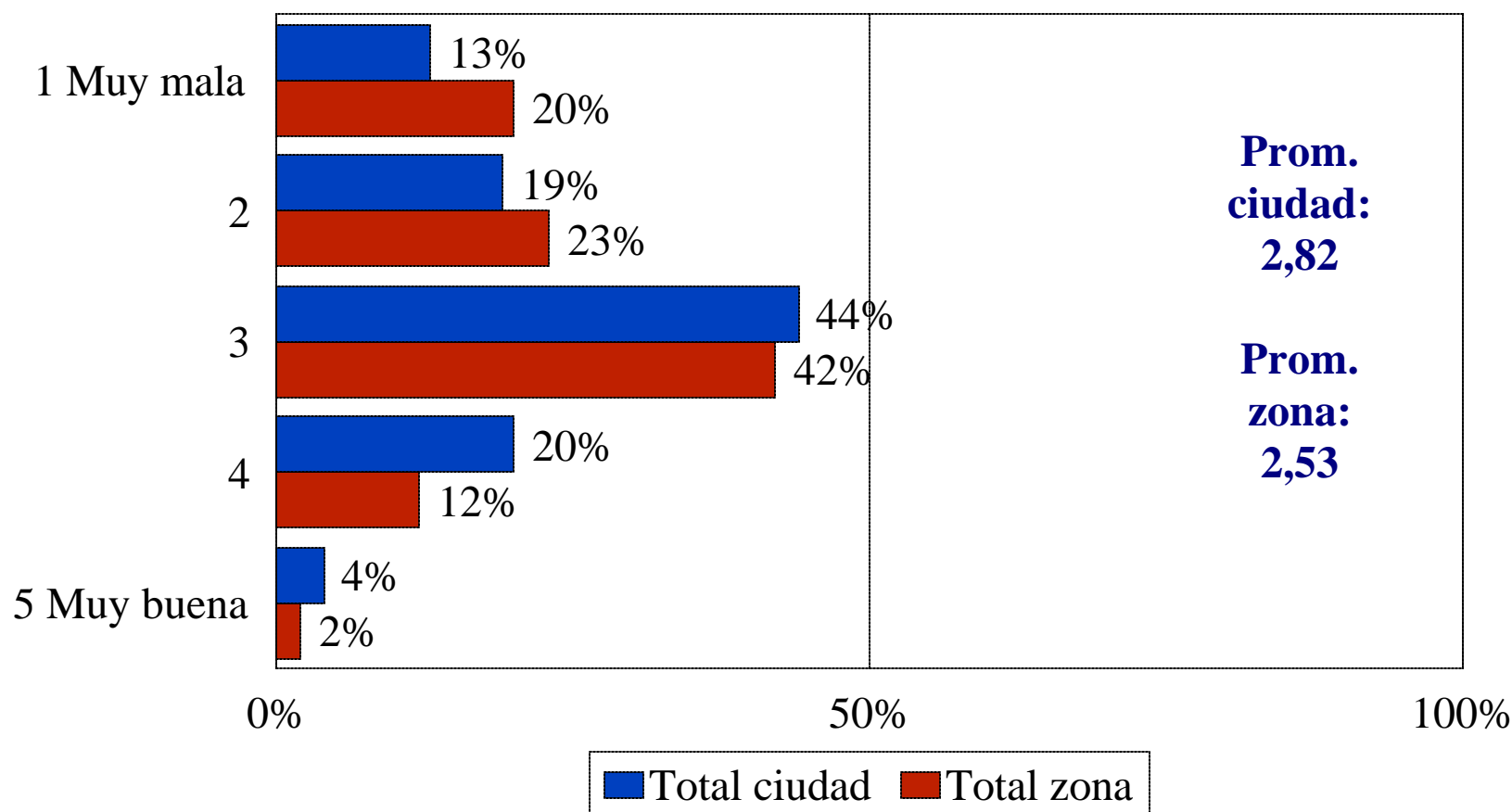
9.3. Expectativas de gestión Zona Sur-Occidental

¿Cuál debería ser la segunda prioridad del Alcalde ?



9.1. Gestión del Alcalde Zona Sur-Oriental

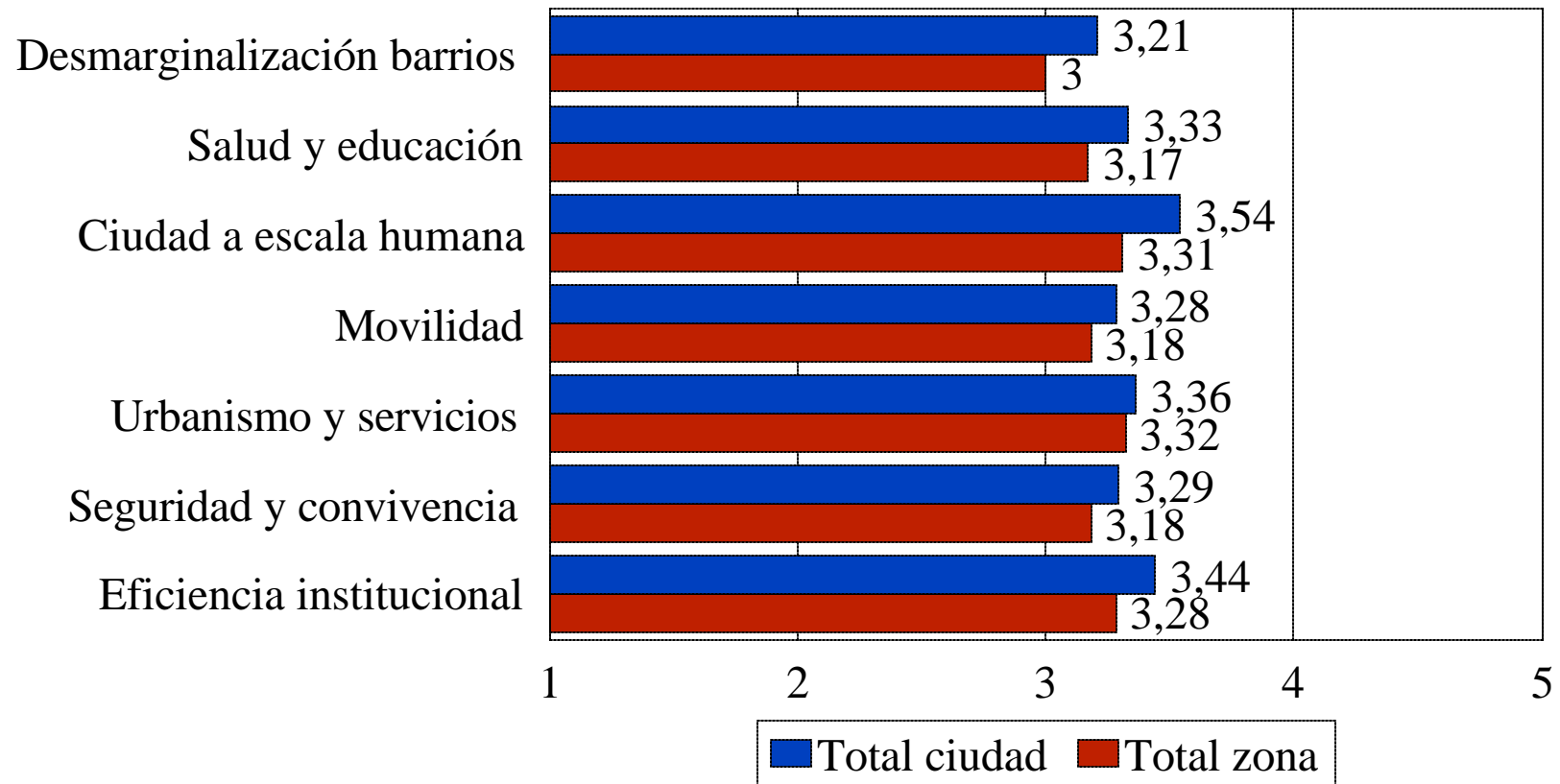
¿ Cómo califica en general la gestión del Alcalde ?



9.1. Gestión del Alcalde

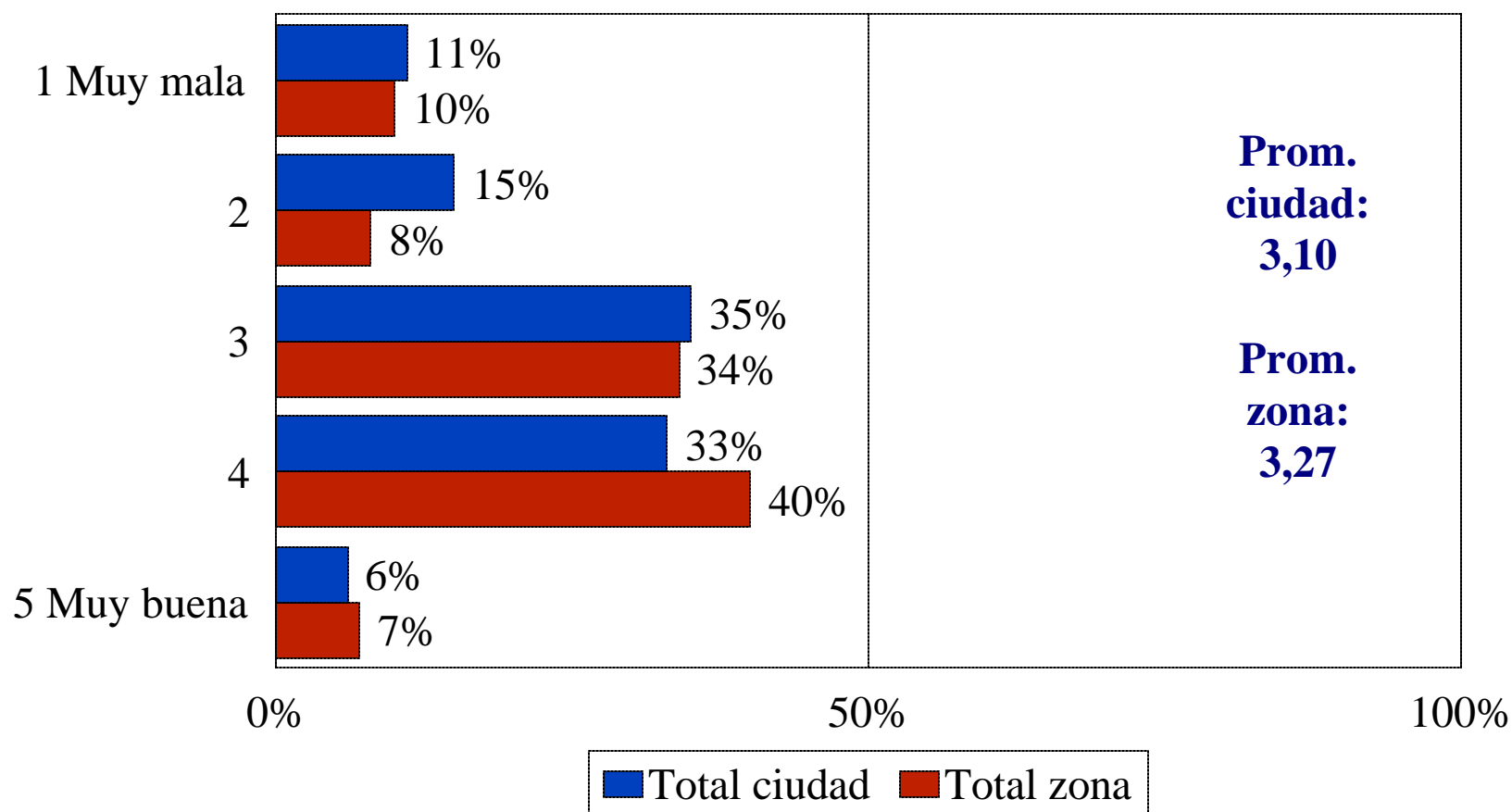
Zona Sur-Oriental

¿ Cómo califica la gestión del Alcalde en los siguientes temas ?



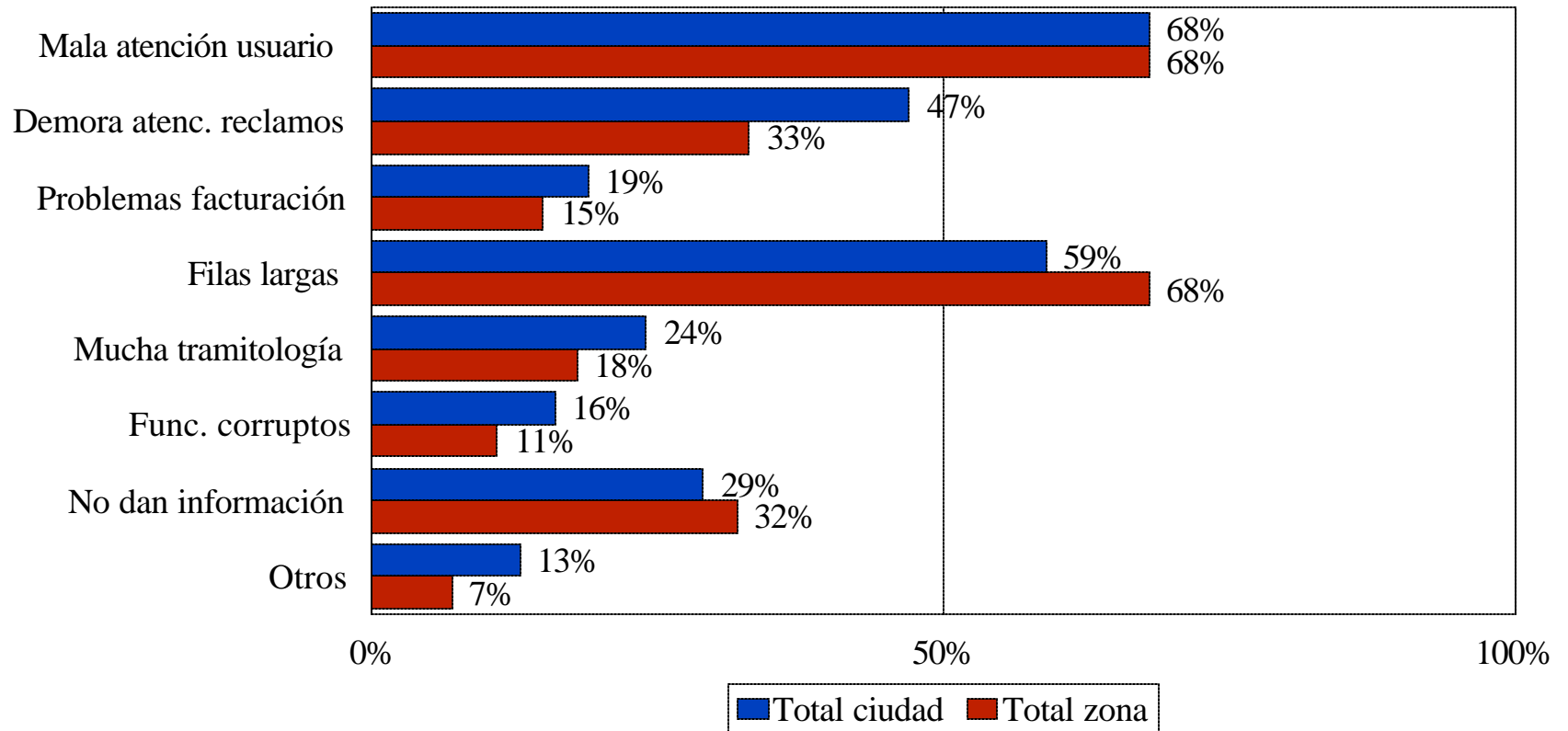
9.2. Entidades del distrito Zona Sur-Oriental

¿ Cómo califica la atención en las entidades
públicas del Distrito ?



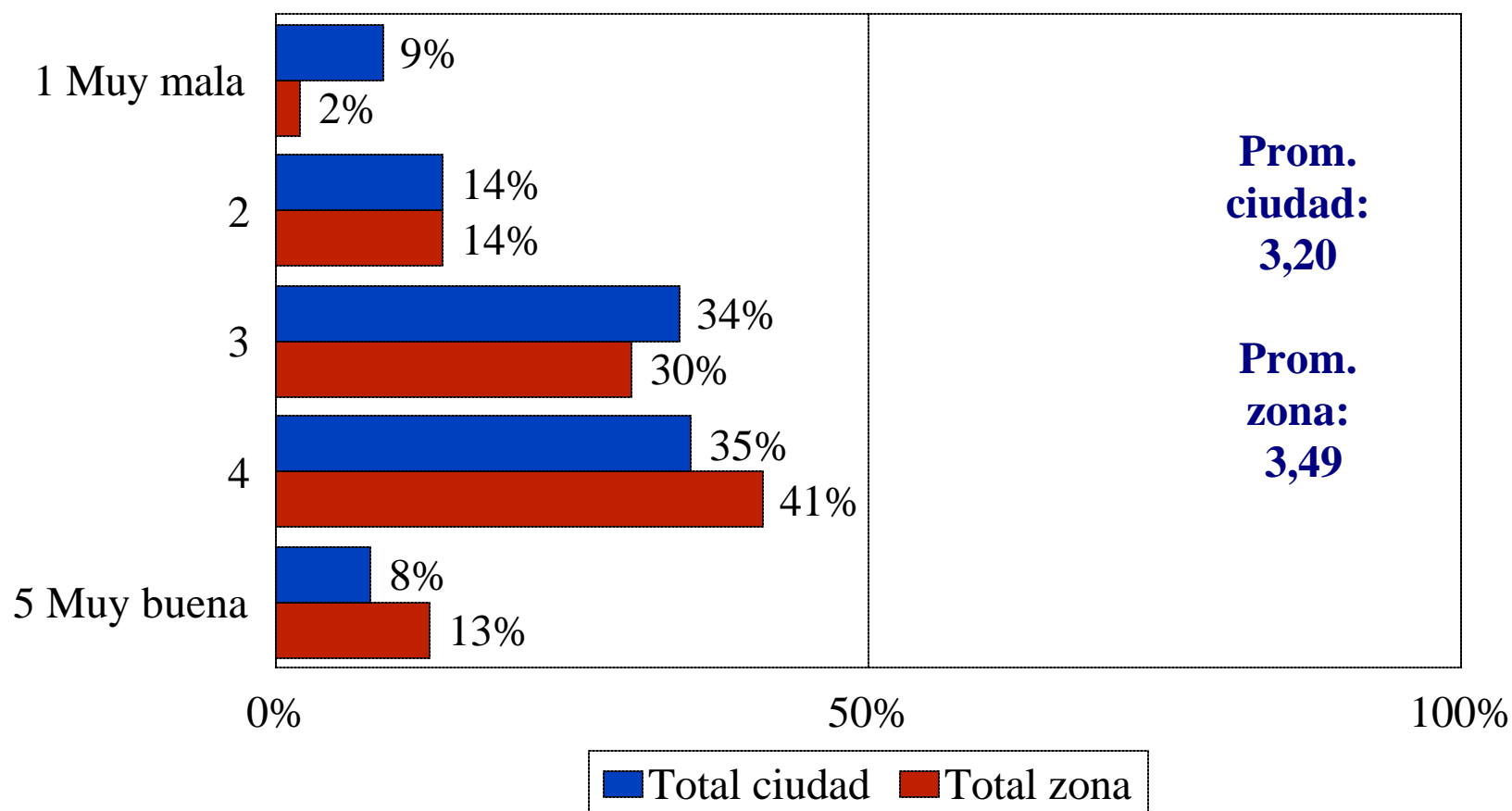
9.2. Entidades del distrito Zona Sur-Oriental

¿ Por qué califica así la atención en las entidades públicas del Distrito ? (Quienes califican con 3 o menos)



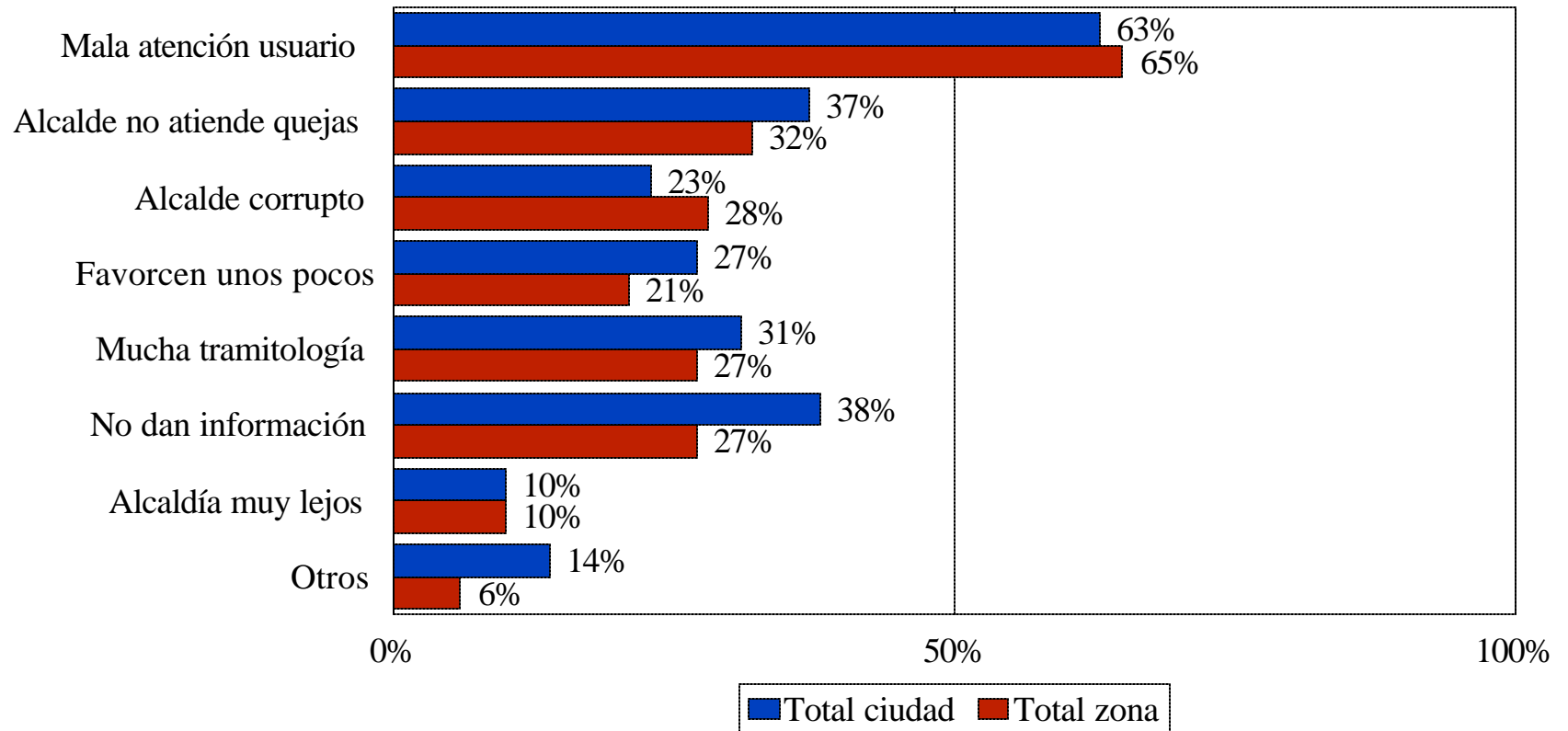
9.2. Entidades del distrito Zona Sur-Oriental

¿ Cómo califica la atención en las alcaldías locales ?



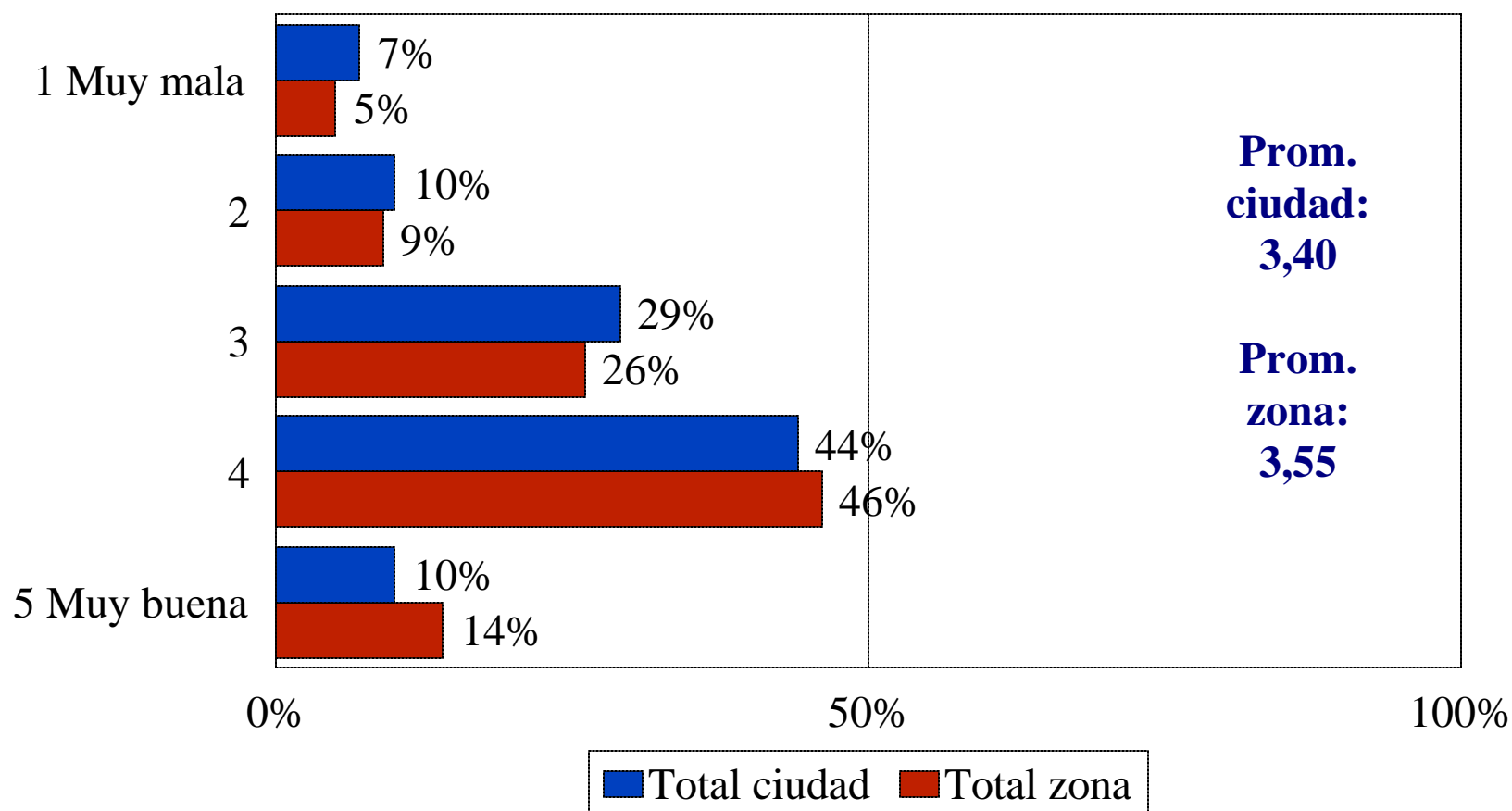
9.2. Entidades del distrito Zona Sur-Oriental

¿ Por qué califica así la atención en las alcaldías locales ?
(Quienes califican con 3 o menos)



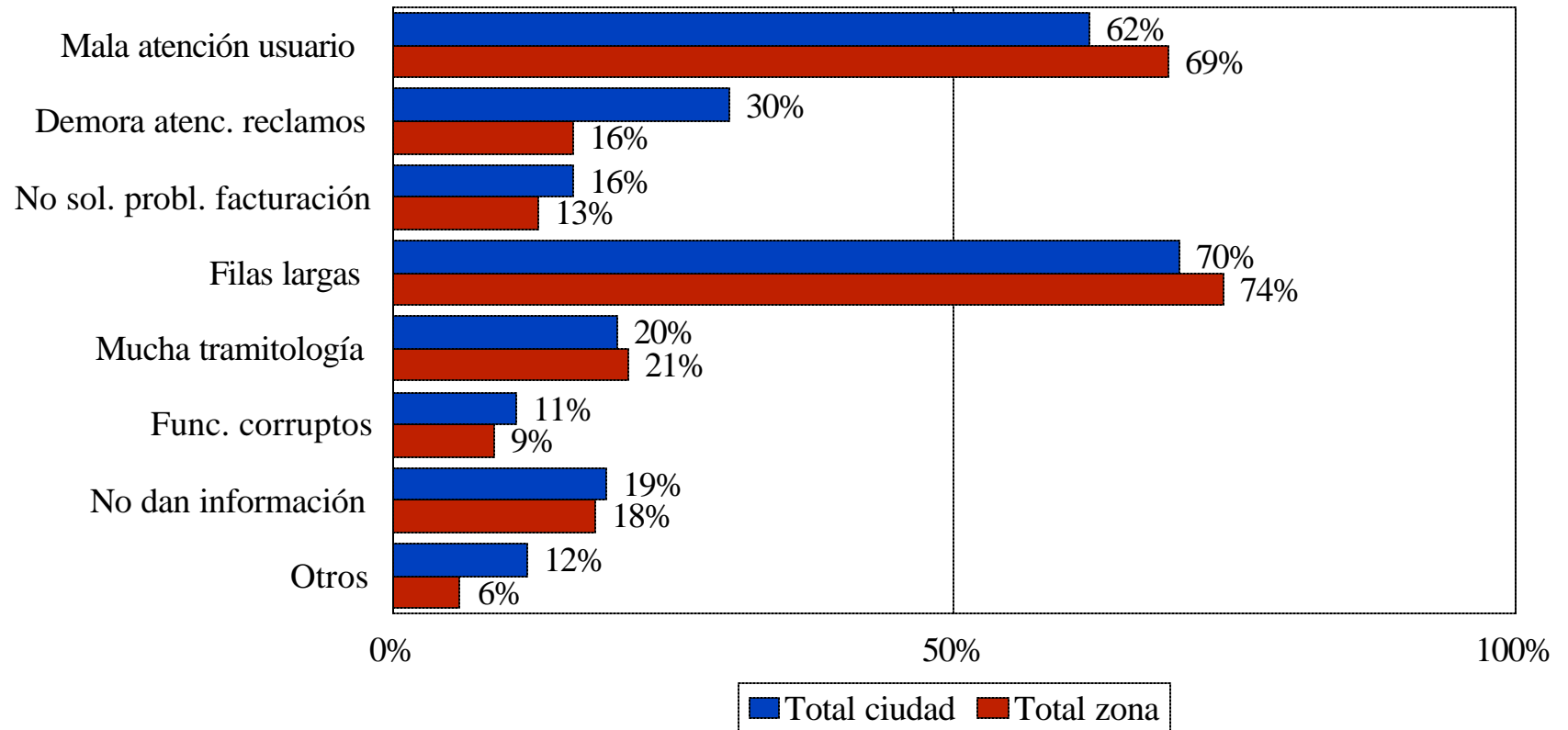
9.2. Entidades del distrito Zona Sur-Oriental

¿ Cómo califica la atención en los CADES ?



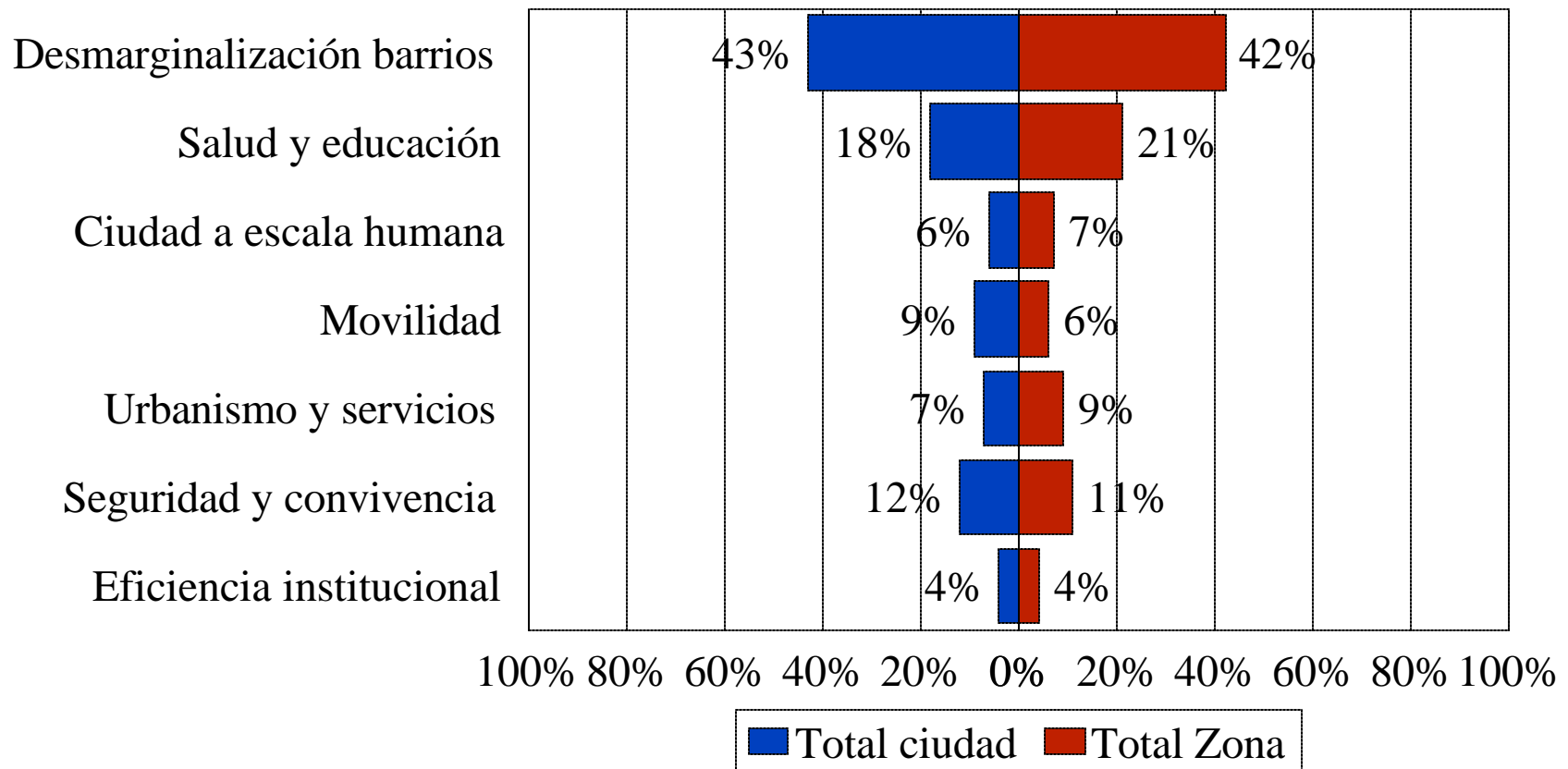
9.2. Entidades del distrito Zona Sur-Oriental

¿ Por qué califica así la atención en los CADES ?
(Quienes califican con 3 o menos)



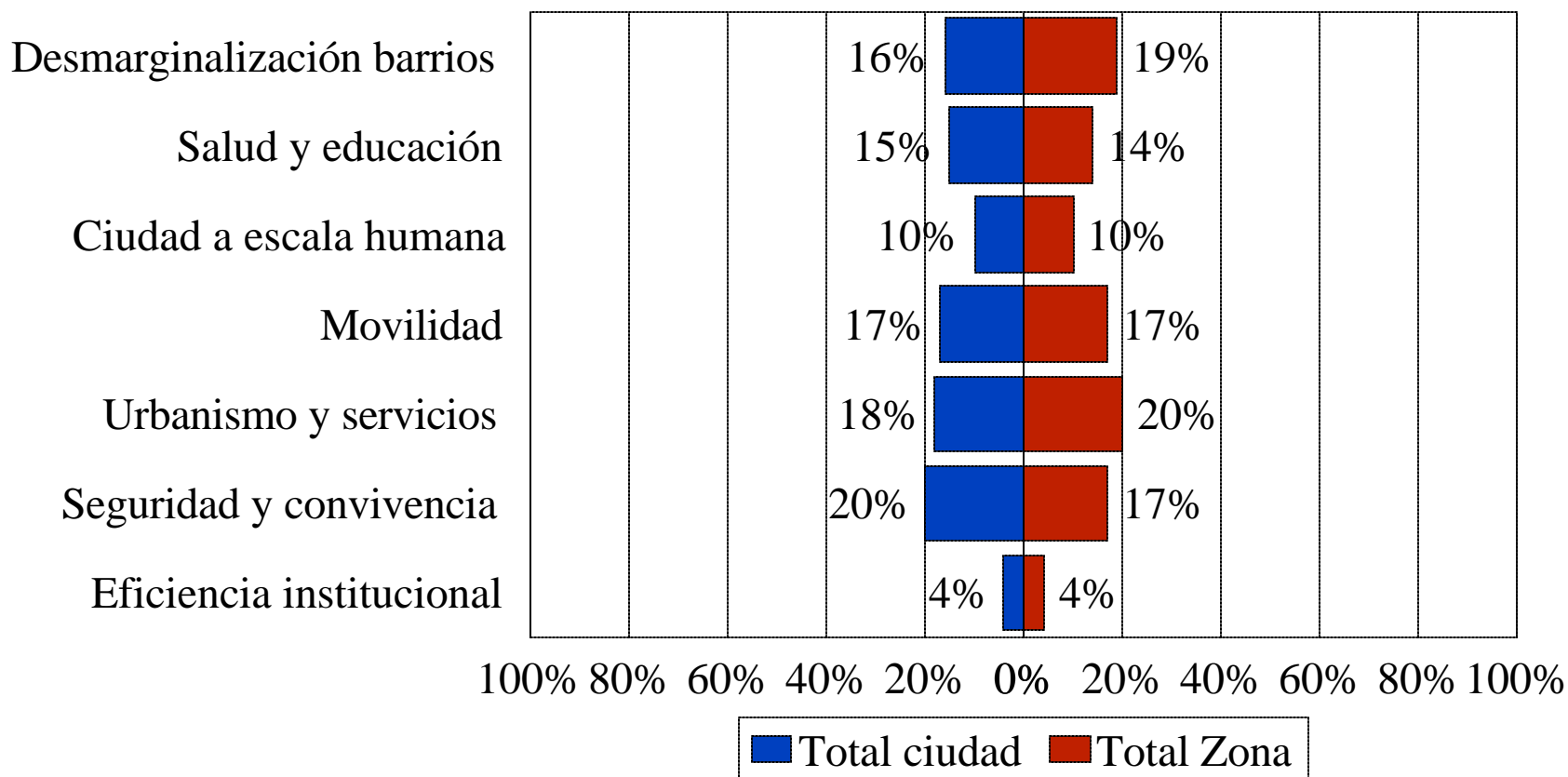
9.3. Expectativas de gestión Zona Sur-Oriental

¿Cuál debería ser la primera prioridad del Alcalde ?



9.3. Expectativas de gestión Zona Sur-Oriental

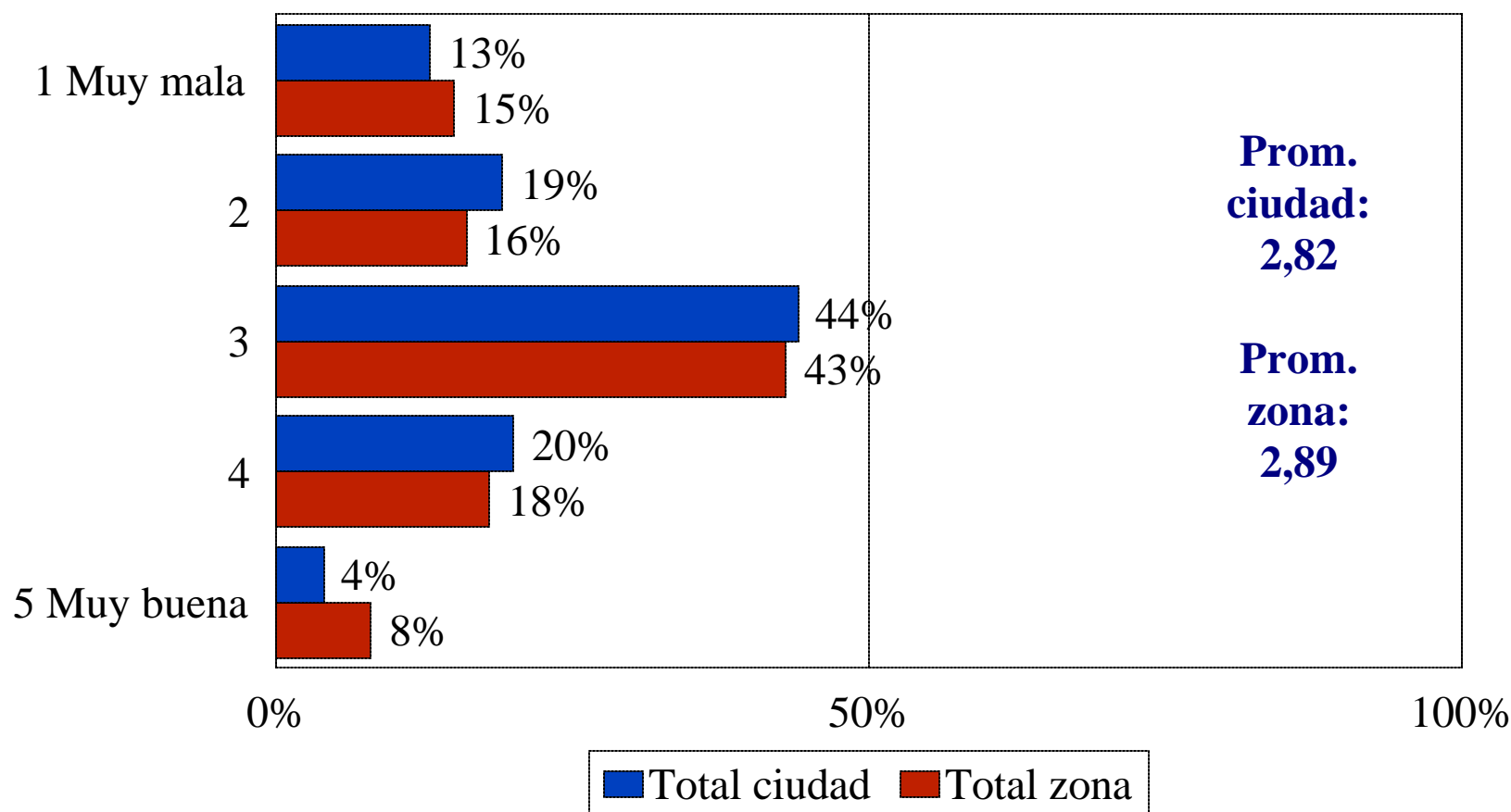
¿Cuál debería ser la segunda prioridad del Alcalde ?



9.1. Gestión del Alcalde

Zona Centro

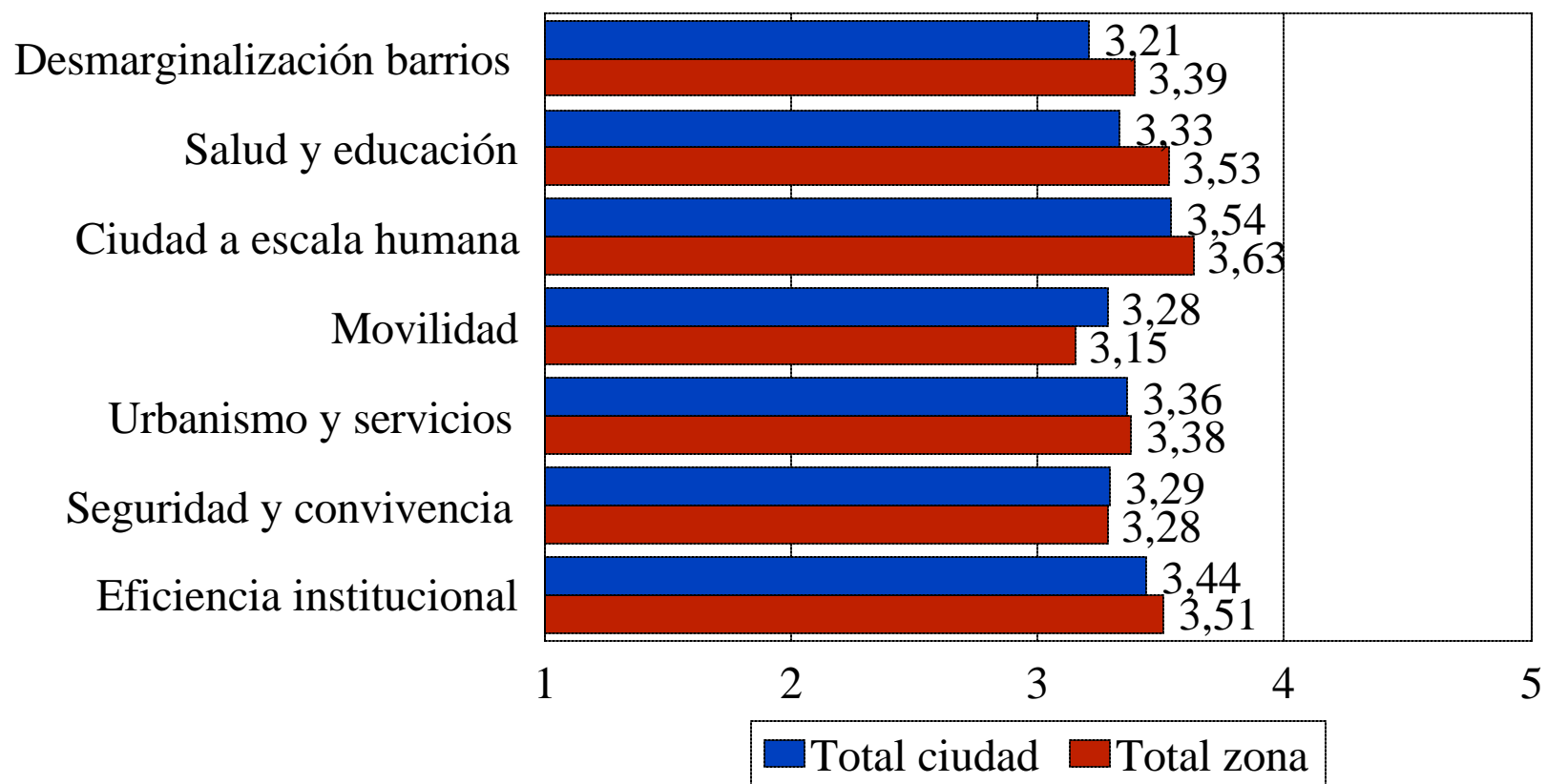
¿ Cómo califica en general la gestión del Alcalde ?



9.1. Gestión del Alcalde

Zona Centro

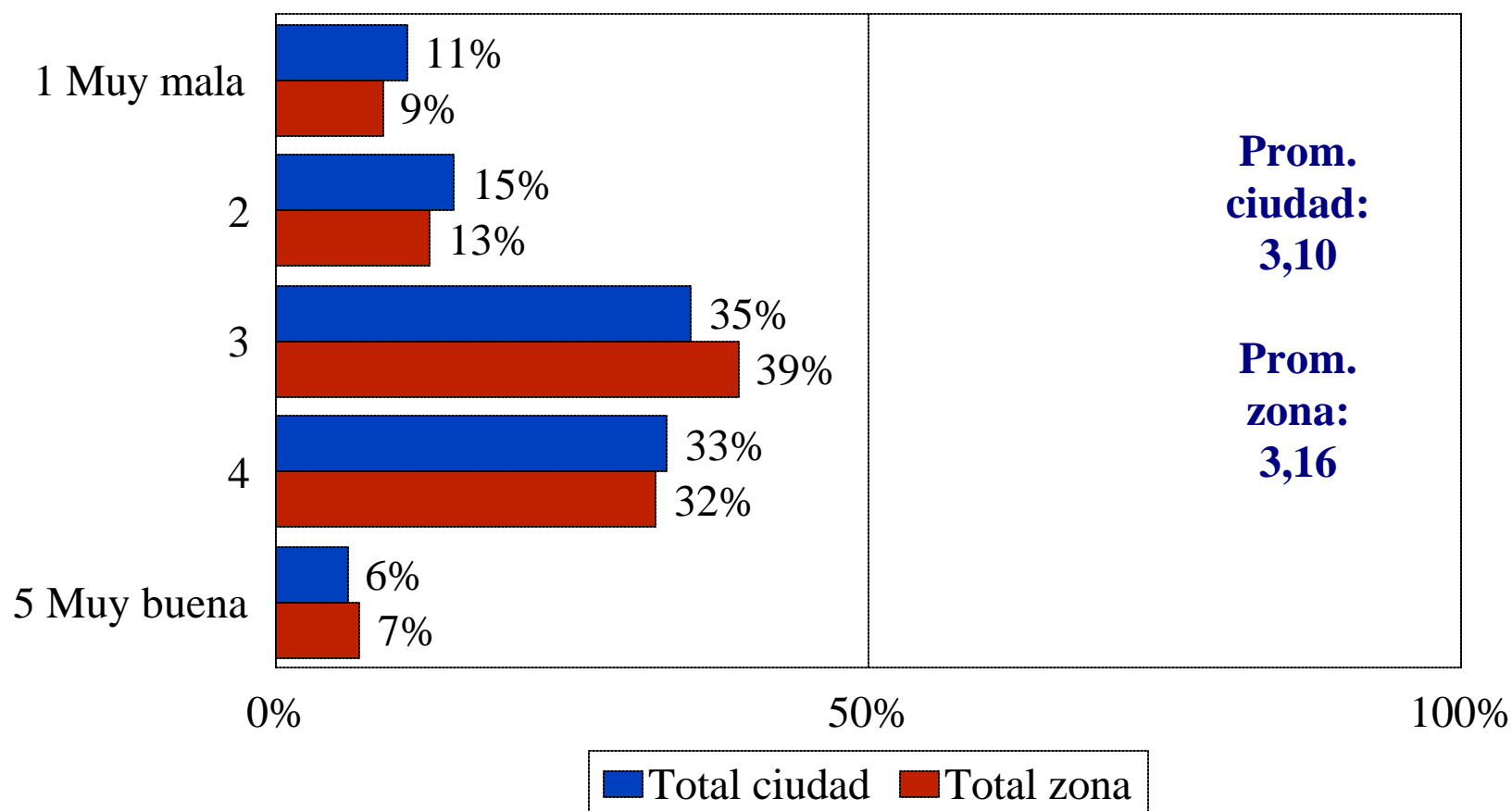
¿ Cómo califica la gestión del Alcalde en los siguientes temas ?



9.2. Entidades del distrito

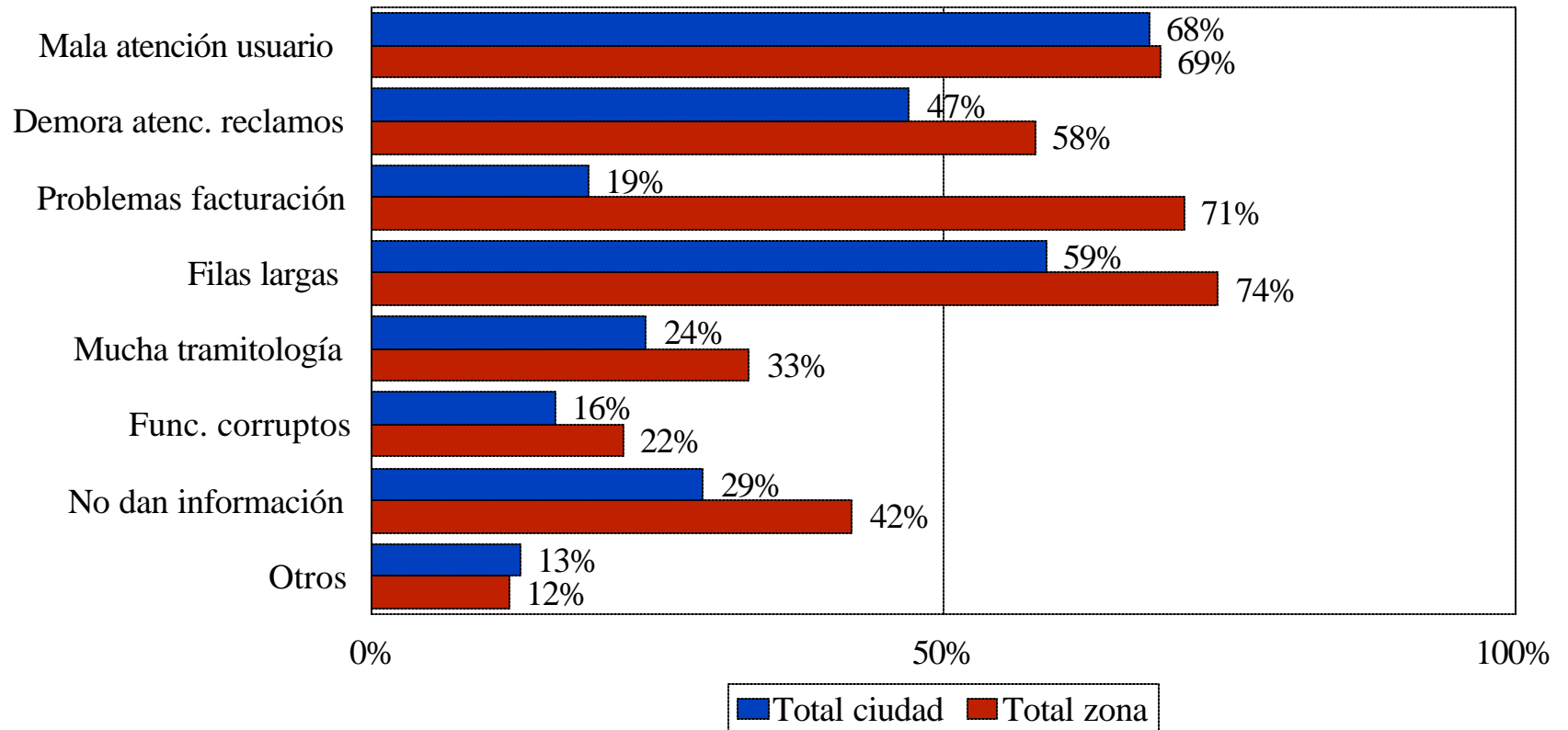
Zona Centro

¿ Cómo califica la atención en las entidades públicas del Distrito ?



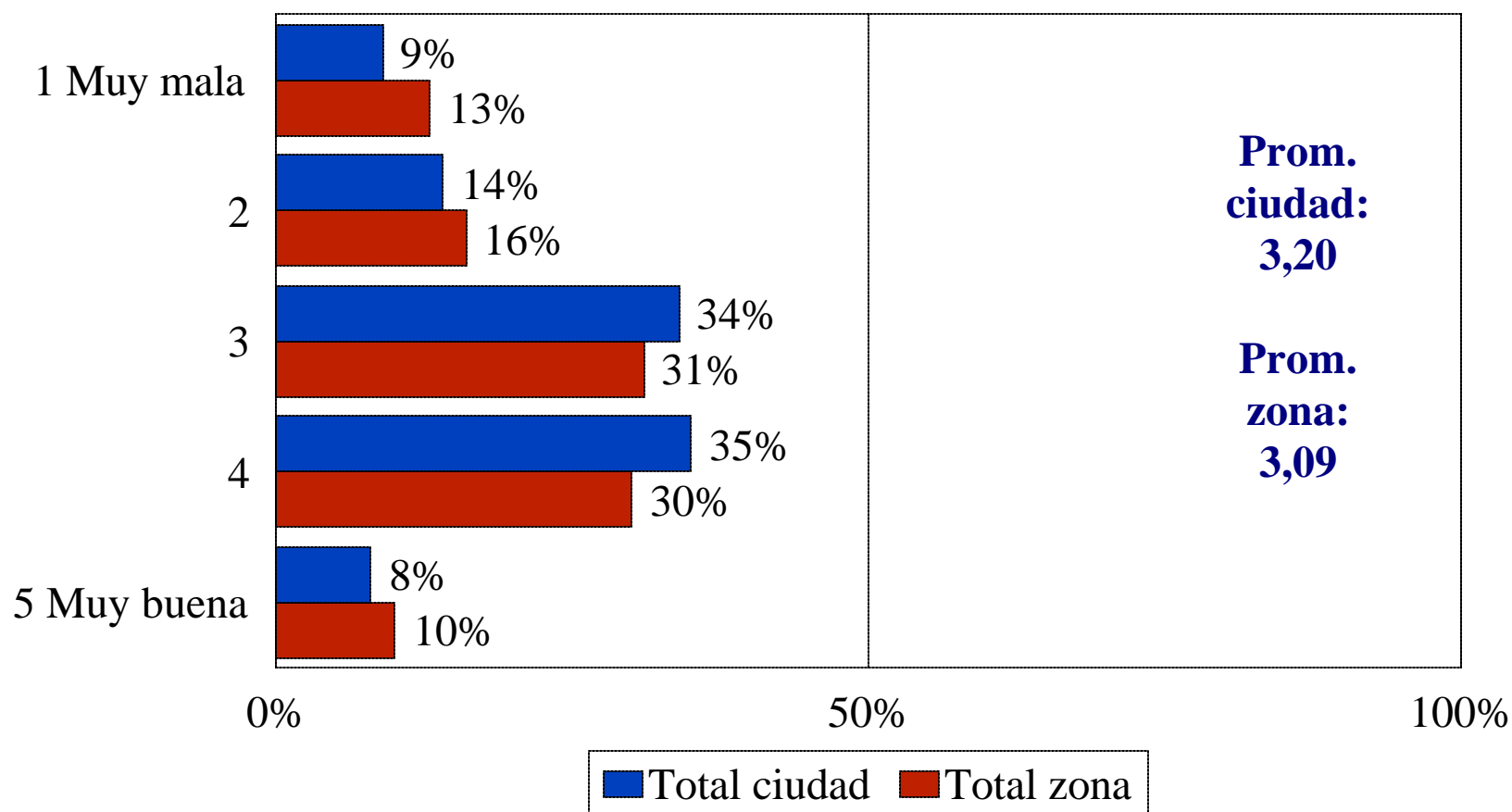
9.2. Entidades del distrito Zona Centro

¿ Por qué califica así la atención en las entidades públicas del Distrito ? (Quienes califican con 3 o menos)



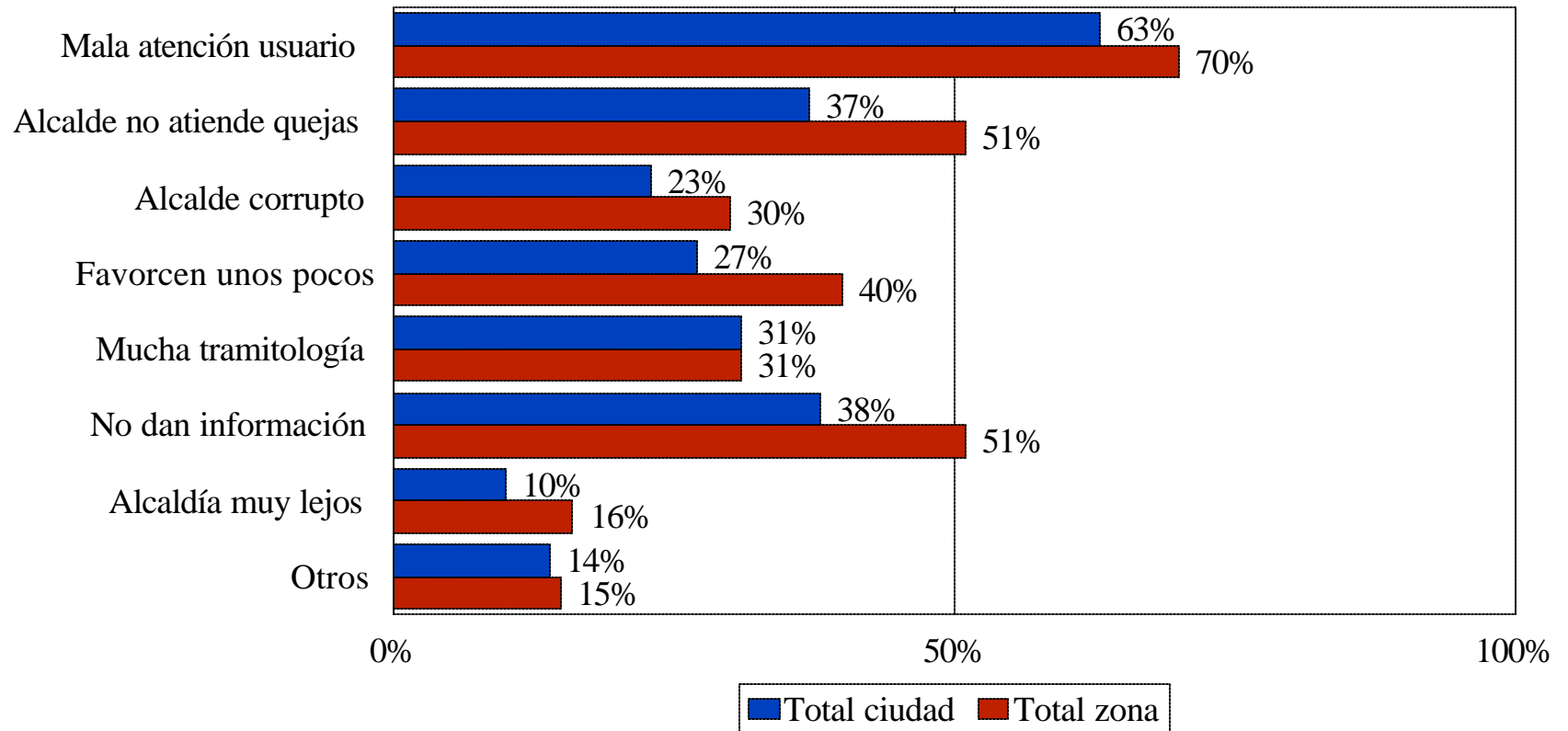
9.2. Entidades del distrito Zona Centro

¿ Cómo califica la atención en las alcaldías locales ?



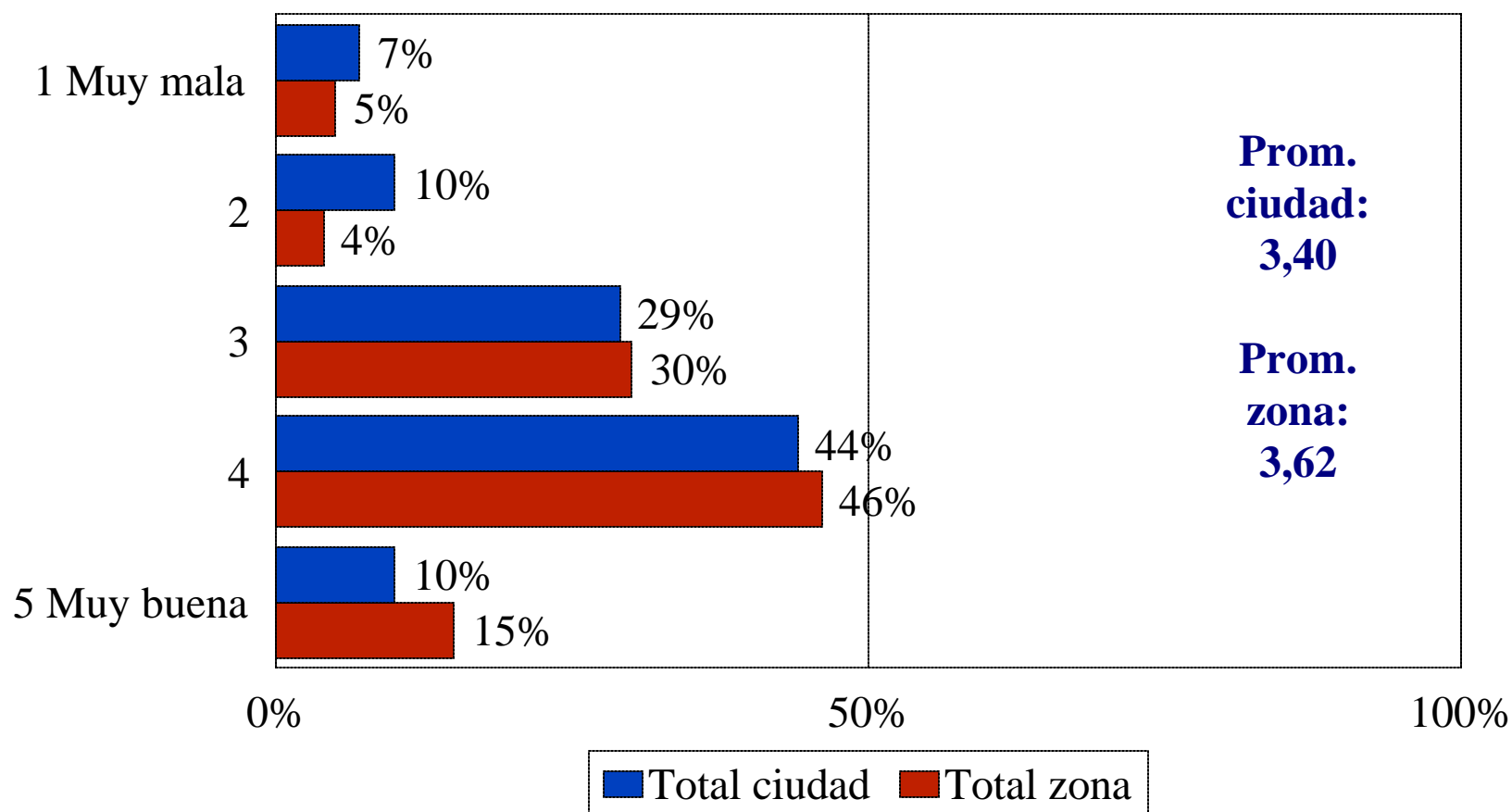
9.2. Entidades del distrito Zona Centro

¿ Por qué califica así la atención en las alcaldías locales ?
(Quienes califican con 3 o menos)



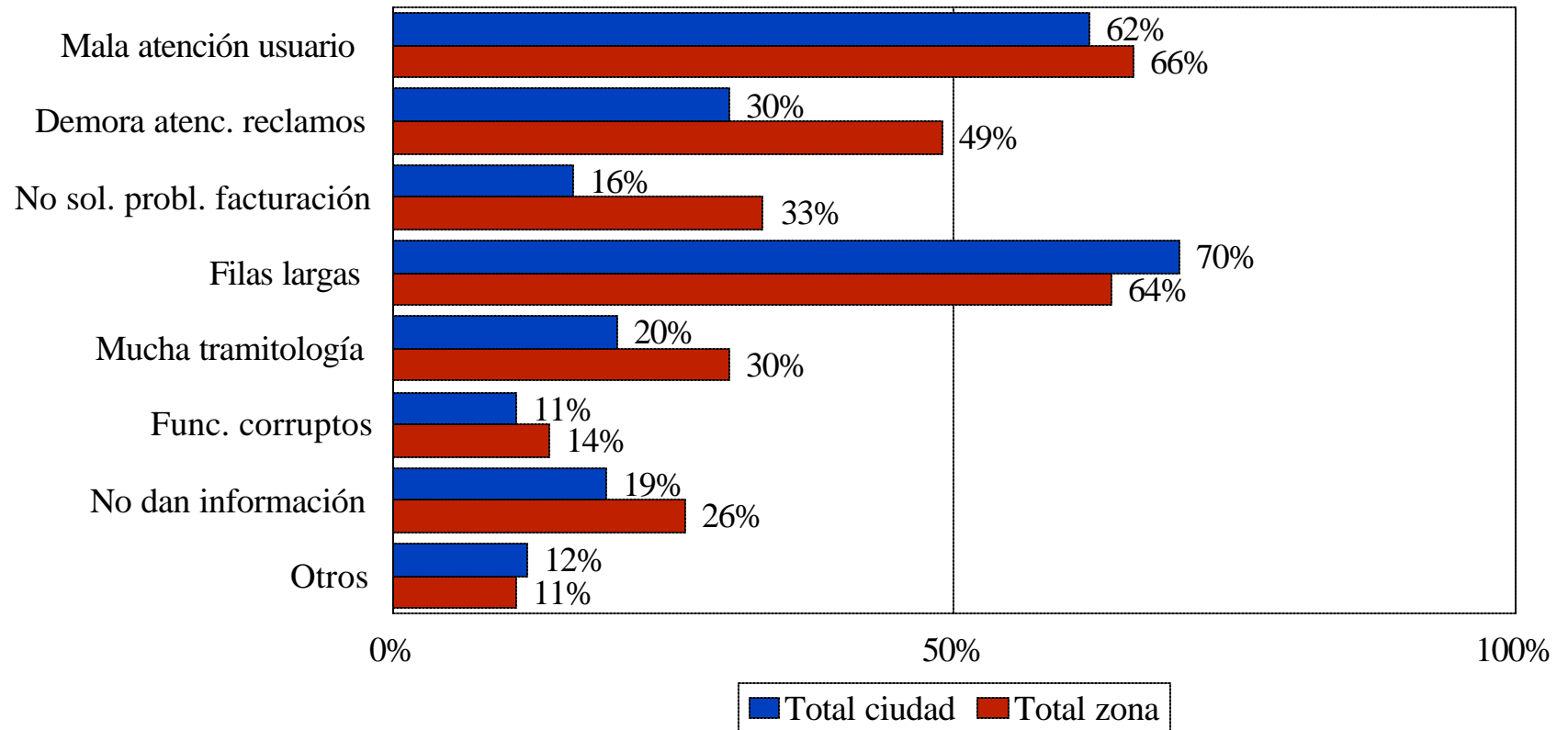
9.2. Entidades del distrito Zona Centro

¿ Cómo califica la atención en los CADES ?



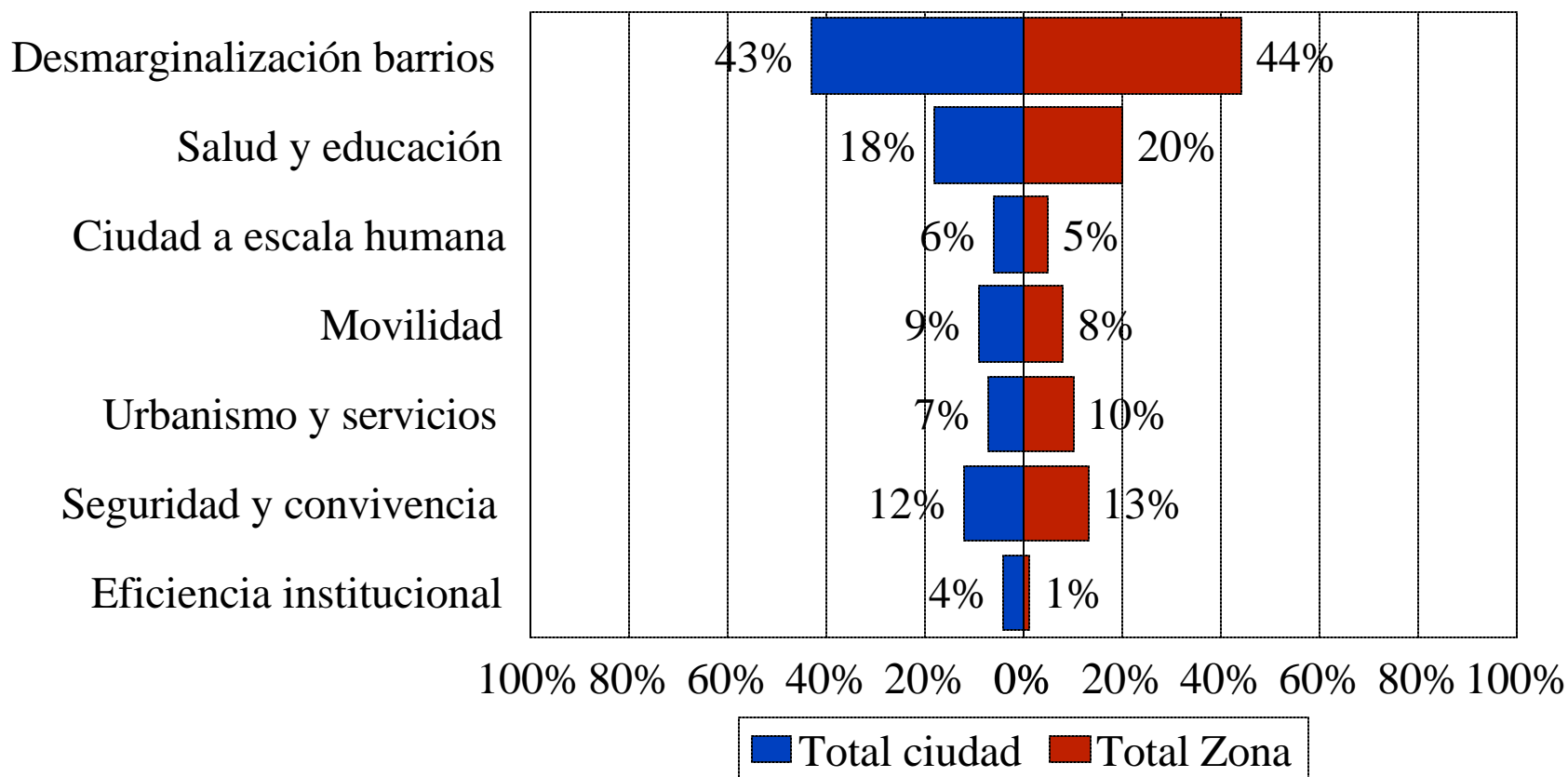
9.2. Entidades del distrito Zona Centro

¿ Por qué califica así la atención en los CADES ?
(Quienes califican con 3 o menos)



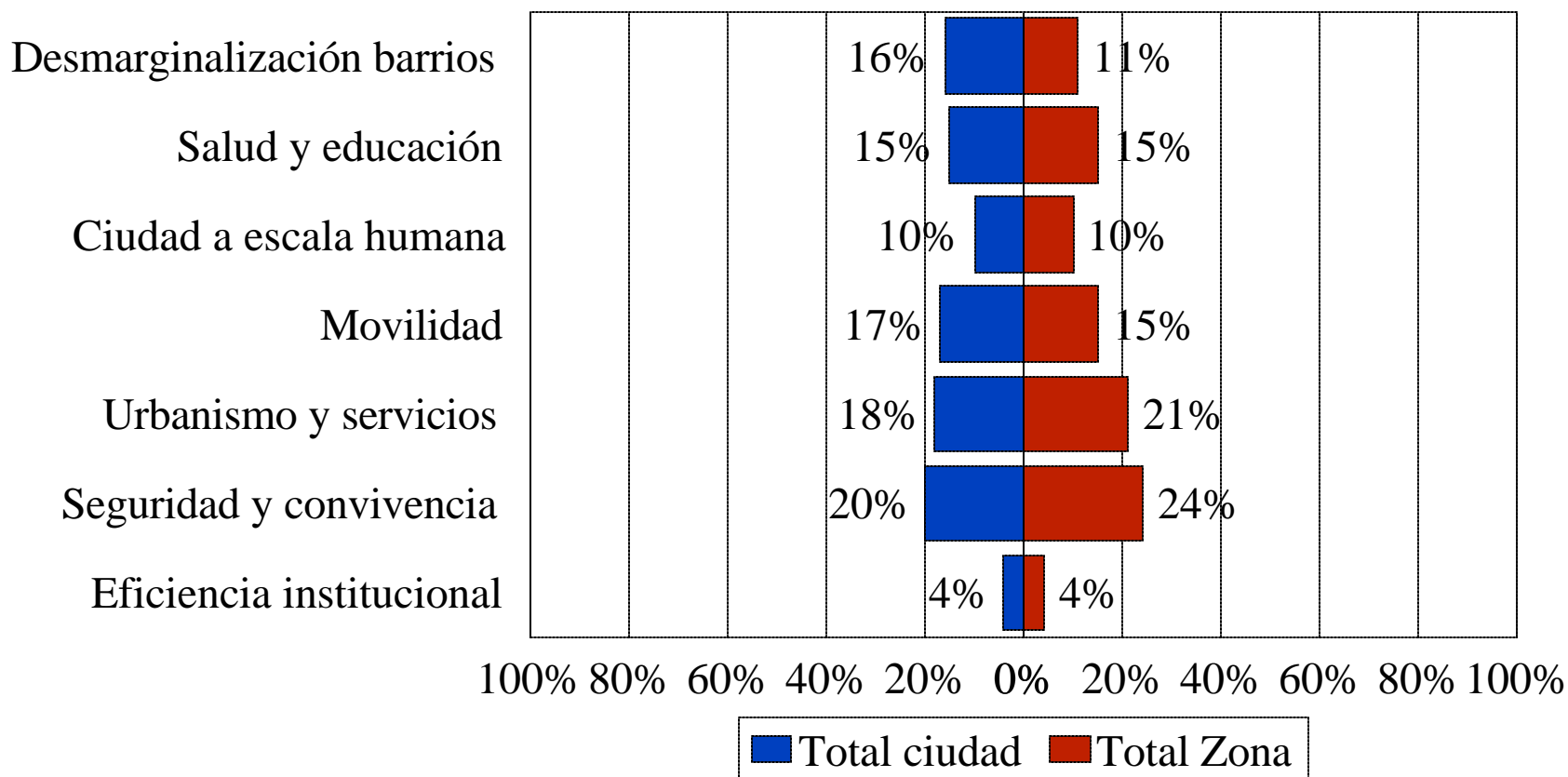
9.3. Expectativas de gestión Zona Centro

¿Cuál debería ser la primera prioridad del Alcalde ?



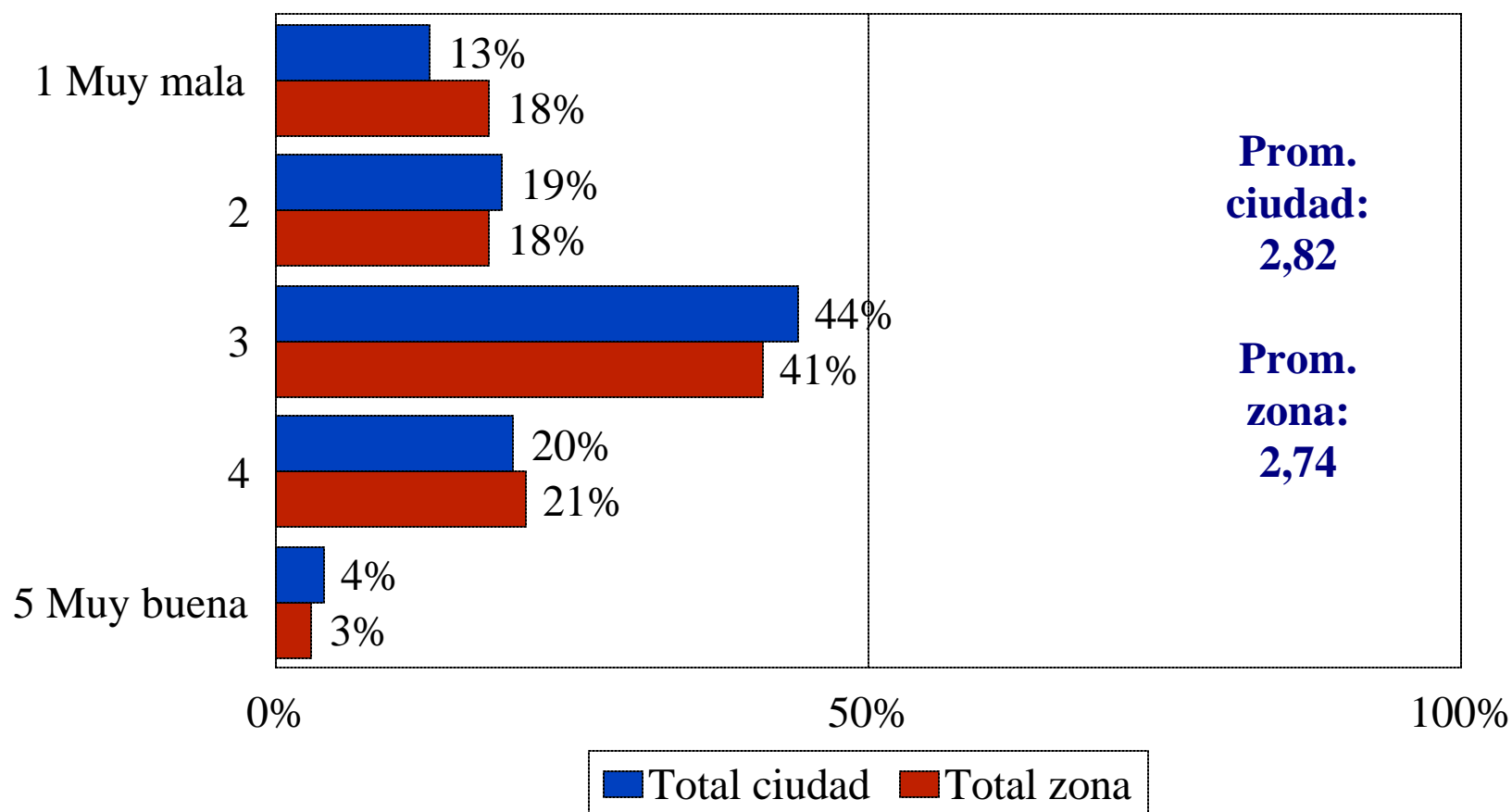
9.3. Expectativas de gestión Zona Centro

¿Cuál debería ser la segunda prioridad del Alcalde ?



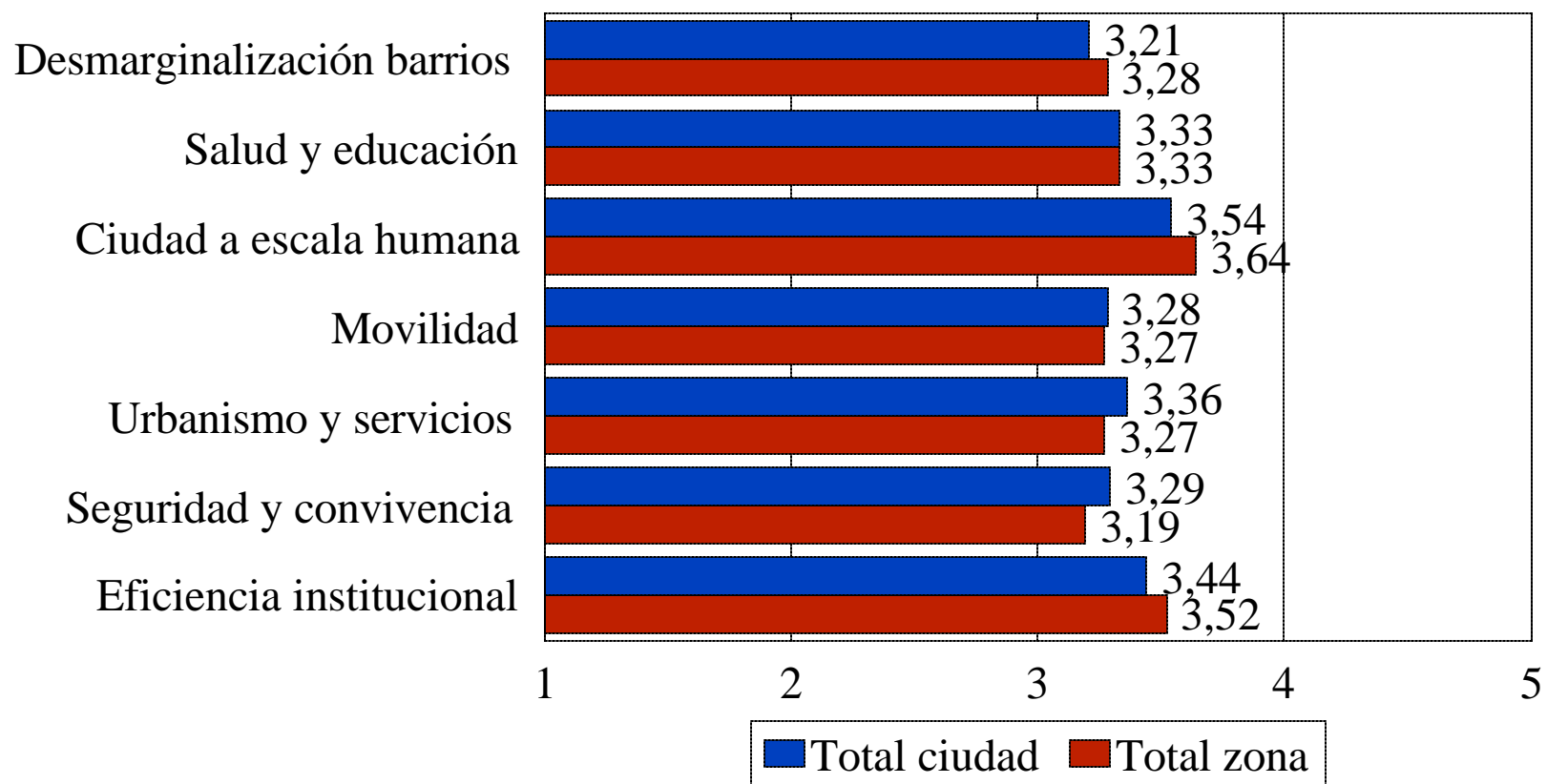
9.1. Gestión del Alcalde Zona Chapinero

¿ Cómo califica en general la gestión del Alcalde ?



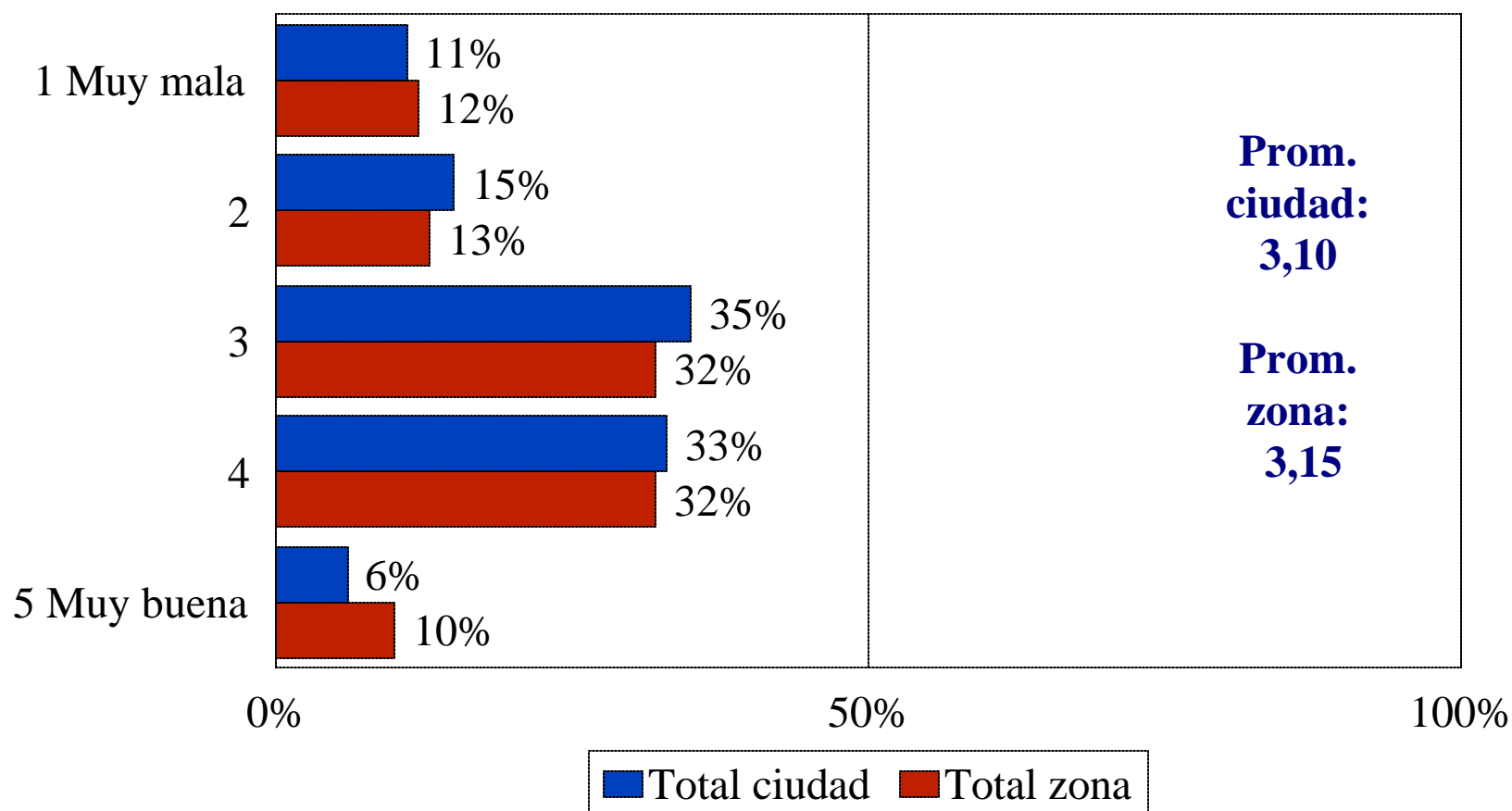
9.1. Gestión del Alcalde Zona Chapinero

¿ Cómo califica la gestión del Alcalde en los siguientes temas ?



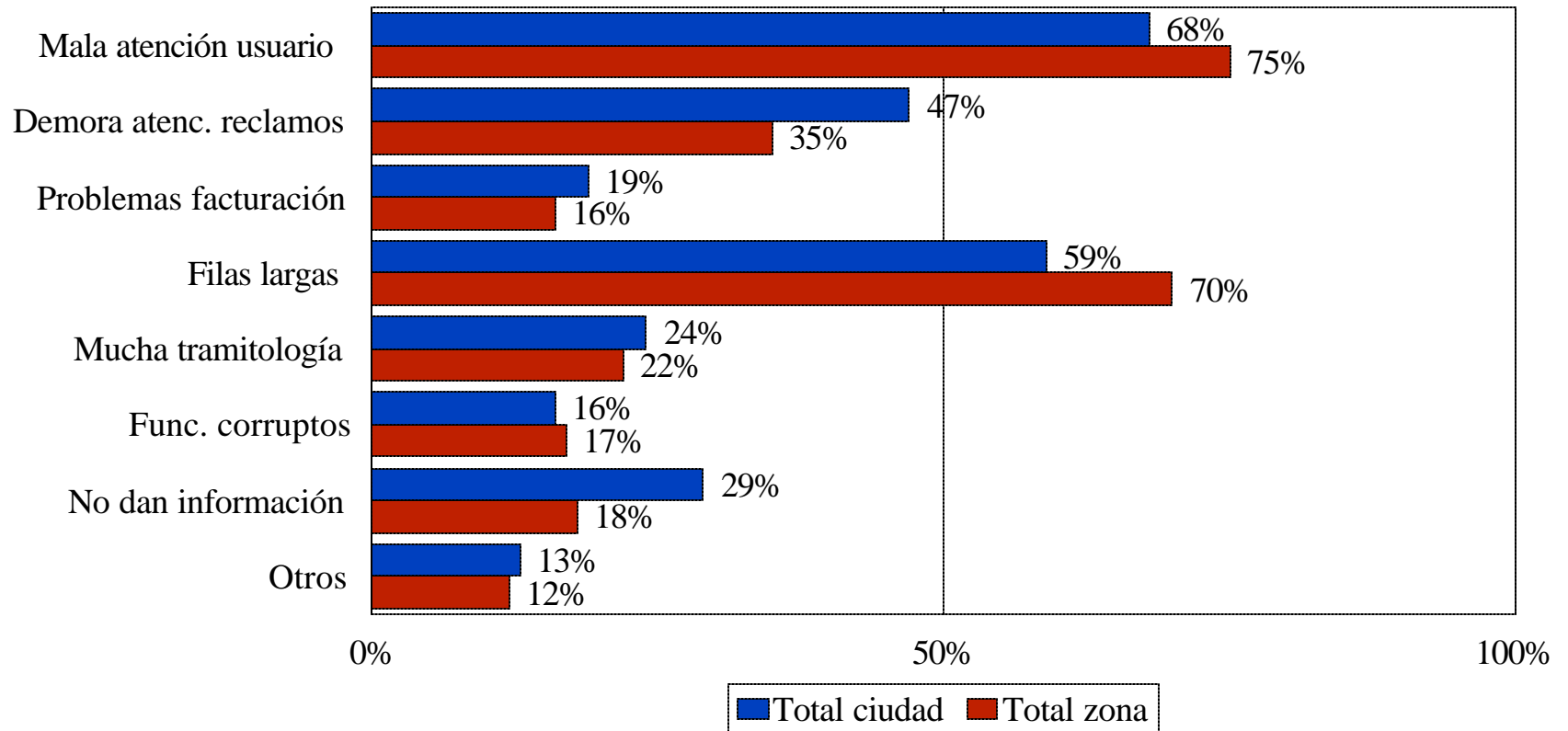
9.2. Entidades del distrito Zona Chapinero

¿ Cómo califica la atención en las entidades
públicas del Distrito ?



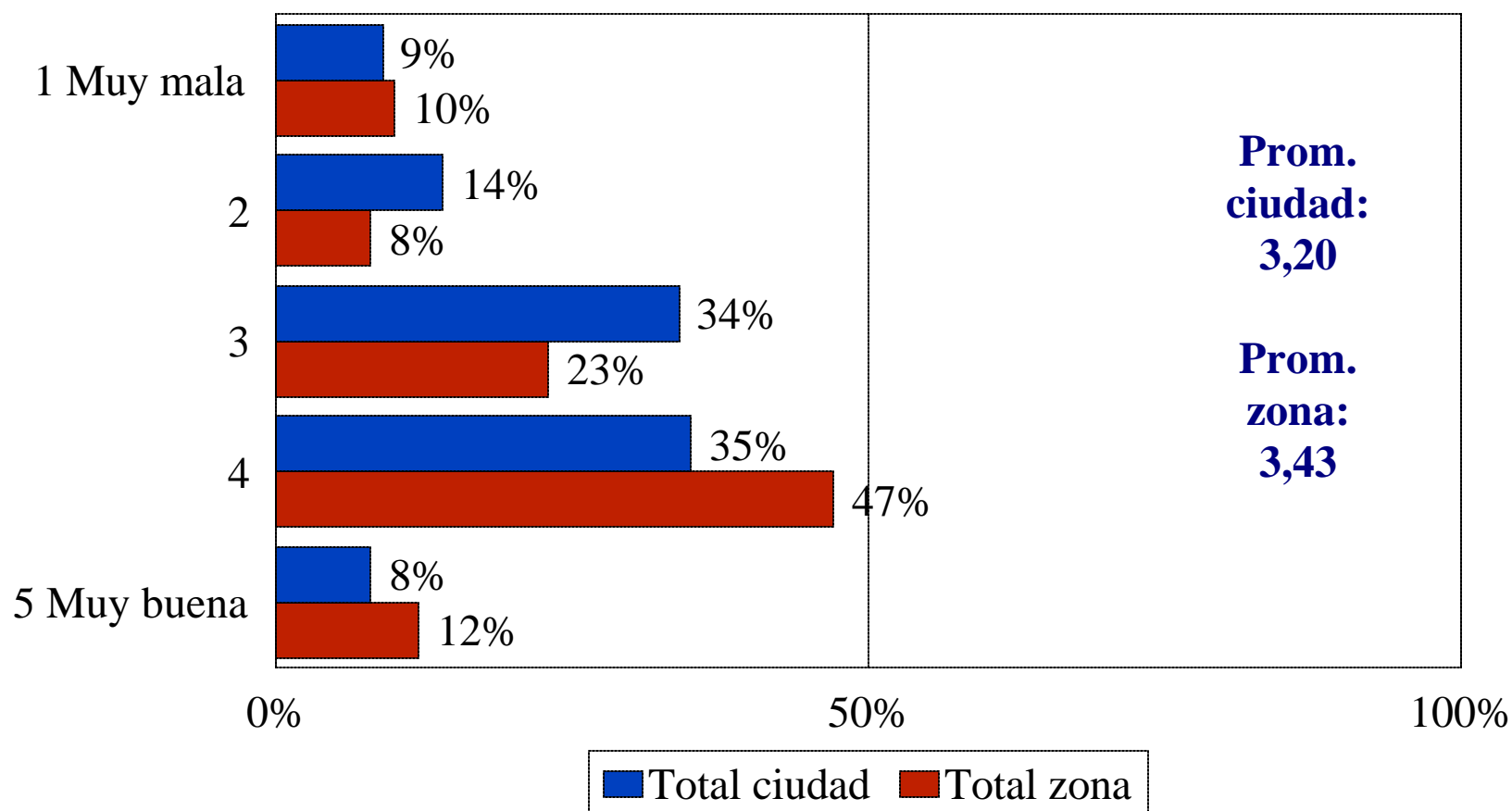
9.2. Entidades del distrito Zona Chapinero

¿ Por qué califica así la atención en las entidades públicas del Distrito ? (Quienes califican con 3 o menos)



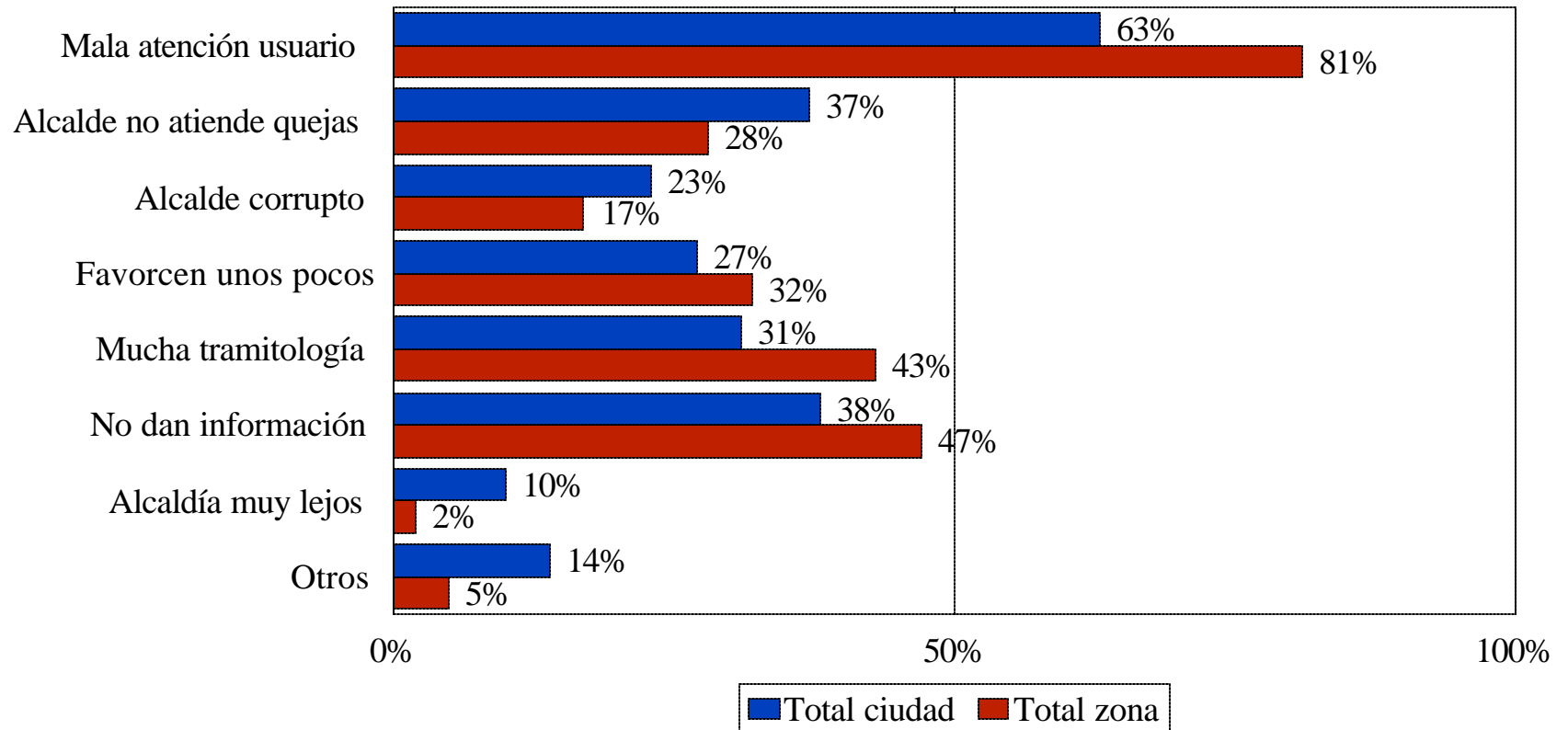
9.2. Entidades del distrito Zona Chapinero

¿ Cómo califica la atención en las alcaldías locales ?



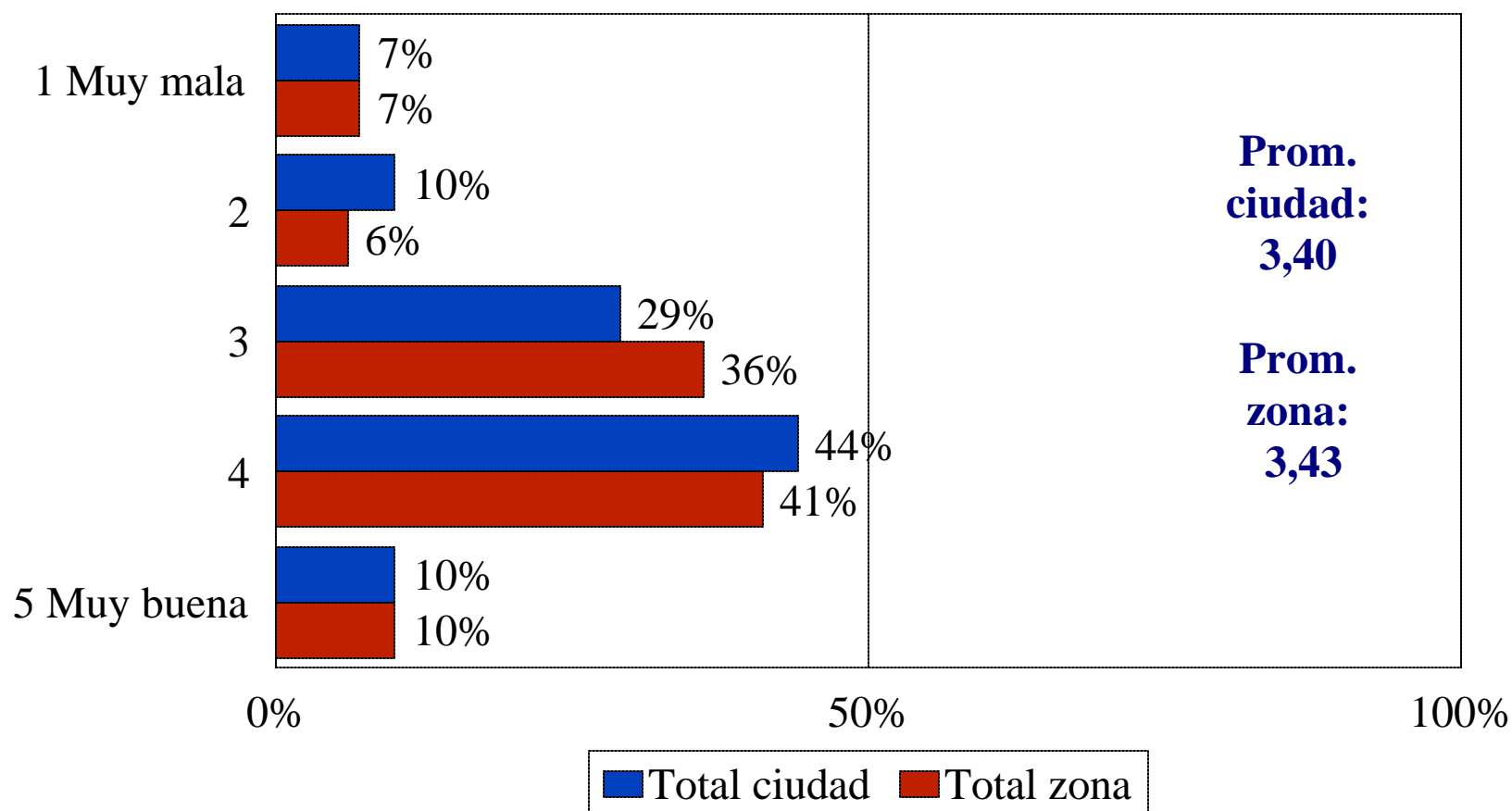
9.2. Entidades del distrito Zona Chapinero

¿ Por qué califica así la atención en las alcaldías locales ?
(Quienes califican con 3 o menos)



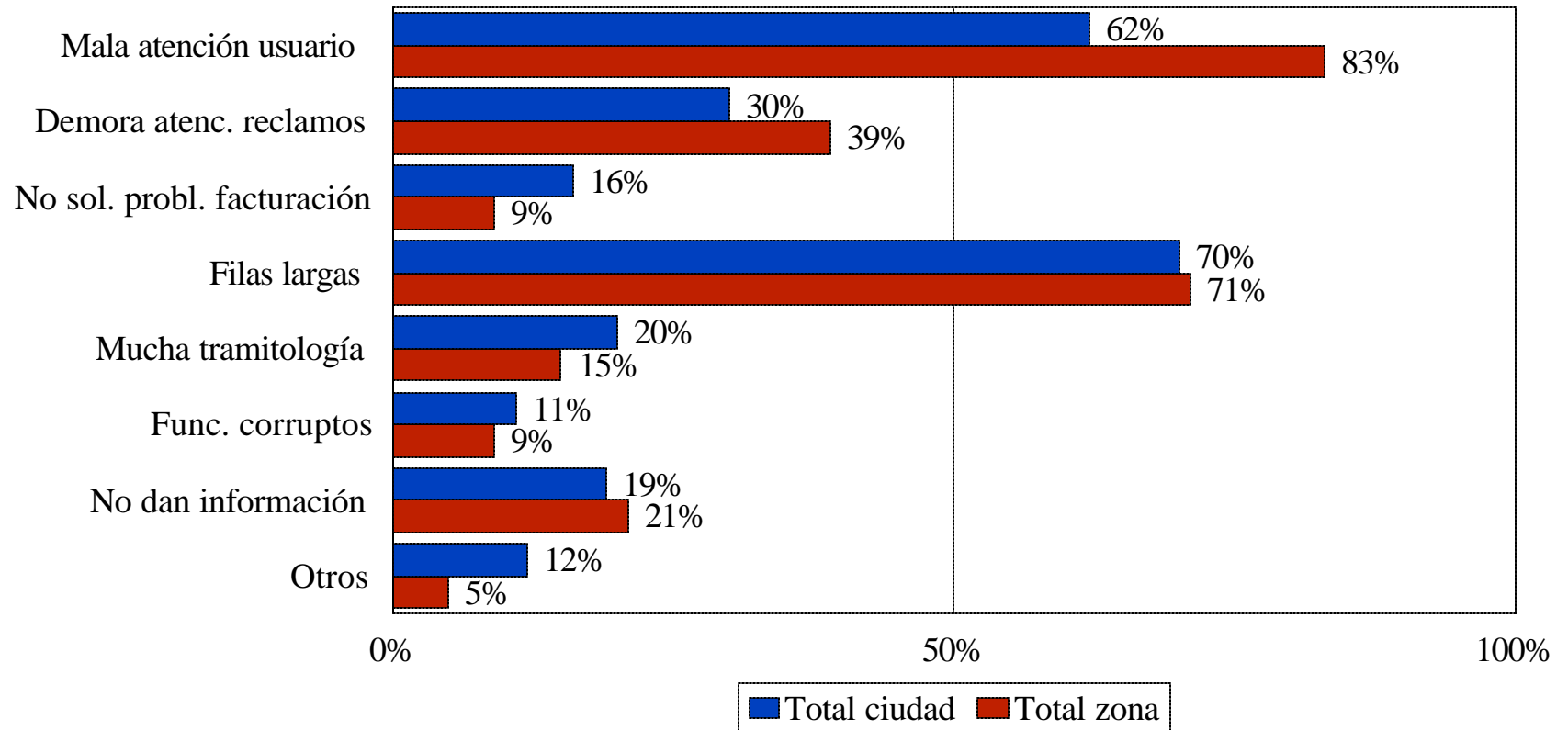
9.2. Entidades del distrito Zona Chapinero

¿ Cómo califica la atención en los CADES ?



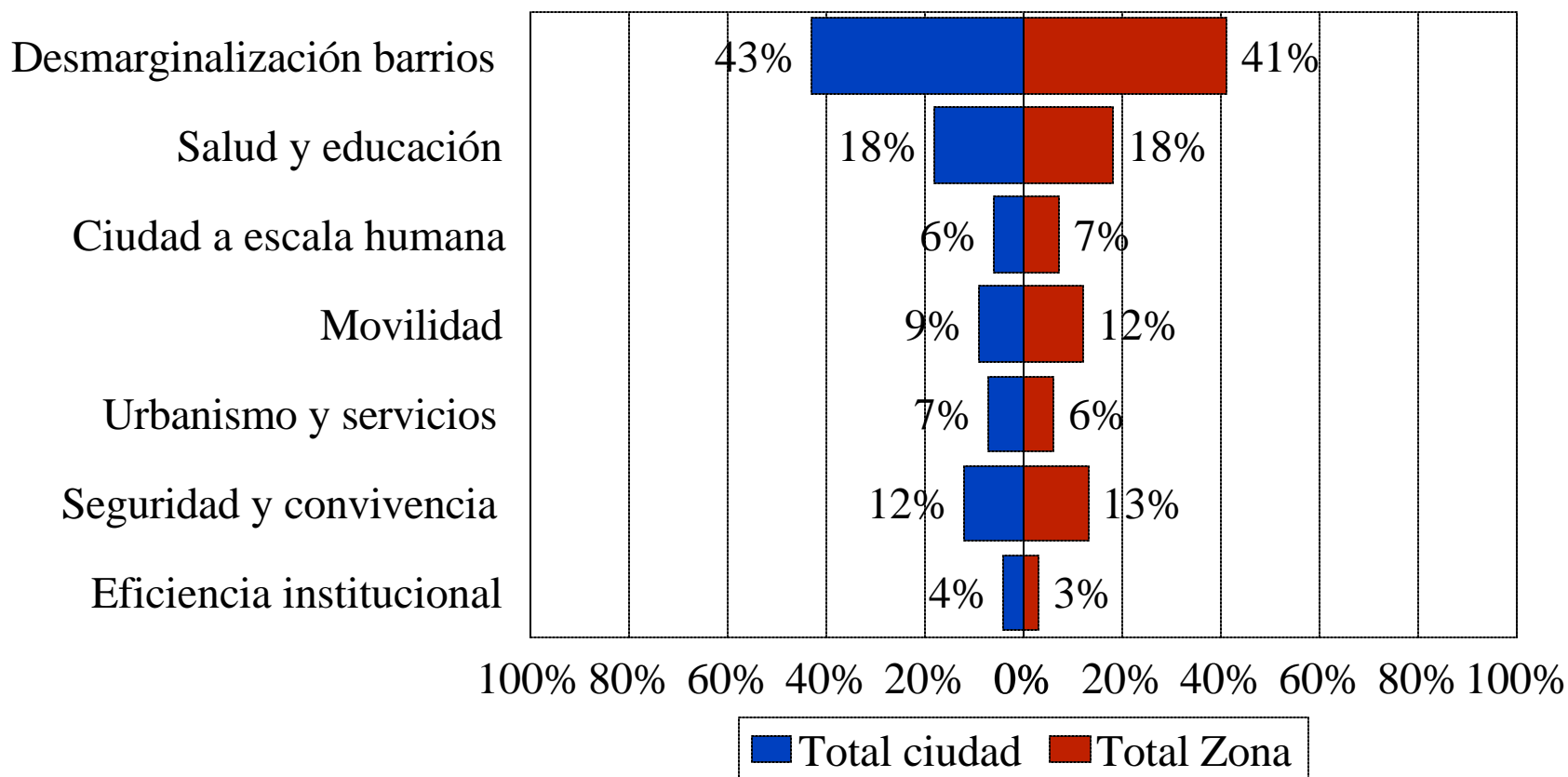
9.2. Entidades del distrito Zona Chapinero

¿ Por qué califica así la atención en los CADES ?
(Quienes califican con 3 o menos)



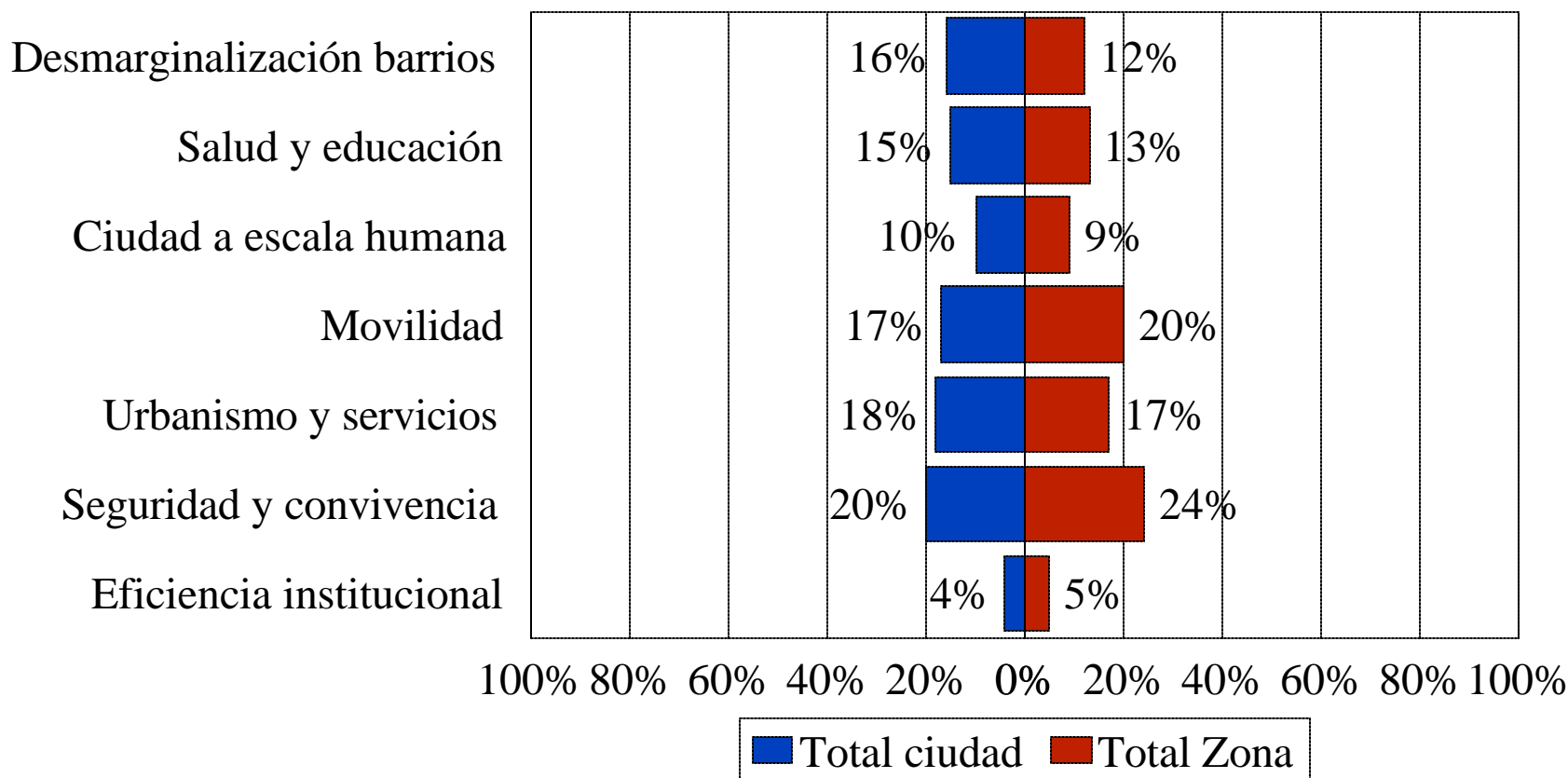
9.3. Expectativas de gestión Zona Chapinero

¿Cuál debería ser la primera prioridad del Alcalde ?



9.3. Expectativas de gestión Zona Chapinero

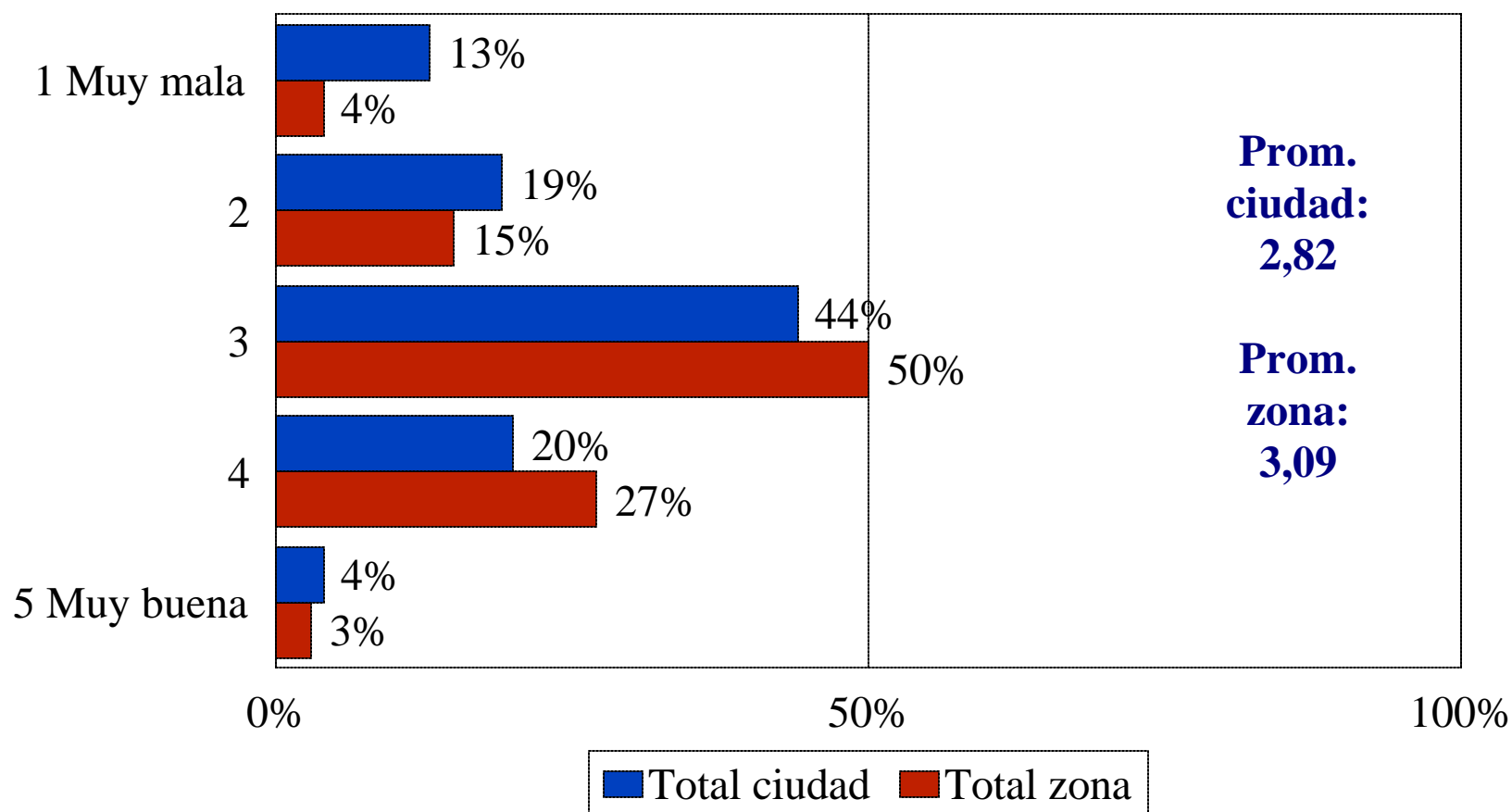
¿Cuál debería ser la segunda prioridad del Alcalde ?



9.1. Gestión del Alcalde

Zona Norte

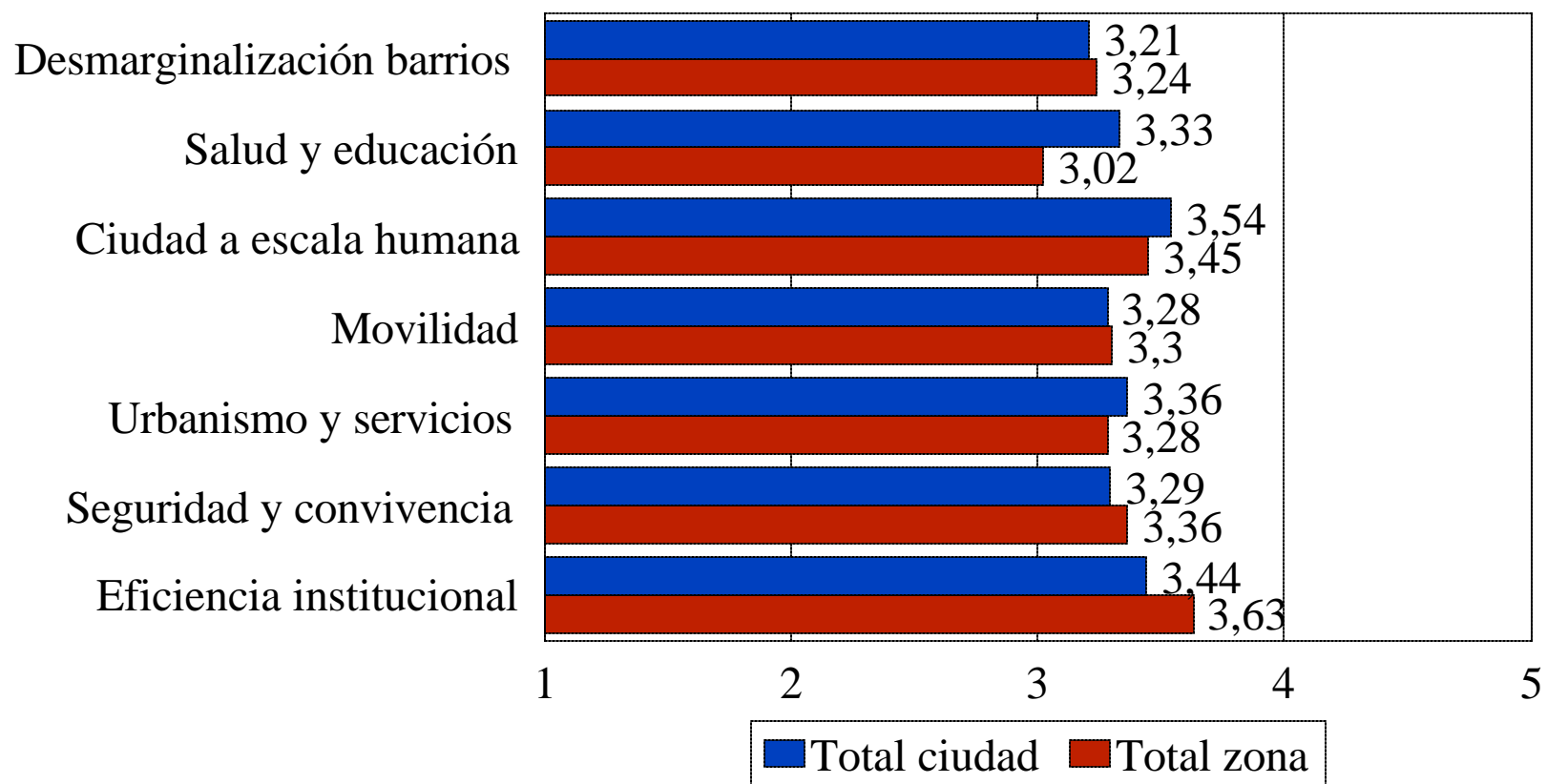
¿ Cómo califica en general la gestión del Alcalde ?



9.1. Gestión del Alcalde

Zona Norte

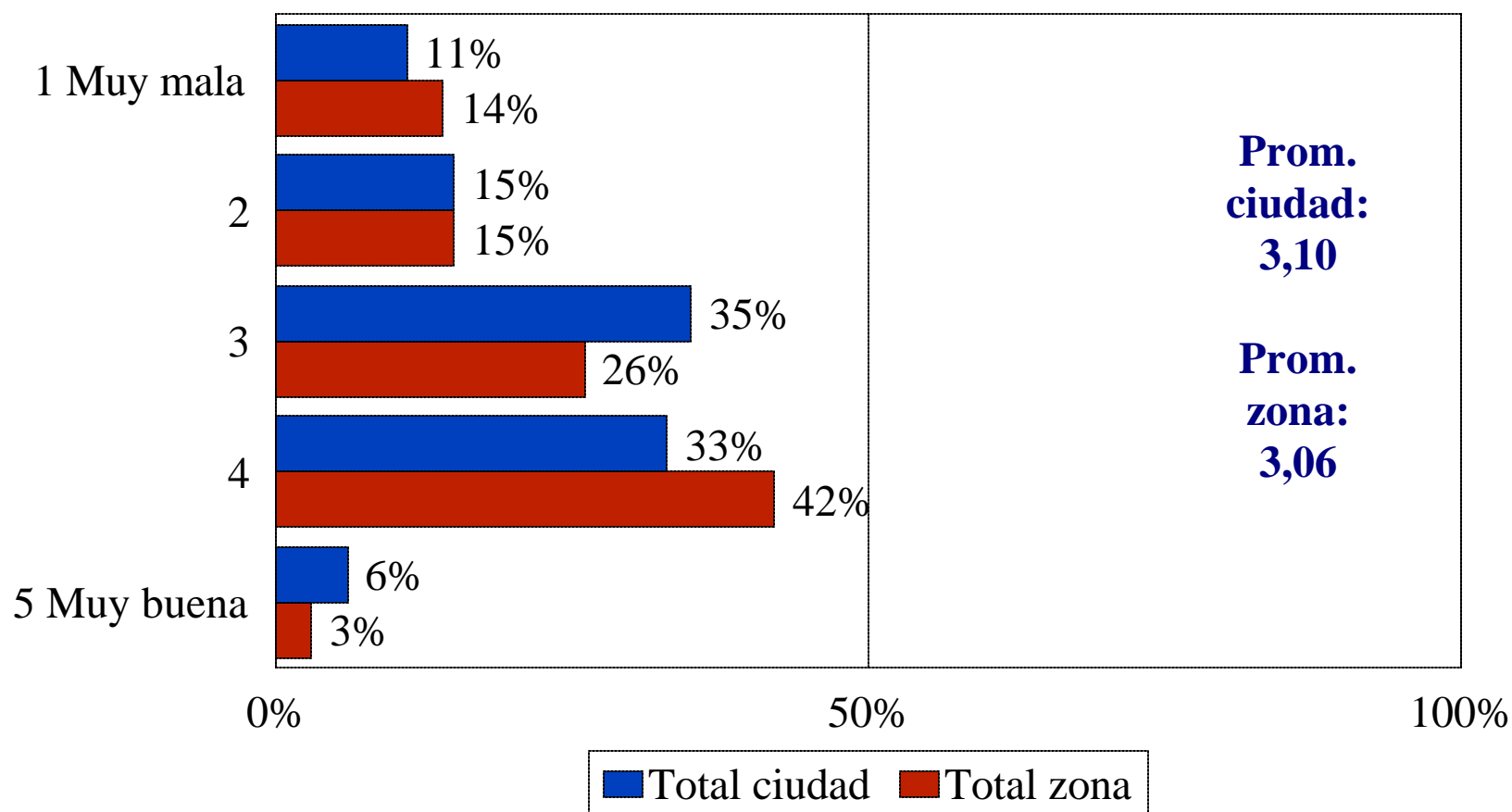
¿ Cómo califica la gestión del Alcalde en los siguientes temas ?



9.2. Entidades del distrito

Zona Norte

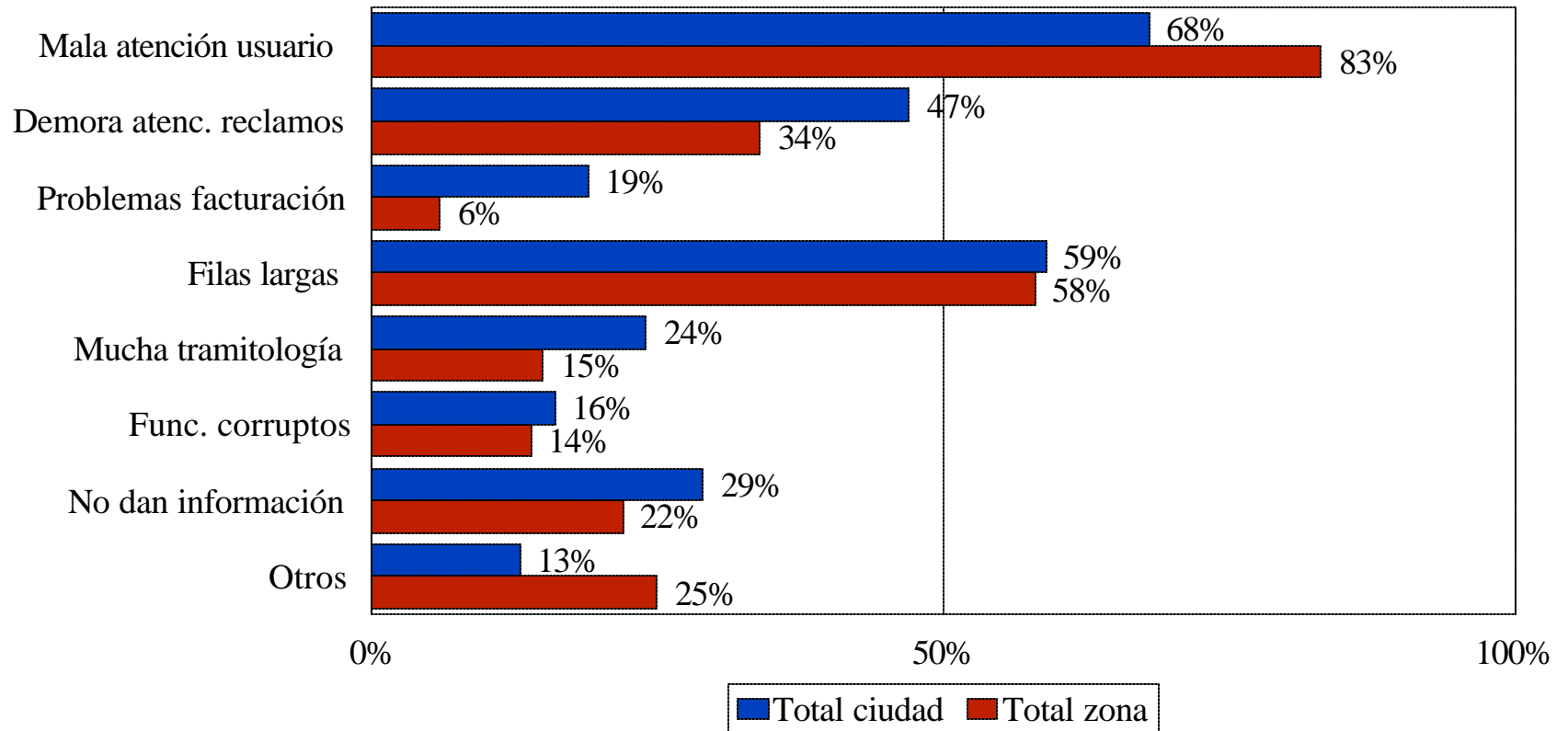
¿ Cómo califica la atención en las entidades públicas del Distrito ?



9.2. Entidades del distrito

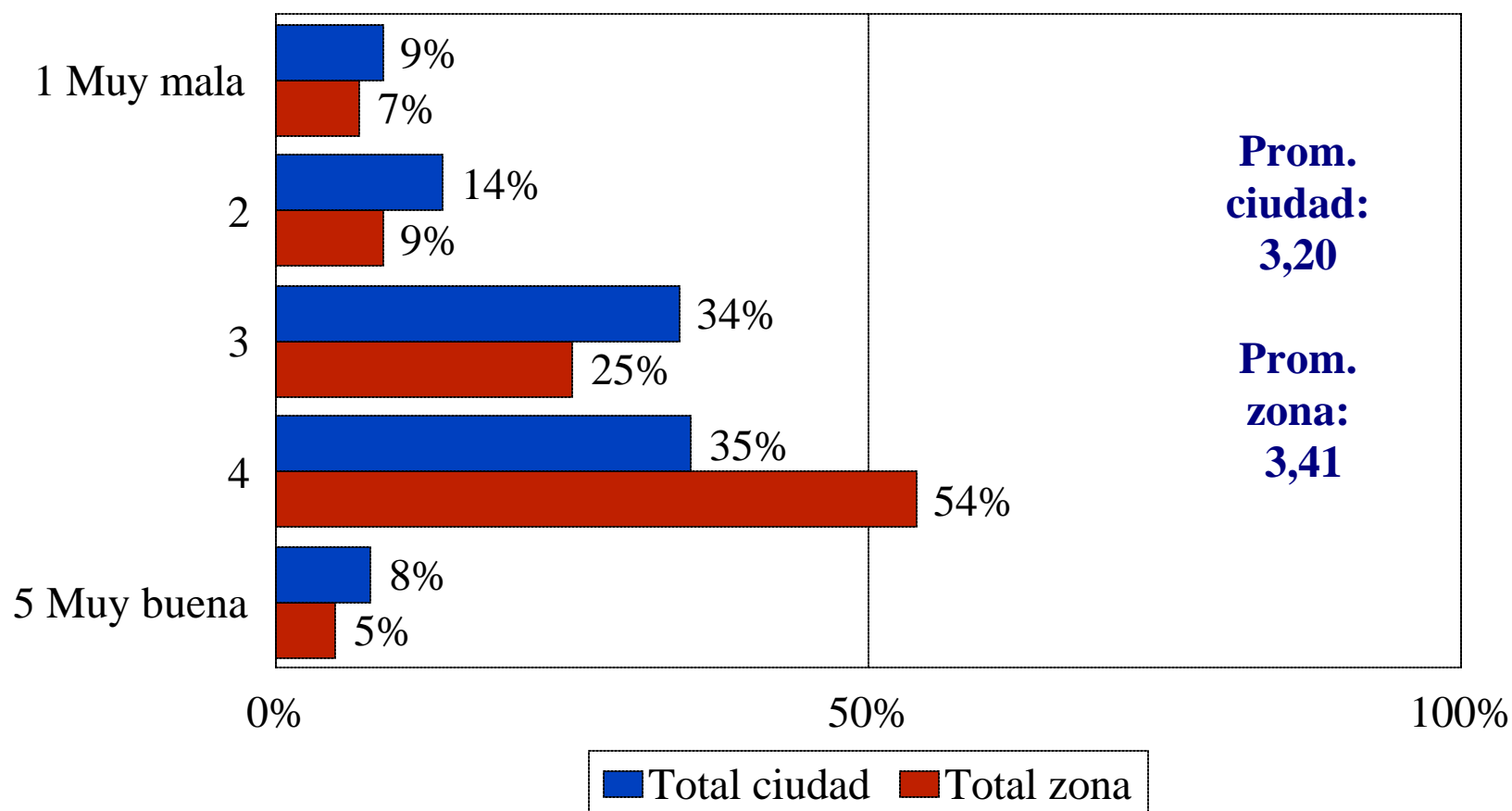
Zona Norte

¿ Por qué califica así la atención en las entidades públicas del Distrito ? (Quienes califican con 3 o menos)



9.2. Entidades del distrito Zona Norte

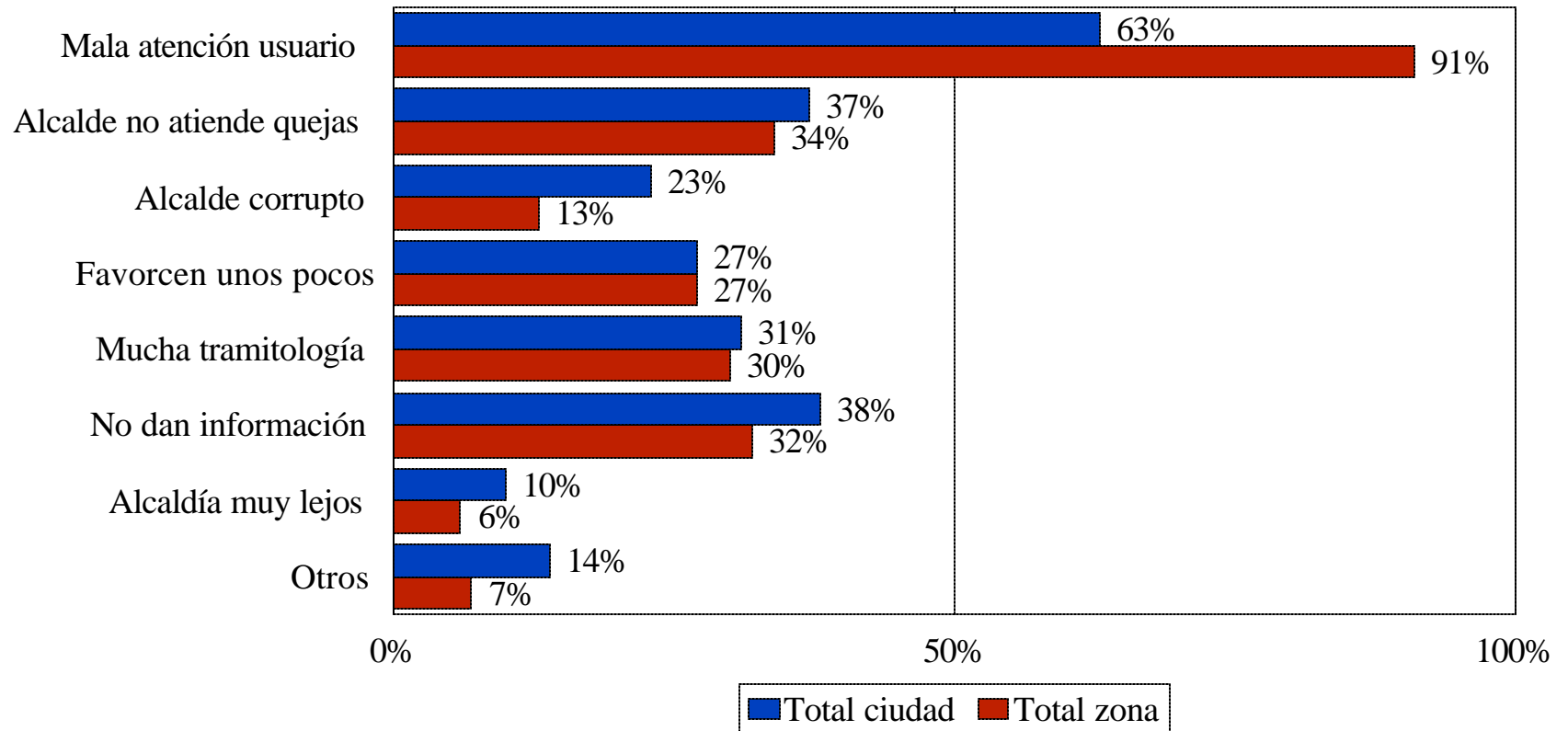
¿ Cómo califica la atención en las alcaldías locales ?



9.2. Entidades del distrito

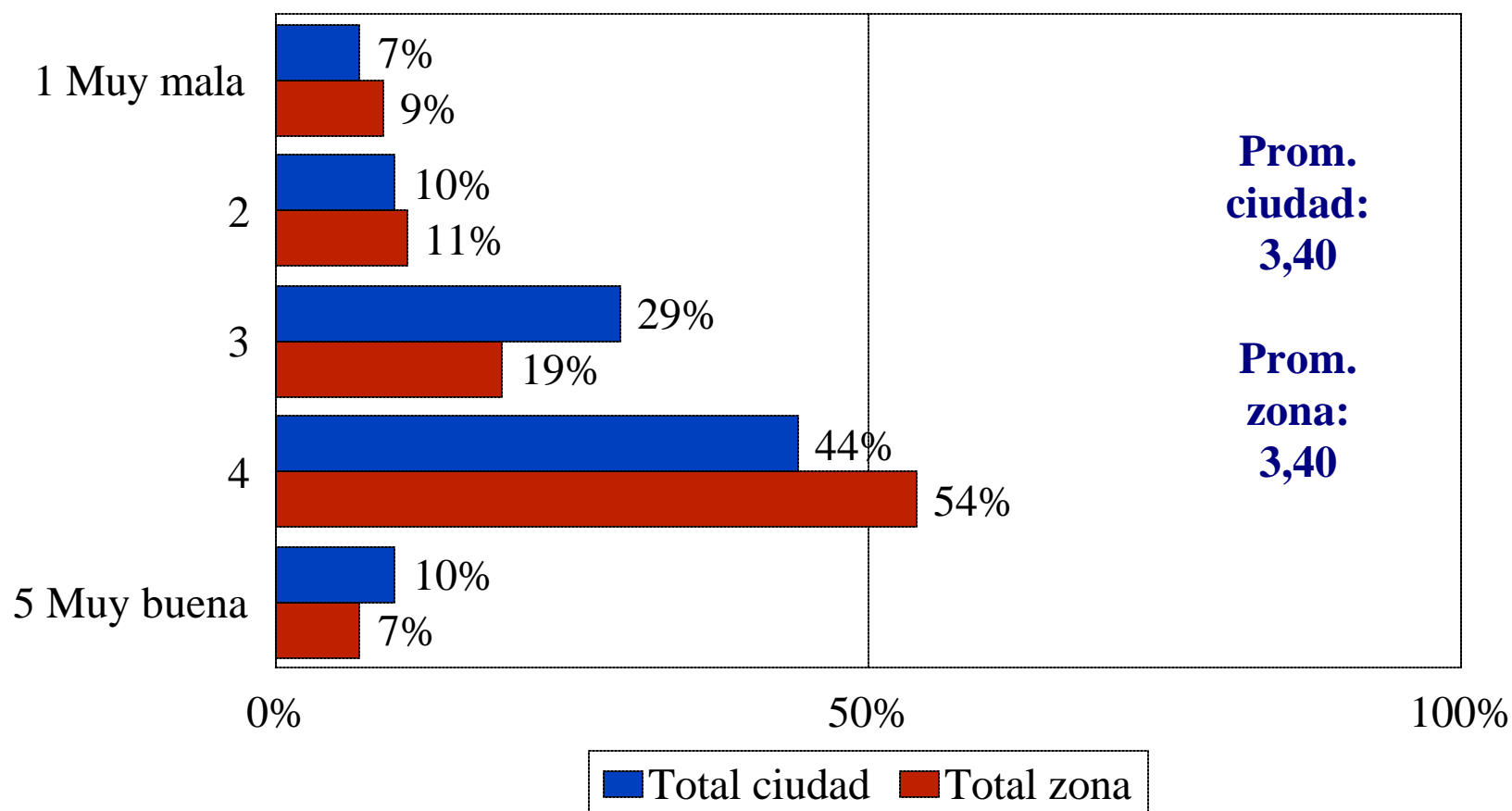
Zona Norte

¿ Por qué califica así la atención en las alcaldías locales ?
(Quienes califican con 3 o menos)



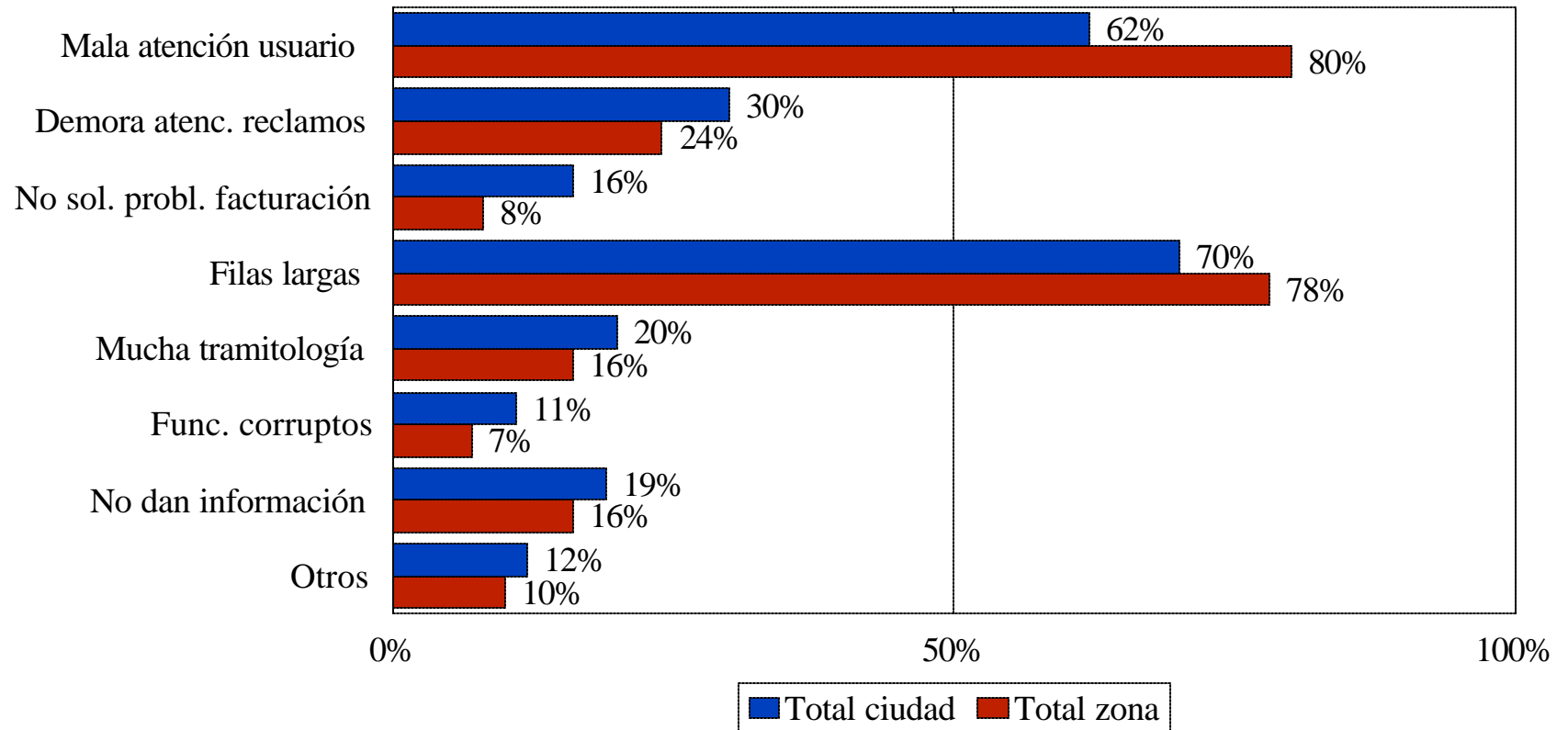
9.2. Entidades del distrito Zona Norte

¿ Cómo califica la atención en los CADES ?



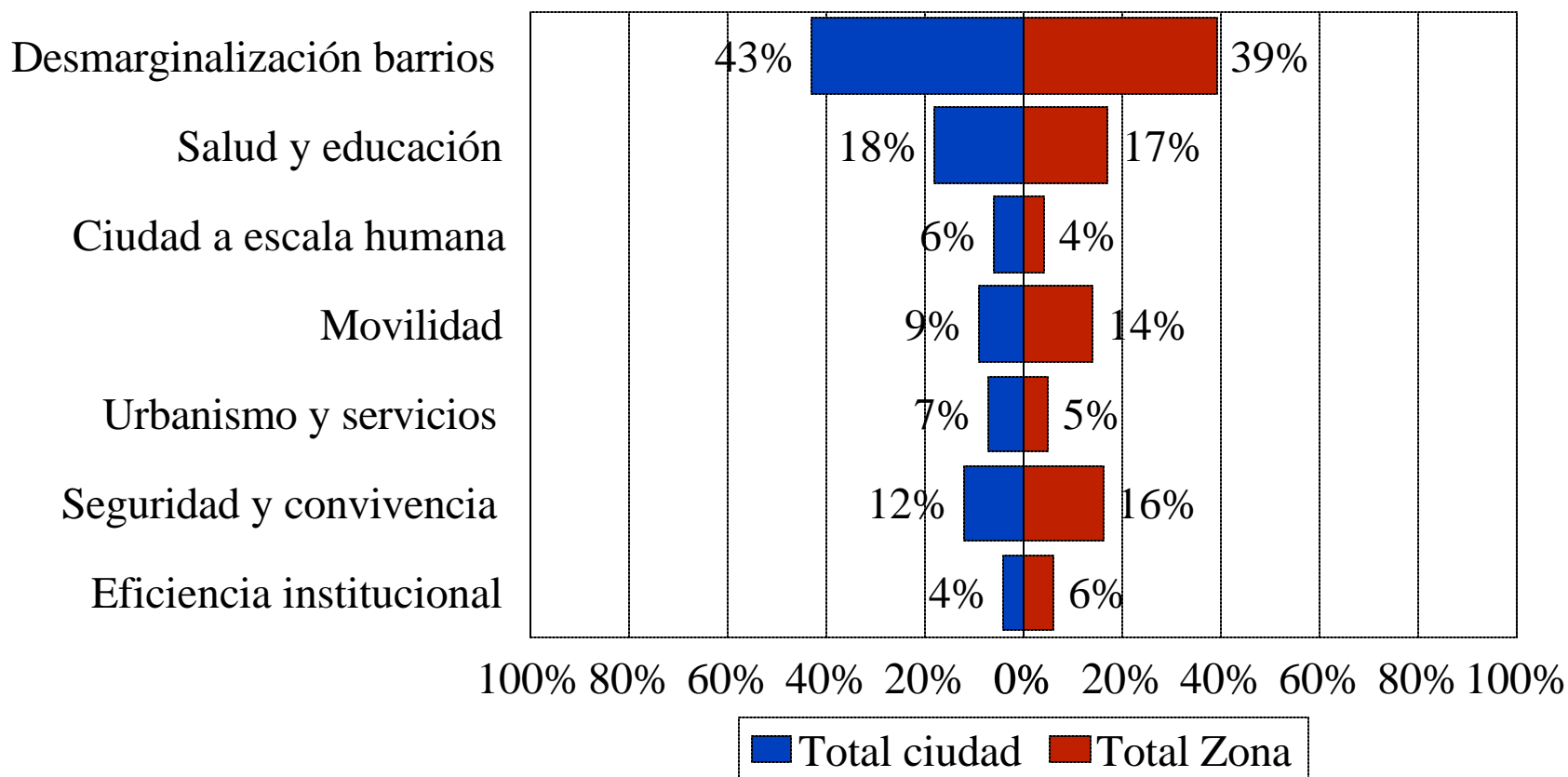
9.2. Entidades del distrito Zona Norte

¿ Por qué califica así la atención en los CADES ?
(Quienes califican con 3 o menos)



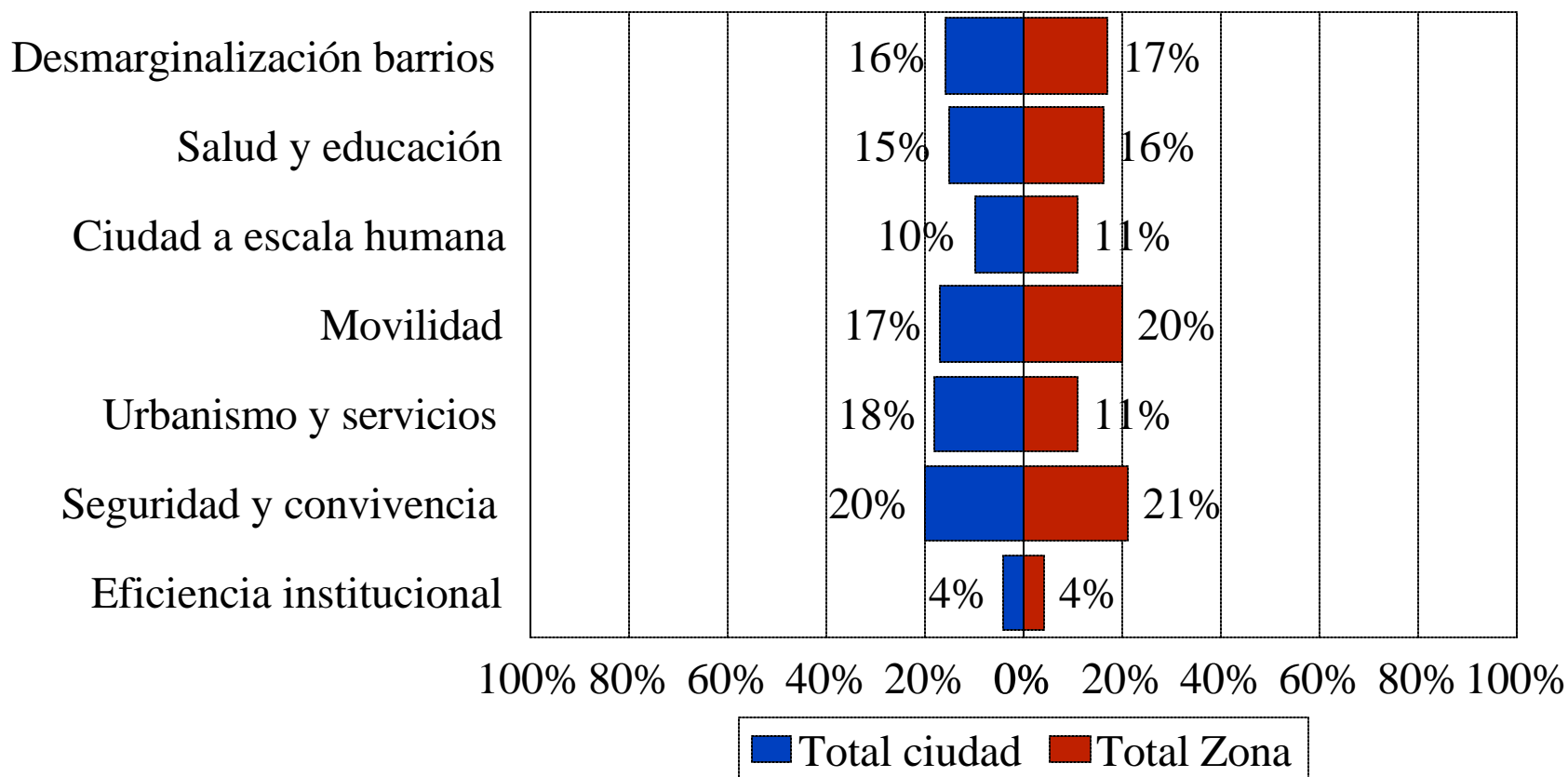
9.3. Expectativas de gestión Zona Norte

¿Cuál debería ser la primera prioridad del Alcalde ?



9.3. Expectativas de gestión Zona Norte

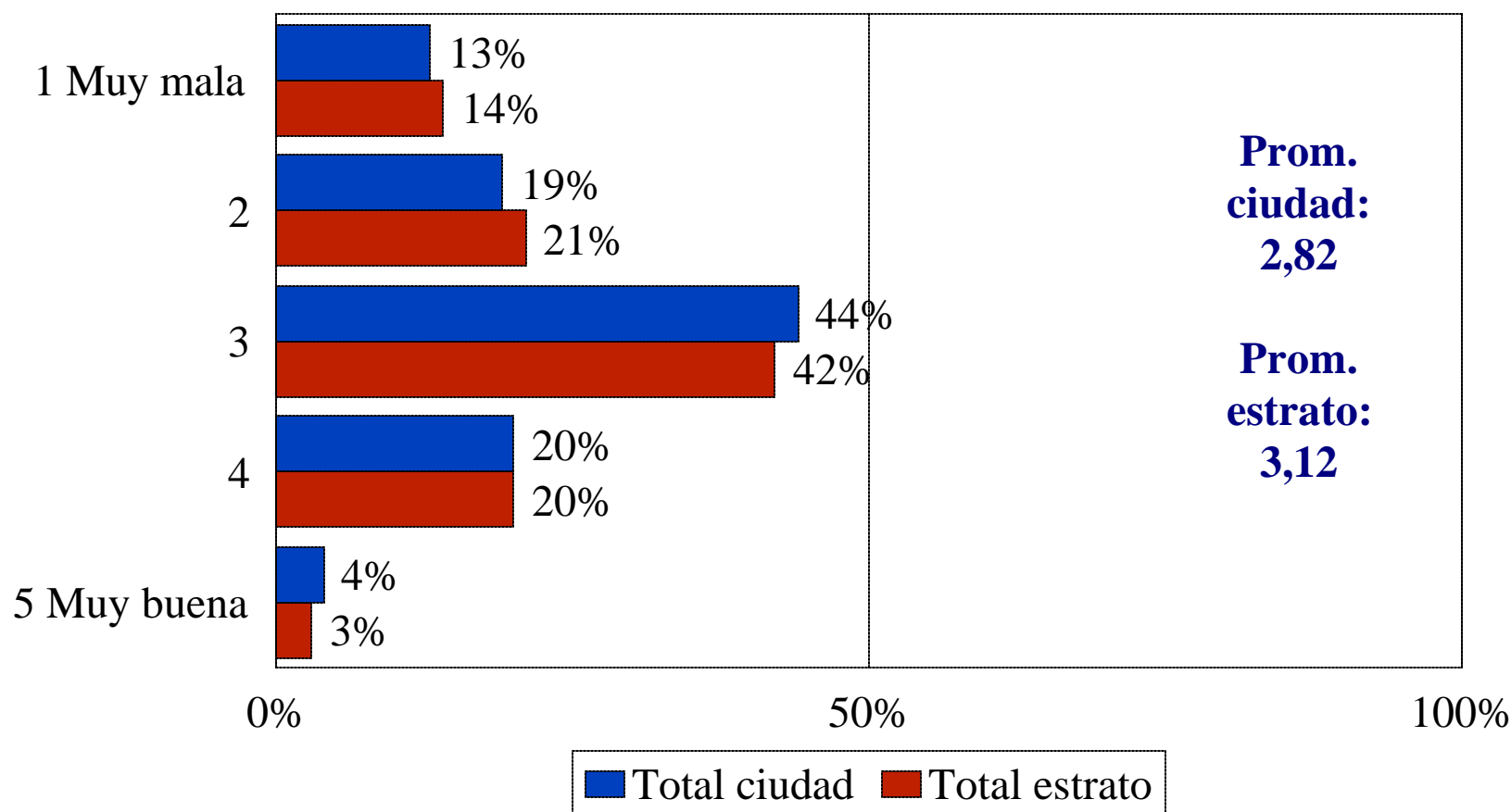
¿Cuál debería ser la segunda prioridad del Alcalde ?



9.1. Gestión del Alcalde

Estrato Alto

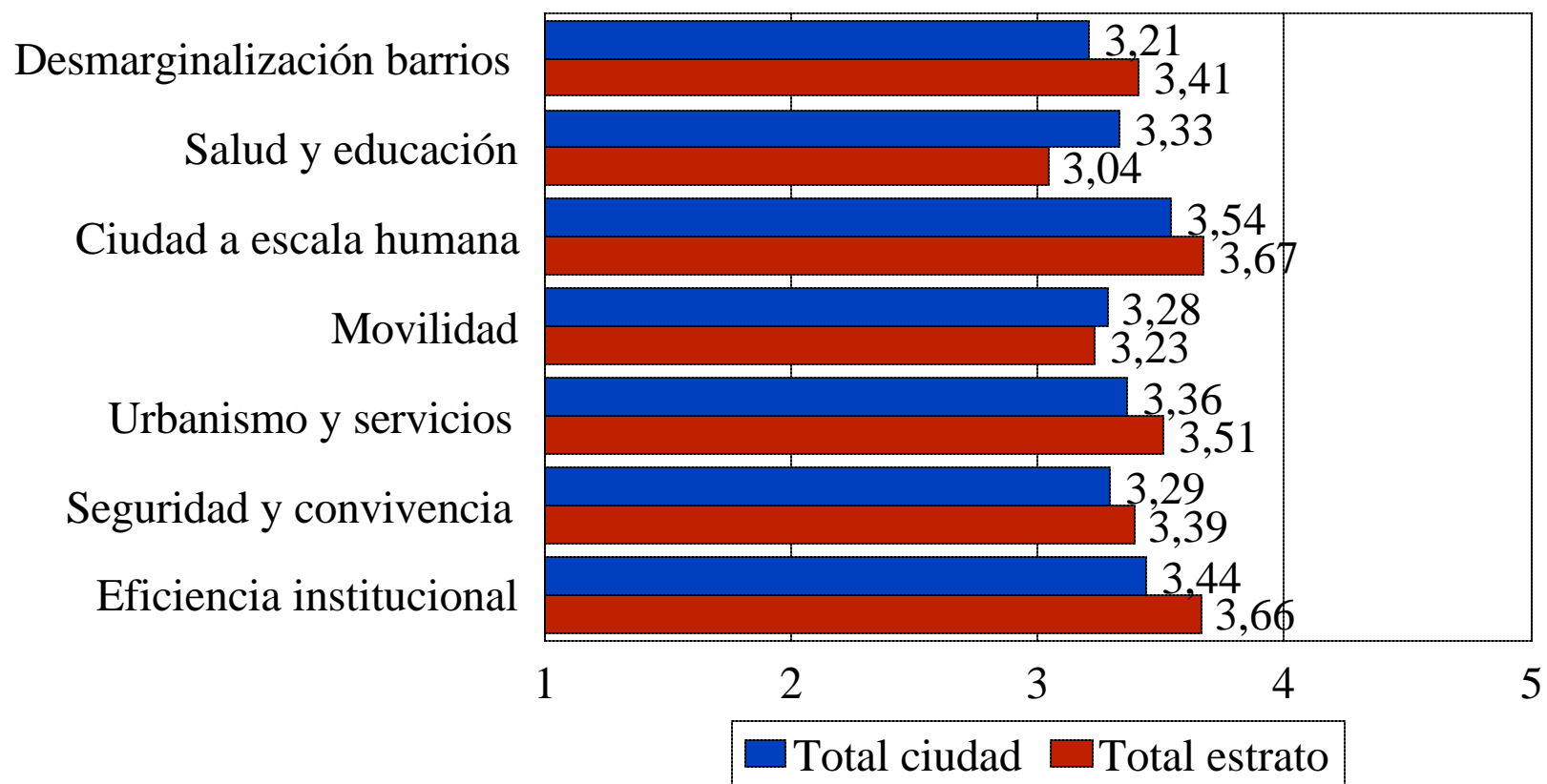
¿ Cómo califica en general la gestión del Alcalde ?



9.1. Gestión del Alcalde

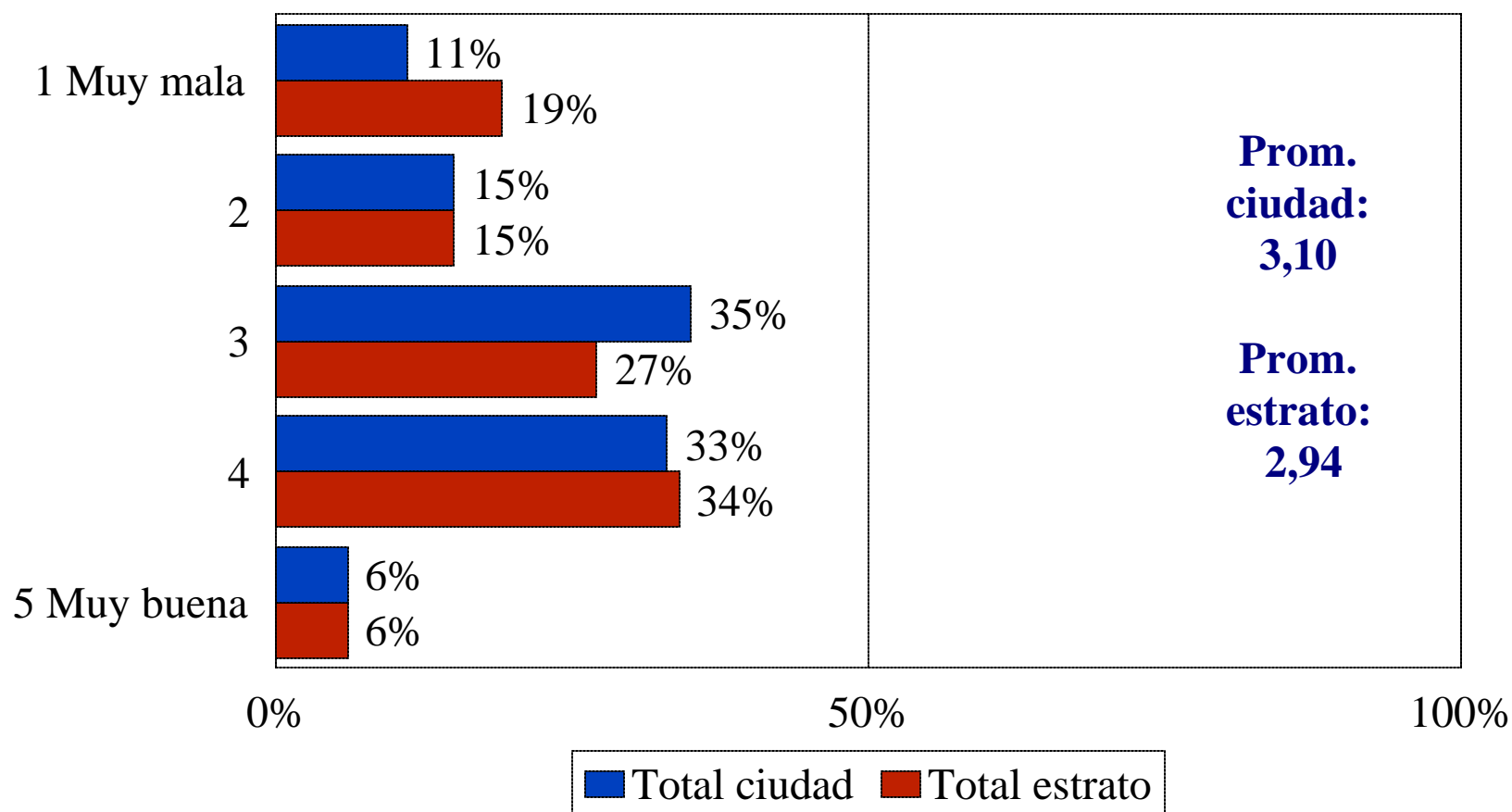
Estrato Alto

¿ Cómo califica la gestión del Alcalde en los siguientes temas ?



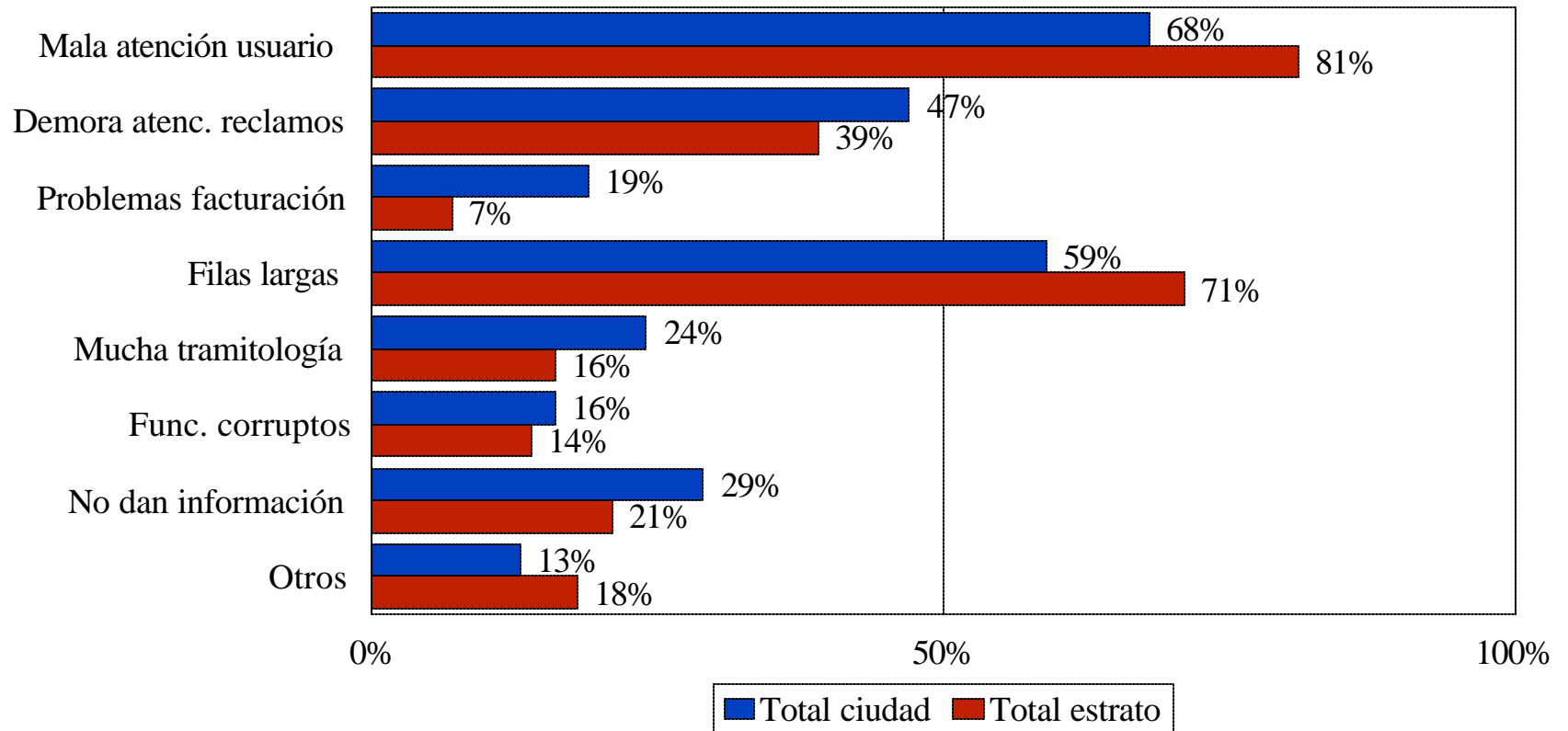
9.2. Entidades del distrito Estrato Alto

¿ Cómo califica la atención en las entidades
públicas del Distrito ?



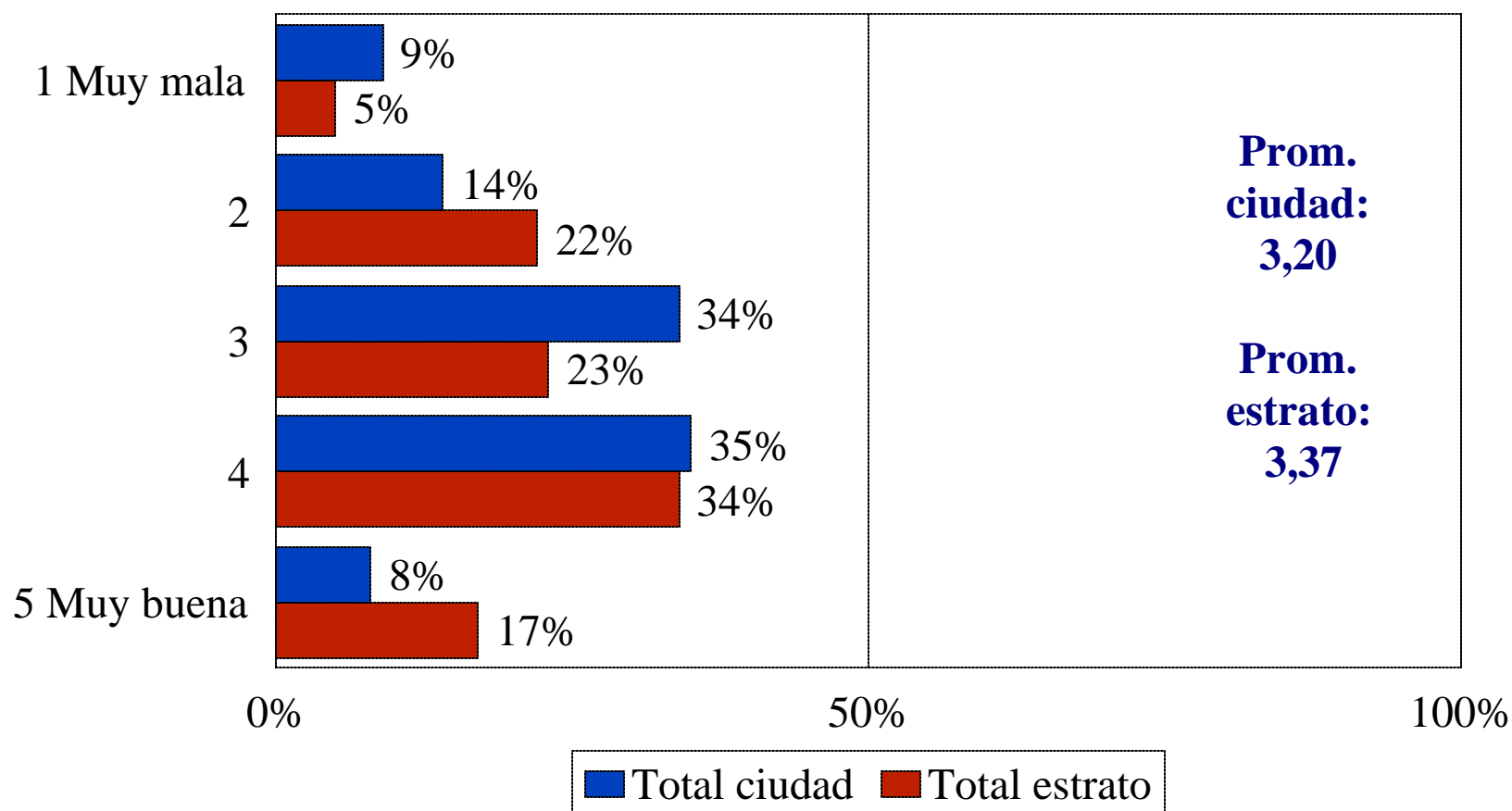
9.2. Entidades del distrito Estrato Alto

¿ Por qué califica así la atención en las entidades públicas del Distrito ? (Quienes califican con 3 o menos)



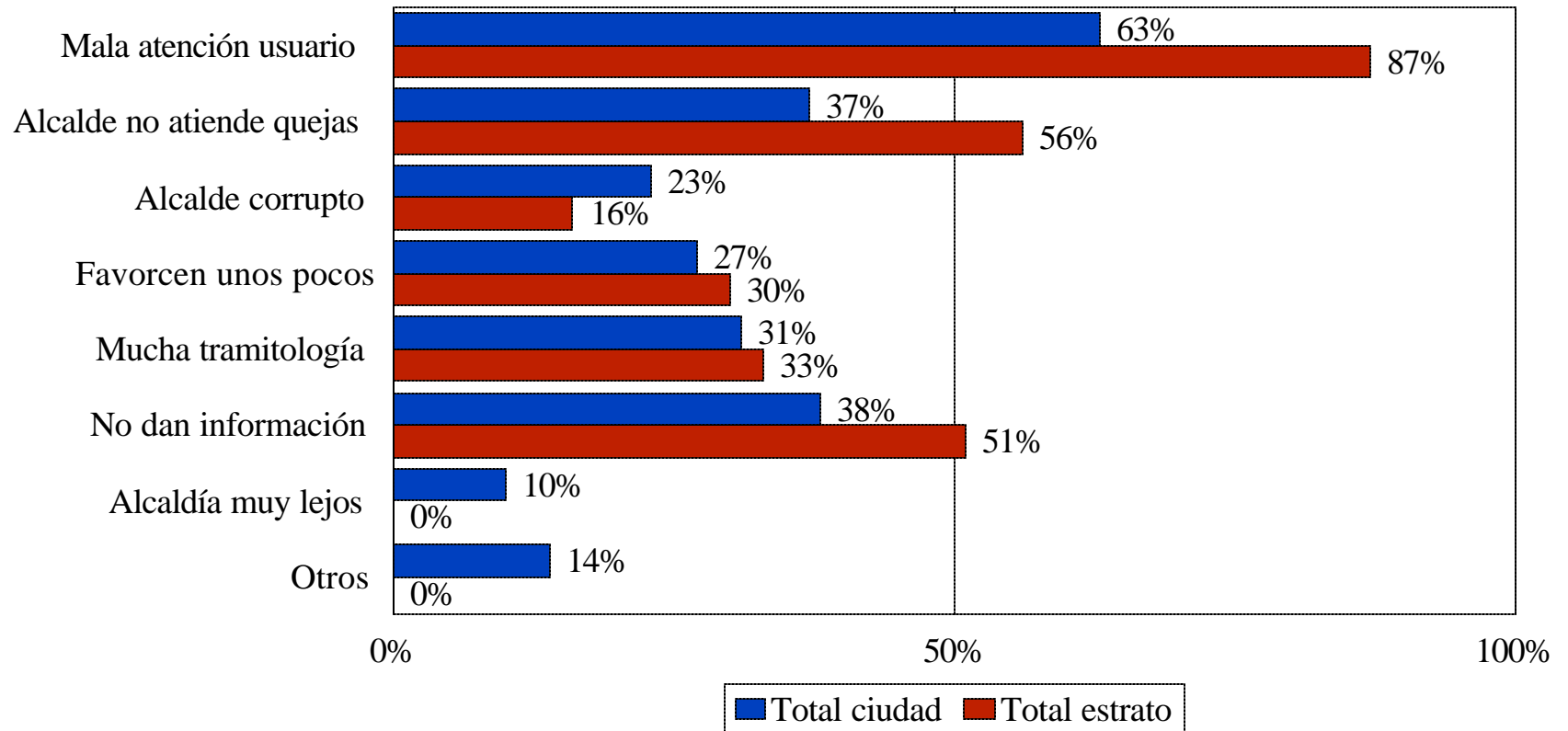
9.2. Entidades del distrito Estrato Alto

¿ Cómo califica la atención en las alcaldías locales ?



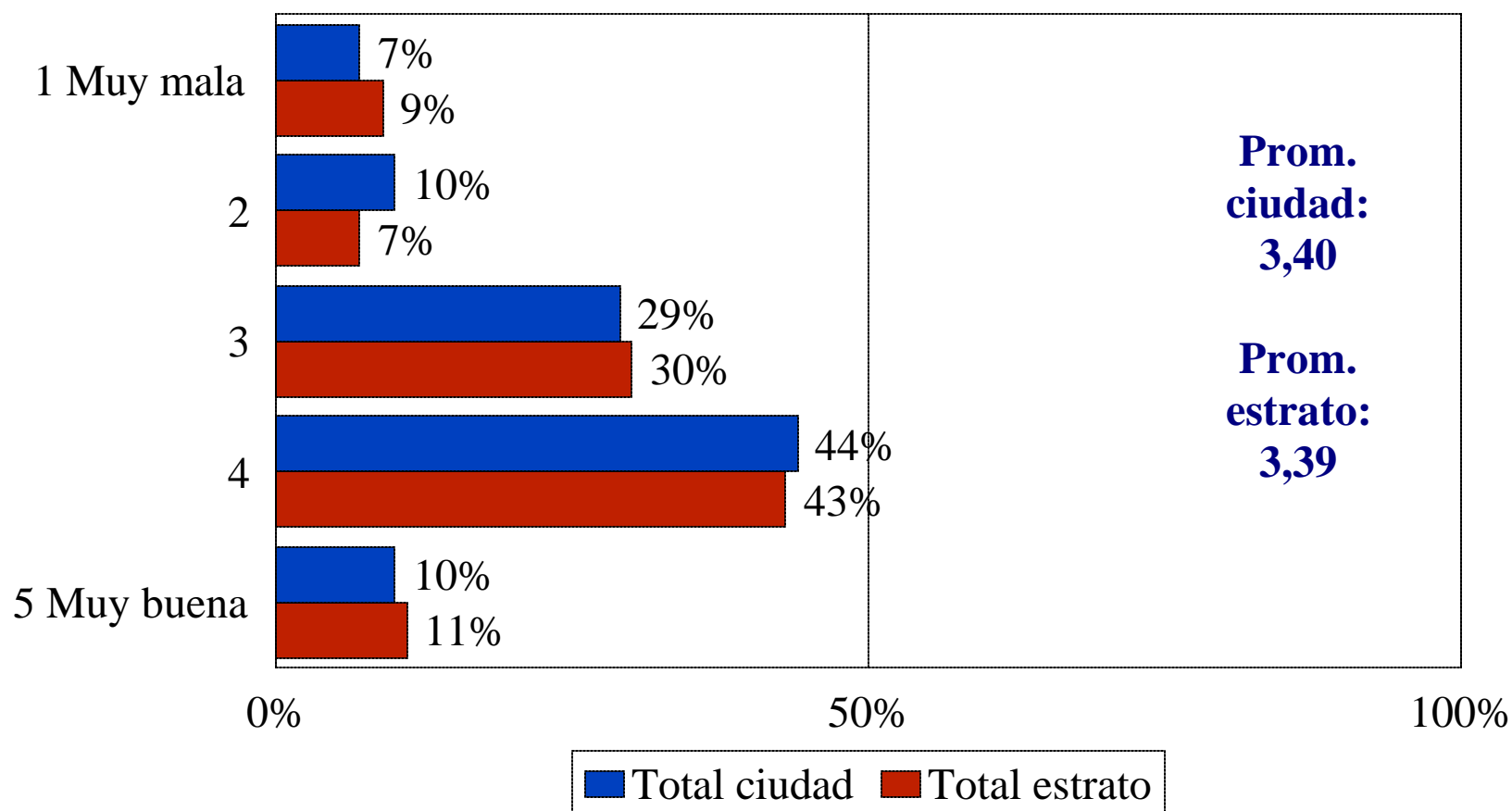
9.2. Entidades del distrito Estrato Alto

¿ Por qué califica así la atención en las alcaldías locales ?
(Quienes califican con 3 o menos)



9.2. Entidades del distrito Estrato Alto

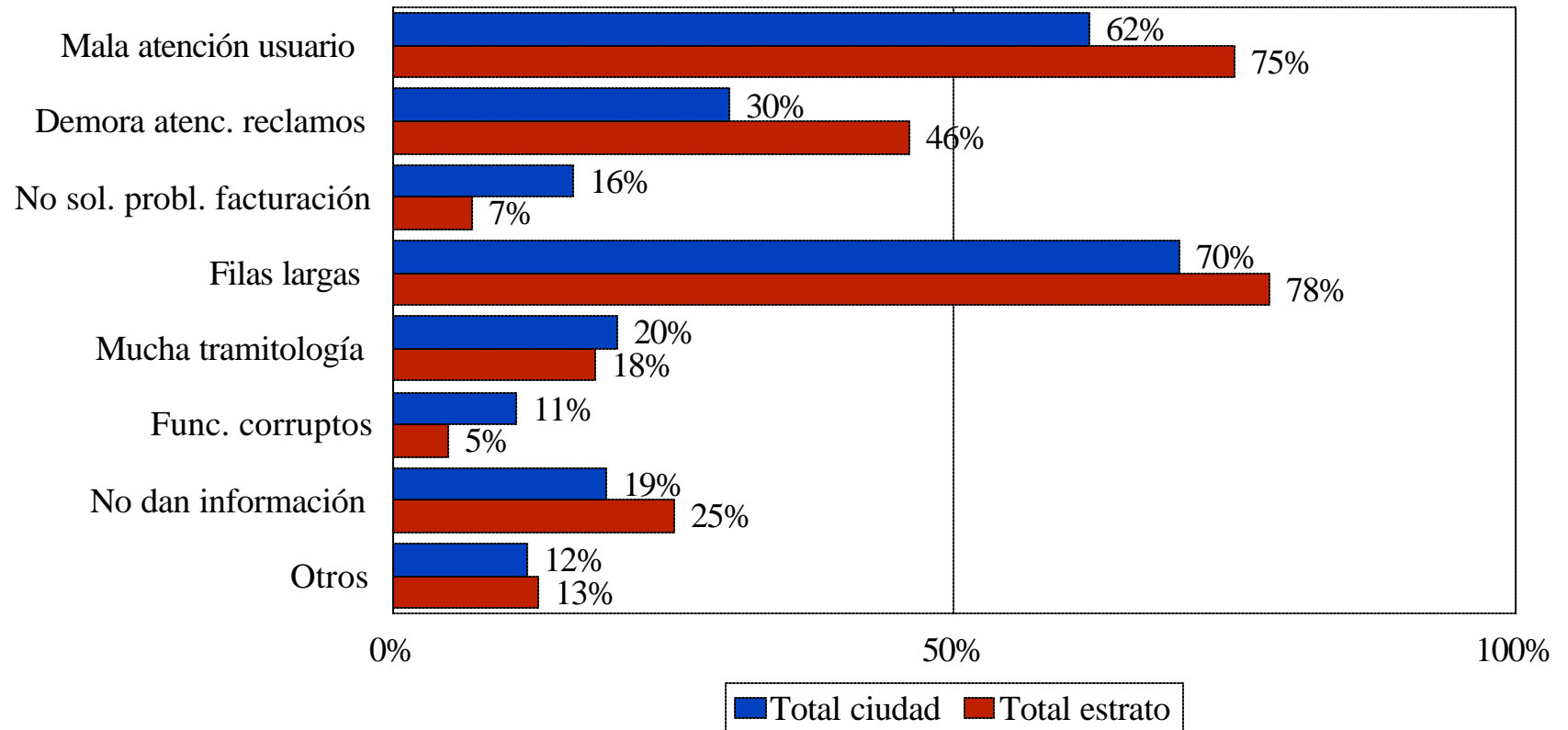
¿ Cómo califica la atención en los CADES ?



9.2. Entidades del distrito

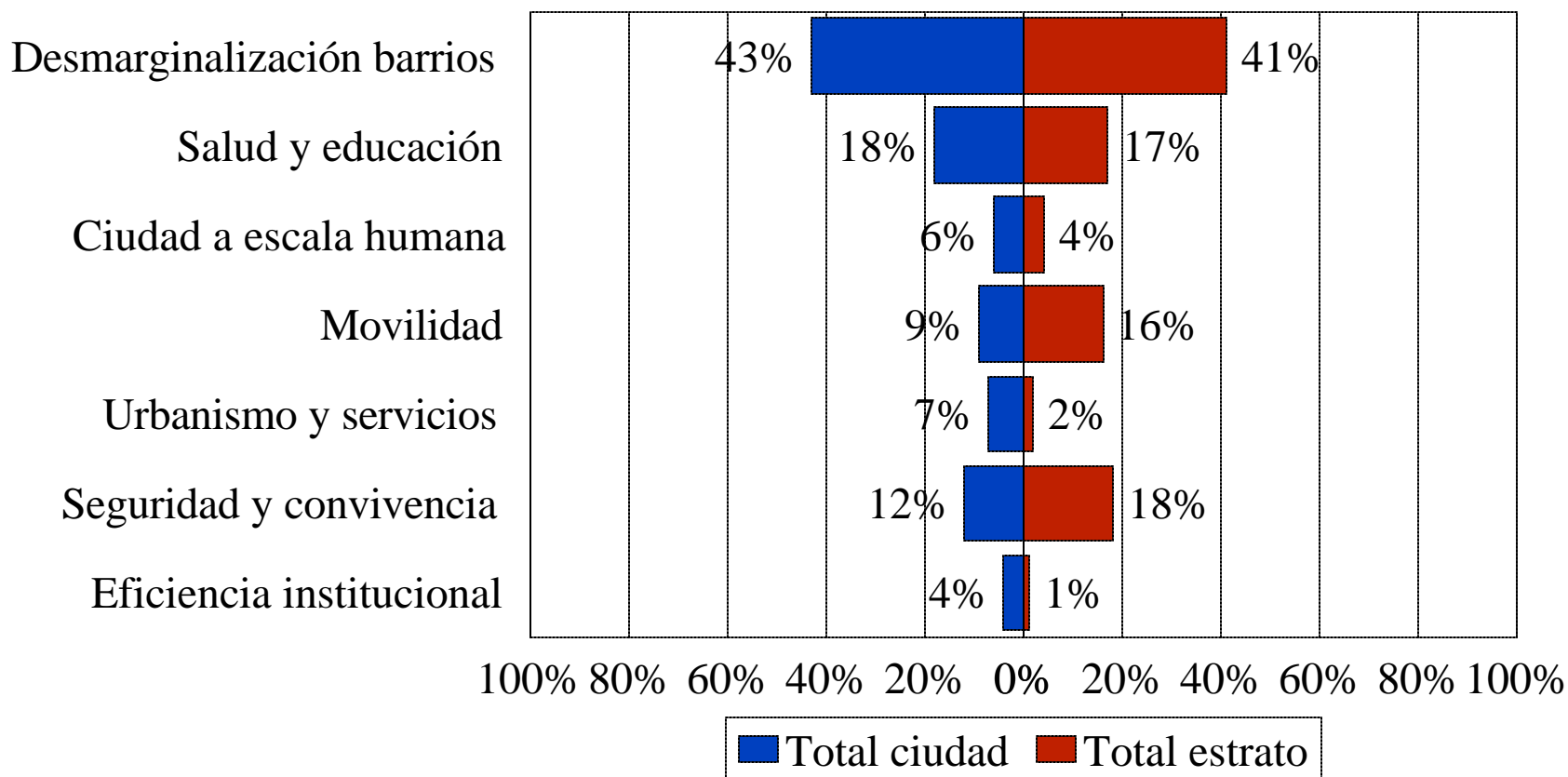
Estrato Alto

¿ Por qué califica así la atención en los CADES ?
(Quienes califican con 3 o menos)



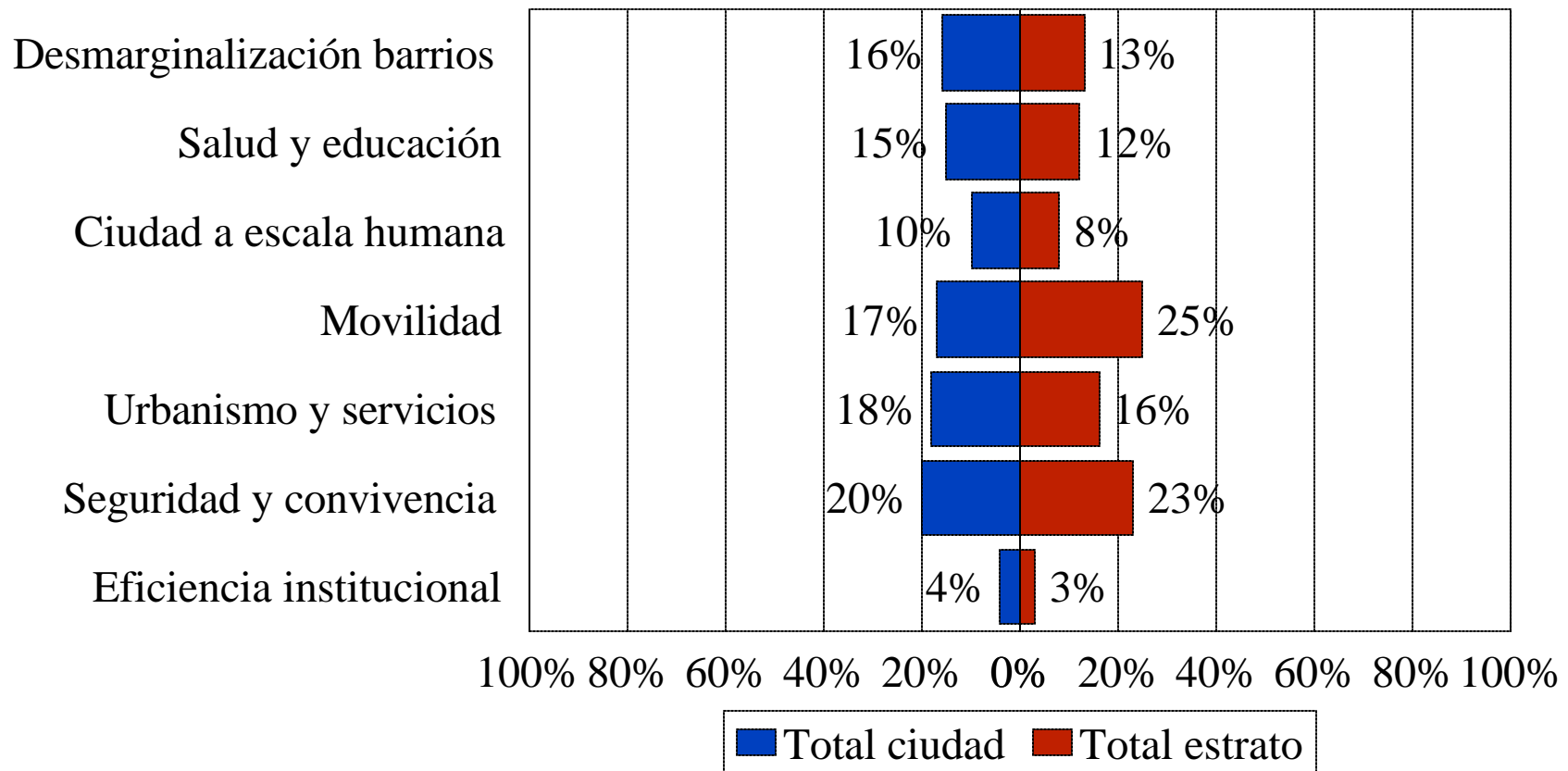
9.3. Expectativas de gestión Estrato Alto

¿Cuál debería ser la primera prioridad del Alcalde ?



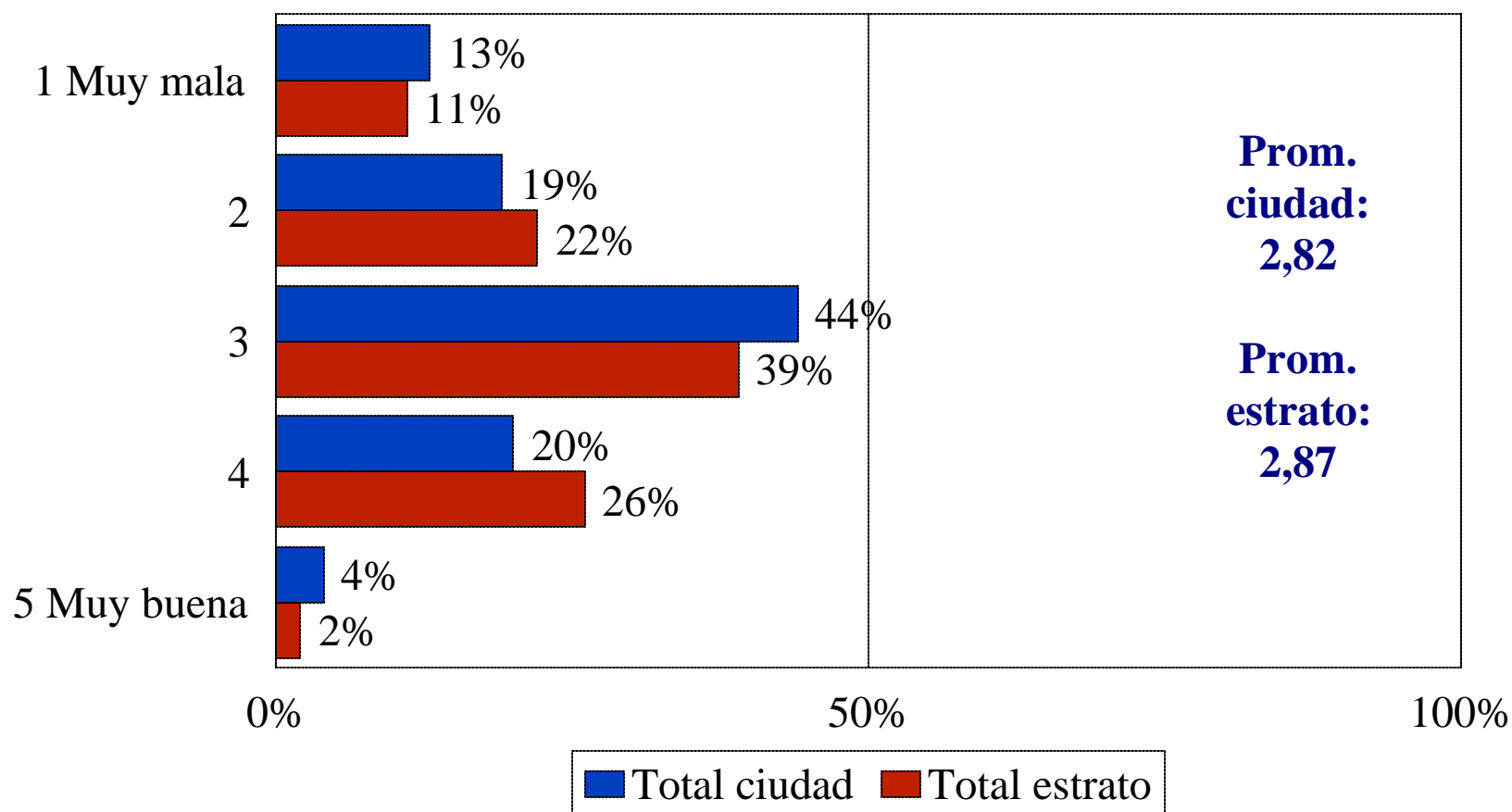
9.3. Expectativas de gestión Estrato Alto

¿Cuál debería ser la segunda prioridad del Alcalde ?



9.1. Gestión del Alcalde Estrato Medio

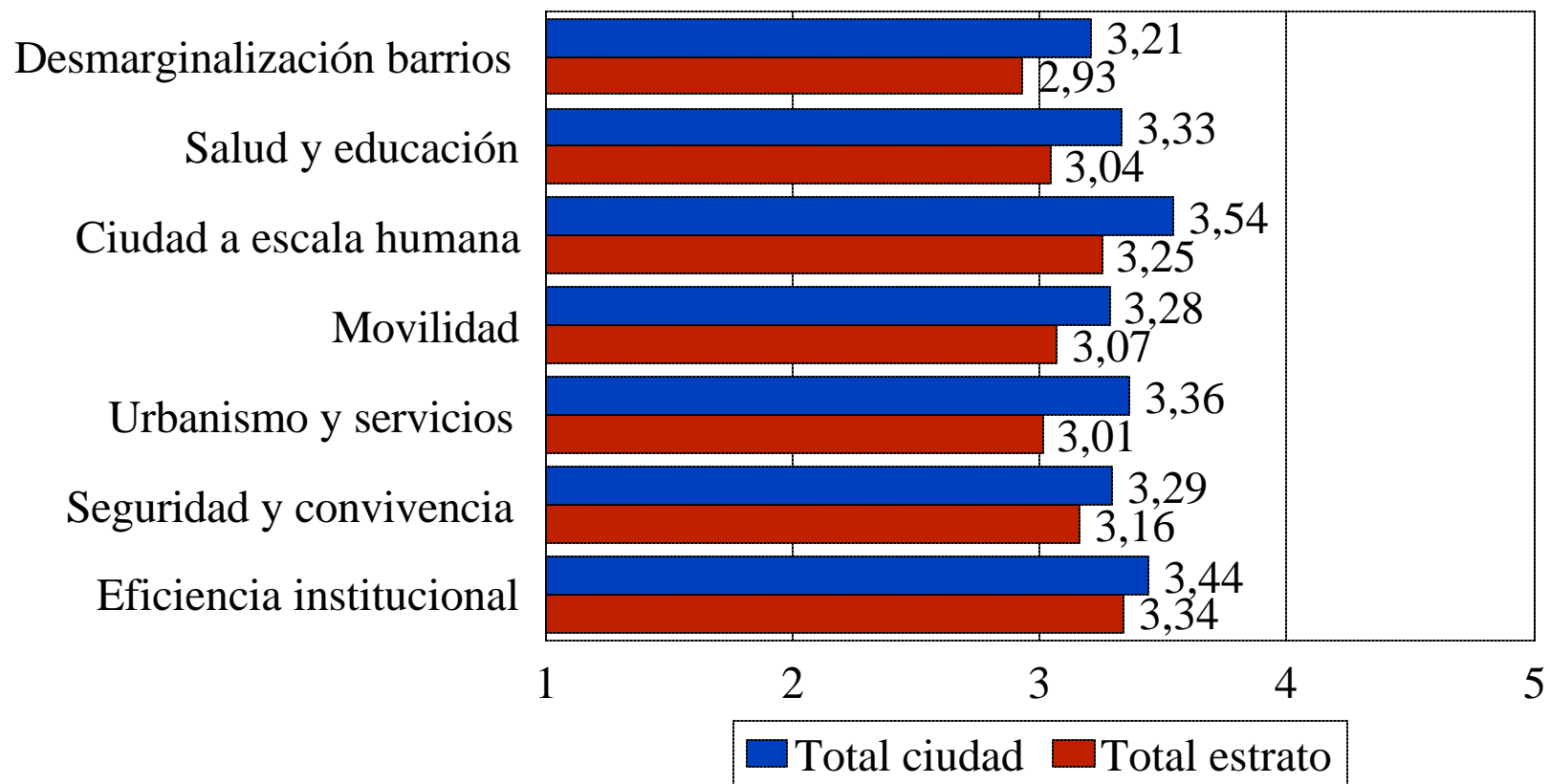
¿ Cómo califica en general la gestión del Alcalde ?



9.1. Gestión del Alcalde

Estrato Medio

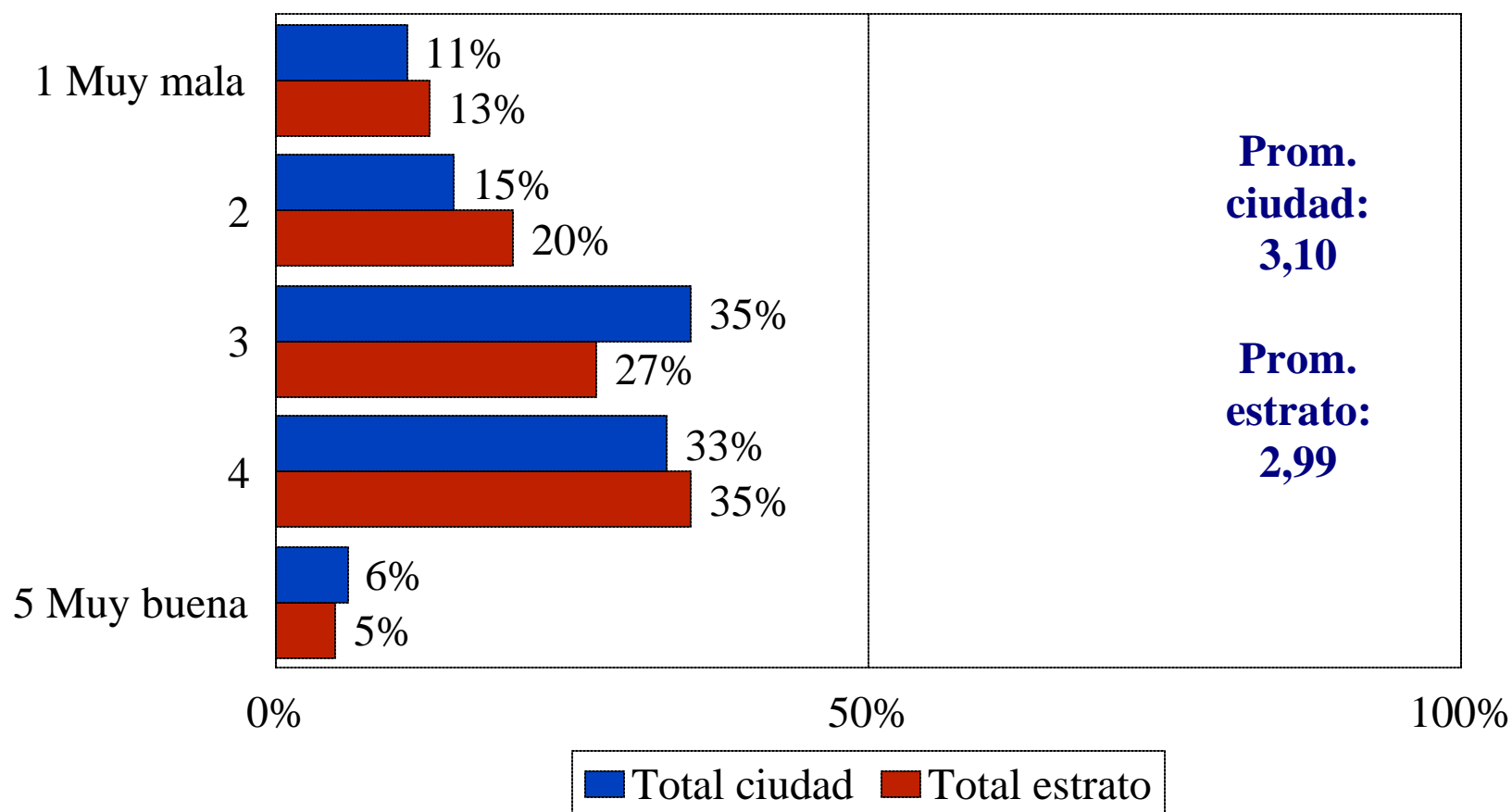
¿ Cómo califica la gestión del Alcalde en los siguientes temas ?



9.2. Entidades del distrito

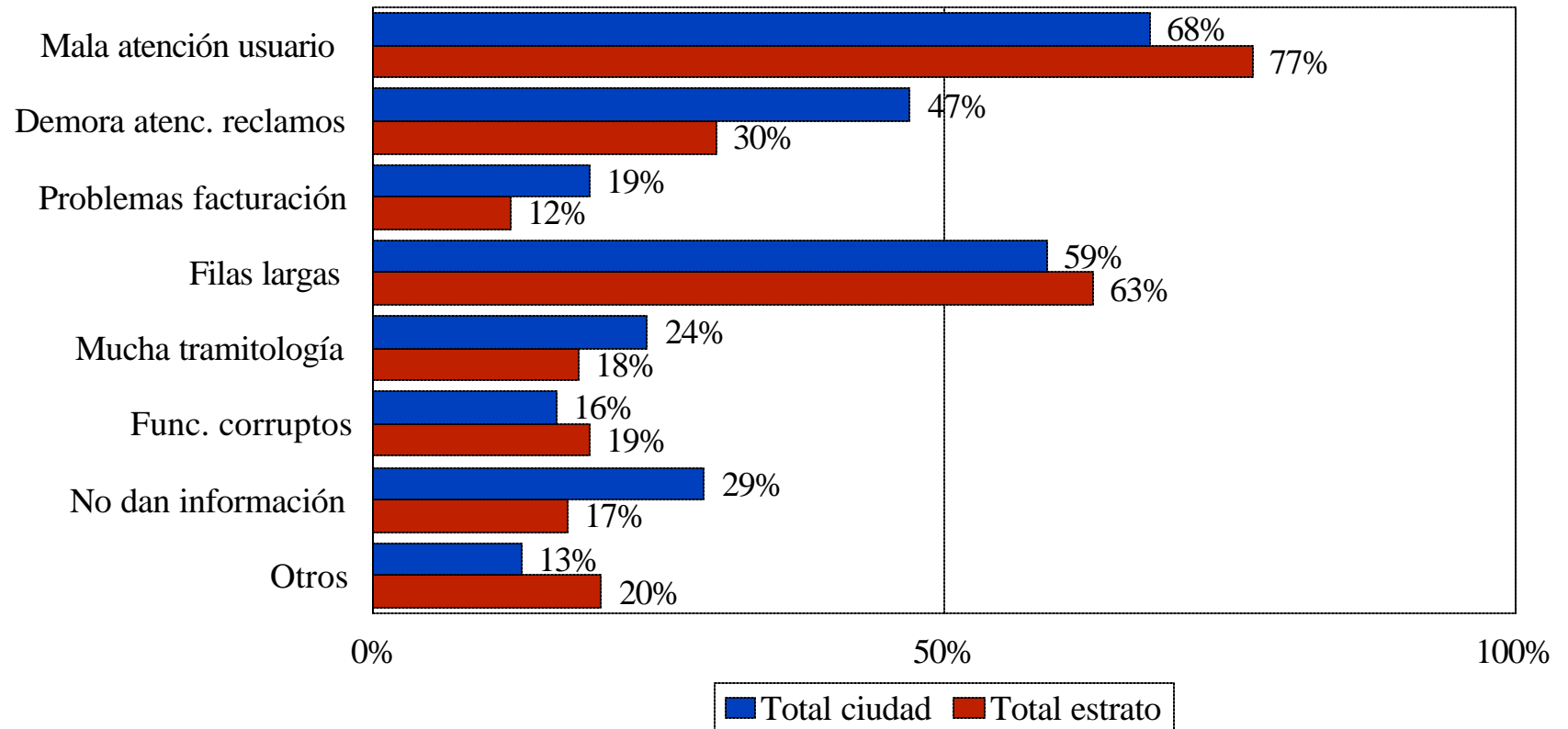
Estrato Medio

¿ Cómo califica la atención en las entidades públicas del Distrito ?



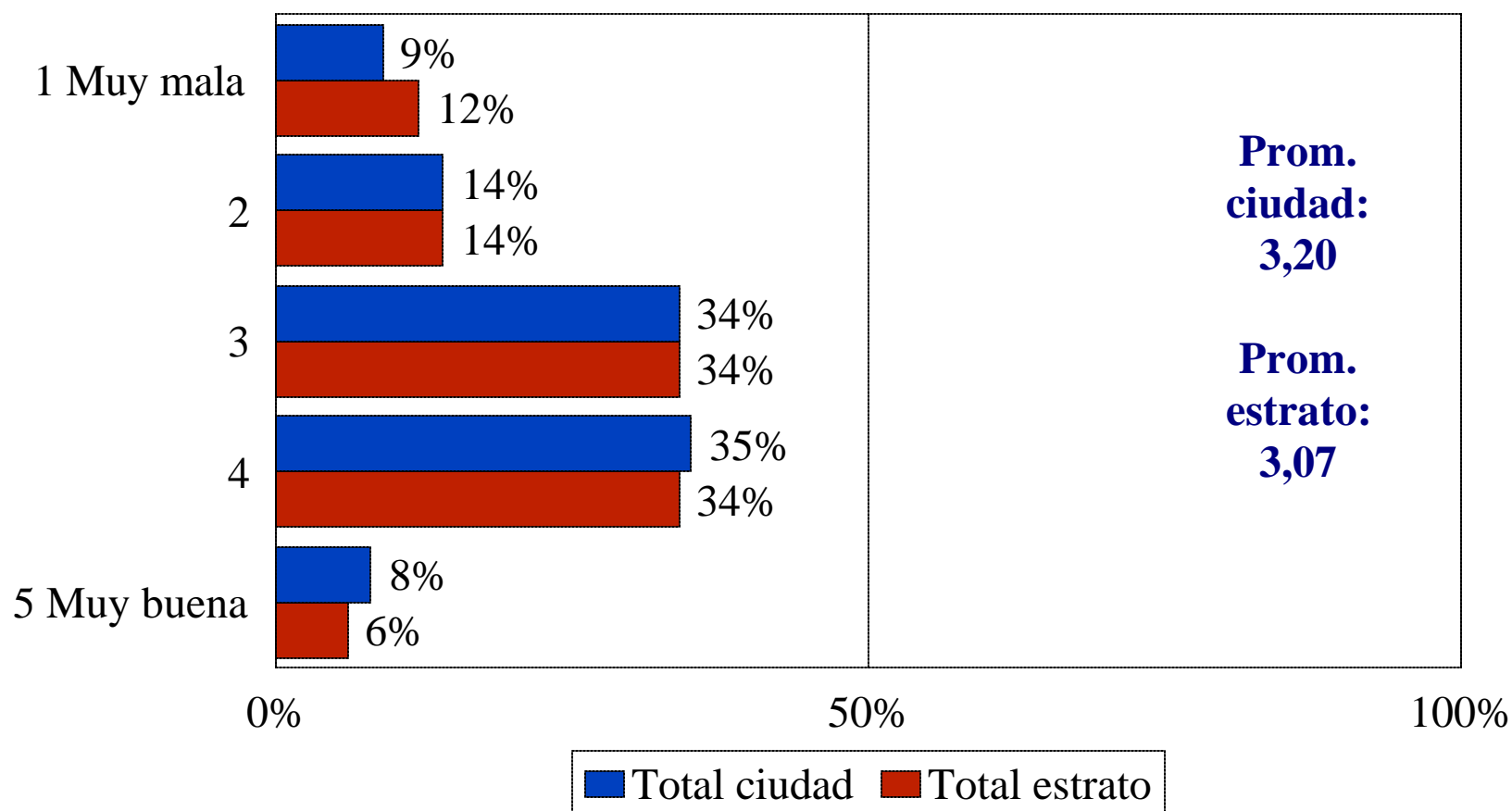
9.2. Entidades del distrito Estrato Medio

¿ Por qué califica así la atención en las entidades públicas del Distrito ? (Quienes califican con 3 o menos)



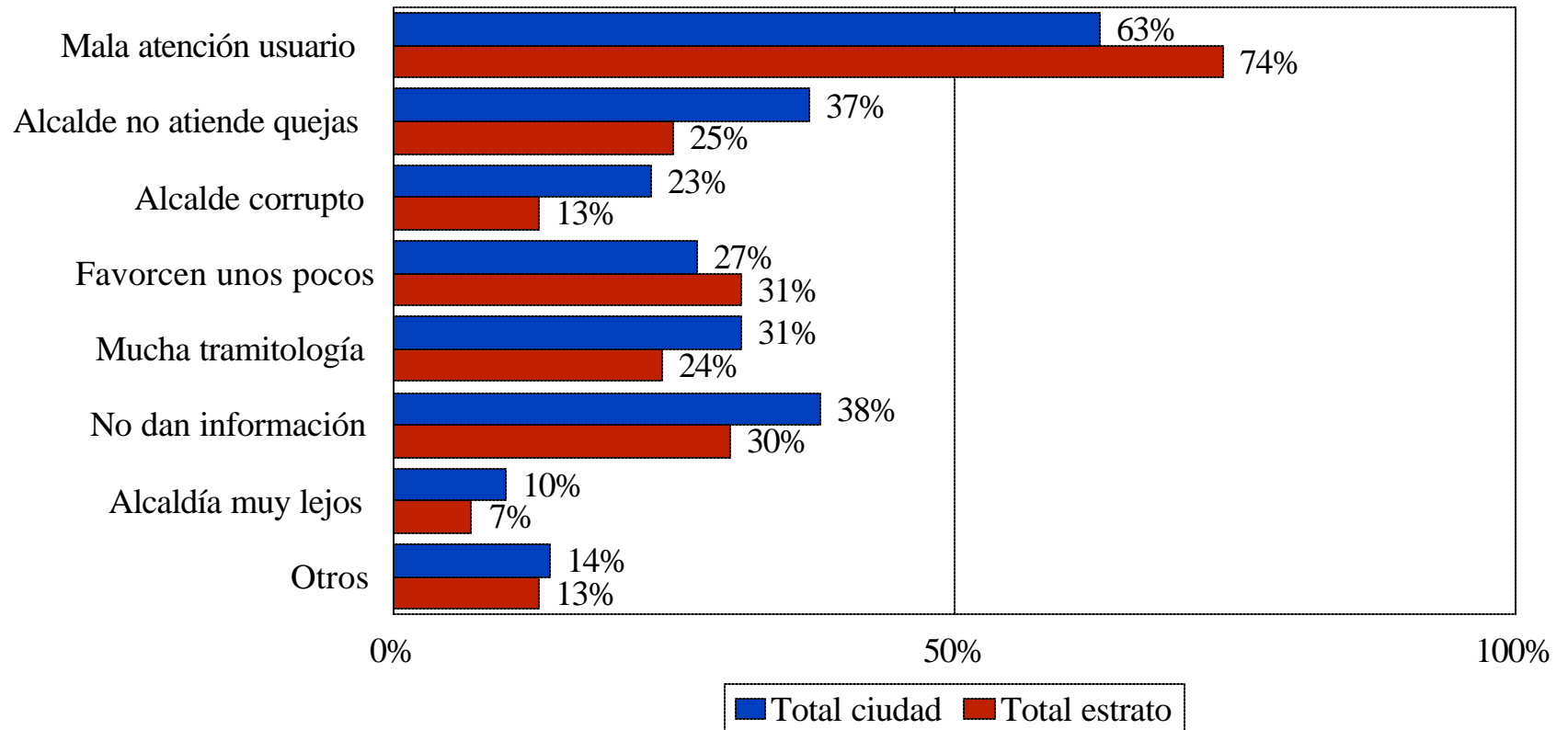
9.2. Entidades del distrito Estrato Medio

¿ Cómo califica la atención en las alcaldías locales ?



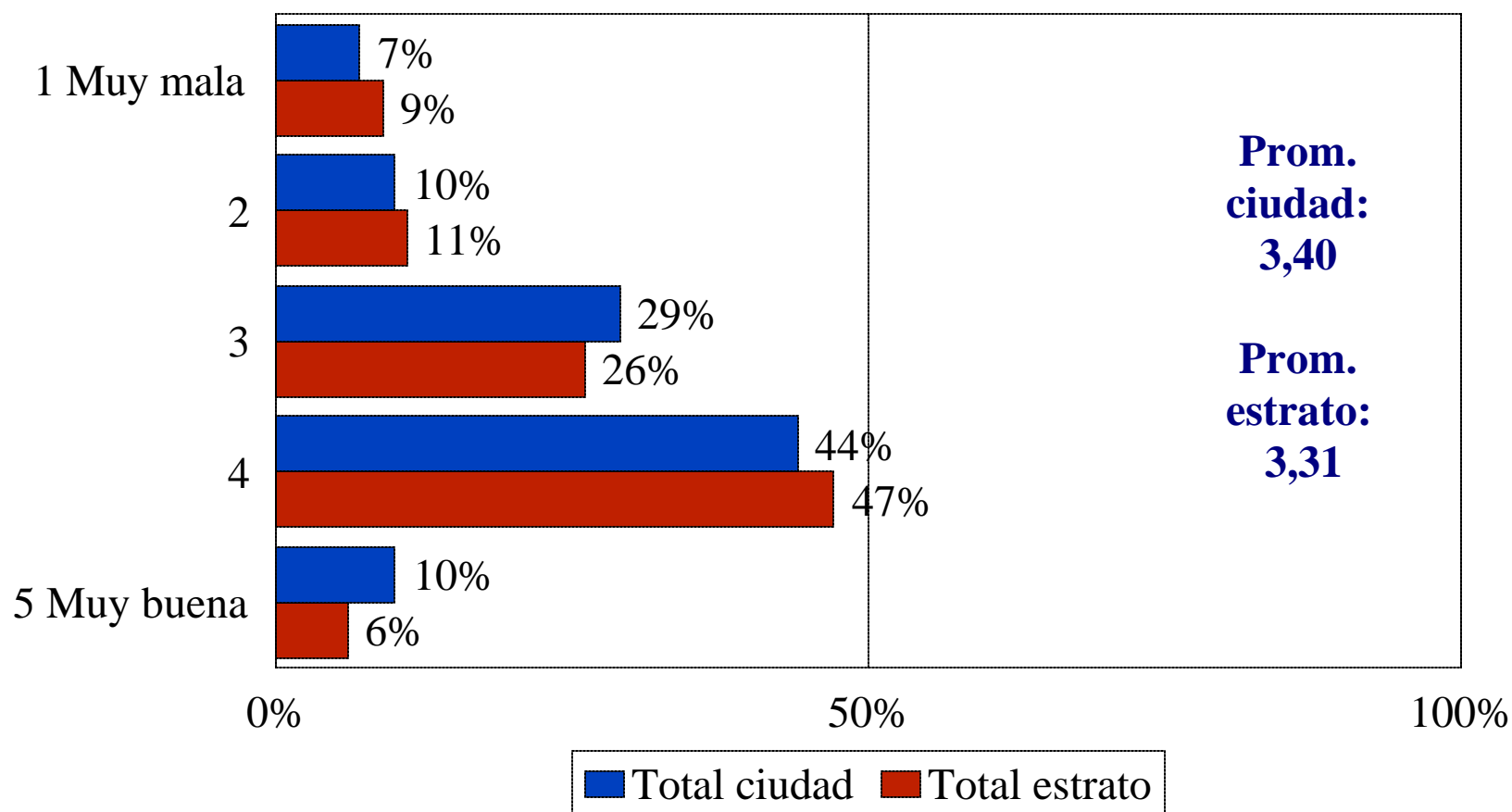
9.2. Entidades del distrito Estrato Medio

¿ Por qué califica así la atención en las alcaldías locales ?
(Quienes califican con 3 o menos)



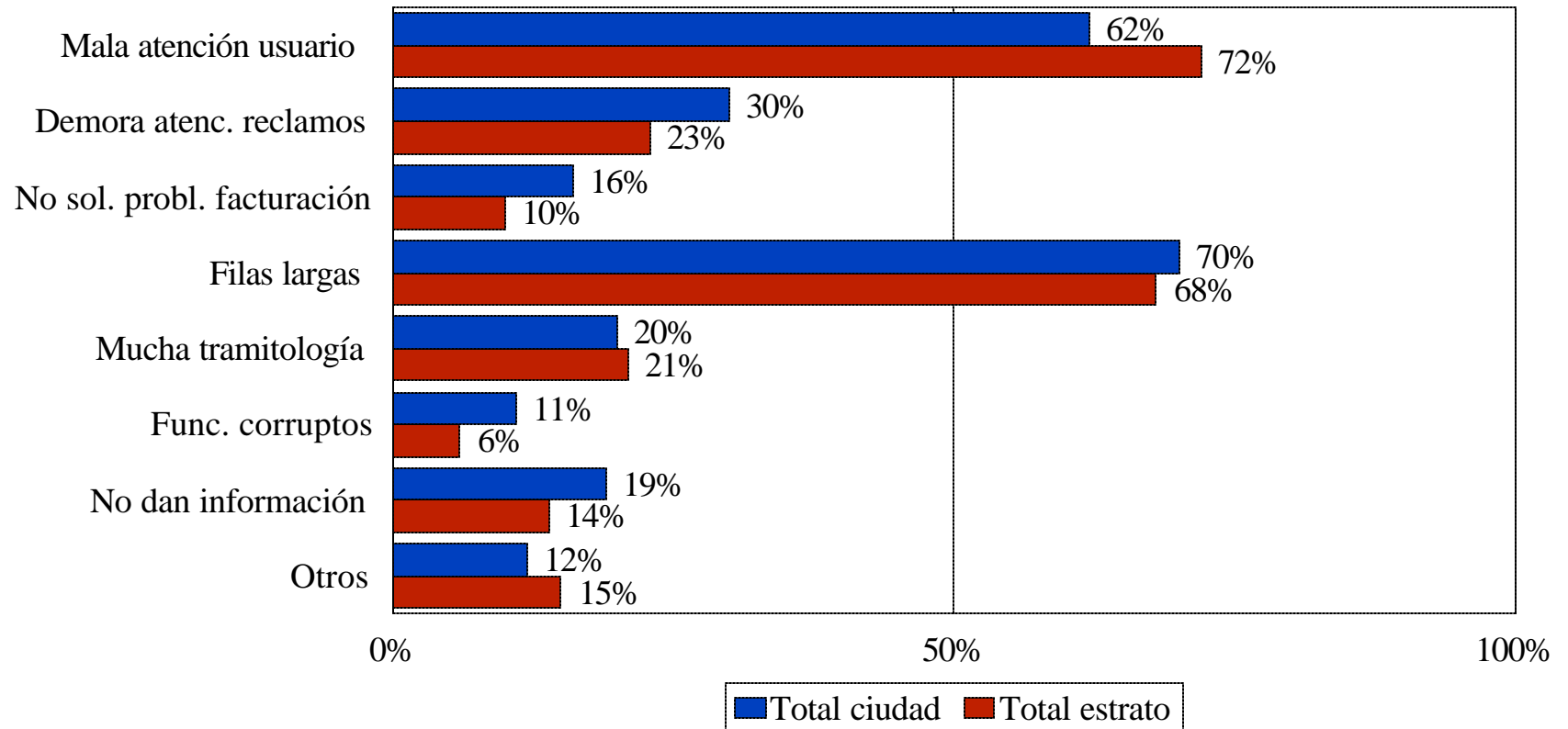
9.2. Entidades del distrito Estrato Medio

¿ Cómo califica la atención en los CADES ?



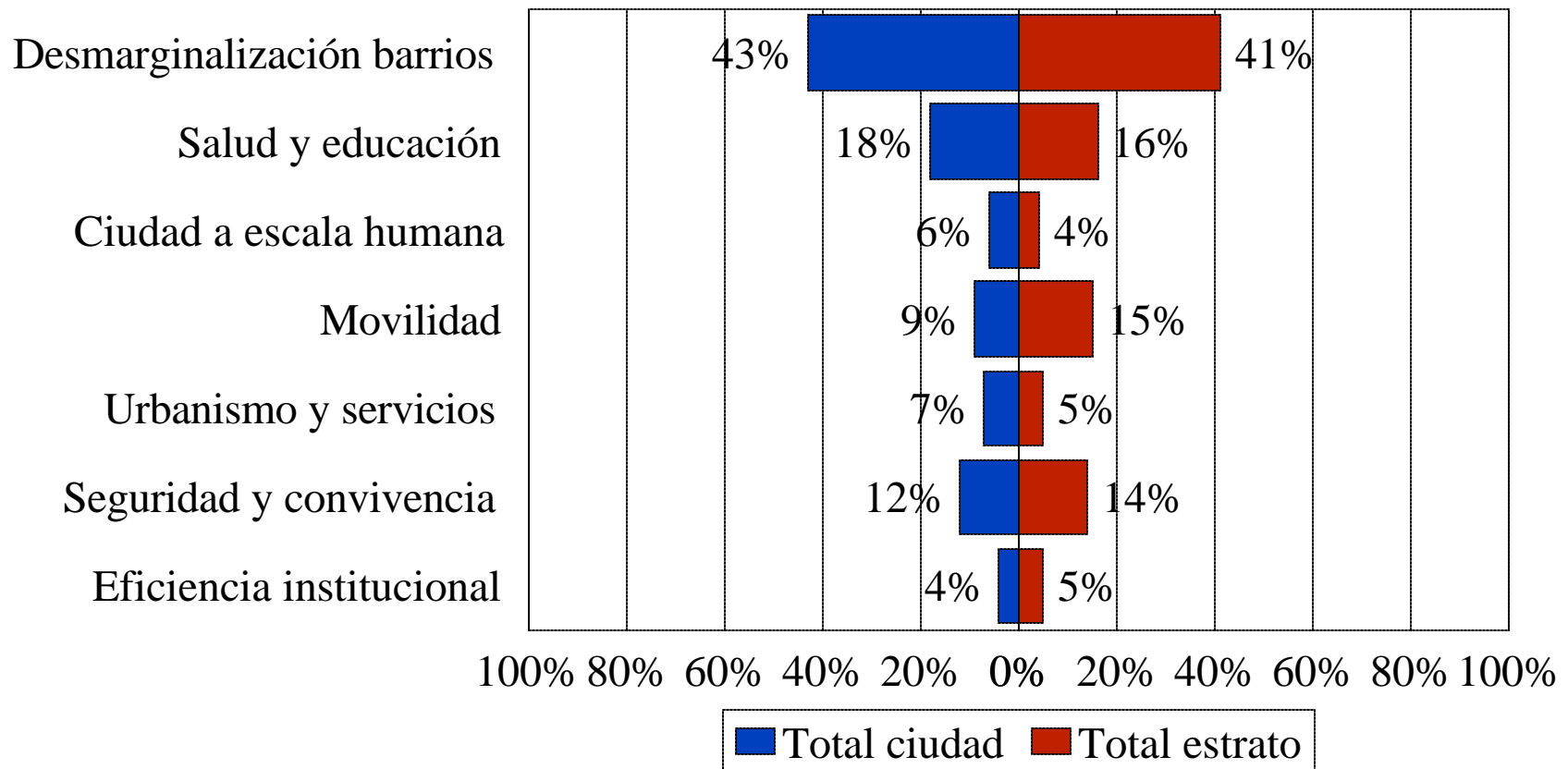
9.2. Entidades del distrito Estrato Medio

¿ Por qué califica así la atención en los CADES ?
(Quienes califican con 3 o menos)



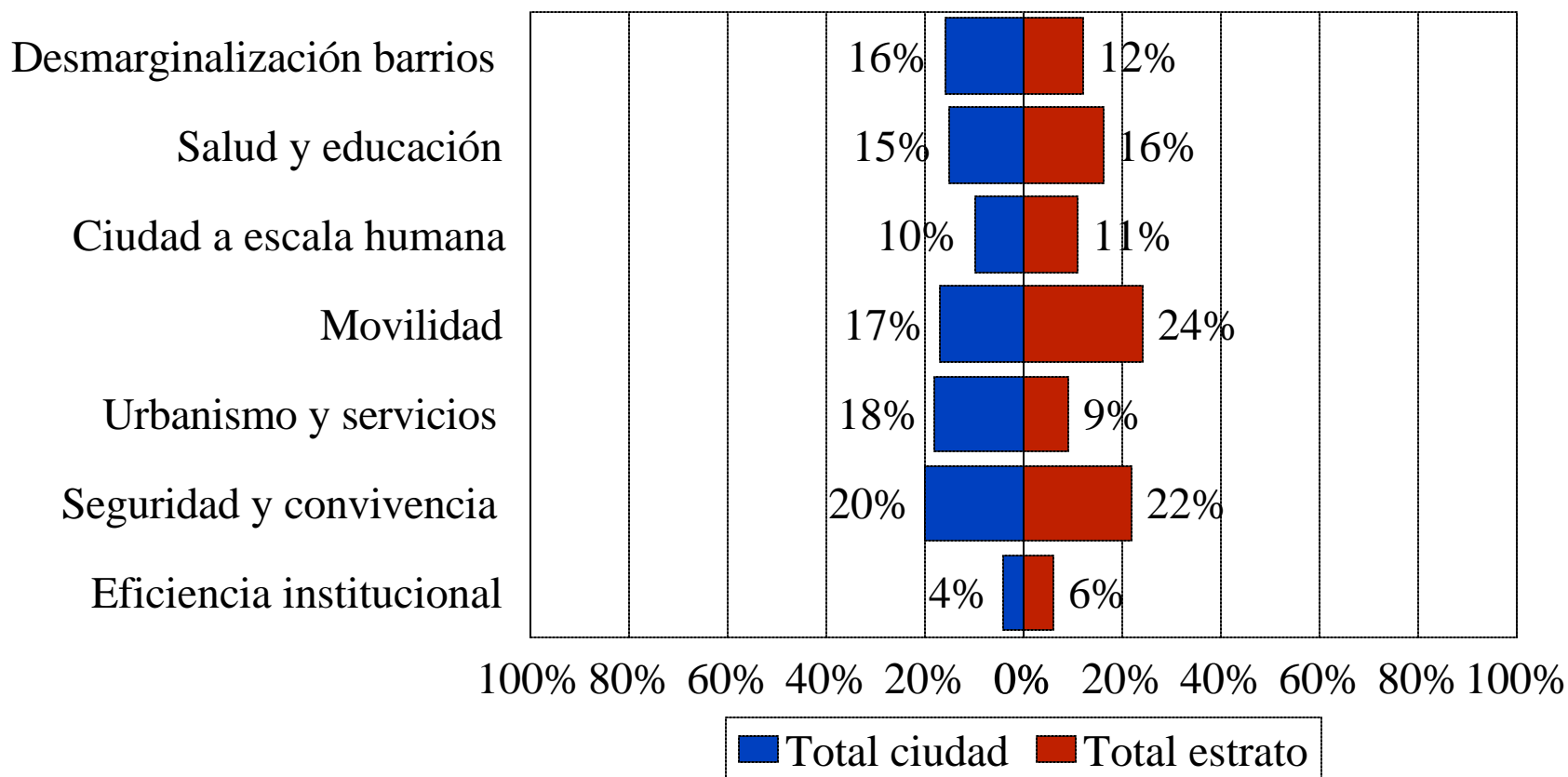
9.3. Expectativas de gestión Estrato Medio

¿Cuál debería ser la primera prioridad del Alcalde ?



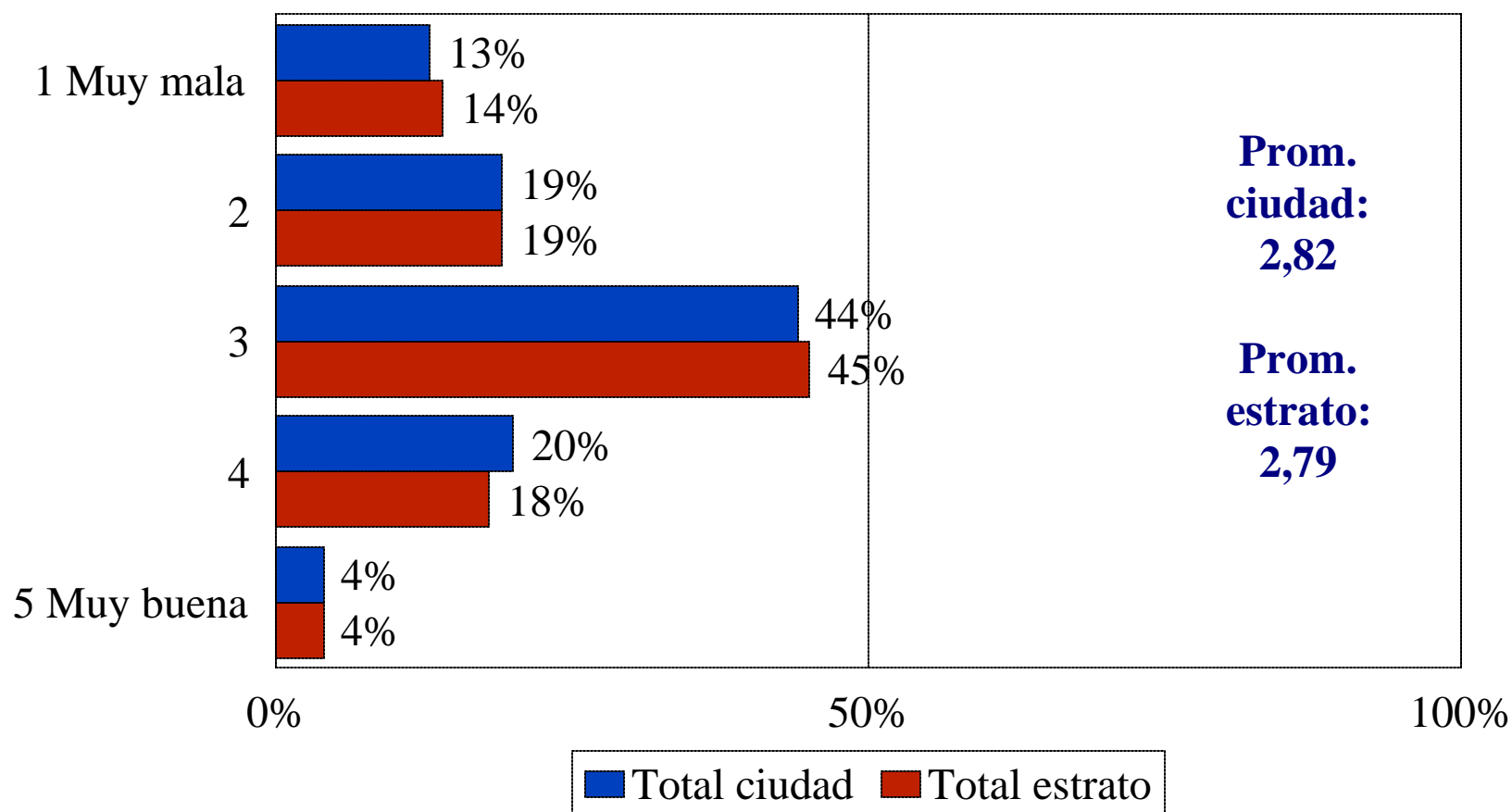
9.3. Expectativas de gestión Estrato Medio

¿Cuál debería ser la segunda prioridad del Alcalde ?



9.1. Gestión del Alcalde Estrato Bajo

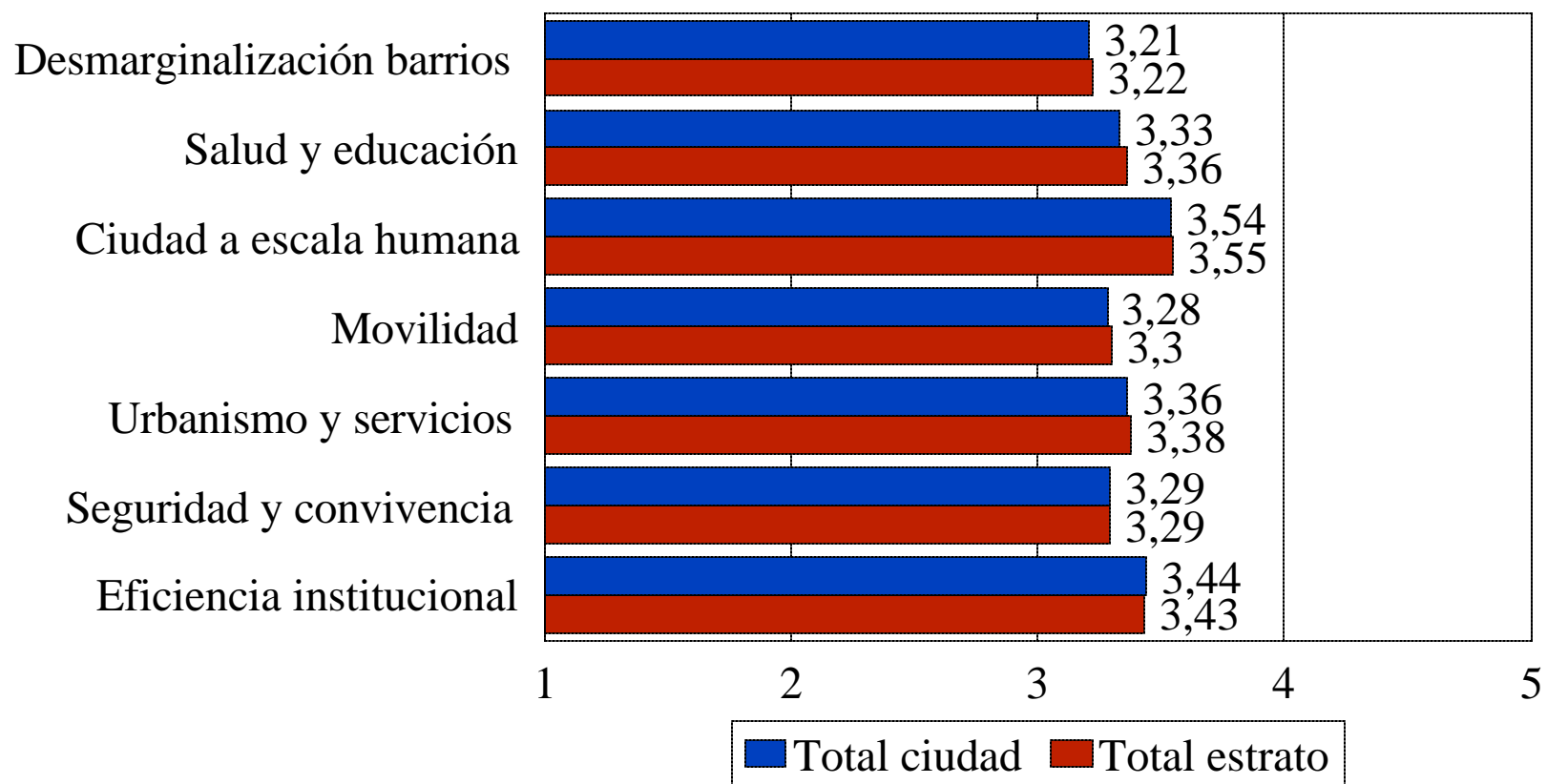
¿ Cómo califica en general la gestión del Alcalde ?



9.1. Gestión del Alcalde

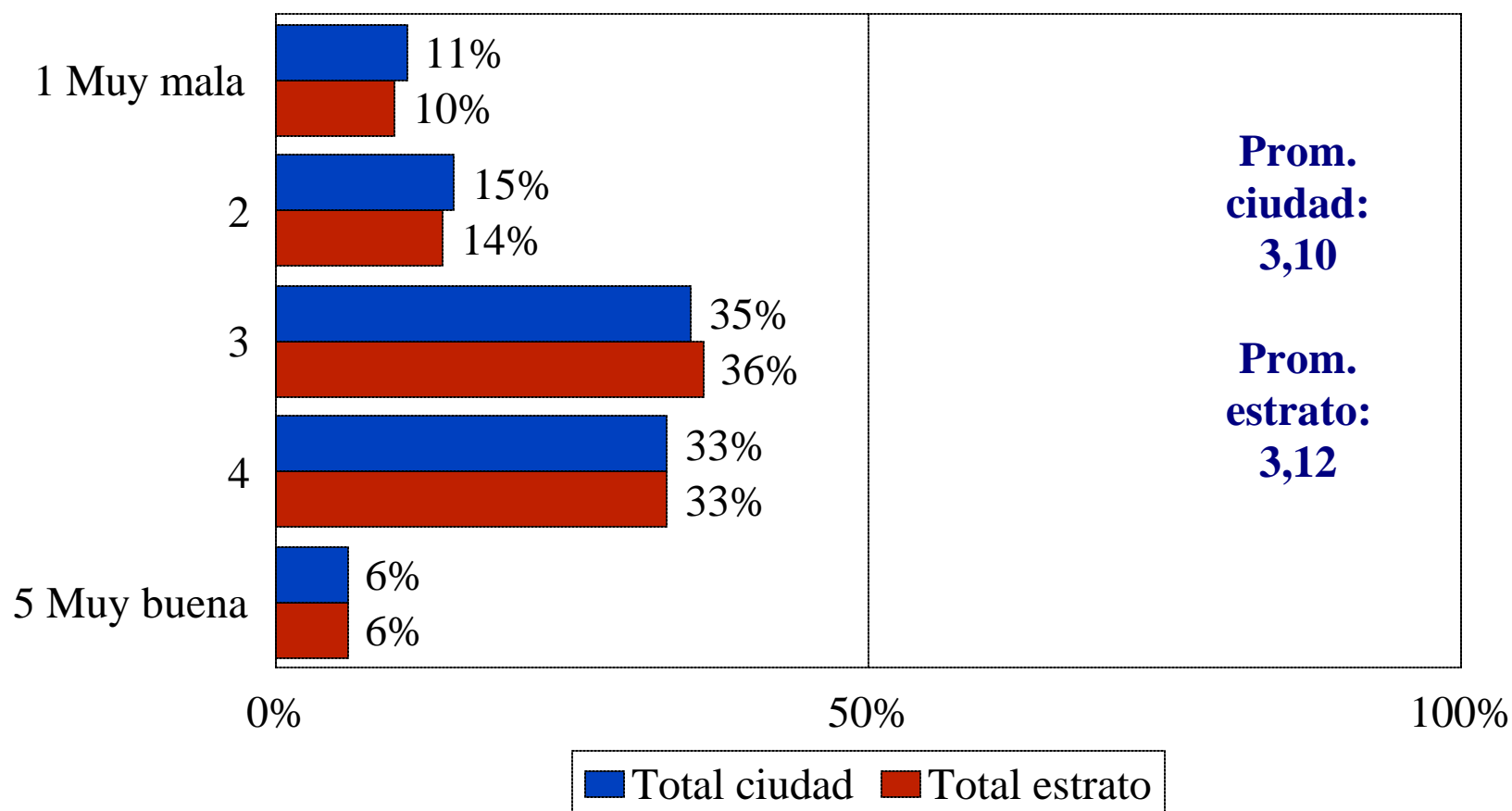
Estrato Bajo

¿ Cómo califica la gestión del Alcalde en los siguientes temas ?



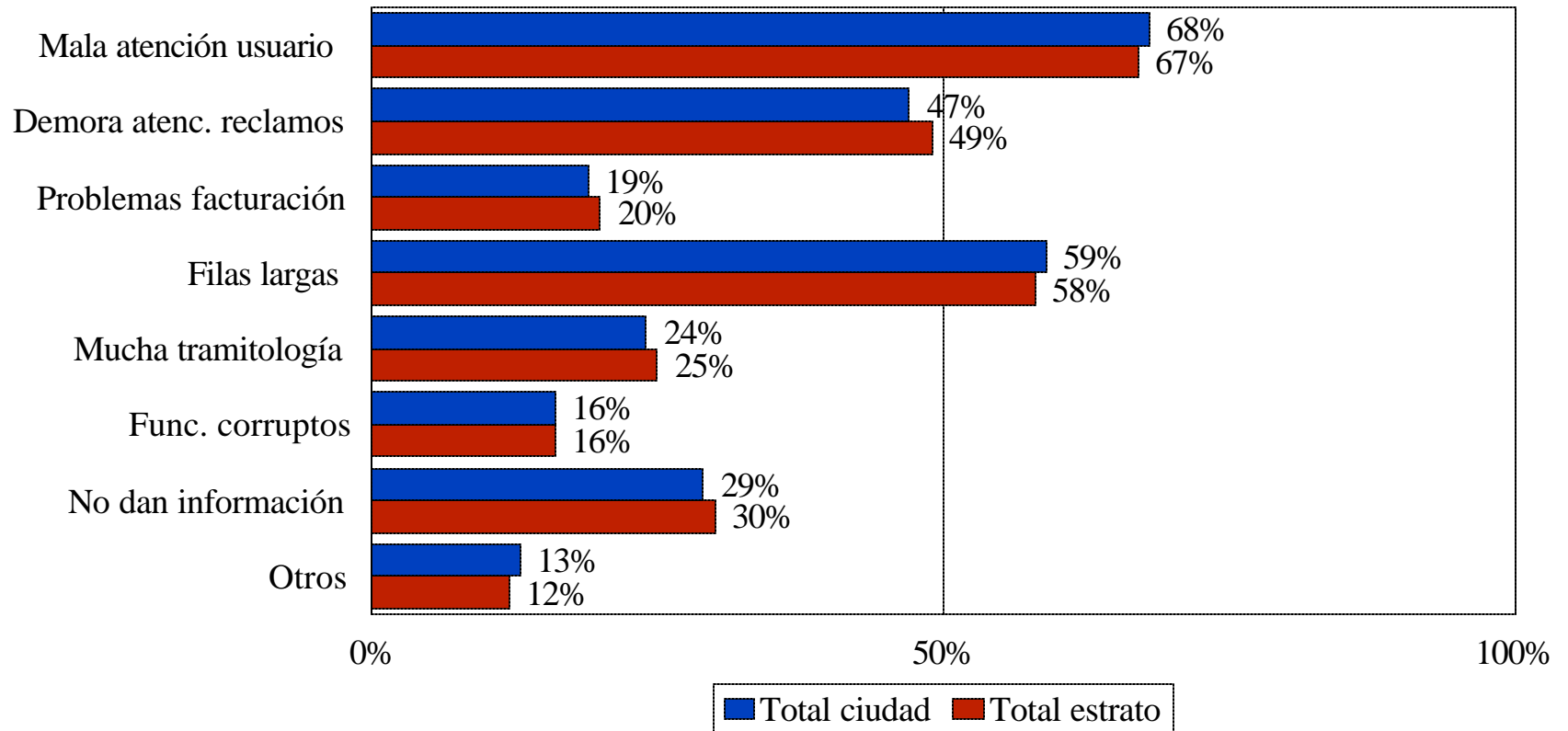
9.2. Entidades del distrito Estrato Bajo

¿ Cómo califica la atención en las entidades públicas del Distrito ?



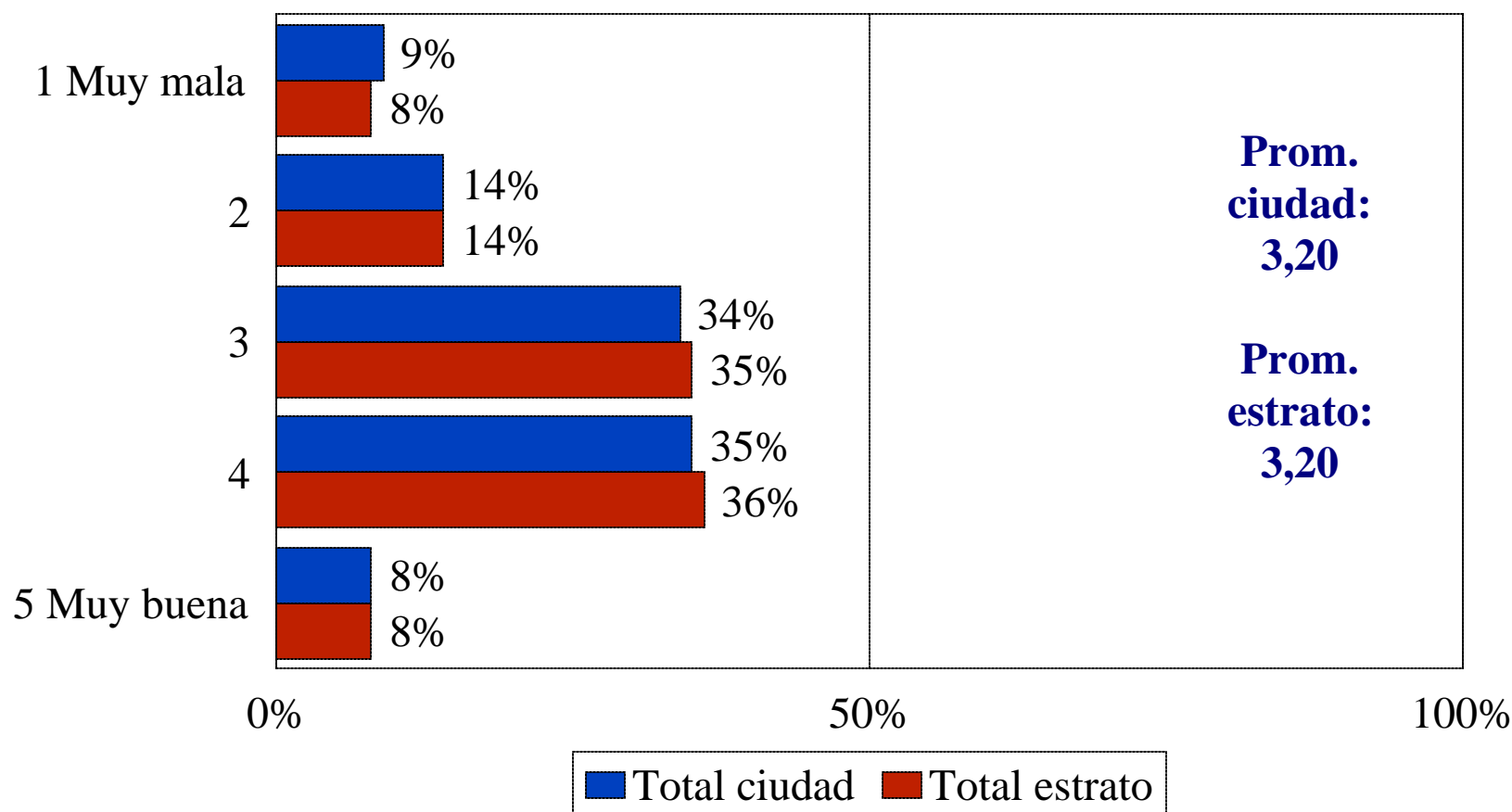
9.2. Entidades del distrito Estrato Bajo

¿ Por qué califica así la atención en las entidades públicas del Distrito ? (Quienes califican con 3 o menos)



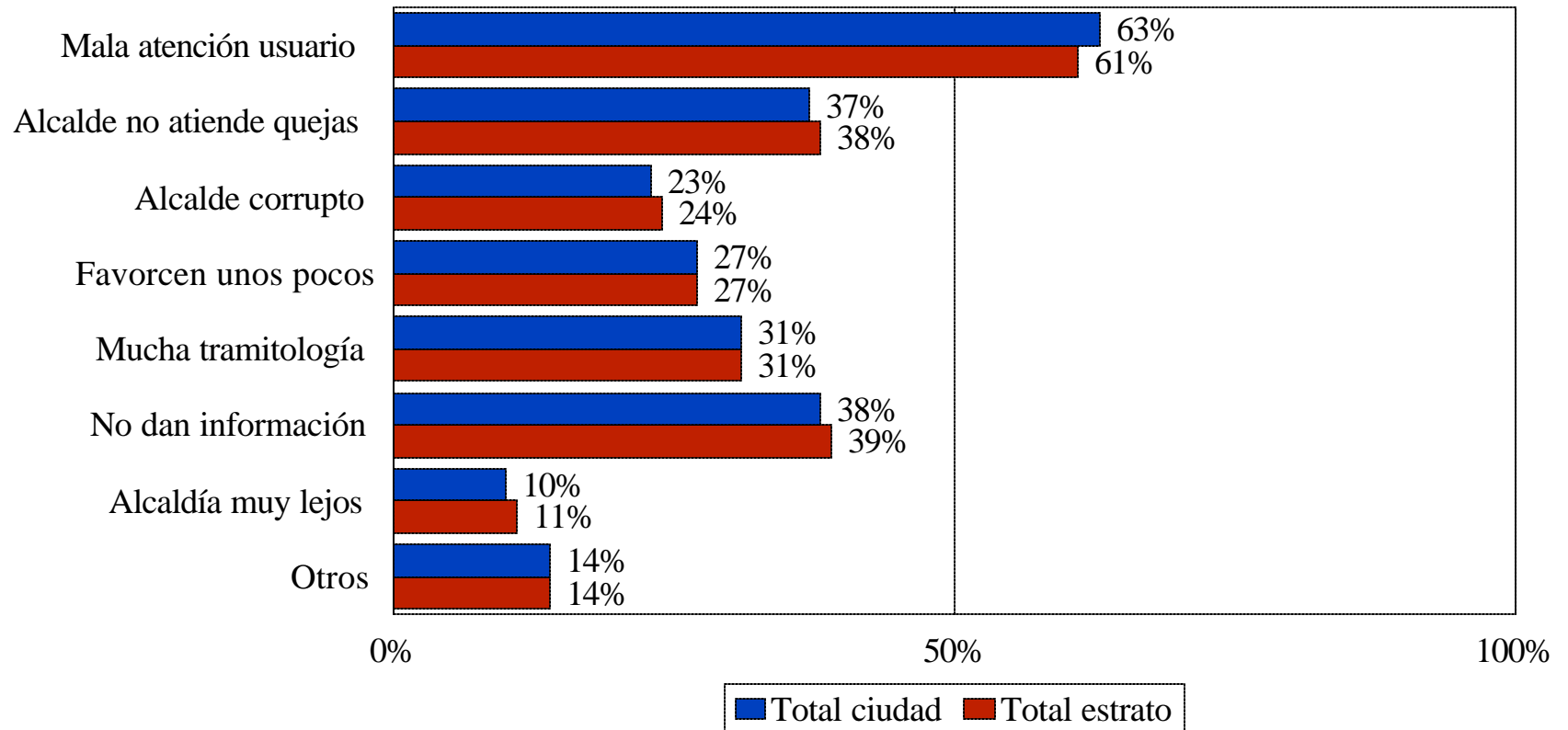
9.2. Entidades del distrito Estrato Bajo

¿ Cómo califica la atención en las alcaldías locales ?



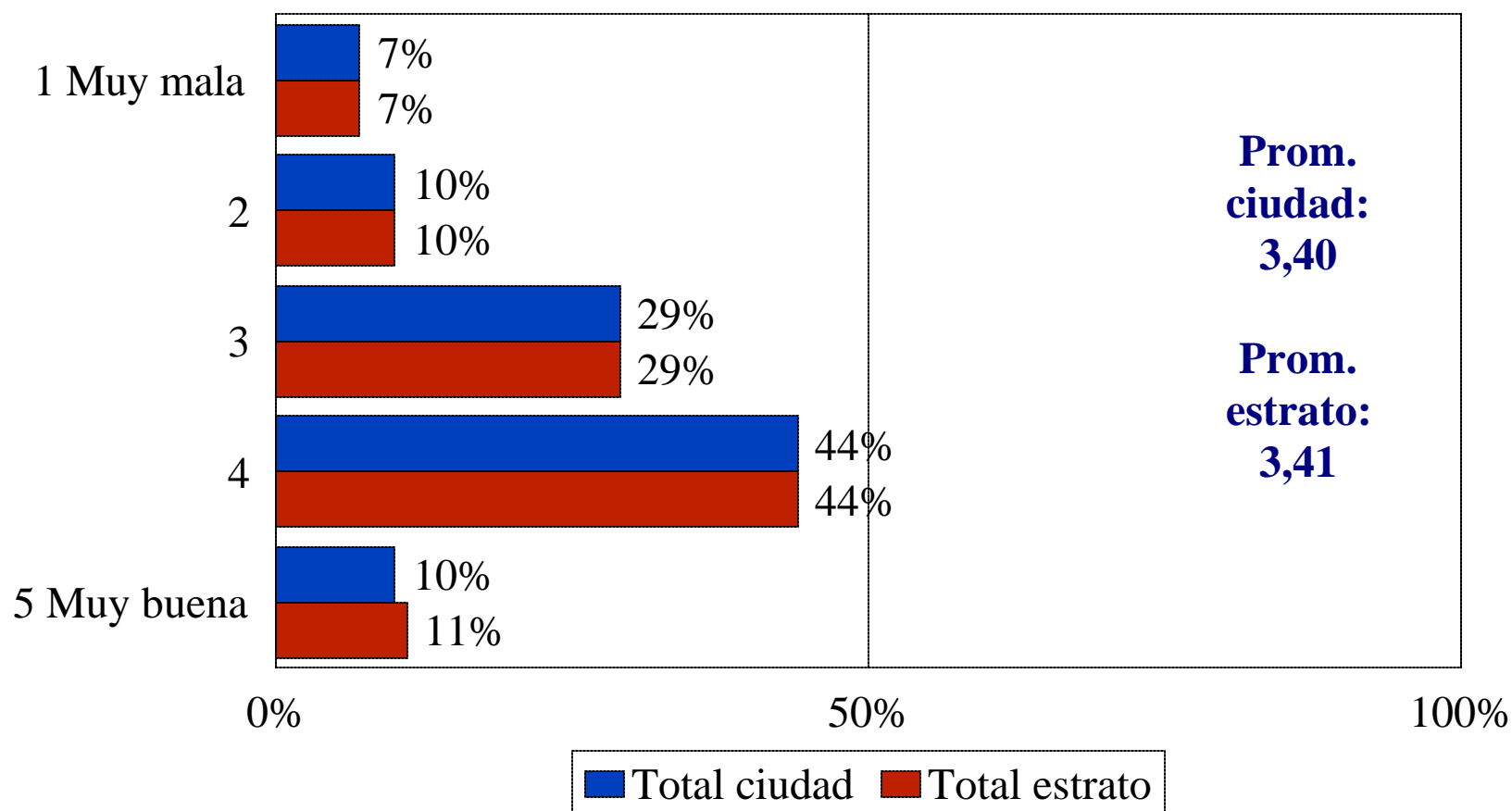
9.2. Entidades del distrito Estrato Bajo

¿ Por qué califica así la atención en las alcaldías locales ?
(Quienes califican con 3 o menos)



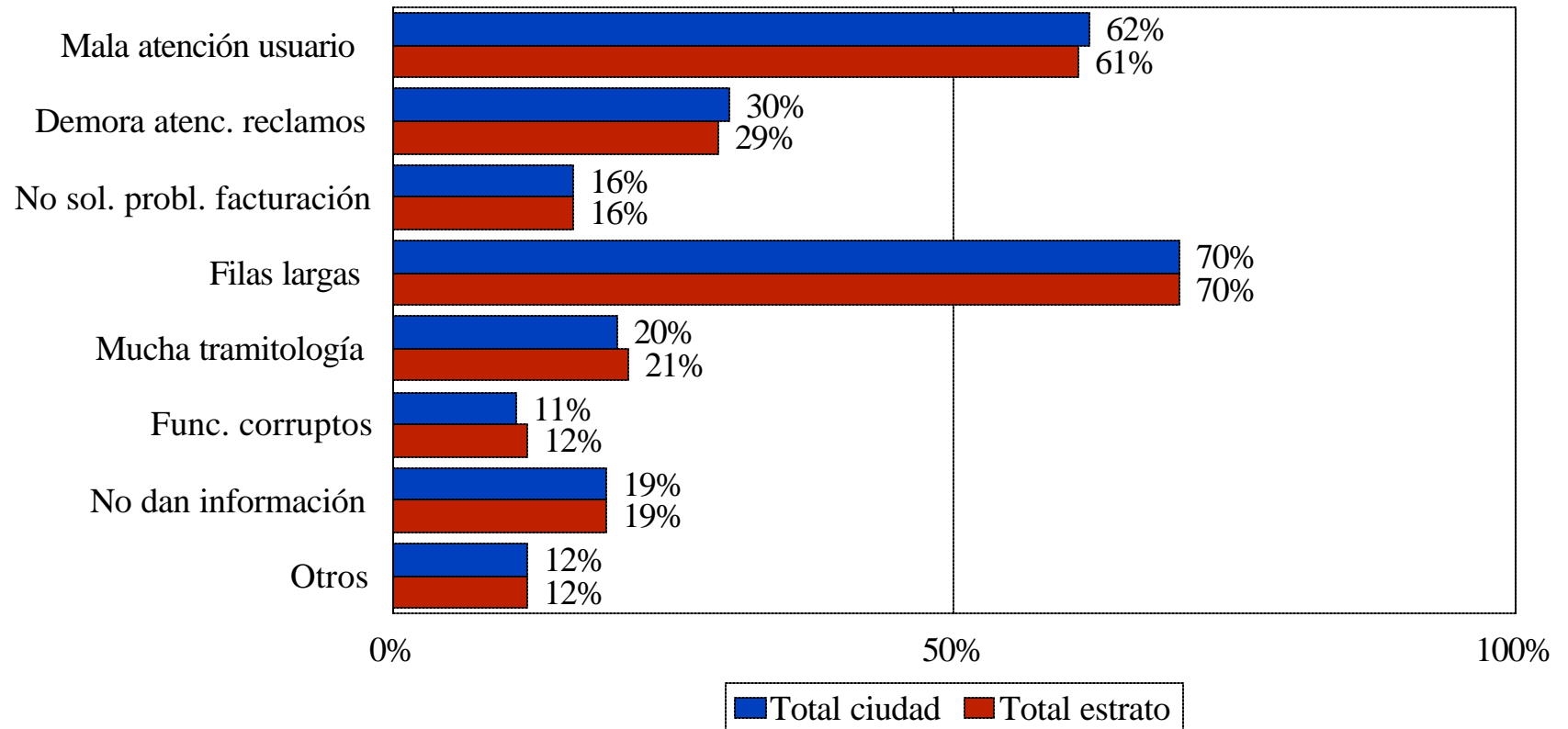
9.2. Entidades del distrito Estrato Bajo

¿ Cómo califica la atención en los CADES ?



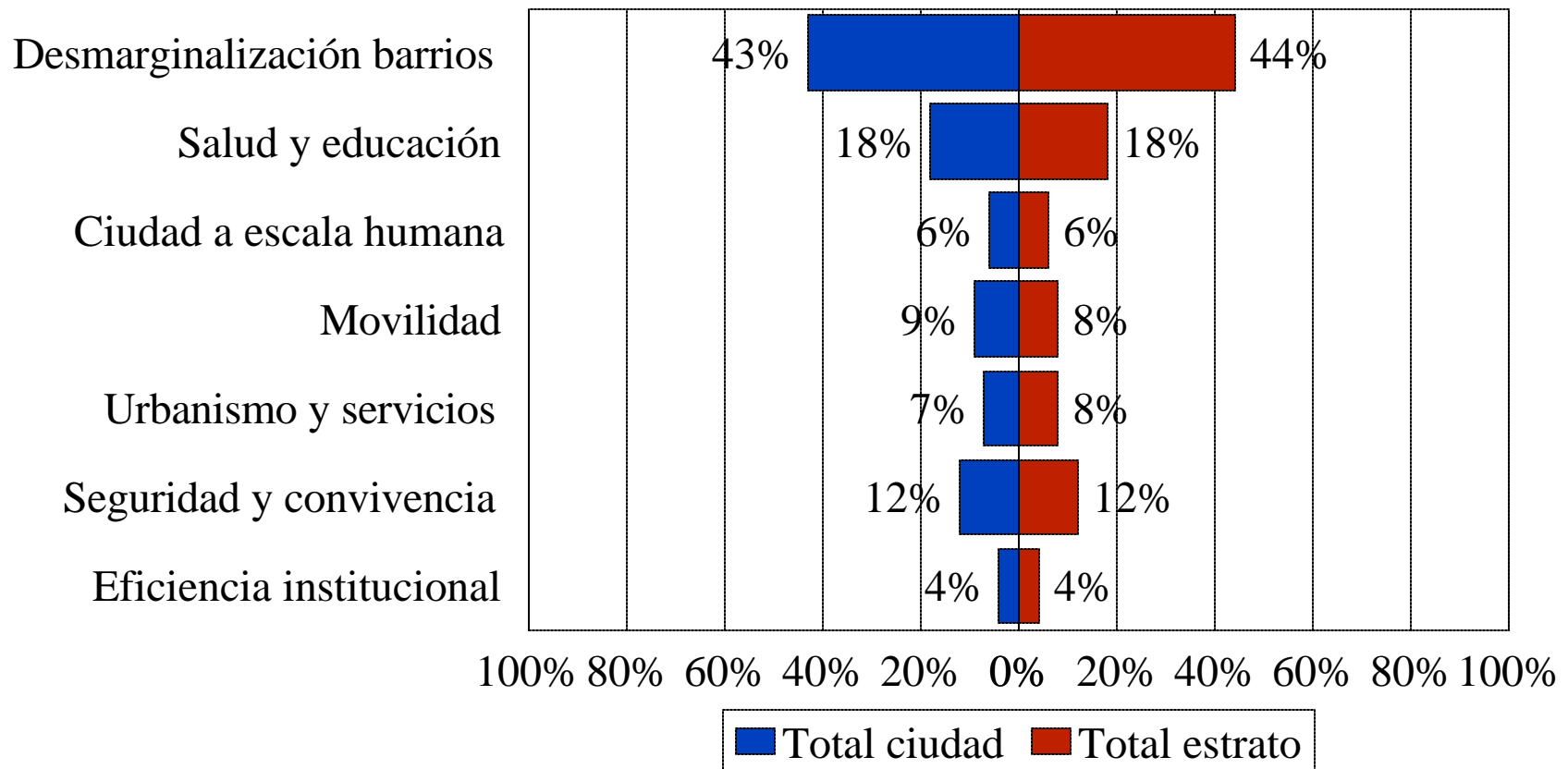
9.2. Entidades del distrito Estrato Bajo

¿ Por qué califica así la atención en los CADES ?
(Quienes califican con 3 o menos)



9.3. Expectativas de gestión Estrato Bajo

¿Cuál debería ser la primera prioridad del Alcalde ?



9.3. Expectativas de gestión Estrato Bajo

¿Cuál debería ser la segunda prioridad del Alcalde ?

