

RIO SAVA EXPLORATION D.O.O.

Број 515
Београд, 19.08. 20 24 год.

Завод за заштиту споменика културе „Ваљево“, на основу чл. 137. Закона о културном наслеђу („Сл. гласник РС“, бр. 129/2021), члана 99 став 2. тачка 1., члана 100 став 1. и члана 104 Закона о културним добрима („Сл.гл.РС“бр 71/94, 52/2011 - др. закони, 99/2011 - др. закон и 6/2020 - др. закон, 35/2021 - др. закон и 129/2021 - др. закон), као и члана 104 став 1. тачка 1. Закона о општем управном поступку („Сл. гл. РС“, бр. 18/2016, 95/2018 - аутентично тумачење и 2/2023 - одлука УС), на захтев „Rio Sava Exploration“ д.о.о. из Београда, доноси следеће

РЕШЕЊЕ

о утврђивању услова за предузимање мера техничке заштите за потребе израде студије изводљивости експлоатације и прераде минерала јадарита "Јадар"

1. На простору експлоатационог поља ограниченог координатама преломних тачака:

Т.	У	Х
1	7 369 701	4 932 812
2	7 370 663	4 931 969
3	7 371 083	4 932 172
4	7 371 427	4 932 281
5	7 371 719	4 932 321
6	7 372 305	4 932 360
7	7 372 999	4 932 112
8	7 373 542	4 931 425
9	7 373 508	4 930 483
10	7 372 691	4 929 643
11	7 371 181	4 929 745
12	7 370 450	4 930 369

Т.	У	Х
13	7 370 123	4 930 508
14	7 369 722	4 930 688
15	7 369 572	4 931 128
16	7 369 590	4 931 270
17	7 369 699	4 931 301
18	7 369 774	4 931 383
19	7 369 784	4 931 643
20	7 369 688	4 931 971
21	7 369 884	4 932 140
22	7 369 845	4 932 254
23	7 369 580	4 932 660

налазе се следећи археолошки локалитети:

ид.број 773

назив	Пауље	класа	гробље насеље
место	Брезјак	врста	некропола са тумулима
општина	Лозница	максимална	300
катастарска	22	максимална	100
х координата	7370995.258	површина	3
у координата	4930777.497	датовање	нн
тип земљишта		културна	неопредељен
геолошка подлога		период	Бронзано и гвоздено доба
тип рељефа	врх брда	вишеслојни	
надморска висина	150	поузданост информације	5

напомена: 30 тумула

ид.број 1004

назив	Мађарско гробље	класа	Гробље
место	Ступница	врста	Некропола са усадницама
општина	Лозница	максимална	100
катастарска	0	максимална дужина	50

х координата	0	површина	0,5	
у координата	0	датовање	17.-19.	
тип земљишта		нема	културна припадност	Српска
геолошка подлога		нб	период Османски период	
тип рељефа	врх брда	вишеслојни		
надморска	230	поузданост	5	
парошена	Већи број грубо обрађених усадника без натписа			

<u>ид.број</u>	<u>821</u>			
назив	гробље	класа	гробље	
место	Доње Недељице	врста	стећци некропола	
општина	Лозница	максимална	400	
катастарска	22	максимална	100	
х координата	44°31'24.32"С	површина	4ха	
у координата	19°21'21.94"И	датовање	14. 15 век	
тип земљишта		културна	неопредељен	
геолошка подлога		период	средњи век	
тип рељефа	врх брда	вишеслојни		
надморска висина	130	поузданост информације	5	

Остаци средњовековног гробља и насеља из перида праисторије и средњег века. Потврђено пробним истраживањима на простору испод гробља 801 Мост преко Корените, Брезјак, праисторијско насеље, 820 Локалитет Коренита (испод Цркве у Недељици), праисторијско и средњовековно насеље.

2.

1)

- Археолошки локалитети представљају материјално културно наслеђе у државној својини, које ужива заштиту утврђену Законом.
- Заштита археолошких локалитета (евидентираних и неевидентираних) односно археолошког подручја је трајна.
- Археолошки локалитети се не смеју уништавати и на њима вршити неовлашћена прекопавања, ископавања и дубока заоравања (преко 30 см) до окончања заштитних археолошких истраживања и ископавања.
- Забрањено је вађење и одвожење камена и земље и других предмета (покретних археолошких налаза) са археолошких локалитета.
- Забрањено је привремено или трајно депоновање земље, камена, смећа и јаловине на археолошким локалитетима и њиховој непосредној близини.
- Уколико се накнадно открију археолошки локалитети исти се не смеју уништавати и на њима вршити неовлашћена прекопавања, ископавања и дубока преоравања.
- Уколико се током грађевинских и других земљаних радова открију археолошка налазишта или археолошки предмети, извођач радова је дужан да одмах, без одлагања прекине радове и обавести Завод за заштиту споменика културе „Ваљево“ и да предузме мере да се налаз не уништи и не оштети, те да се сачува на месту и у полагају у коме је откривен.
- У случају трајног уништавања или нарушавања археолошког локалитета због инвестиционих радова, спроводи се потпуно и свеобухватно заштитно ископавање о трошку инвеститора.
- Инвеститор радова је дужан да обезбеди средства за истраживања, заштиту, чување, публикување и излагање добра које ужива претходну заштиту које се открије приликом извођења заштитних радова - до предаје добра на чување овлашћеној установи заштите.
- Локације за истражна бушења и било која друга раскопавња терена не могу бити у границама археолошких локалитета назначених на карти која је у прилогу и чини саставни део овог решења.

- Није дозвољено пројектовање и извођење теренских радова (истражних бушења, израде истражних раскопа) у границама археолошких локалитета и њиховој непосредној околини пре него што буду изведена геофизичка снимања и археолошка ископавања и истраживања.

- Није дозвољено пројектовање и извођење геолошких радова (бушотина, раскопа) нити било којих других земљаних или грађевинских у широј зони археолошких локалитета пре окончања заштитних археолошких ископавања.

- Приликом извођења теренских радова у границама експлоатационог поља потребно је обезбедити археолошки надзор односно присуство археолога на терену.

- Инвеститор је у обавези да обезбеди услове за несметано обављање заштитних археолошких ископавања и геофизичких снимања на угроженим површинама, а који се односе на регулисане имовинско-правне односе инвеститора са власницима парцела.

- У случају открића значајних остатака непокретних културних добара, инвеститор је у обавези да предвиди измену пројекта и дислокацију објекта.

2)

- Локалитет Пауље у Брезјаку подељен је у 4 зоне према доступним информацијама са досадашњих истраживања:

- У зони 1, означеној на карти црвеном бојом, потребно је извршити детаљна геофизичка снимања и заштитна ископавања на простору где се открију покретни и непокретни археолошки налази и структуре.

- У зони 2, означеној на карти црним тачкама где се налазе праисторијски тумули познати из претходних истраживања, потребно је извршити потпуна заштитна археолошка истраживања свих неистражених хумки.

- У зони 3, означеној на карти зеленом бојом, потребно је извршити најпре крчење шуме и растиња потом извршити детаљна геофизичка и Лидар снимања, бушења аугером и заштитна ископавања свих потенцијално откривених зона са покретним и непокретним археолошким налазима.

- У зони 4, означеној на карти наранџастом бојом, потребно је извршити геофизичка снимања и заштитна ископавања на местима са регистрованим непокретним и покретним археолошким налазима.

- На простору археолошких локалитета Мађарско гробље (1004), Гробље и праисторијско насеље у Доњим Недељицама (821), Мост преко Корените у Брезјаку (801) и локалитет Коренита (820) потребно је извршити детаљна геофизичка снимања и заштитна археолошка ископавања на простору где се открију покретни и непокретни археолошки налази и структуре.

3. Услови које у оквиру своје надлежности издаје Завод за заштиту споменика културе „Ваљево“ не ослобађају подносиоца захтева прибављања других услова и сагласности предвиђених прописима о изградњи објеката и уређењу и планирању простора и насеља.

4. Жалба не задржава извршење Решења.

Образложење

Странка „Rio Sava Exploration“ д.о.о. из Београда Навигатор 2, Булевар Милутина Миланковића 1и, обратило се Заводу за заштиту споменика културе "Ваљево" са захтевом за издавање Решења о условима за предузимање мера техничке заштите за потребе израде студије изводљивости експлоатације и прераде минерала јадарита "Јадар".

У прилогу је достављена пратећа документација, пројекат и топографска карта у размери 1 : 25 000 са назначеним зонама експлоатационог поља. По обављеном увиду у службену евиденцију Завода, обиласком терена и проучавањем литературе, утврђено је да је у границама експлоатационог простора ограниченог координатама преломних тачака:

Т.	У	Х
1	7 369 701	4 932 812
2	7 370 663	4 931 969
3	7 371 083	4 932 172
4	7 371 427	4 932 281
5	7 371 719	4 932 321
6	7 372 305	4 932 360
7	7 372 999	4 932 112
8	7 373 542	4 931 425
9	7 373 508	4 930 483
10	7 372 691	4 929 643
11	7 371 181	4 929 745
12	7 370 450	4 930 369

Т.	У	Х
13	7 370 123	4 930 508
14	7 369 722	4 930 688
15	7 369 572	4 931 128
16	7 369 590	4 931 270
17	7 369 699	4 931 301
18	7 369 774	4 931 383
19	7 369 784	4 931 643
20	7 369 688	4 931 971
21	7 369 884	4 932 140
22	7 369 845	4 932 254
23	7 369 580	4 932 660

са становишта заштите непокретног културног наслеђа дозвољена израда студије изводљивости експлоатације и прераде минерала јадарита уз поштовање свих мера утврђених изреком овог решења.

На основу свега наведеног, одлучено је као у изреци овог решења.

Жалба не одлаже извршење овог решења, а ускладу са чл. 104 ст. 3. Закона о културним добрима.

ПРАВНА ПОУКА:

На Решење се може се уложити жалба у року од 15 дана од дана пријема,

Републичком заводу за заштиту споменика културе, а преко овог Завода.

Жалба не одлаже извршење овог Решења.

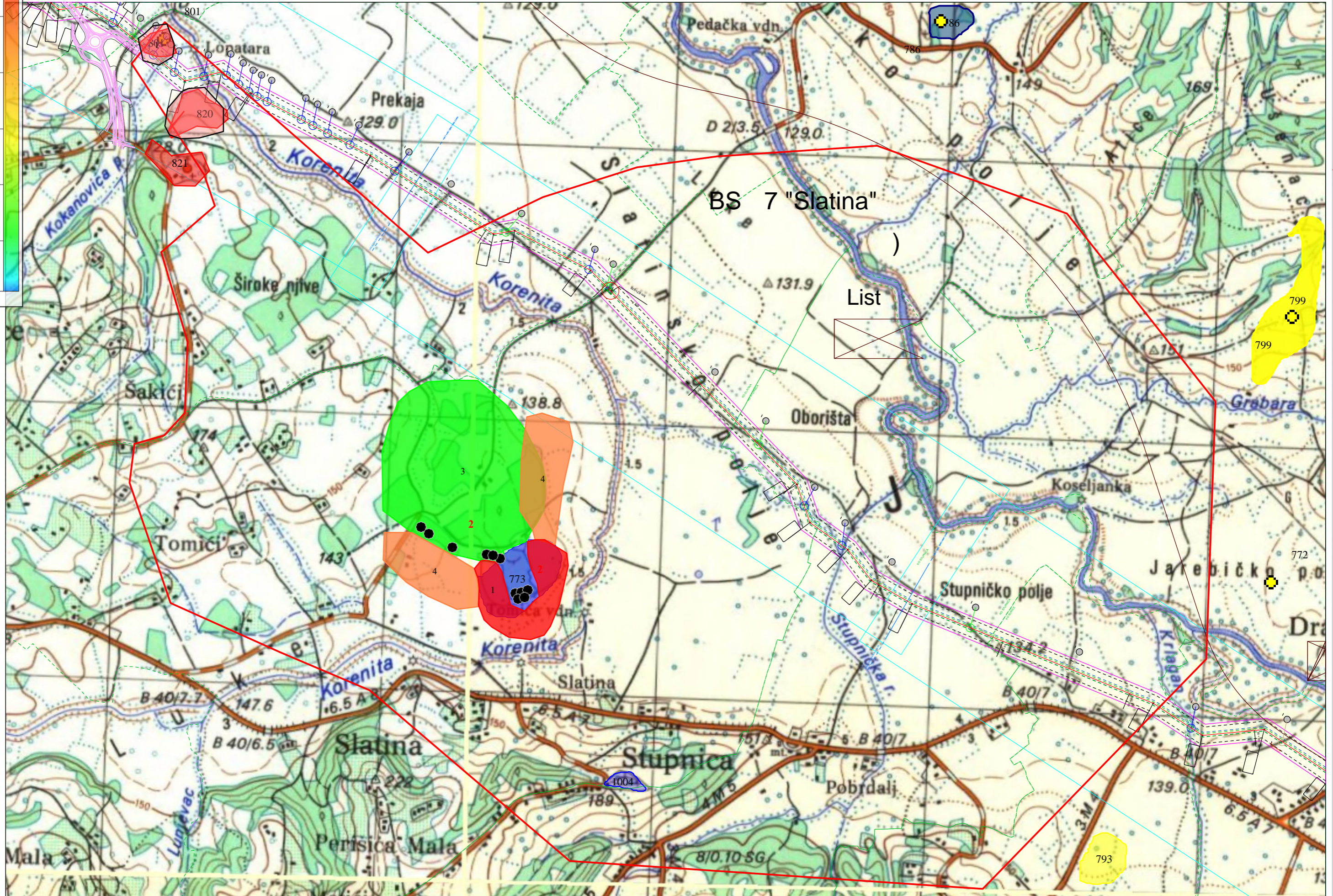
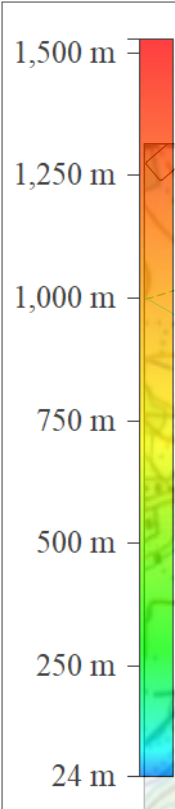
Обрађивачи:

Радивоје Арсић, М.А. археолог, саветник

по овлашћењу директора, бр. 419 од 23.05.2019.

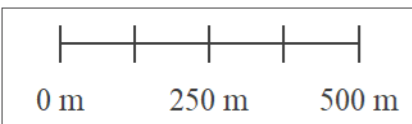
Горан Радовановић, дипл. правник





BS 7 "Slatina"

List



100-RAM_PROFIL_BROJ	100-RAM_PROFIL_BROJ
66-GRADIVNIŠKA_LINJA	66-GRADIVNIŠKA_LINJA
100-NADZOROVANJE_30	100-NADZOROVANJE_30
100-GRANIČNA_PRAVA_2500	100-GRANIČNA_PRAVA_2500
100-POSLA	100-POSLA
100-REKA	100-REKA
100-TRASA	100-TRASA
100-UKLON	100-UKLON
100-UKLON_1	100-UKLON_1
100-UKLON_2	100-UKLON_2
100-UKLON_3	100-UKLON_3
100-UKLON_4	100-UKLON_4
100-UKLON_5	100-UKLON_5
100-UKLON_6	100-UKLON_6
100-UKLON_7	100-UKLON_7
100-UKLON_8	100-UKLON_8
100-UKLON_9	100-UKLON_9
100-UKLON_10	100-UKLON_10
100-UKLON_11	100-UKLON_11
100-UKLON_12	100-UKLON_12
100-UKLON_13	100-UKLON_13
100-UKLON_14	100-UKLON_14
100-UKLON_15	100-UKLON_15
100-UKLON_16	100-UKLON_16
100-UKLON_17	100-UKLON_17
100-UKLON_18	100-UKLON_18
100-UKLON_19	100-UKLON_19
100-UKLON_20	100-UKLON_20
100-UKLON_21	100-UKLON_21
100-UKLON_22	100-UKLON_22
100-UKLON_23	100-UKLON_23
100-UKLON_24	100-UKLON_24
100-UKLON_25	100-UKLON_25
100-UKLON_26	100-UKLON_26
100-UKLON_27	100-UKLON_27
100-UKLON_28	100-UKLON_28
100-UKLON_29	100-UKLON_29
100-UKLON_30	100-UKLON_30
100-UKLON_31	100-UKLON_31
100-UKLON_32	100-UKLON_32
100-UKLON_33	100-UKLON_33
100-UKLON_34	100-UKLON_34
100-UKLON_35	100-UKLON_35
100-UKLON_36	100-UKLON_36
100-UKLON_37	100-UKLON_37
100-UKLON_38	100-UKLON_38
100-UKLON_39	100-UKLON_39
100-UKLON_40	100-UKLON_40
100-UKLON_41	100-UKLON_41
100-UKLON_42	100-UKLON_42
100-UKLON_43	100-UKLON_43
100-UKLON_44	100-UKLON_44
100-UKLON_45	100-UKLON_45
100-UKLON_46	100-UKLON_46
100-UKLON_47	100-UKLON_47
100-UKLON_48	100-UKLON_48
100-UKLON_49	100-UKLON_49
100-UKLON_50	100-UKLON_50
100-UKLON_51	100-UKLON_51
100-UKLON_52	100-UKLON_52
100-UKLON_53	100-UKLON_53
100-UKLON_54	100-UKLON_54
100-UKLON_55	100-UKLON_55
100-UKLON_56	100-UKLON_56
100-UKLON_57	100-UKLON_57
100-UKLON_58	100-UKLON_58
100-UKLON_59	100-UKLON_59
100-UKLON_60	100-UKLON_60
100-UKLON_61	100-UKLON_61
100-UKLON_62	100-UKLON_62
100-UKLON_63	100-UKLON_63
100-UKLON_64	100-UKLON_64
100-UKLON_65	100-UKLON_65
100-UKLON_66	100-UKLON_66
100-UKLON_67	100-UKLON_67
100-UKLON_68	100-UKLON_68
100-UKLON_69	100-UKLON_69
100-UKLON_70	100-UKLON_70
100-UKLON_71	100-UKLON_71
100-UKLON_72	100-UKLON_72
100-UKLON_73	100-UKLON_73
100-UKLON_74	100-UKLON_74
100-UKLON_75	100-UKLON_75
100-UKLON_76	100-UKLON_76
100-UKLON_77	100-UKLON_77
100-UKLON_78	100-UKLON_78
100-UKLON_79	100-UKLON_79
100-UKLON_80	100-UKLON_80
100-UKLON_81	100-UKLON_81
100-UKLON_82	100-UKLON_82
100-UKLON_83	100-UKLON_83
100-UKLON_84	100-UKLON_84
100-UKLON_85	100-UKLON_85
100-UKLON_86	100-UKLON_86
100-UKLON_87	100-UKLON_87
100-UKLON_88	100-UKLON_88
100-UKLON_89	100-UKLON_89
100-UKLON_90	100-UKLON_90
100-UKLON_91	100-UKLON_91
100-UKLON_92	100-UKLON_92
100-UKLON_93	100-UKLON_93
100-UKLON_94	100-UKLON_94
100-UKLON_95	100-UKLON_95
100-UKLON_96	100-UKLON_96
100-UKLON_97	100-UKLON_97
100-UKLON_98	100-UKLON_98
100-UKLON_99	100-UKLON_99
100-UKLON_100	100-UKLON_100